

MODIFICATION N°5

# PLAN LOCAL D'URBANISME DE SAINT-BON TARENTAISE

## 5.a- RÈGLEMENT GRAPHIQUE

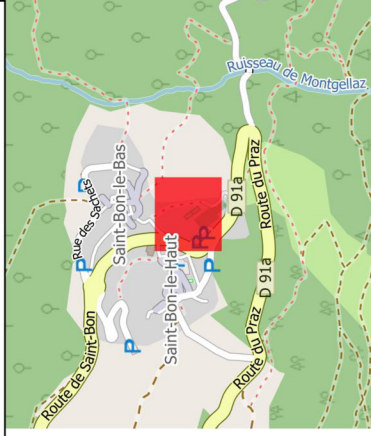
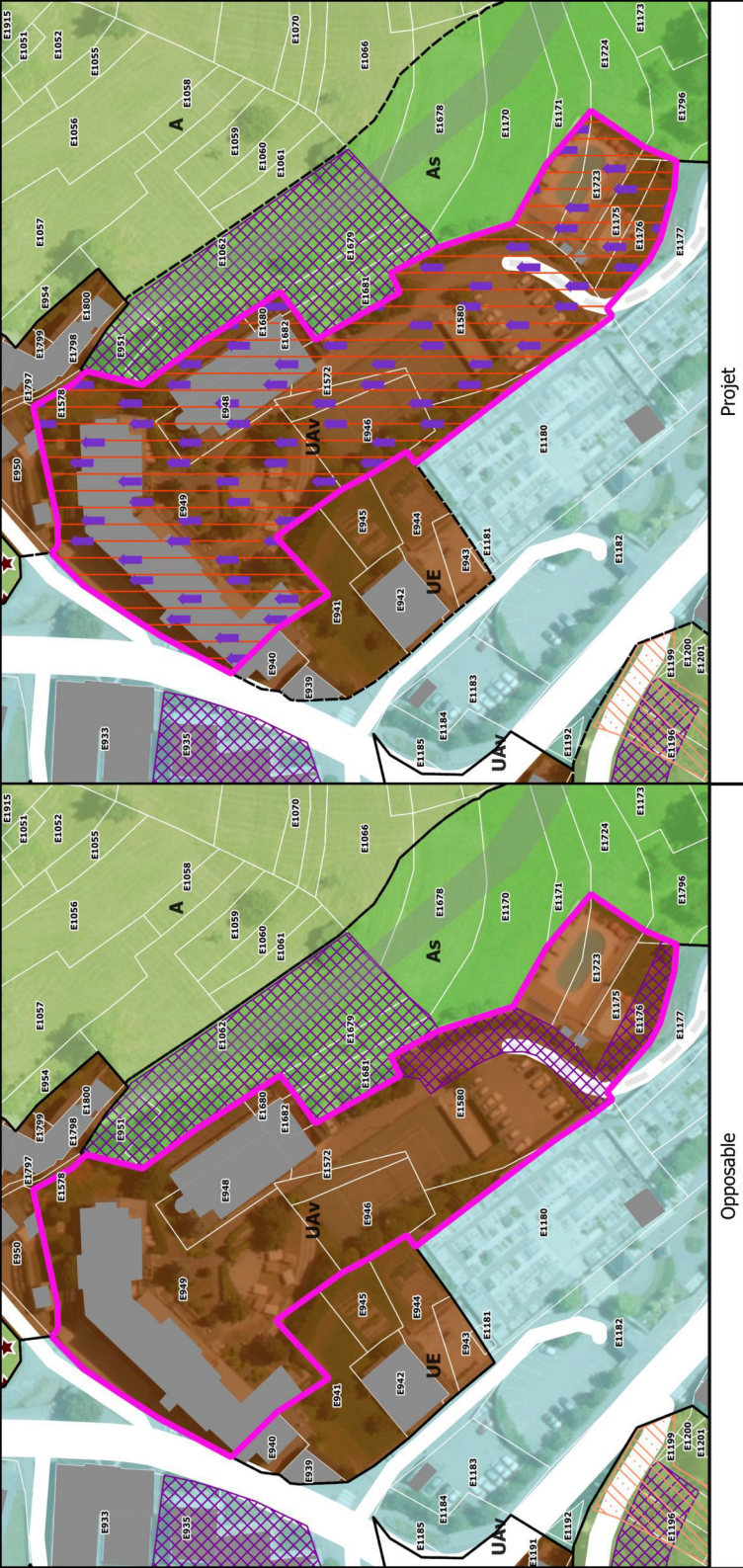
DOSSIER DE NOTIFICATION AUX PERSONNES PUBLIQUES ASSOCIÉES  
OCTOBRE 2025

Certifié conforme,

Le Maire

Jean-Yves PACHOD





Projet

Opposable

Emprise des modifications



A

AS

UAV

UE



# Commune de Courchevel

Atlas des Modifications - V1

Modification n°1  
ajout OAP, suppression ER, ajout règle  
graphique 16

1:1 200



Secteur avec conditions spéciales de constructibilité

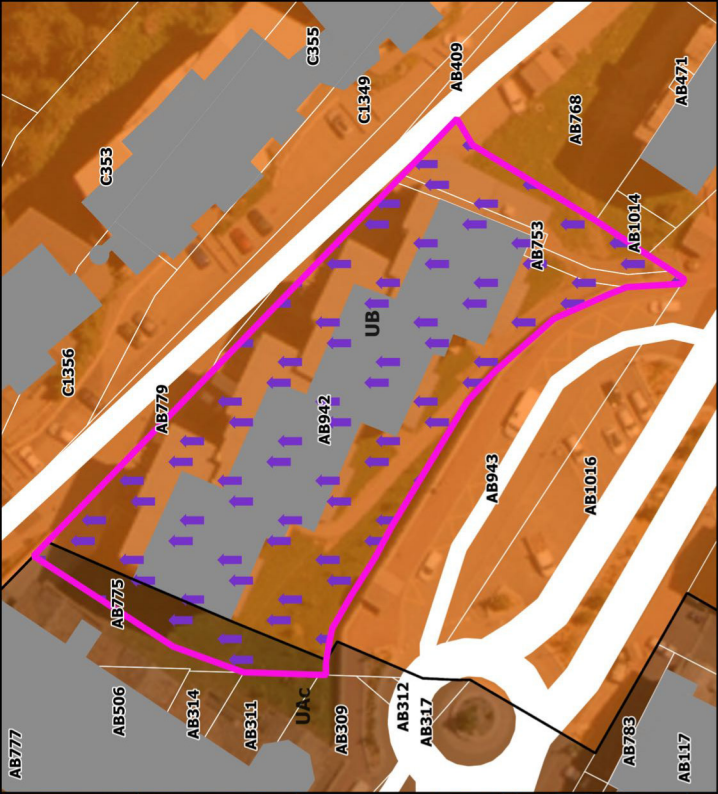
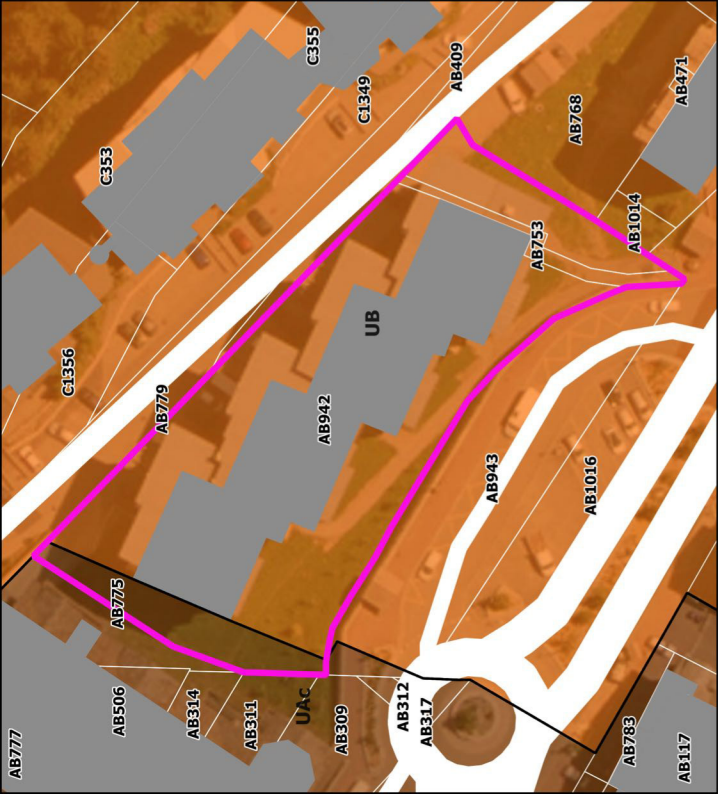
Emplacement réservé

Patrimoine à protéger pour des motifs d'ordre culturel, historique ou architectural

Secteur comportant des orientations d'aménagement et de programmation (OAP)

Hauteur Règle alternative





Opposable

Projet

-  Emprise des modifications
-  UAC
-  UB
-  Hauteur Règle alternative

## Commune de Courchevel

Atlas des Modifications - V1

Modification n°2  
ajout règle graphique 15

1:720

