

LOCMÉLAR ÉNERGIES

Maître d'ouvrage : LOCMÉLAR ÉNERGIES

Projet éolien de Locmélar

Commune de Locmélar (29)

DEMANDE D'AUTORISATION ENVIRONNEMENTALE

Dossier cartographique



VALOREM est certifié ISO 9001 : 2008, ISO 14001 : 2015 et ISO 45001 : 2018 pour les activités suivantes :
Prospection, études, développement, achats, financement, construction, vente et exploitation de projets et de centrales de production d'énergies renouvelables

JUILLET 2025

LOCMÉLAR ÉNERGIES 213, Cours Victor Hugo 33130 BÈGLES	DAE Projet dessiné en Juillet 2025 Projet modifié le : Juillet 2025

Projet éolien de Locmélar
Commune de Locmélar (29400)

01

Situation

Rapport de reproduction env.: 1 :1 (+/-0,5%)

Plan de Situation Ech. 1/ 100 000°

Plan de Situation Ech. 1/ 25 000°

Plan d'ensemble Ech. 1/ 5 000°

Plan d'ensemble Ech. 1/ 2 500° (format A0 en annexe)

Plan de Situation Ech. 1/ 25 000° (format A1 en annexe)

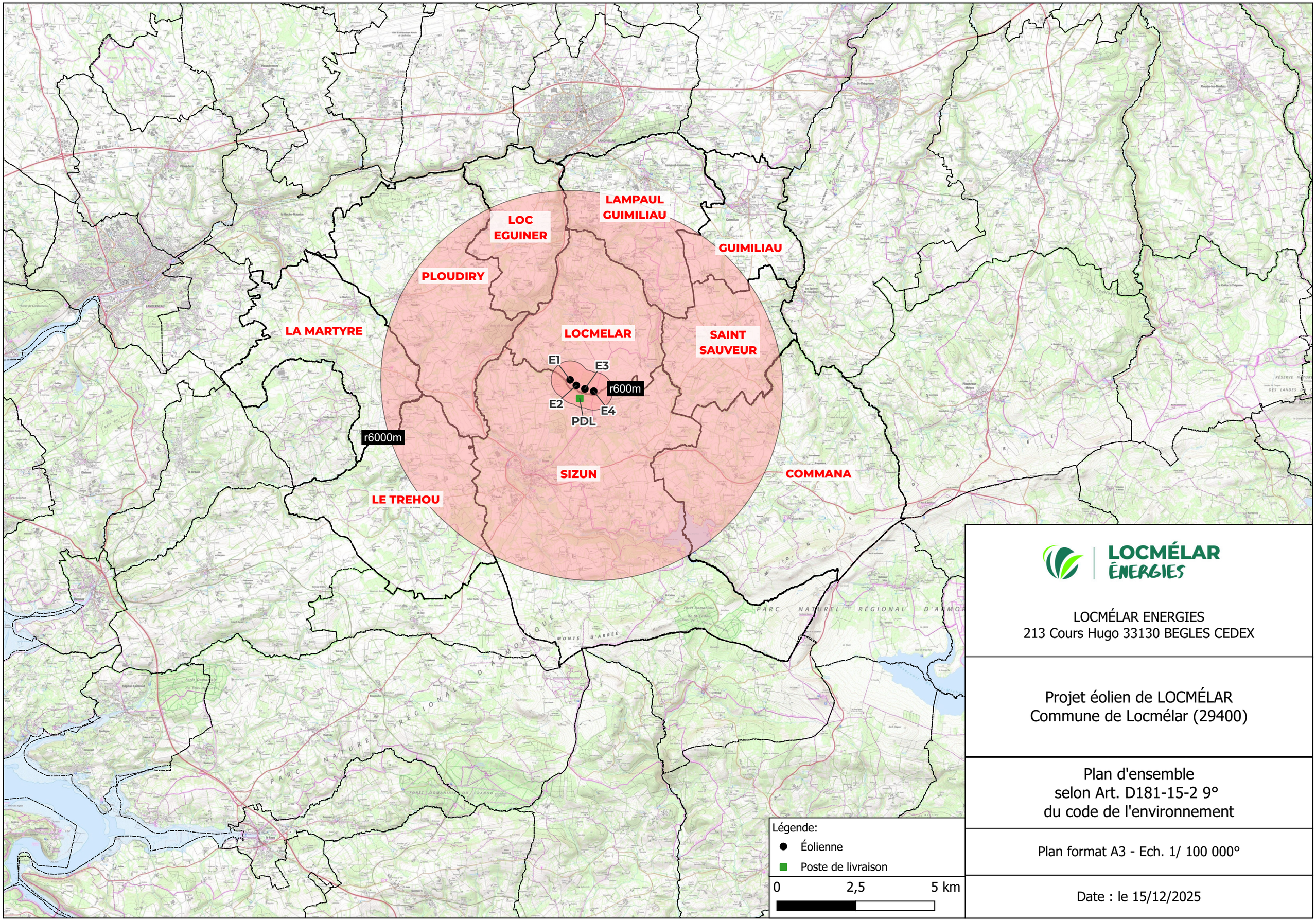

Légende:

- Éolienne
- Poste de livraison

0 2,5 5 km

LOCMÉLAR ÉNERGIES

LOCMÉLAR ENERGIES
213 Cours Hugo 33130 BEGLES CEDEX

Projet éolien de LOCMÉLAR
Commune de Locmélar (29400)

Plan d'ensemble
selon Art. D181-15-2 9°
du code de l'environnement

Plan format A3 - Ech. 1/ 100 000°

Date : le 15/12/2025

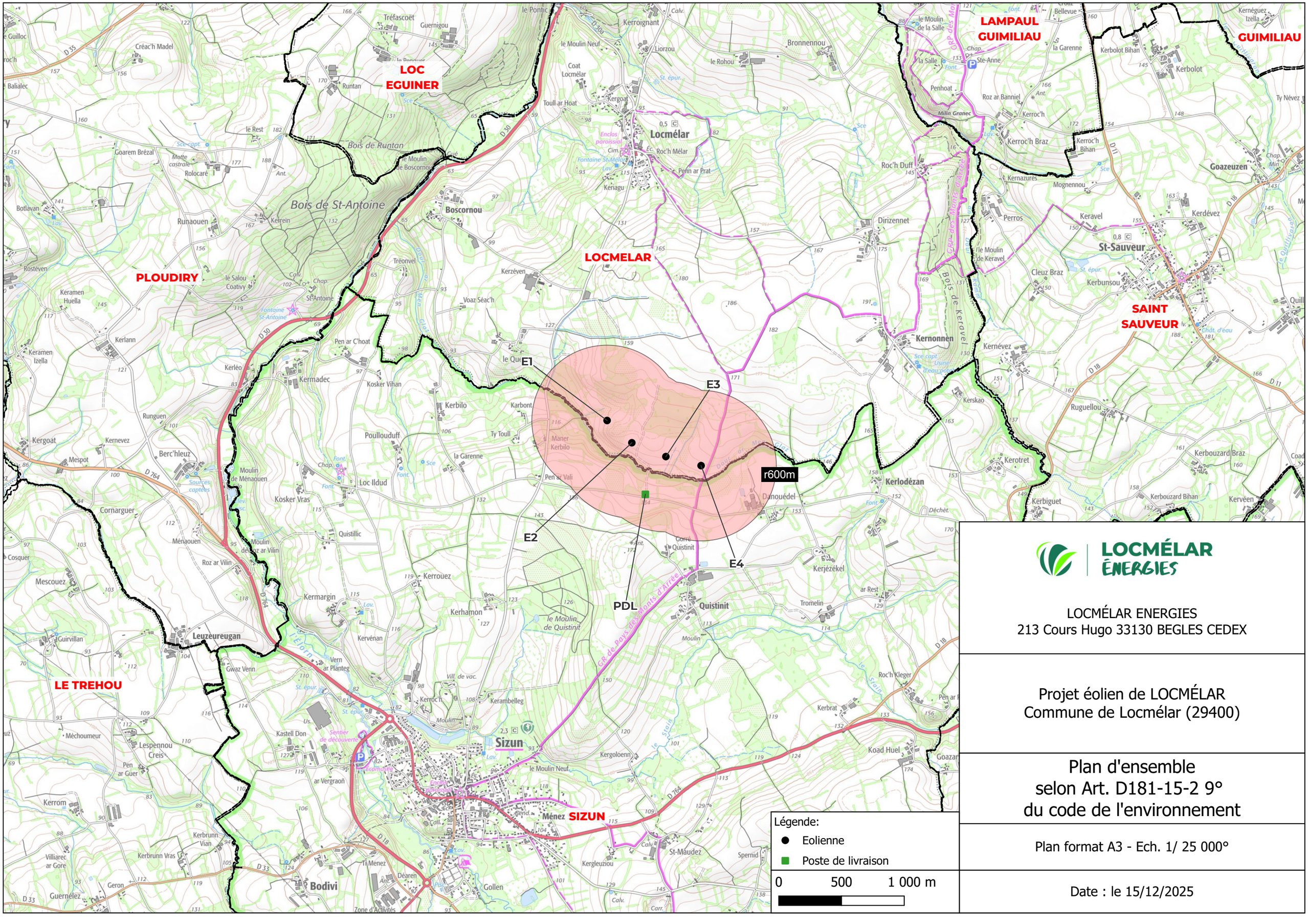

LOCMÉLAR ÉNERGIES

LOCMÉLAR ENERGIES
213 Cours Hugo 33130 BEGLES CEDEX

Projet éolien de LOCMÉLAR
Commune de Locmélar (29400)

Plan d'ensemble
selon Art. D181-15-2 9°
du code de l'environnement

Plan format A3 - Ech. 1/ 25 000°

Date : le 15/12/2025

Légende

Réseau enterré inter-éolien

Zonages:

- Tampon à 35m
- Surplomb
- Fondation
- Poste de livraison
- Accès à créer
- Accès à renforcer
- Plateforme permanente
- Plateforme de maintenance

Typologie du sol:

- Culture
- Boisement
- Friche
- Chemin
- Route

Cadastre:

- Limite communale
- Limite de section
- Limite parcellaire

0 100 200 m

Routes

Chemins

LOCMÉLAR ÉNERGIES

LOCMÉLAR ENERGIES
213 Cours Hugo 33130 BEGLES CEDEX

Projet éolien de LOCMÉLAR
Commune de Locmélar (29400)

Plan d'ensemble
selon Art. D181-15-2 9°
du code de l'environnement

Plan format A3 - Ech. 1/ 5 000°

Date : 16/07/2025

LOCMÉLAR ÉNERGIES
213, Cours Victor Hugo
33130 BÈGLES

DAE

Projet dessiné en
Juillet 2025

Projet modifié le :

Juillet 2025

Projet éolien de Locmélar
Commune de Locmélar (29400)

Éolienne # 01

Implantation

Rapport de reproduction env.: 1 :1 (+/-0,5%)

Plan de masse Ech. 1/ 3 000°

Plan de masse Ech. 1/ 1 000°

Schéma d'élévation

Légende

- Réseau enterré inter-éolien

Zonages:

- Distance de 35m autour des installations
- Surplomb
- Fondation
- Poste de livraison
- Accès à créer
- Accès à renforcer
- Plateforme permanente
- Plateforme de maintenance

Typologie du sol:

- Culture
- Boisement
- Friche
- Chemin
- Route

Cadastre:

- Limite communale
- Limite de section
- Limite parcellaire

LOCMÉLAR ÉNERGIES

LOCMÉLAR ENERGIES
213 Cours Hugo 33130 BEGLES CEDEX

Projet éolien de LOCMÉLAR
Commune de Locmélar (29400)

Plan de l éolienne 1
Selon Art. R181-13 7°
du Code de l'environnement

Ech. 1/ 3000°

Date : 16/07/2025

Finistère (29) - Bretagne

Altitude NGF: 126,7 m

Cote sommitale : 256,7 m max

Système RGF 93

Projection	Coordonnées X en m	Coordonnées Y en m
Lambert 93	178065	6838178
CC47 (zone 6)	1177755	6382962

WGS84

	Longitude	Latitude
Deg.décimaux	-4,0655247	48,4335806
deg. min. sec.	-4°03'55,85"	48°26'00,92"

Système NTF

Projection	Coordonnées X en m	Coordonnées Y en m
Lambert II	126646	400925
L.II étendue	126646	2400925

0 50 100 150 m

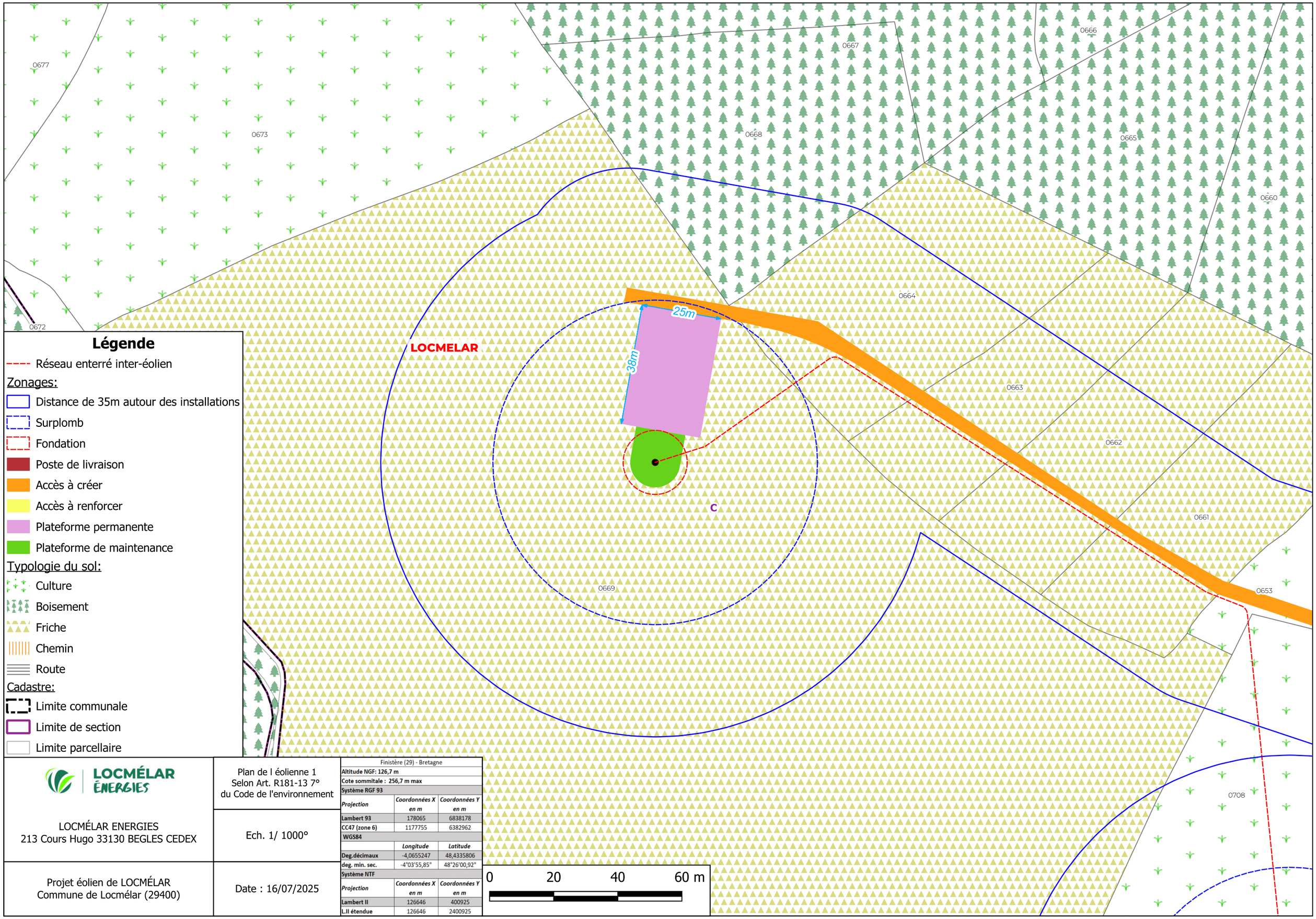

LOCMÉLAR ENERGIES

LOCMÉLAR ENERGIES
213 Cours Hugo 33130 BEGLES CEDEX

Projet éolien de LOCMÉLAR
Commune de Locmélar (29400)

Plan de l éolienne 1
Selon Art. R181-13 7°
du Code de l'environnement

Ech. 1/ 1000°

Date : 16/07/2025

Finistère (29) - Bretagne

Altitude NGF: 126,7 m

Cote sommitale : 256,7 m max

Système RGF 93		
Projection	*Coordonnées X en m*	*Coordonnées Y en m*
Lambert 93	178065	6838178
CC47 (zone 6)	1177755	6382962
WGS84		
	Longitude	*Latitude*
Deg.décimaux	-4,0655247	48,4335806
deg. min. sec.	-4°03'55,85"	48°26'00,92"
Système NTF		
Projection	*Coordonnées X en m*	*Coordonnées Y en m*
Lambert II	126646	400925
L.II étendue	126646	2400925



LOCMÉLAR ÉNERGIES LOCMÉLAR ÉNERGIES 213, Cours Victor Hugo 33130 BÈGLES	**DAE** Projet dessiné en : JUILLET 2025	**Eolienne 01** Rapport de reproduction env. : 1:1 (+/-0,5%) **Ech.1/ 500°**
Projet éolien de LOCMÉLAR **Commune de Locmélar (29400)**		

Les altitudes sont exprimées en mètres et rattachées au NGF	
10,00 m	Altitudes projetées
10,00 m	Altitudes du terrain naturel



LOCMÉLAR ÉNERGIES LOCMÉLAR ÉNERGIES 213, Cours Victor Hugo 33130 BÈGLES	**DAE** Projet dessiné en : JUILLET 2025	**Eolienne 01** Rapport de reproduction env. : 1 :1 (+/- 0,5%) **Ech.1/ 500°**
Projet éolien de LOCMÉLAR Commune de Locmélar (29400)		

Les altitudes sont exprimées en mètres et rattachées au NGF	
10,00 m	Altitudes projetées
10,00 m	Altitudes du terrain naturel

LOCMÉLAR ÉNERGIES
213, Cours Victor Hugo
33130 BÈGLES

DAE

Projet dessiné en
Juillet 2025

Projet modifié le :

Juillet 2025

Projet éolien de Locmélar
Commune de Locmélar (29400)

Éolienne # 02

Implantation

Rapport de reproduction env.: 1 :1 (+/-0,5%)

Plan de masse Ech. 1/ 3 000°

Plan de masse Ech. 1/ 1 000°

Schéma d'élévation

Légende

Réseau enterré inter-éolien

Zonages:

- Distance de 35m autour des installations
- Surplomb
- Fondation
- Poste de livraison
- Accès à créer
- Accès à renforcer
- Plateforme permanente
- Plateforme de maintenance

Typologie du sol:

- Culture
- Boisement
- Friche
- Chemin
- Route

Cadastre:

- Limite communale
- Limite de section
- Limite parcellaire

LOCMÉLAR ÉNERGIES

LOCMÉLAR ENERGIES
213 Cours Hugo 33130 BEGLES CEDEX

Projet éolien de LOCMÉLAR
Commune de Locmélar (29400)

Plan de l éolienne 2
Selon Art. R181-13 7°
du Code de l'environnement

Ech. 1/ 3000°

Date : 16/07/2025

Finistère (29) - Bretagne

Altitude NGF : 132,6 m
Cote sommitale : 262,6 m max
Système RGF 93

Projection	Coordonnées X en m	Coordonnées Y en m
Lambert 93	178263	6838001
CC47 (zone 6)	1177953	6382784
WGS84		
	Longitude	Latitude
Deg.décimaux	-4,0626449	48,4321538
deg. min. sec.	-4°03'45,51"	48°25'55,78"
Système NTF		
Projection	Coordonnées X en m	Coordonnées Y en m
Lambert II	126845	400749
L.II étendue	126845	2400749

0 50 100 150 m

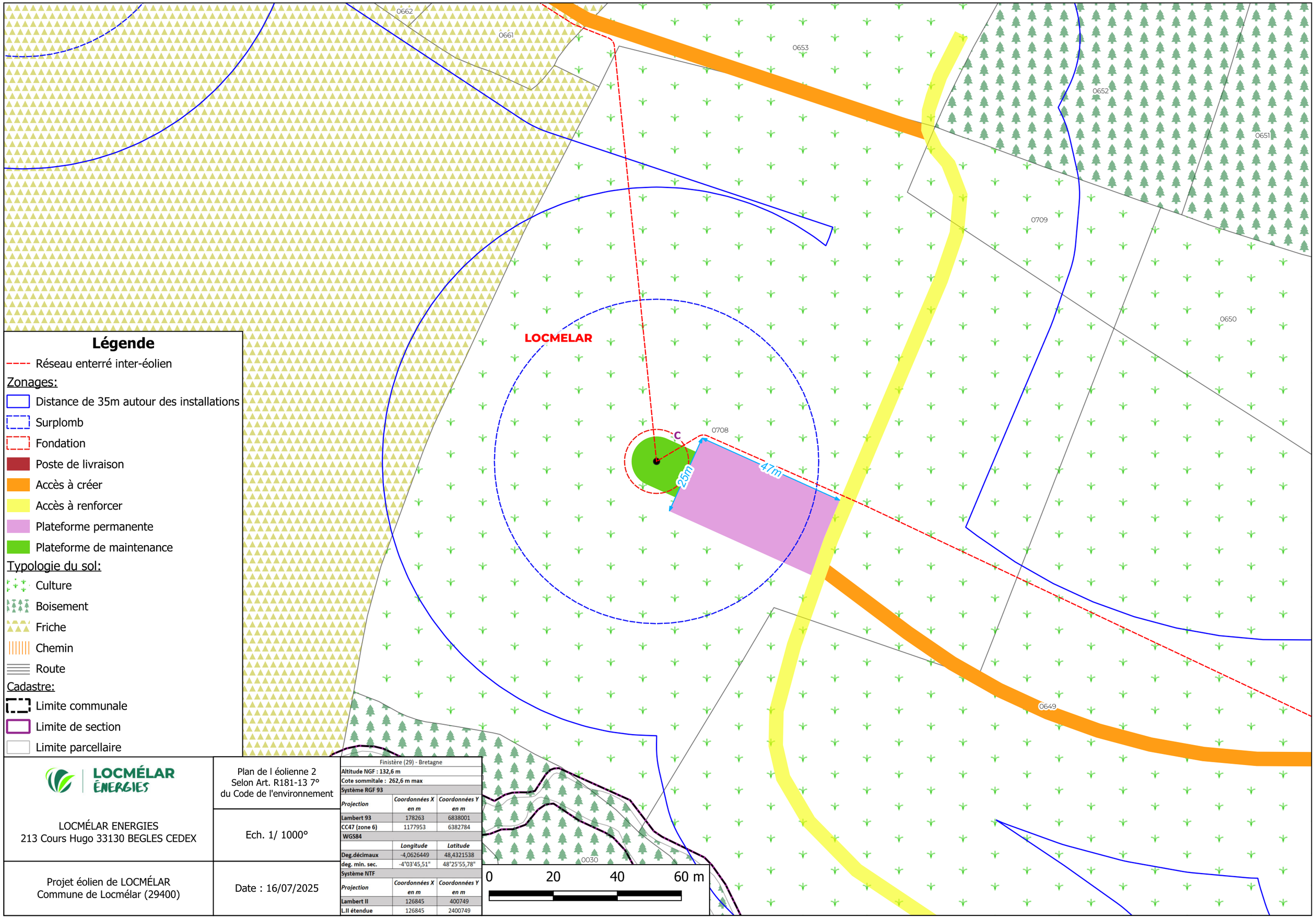

Légende

- Réseau enterré inter-éolien

Zonages:

- Distance de 35m autour des installations
- Surplomb
- Fondation
- Poste de livraison
- Accès à créer
- Accès à renforcer
- Plateforme permanente
- Plateforme de maintenance

Typologie du sol:

- Culture
- Boisement
- Friche
- Chemin
- Route

Cadastre:

- Limite communale
- Limite de section
- Limite parcellaire

LOCMÉLAR ÉNERGIES

LOCMÉLAR ENERGIES
213 Cours Hugo 33130 BEGLES CEDEX

Projet éolien de LOCMÉLAR
Commune de Locmélar (29400)

Plan de l éolienne 2
Selon Art. R181-13 7°
du Code de l'environnement

Ech. 1/ 1000°

Date : 16/07/2025

Finistère (29) - Bretagne

Altitude NGF : 132,6 m		
Cote sommitale : 262,6 m max		
Système RGF 93		
Projection	*Coordonnées X en m*	*Coordonnées Y en m*
Lambert 93	178263	6838001
CC47 (zone 6)	1177953	6382784
WGS84		
	Longitude	*Latitude*
Deg.décimaux	-4,0626449	48,4321538
deg. min. sec.	-4°03'45,51"	48°25'55,78"
Système NTF		
Projection	*Coordonnées X en m*	*Coordonnées Y en m*
Lambert II	126845	400749
L.II étendue	126845	2400749



LOCMÉLAR ÉNERGIES LOCMÉLAR ÉNERGIES 213, Cours Victor Hugo 33130 BÈGLES	**DAE** Projet dessiné en : JUILLET 2025	**Eolienne 02** Rapport de reproduction env. : 1:1 (+/-0,5%) **Ech.1/ 500°**
Projet éolien de LOCMÉLAR **Commune de Locmélar (29400)**		

Les altitudes sont exprimées en mètres et rattachées au NGF	
10,00 m	Altitudes projetées
10,00 m	Altitudes du terrain naturel

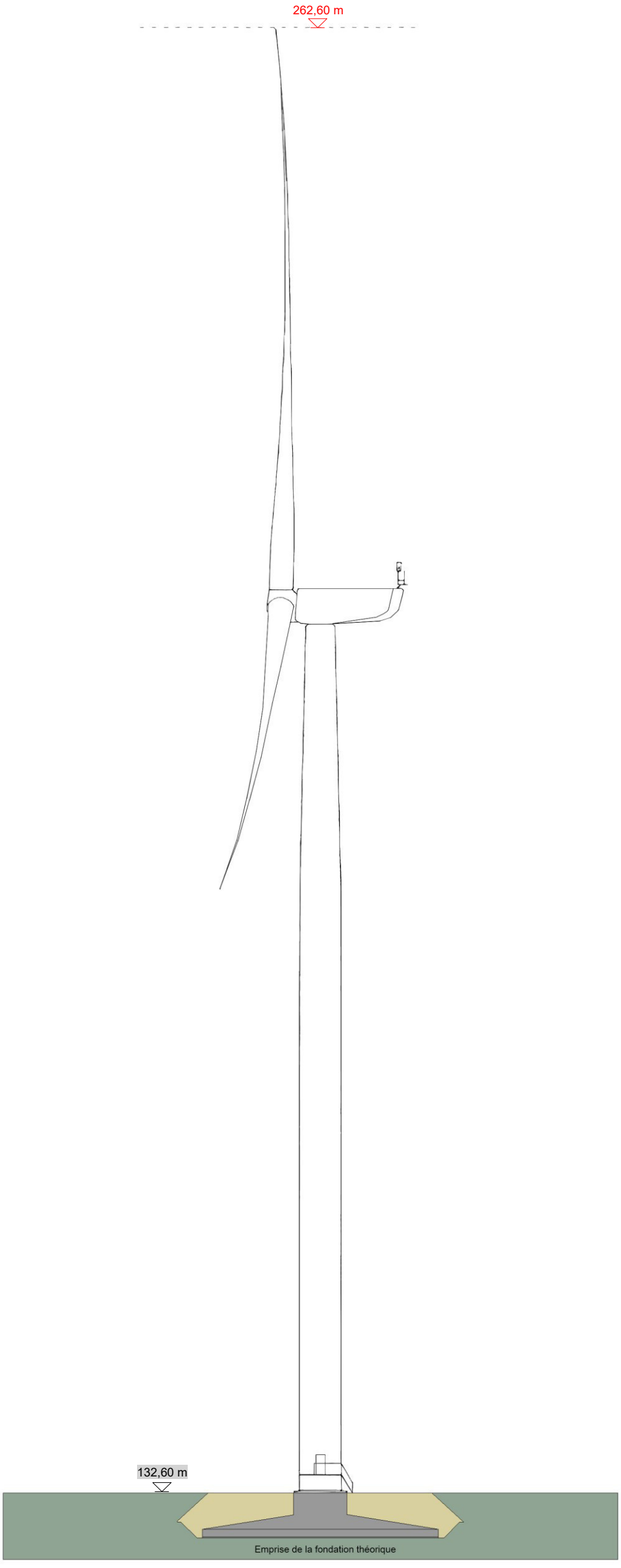

LOCMÉLAR ÉNERGIES LOCMÉLAR ÉNERGIES 213, Cours Victor Hugo 33130 BÈGLES	**DAE** Projet dessiné en : JUILLET 2025	**Eolienne 02** Rapport de reproduction env. : 1 :1 (+/- 0,5%) **Ech.1/ 500°**
Projet éolien de LOCMÉLAR **Commune de Locmélar (29400)**		

Les altitudes sont exprimées en mètres et rattachées au NGF	
10,00 m	Altitudes projetées
10,00 m	Altitudes du terrain naturel

LOCMÉLAR ÉNERGIES
213, Cours Victor Hugo
33130 BÈGLES

DAE

Projet dessiné en
Juillet 2025

Projet modifié le :

Juillet 2025

Projet éolien de Locmélar
Commune de Locmélar (29131)

Éolienne # 03

Implantation

Rapport de reproduction env.: 1 :1 (+/-0,5%)

Plan de masse Ech. 1/ 3 000°

Plan de masse Ech. 1/ 1 000°

Schéma d'élévation

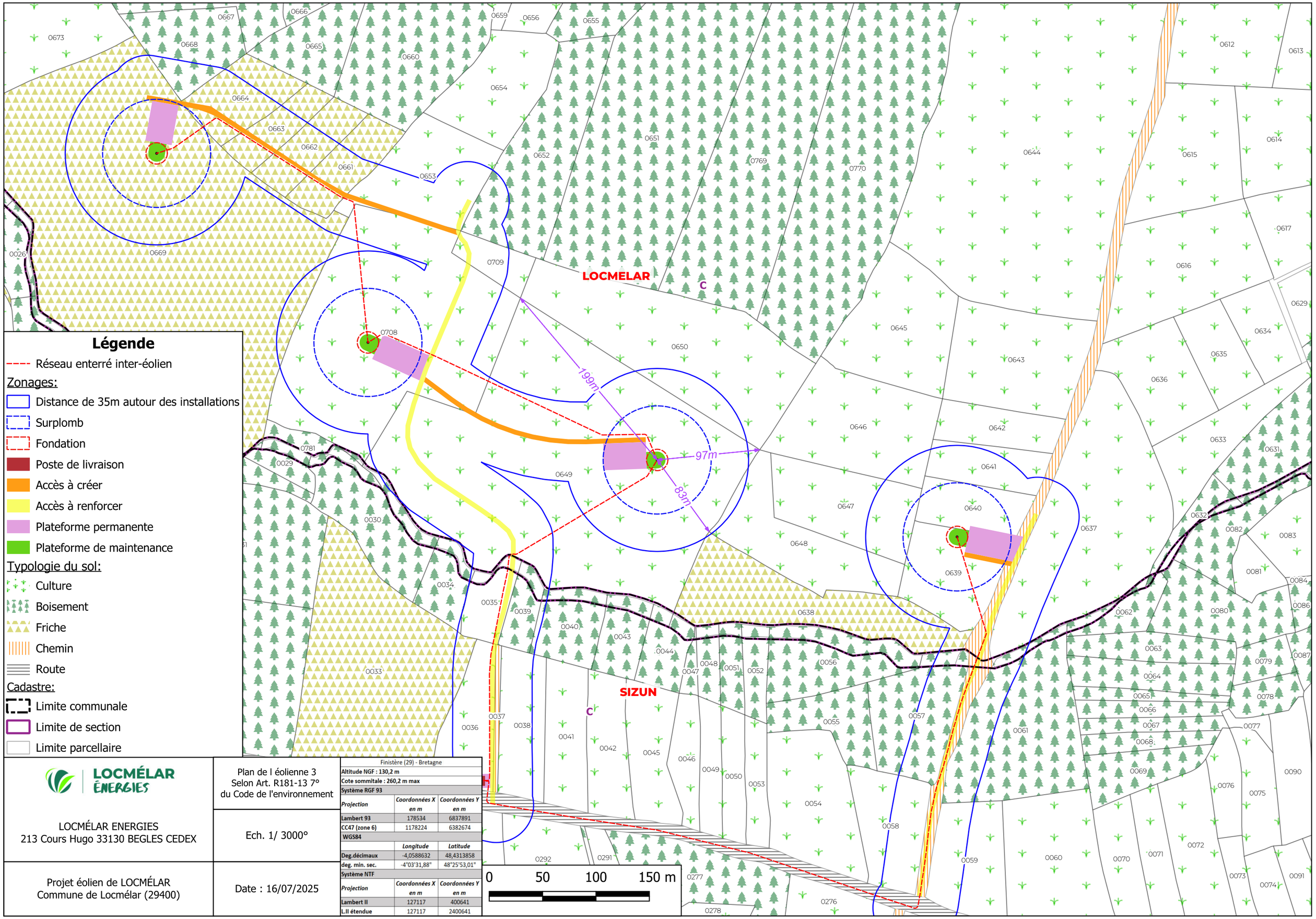

Légende

Réseau enterré inter-éolien

Zonages:

- Distance de 35m autour des installations
- Surplomb
- Fondation
- Poste de livraison
- Accès à créer
- Accès à renforcer
- Plateforme permanente
- Plateforme de maintenance

Typologie du sol:

- Culture
- Boisement
- Friche
- Chemin
- Route

Cadastre:

- Limite communale
- Limite de section
- Limite parcellaire

LOCMÉLAR ENERGIES

LOCMÉLAR ENERGIES
213 Cours Hugo 33130 BEGLES CEDEX

Projet éolien de LOCMÉLAR
Commune de Locmélar (29400)

Plan de l éolienne 3
Selon Art. R181-13 7°
du Code de l'environnement

Ech. 1/ 3000°

Date : 16/07/2025

Finistère (29) - Bretagne

Altitude NGF : 130,2 m

Cote sommitale : 260,2 m max

Système RGF 93

Projection	Coordonnées X en m	Coordonnées Y en m
Lambert 93	178534	6837891
CC47 (zone 6)	1178224	6382674

WGS84

	Longitude	Latitude
Deg.décimaux	-4,0588632	48,4313858
deg. min. sec.	-4°03'31,88"	48°25'53,01"

Système NTF

Projection	Coordonnées X en m	Coordonnées Y en m
Lambert II	127117	400641
L.II étendue	127117	2400641

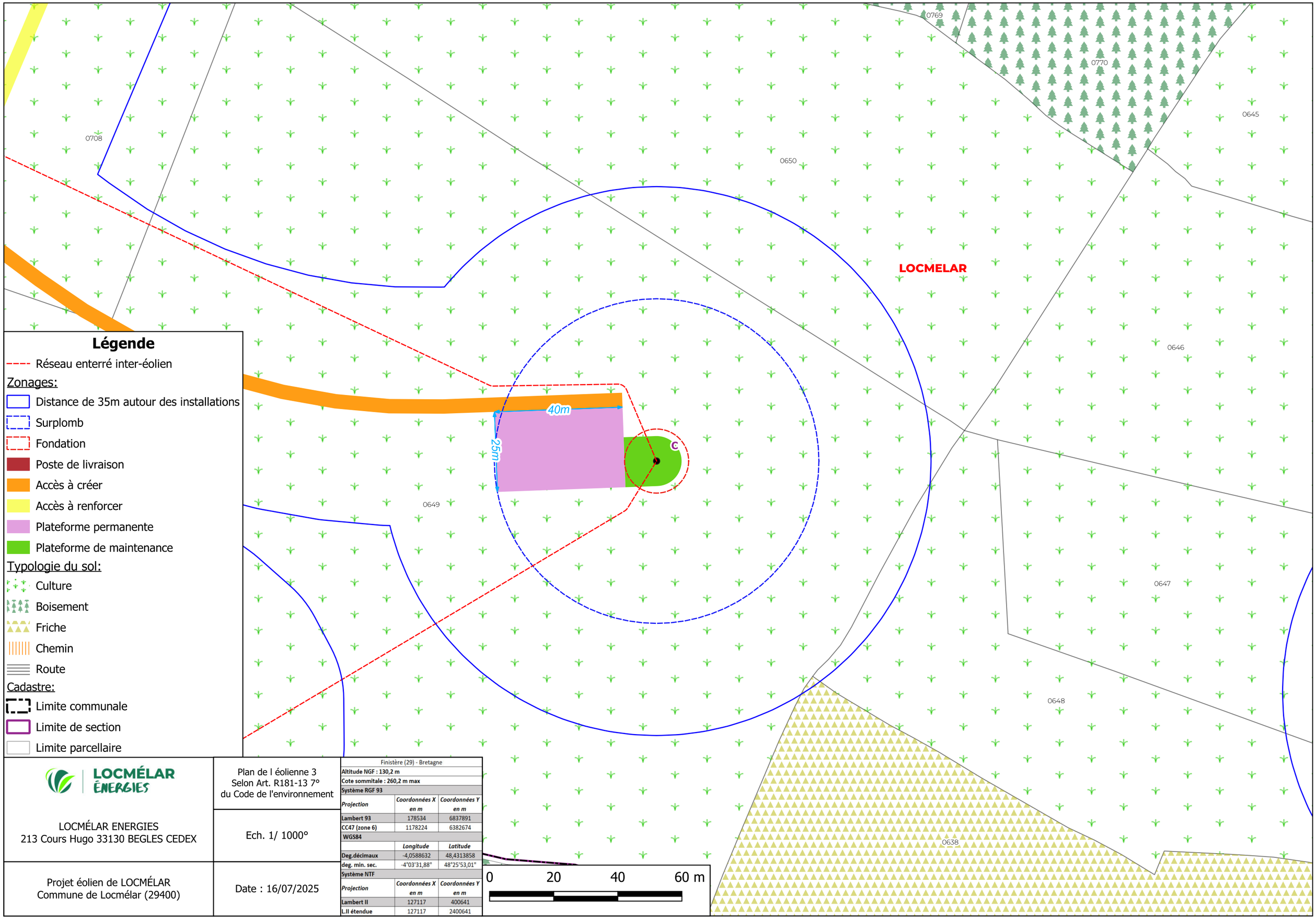

Légende

- Réseau enterré inter-éolien

Zonages:

- Distance de 35m autour des installations
- Surplomb
- Fondation
- Poste de livraison
- Accès à créer
- Accès à renforcer
- Plateforme permanente
- Plateforme de maintenance

Typologie du sol:

- Culture
- Boisement
- Friche
- Chemin
- Route

Cadastre:

- Limite communale
- Limite de section
- Limite parcellaire

LOCMÉLAR ENERGIES

LOCMÉLAR ENERGIES
213 Cours Hugo 33130 BEGLES CEDEX

Projet éolien de LOCMÉLAR
Commune de Locmélar (29400)

Plan de l éolienne 3
Selon Art. R181-13 7°
du Code de l'environnement

Ech. 1/ 1000°

Date : 16/07/2025

Finistère (29) - Bretagne

Altitude NGF : 130,2 m		
Cote sommitale : 260,2 m max		
Système RGF 93		
Projection	*Coordonnées X en m*	*Coordonnées Y en m*
Lambert 93	178534	6837891
CC47 (zone 6)	1178224	6382674
WGS84		
	Longitude	*Latitude*
Deg.décimaux	-4,0588632	48,4313858
deg. min. sec.	-4°03'31,88"	48°25'53,01"
Système NTF		
Projection	*Coordonnées X en m*	*Coordonnées Y en m*
Lambert II	127117	400641
L.II étendue	127117	2400641



LOCMÉLAR ÉNERGIES LOCMÉLAR ÉNERGIES 213, Cours Victor Hugo 33130 BÈGLES	**DAE** Projet dessiné en : JUILLET 2025	**Eolienne 03** Rapport de reproduction env. : 1:1 (+/-0,5%) **Ech.1/ 500°**
Projet éolien de LOCMÉLAR **Commune de Locmélar (29400)**		

Les altitudes sont exprimées en mètres et rattachées au NGF	
10,00 m	Altitudes projetées
10,00 m	Altitudes du terrain naturel



LOCMÉLAR ÉNERGIES LOCMÉLAR ÉNERGIES 213, Cours Victor Hugo 33130 BÈGLES	**DAE** Projet dessiné en : JUILLET 2025	**Eolienne 03** Rapport de reproduction env. : 1 :1 (+/- 0,5%) **Ech.1/ 500°**
Projet éolien de LOCMÉLAR **Commune de Locmélar (29400)**		

Les altitudes sont exprimées en mètres et rattachées au NGF	
10,00 m	Altitudes projetées
10,00 m	Altitudes du terrain naturel

LOCMÉLAR ÉNERGIES
213, Cours Victor Hugo
33130 BÈGLES

DAE

Projet dessiné en
Juillet 2025

Projet modifié le :

Juillet 2025

Projet éolien de Locmélar
Commune de Locmélar (29400)

Éolienne # 04

Implantation

Rapport de reproduction env.: 1 :1 (+/-0,5%)

Plan de masse Ech. 1/ 3 000°

Plan de masse Ech. 1/ 1 000°

Schéma d'élévation

Légende

Réseau enterré inter-éolien

Zonages:

- Distance de 35m autour des installations
- Surplomb
- Fondation
- Poste de livraison
- Accès à créer
- Accès à renforcer
- Plateforme permanente
- Plateforme de maintenance

Typologie du sol:

- Culture
- Boisement
- Friche
- Chemin
- Route

Cadastre:

- Limite communale
- Limite de section
- Limite parcellaire

LOCMÉLAR ÉNERGIES

LOCMÉLAR ENERGIES
213 Cours Hugo 33130 BEGLES CEDEX

Projet éolien de LOCMÉLAR
Commune de Locmélar (29400)

Plan de l éolienne 4
Selon Art. R181-13 7°
du Code de l'environnement

Ech. 1/ 3000°

Date : 16/07/2025

Finistère (29) - Bretagne

Altitude NGF : 132,8 m

Cote sommitale : 262,8 m max

Système RGF 93

Projection	Coordonnées X en m	Coordonnées Y en m
Lambert 93	178815	6837819
CC47 (zone 6)	1178505	6382602

WGS84

	Longitude	Latitude
Deg.décimaux	-4,0549928	48,4309663
deg. min. sec.	-4°03'17,96"	48°25'51,50"

Système NTF

Projection	Coordonnées X en m	Coordonnées Y en m
Lambert II	127399	400571
L.II étendue	127399	2400571

0 50 100 150 m

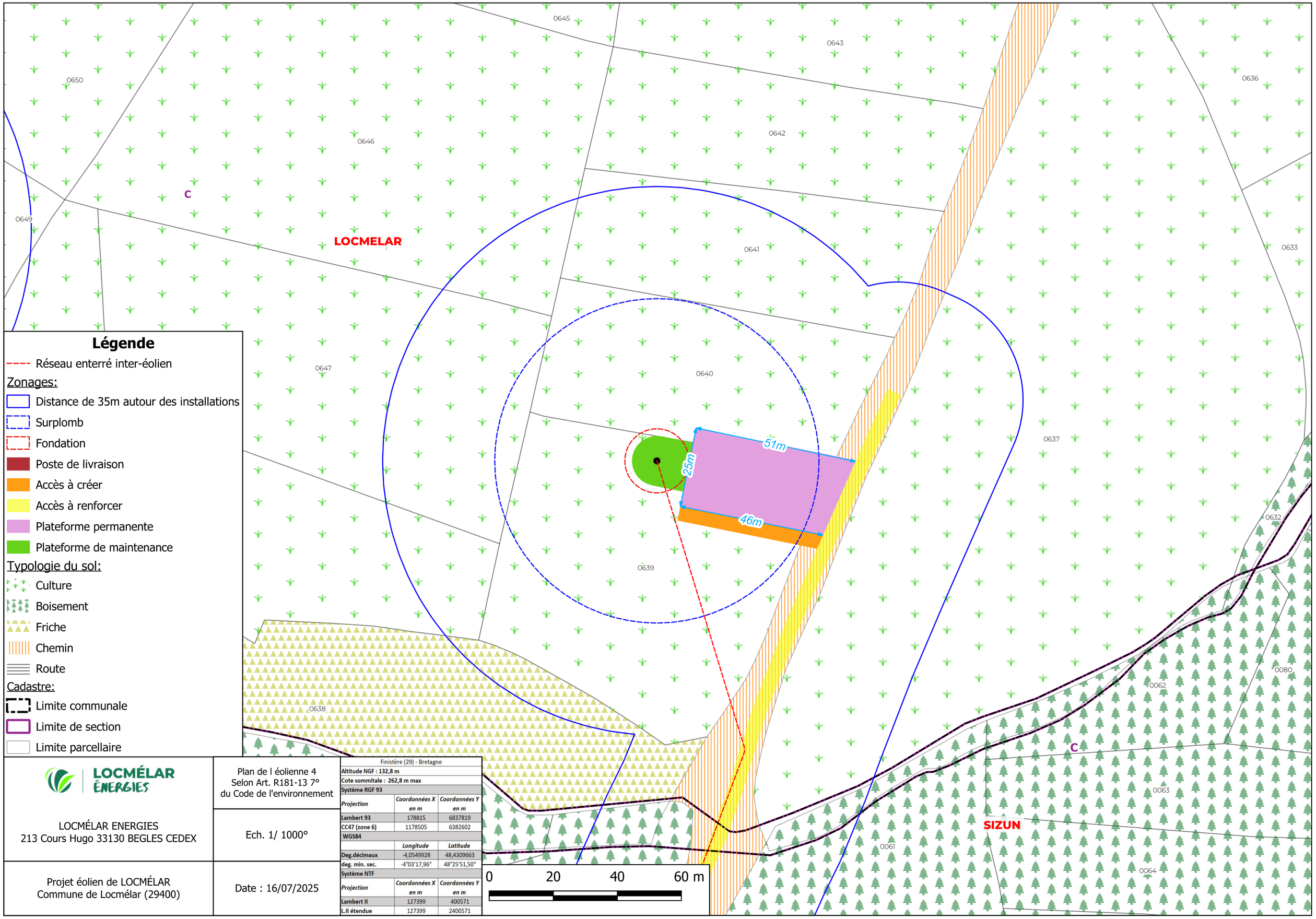

LOCMÉLAR ÉNERGIES

LOCMÉLAR ENERGIES
213 Cours Hugo 33130 BEGLES CEDEX

Plan de l éolienne 4
Selon Art. R181-13 7°
du Code de l'environnement

Ech. 1/ 1000°

Projet éolien de LOCMÉLAR
Commune de Locmélar (29400)

Date : 16/07/2025

Finistère (29) - Bretagne

Altitude NGF : 132,8 m	
Cote sommitale : 262,8 m max	
Système RGF 93	

Projection	*Coordonnées X en m*	*Coordonnées Y en m*
Lambert 93	178815	6837819
CC47 (zone 6)	1178505	6382602
WGS84		
	Longitude	*Latitude*
Deg.décimaux	-4,0549928	48,4309663
deg. min. sec.	-4°03'17,96"	48°25'51,50"
Système NTF		
Projection	*Coordonnées X en m*	*Coordonnées Y en m*
Lambert II	127399	400571
L.II étendue	127399	2400571



LOCMÉLAR ÉNERGIES LOCMÉLAR ÉNERGIES 213, Cours Victor Hugo 33130 BÈGLES	**DAE** Projet dessiné en : JUILLET 2025	**Eolienne 04** Rapport de reproduction env. : 1:1 (+/-0,5%) **Ech.1/ 500°**
Projet éolien de LOCMÉLAR **Commune de Locmélar (29400)**		

Les altitudes sont exprimées en mètres et rattachées au NGF	
10,00 m	Altitudes projetées
10,00 m	Altitudes du terrain naturel

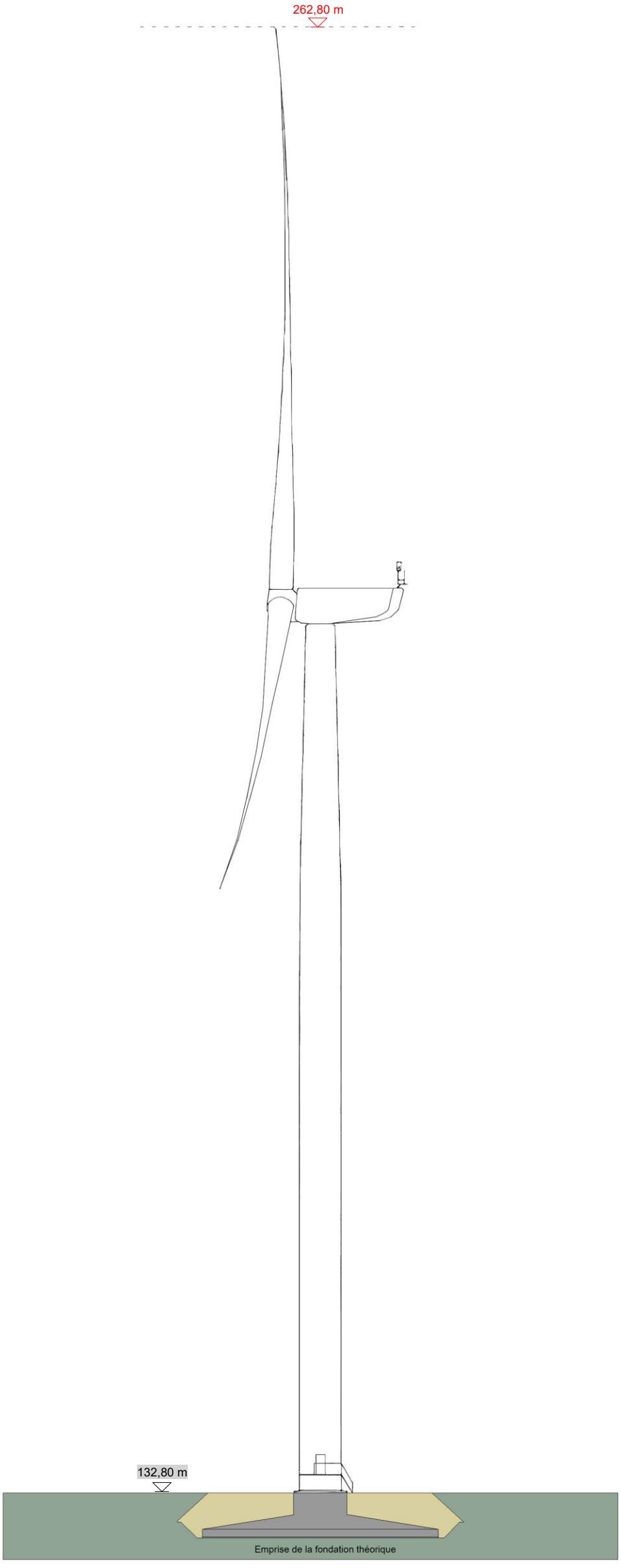

LOCMÉLAR ÉNERGIES LOCMÉLAR ÉNERGIES 213, Cours Victor Hugo 33130 BÈGLES	**DAE** Projet dessiné en : JUILLET 2025	**Eolienne 04** Rapport de reproduction env. : 1 :1 (+/- 0,5%) **Ech.1/ 500°**
Projet éolien de LOCMÉLAR **Commune de Locmélar (29400)**		

Les altitudes sont exprimées en mètres et rattachées au NGF	
10,00 m	Altitudes projetées
10,00 m	Altitudes du terrain naturel

LOCMÉLAR ÉNERGIES
213, Cours Victor Hugo
33130 BÈGLES

DAE

Projet dessiné en
Juillet 2025

Projet modifié le :

Juillet 2025

Projet éolien de Locmélar
Commune de Locmélar (29400)

Poste de livraison

Implantation

Rapport de reproduction env.: 1 :1 (+/-0.5%)

Plan de masse Ech. 1/ 1 000°
Plan de masse Ech. 1/ 500°

Plan Ech. 1/50°
Façades Ech. 1/50°

Photomontage proche

Légende

Réseau enterré inter-éolien

Zonages:

- Distance de 35m autour des installations
- Surplomb
- Fondation
- Poste de livraison
- Accès à créer
- Accès à renforcer
- Plateforme permanente
- Plateforme de maintenance

Typologie du sol:

- Culture
- Boisement
- Friche
- Chemin
- Route

Cadastre:

- Limite communale
- Limite de section
- Limite parcellaire

9m

13m

SIZUN

0 20 40 60 m

LOCMÉLAR ÉNERGIES

LOCMÉLAR ENERGIES
213 Cours Hugo 33130 BEGLES CEDEX

Projet éolien de LOCMÉLAR
Commune de Locmélar (29400)

Plan du poste
de livraison
Selon Art. R181-13 7°
du Code de l'environnement

Ech. 1/ 1000°

Date : 16/07/2025

Finistère (29) - Bretagne

Altitude NGF : 132,0 m		
Cote sommitale : 135,3 m max		
Système RGF 93		
Projection	*Coordonnées X en m*	*Coordonnées Y en m*
Lambert 93	178371	6837590
CC47 (zone 6)	1178061	6382374
WGS84		
	Longitude	*Latitude*
Deg.décimaux	-4.0606953	48.4285630
deg. min. sec.	-4°3'38,50"	48°25'42,83"
Système NTF		
Projection	*Coordonnées X en m*	*Coordonnées Y en m*
Lambert II	126957	400339
L.II étendue	126957	2400339

Légende

Réseau enterré inter-éolien

Zonages:

- Distance de 35m autour des installations
- Surplomb
- Fondation
- Poste de livraison
- Accès à créer
- Accès à renforcer
- Plateforme permanente
- Plateforme de maintenance

Typologie du sol:

- Culture
- Boisement
- Friche
- Chemin
- Route

Cadastre:

- Limite communale
- Limite de section
- Limite parcellaire

0033 0036 0037 0038 0041 0042 0293 0292 0291 0290

3m 9m

C

SIZUN

0 10 20 30 m

LOCMÉLAR ÉNERGIES

LOCMÉLAR ENERGIES
213 Cours Hugo 33130 BEGLES CEDEX

Plan du poste
de livraison
Selon Art. R181-13 7°
du Code de l'environnement

Ech. 1/ 500°

Projet éolien de LOCMÉLAR
Commune de Locmélar (29400)

Date : 16/07/2025

Finistère (29) - Bretagne

Altitude NGF : 132,0 m

Cote sommitale : 135,3 m max

Système RGF 93

Projection	Coordonnées X en m	Coordonnées Y en m
Lambert 93	178371	6837590
CC47 (zone 6)	1178061	6382374

WGS84

	Longitude	Latitude
Deg.décimaux	-4.0606953	48.4285630
deg. min. sec.	-4°3'38,50"	48°25'42,83"

Système NTF

Projection	Coordonnées X en m	Coordonnées Y en m
Lambert II	126957	400339
L.II étendue	126957	2400339

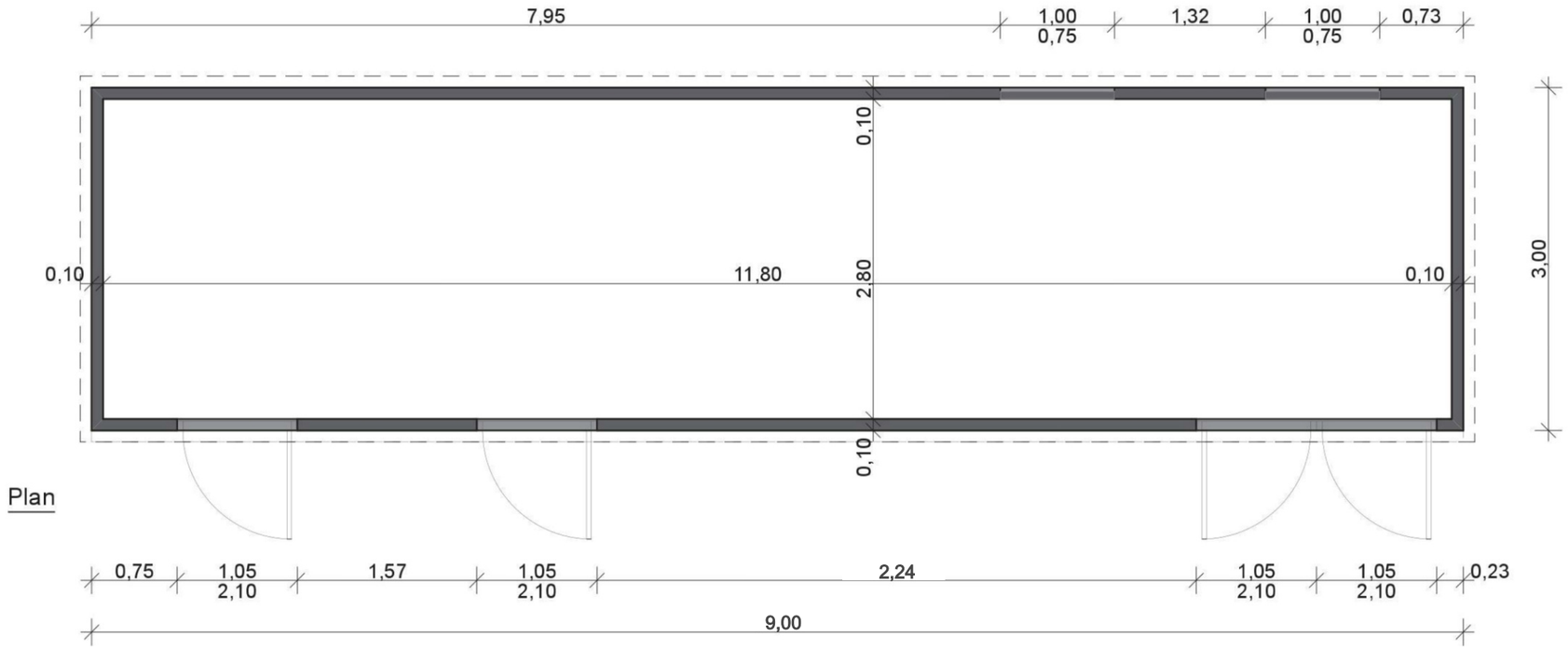

Plan

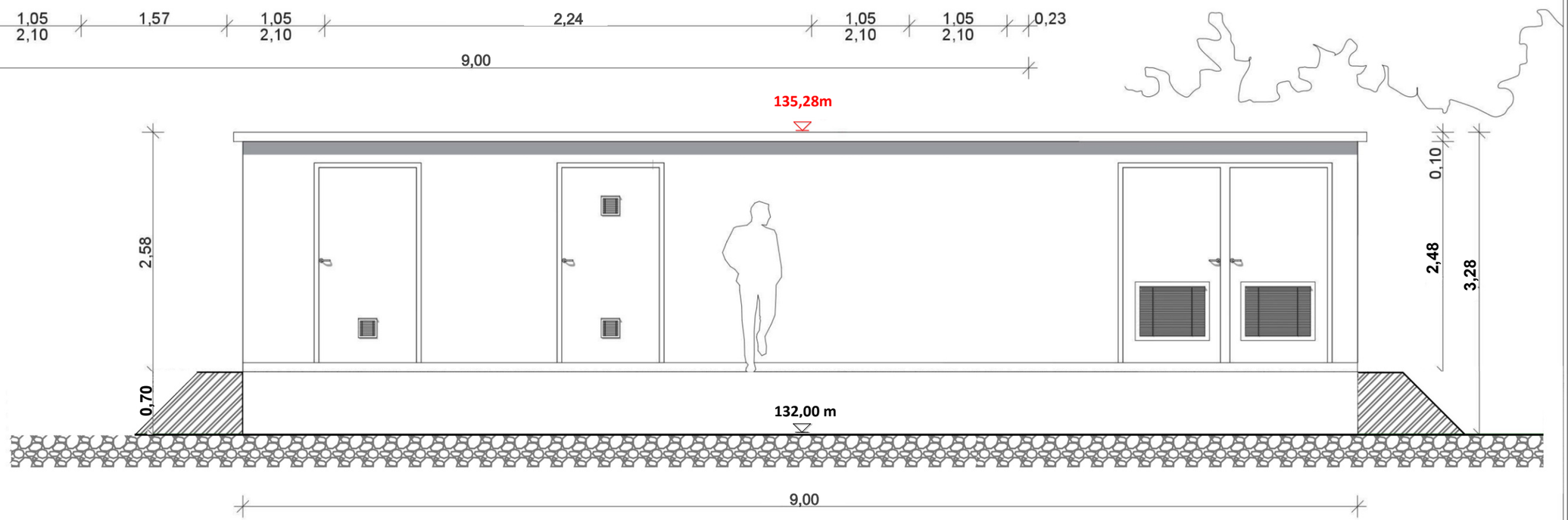

Façade Principale

LOCMÉLAR ÉNERGIES LOCMÉLAR ENERGIE - 213, Cours Victor Hugo – 33130 BÈGLES	DAE Projet dessiné en : DÉCEMBRE 2025	Poste de livraison 1 Rapport de reproduction env. 1:1 (+/-0.5%) Ech.1/ 50°
Projet éolien de LOCMÉLAR Commune de Locmélar (29400)		

0 1 2 3 4 5

Les altitudes sont exprimées en mètres et rattachées au NGF

10,00 Altitudes projetées

10,00 Altitudes du terrain naturel

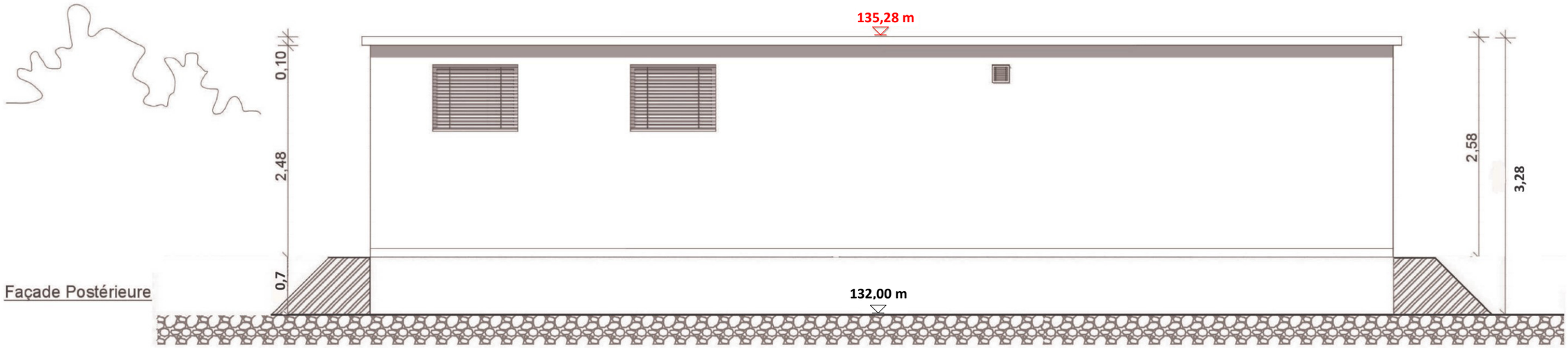

Façade Postérieure

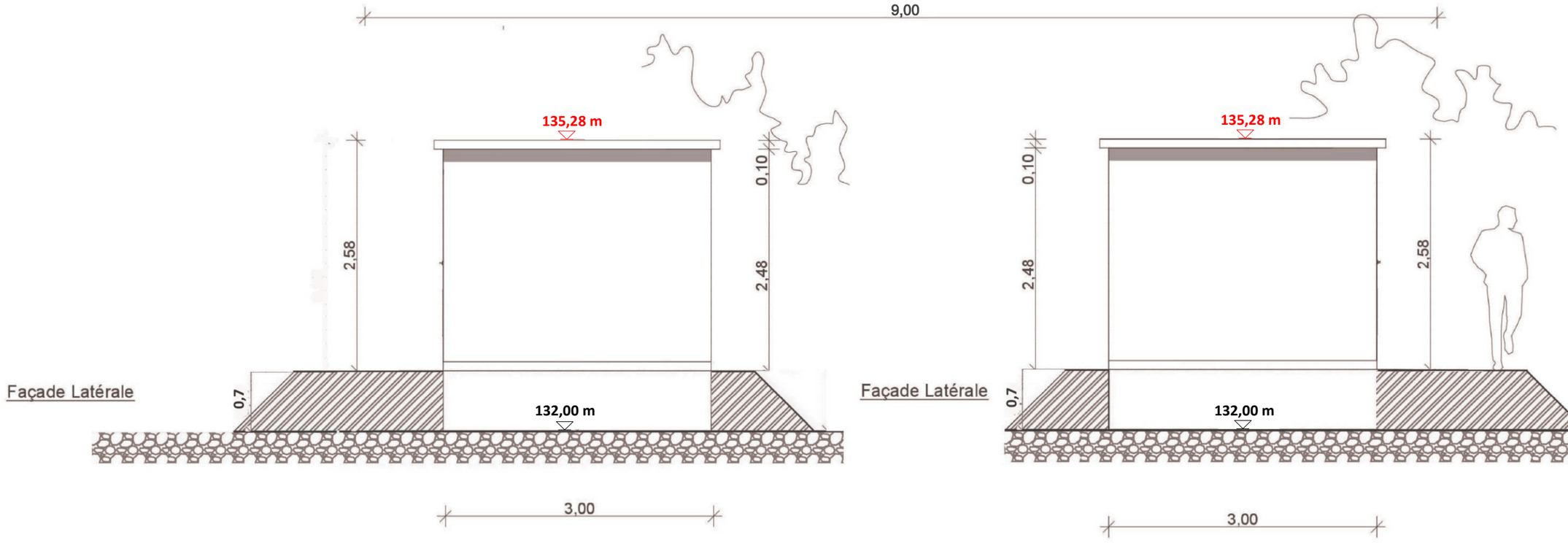

Façade Latérale

Façade Latérale

LOCMÉLAR ÉNERGIES LOCMÉLAR ÉNERGIES - 213, Cours Victor Hugo – 33130 BÈGLES	DAE Projet dessiné en :	Poste de livraison 2
	DÉCEMBRE 2025	Rapport de reproduction env. 1:1 (+/-0.5%) Ech.1/ 50°
Projet éolien de LOCMÉLAR Commune de Locmélar (29400)		

0 1 2 3 4 5

Les altitudes sont exprimées en mètres et rattachées au NGF

10,00 Altitudes projetées

10,00 Altitudes du terrain naturel

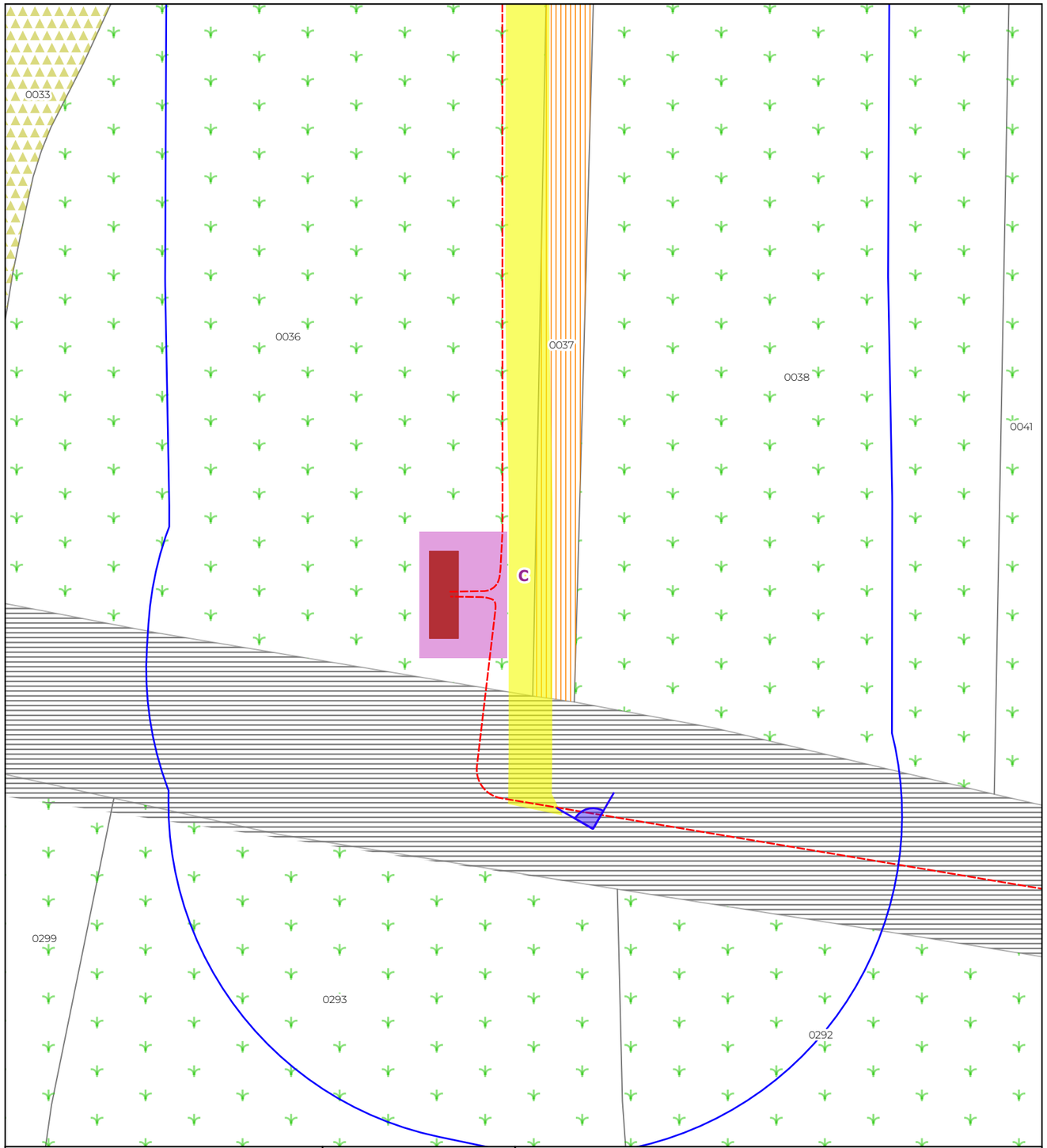

LOCMÉLAR ÉNERGIES

LOCMÉLAR ENERGIES
213 Cours Hugo 33130 BEGLES CEDEX

Plan du poste de livraison
Selon Art. R181-13 7° du Code de l'environnement

Ech. 1/500°

Projet éolien de LOCMÉLAR
Commune de Locmélar (29400)

Date : 16/12/2025

Légende

- Réseau enterré inter-éolien
- Poste de livraison
- Accès à renforcer
- Plateforme
- Orientation du point de vue

Typologie du sol:

- Culture
- Friche
- Chemin
- Route
- Limite parcellaire

0 10 20 30 40 m


Avant l'implantation du poste de livraison


Après l'implantation du poste de livraison

LOCMÉLAR ÉNERGIES 213, Cours Victor Hugo 33130 BÈGLES	DAE
	Projet dessiné en Juillet 2025
	Projet modifié le : Juillet 2025

Projet éolien de Locmélar
Commune de Locmélar (29400)

02

Gabarit d’éolienne

Pas de rapport d’échelle

Schéma du gabarit d’éolienne

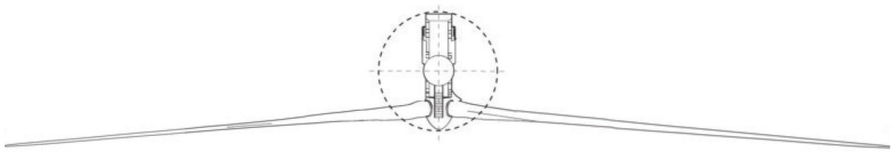

VUE DE DESSUS

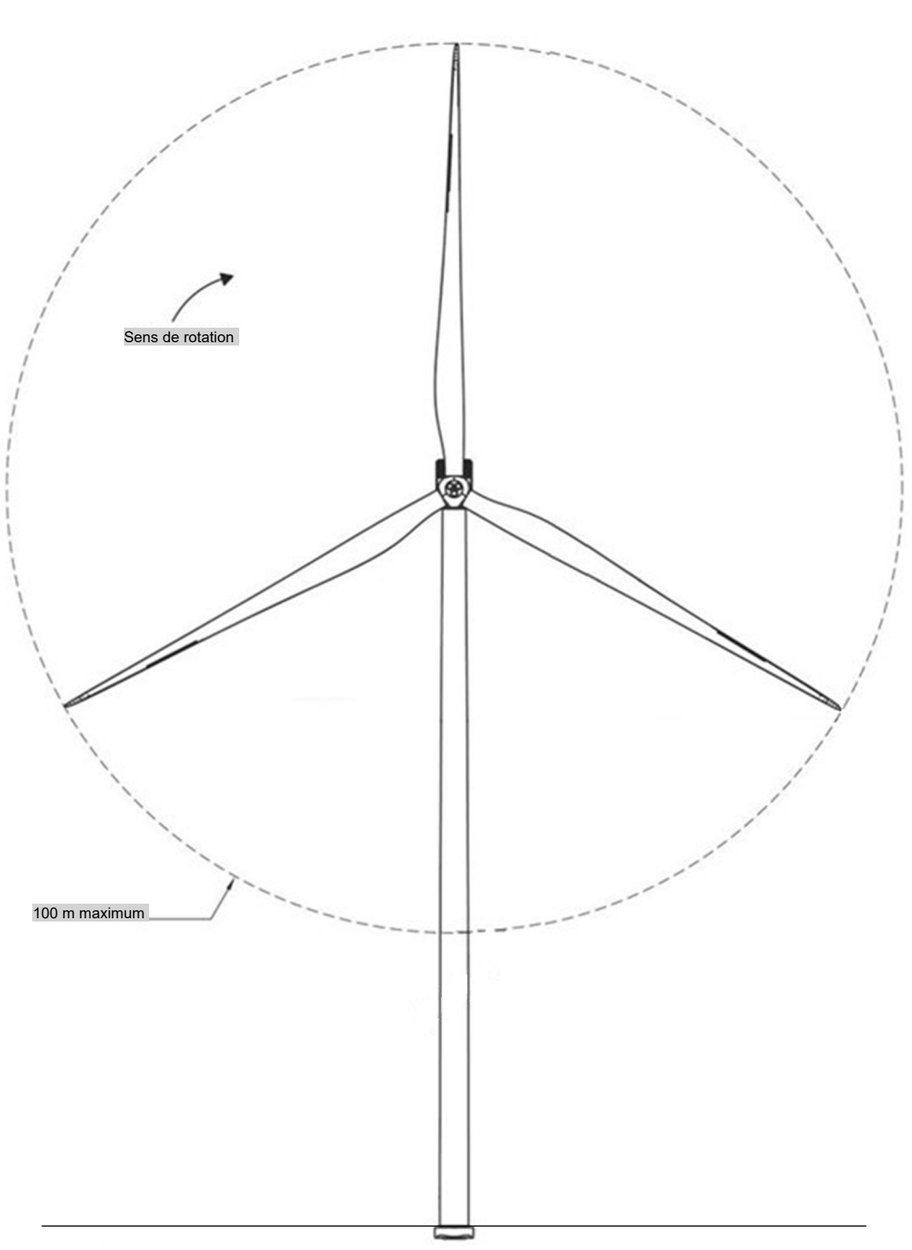

VUE DE FACE

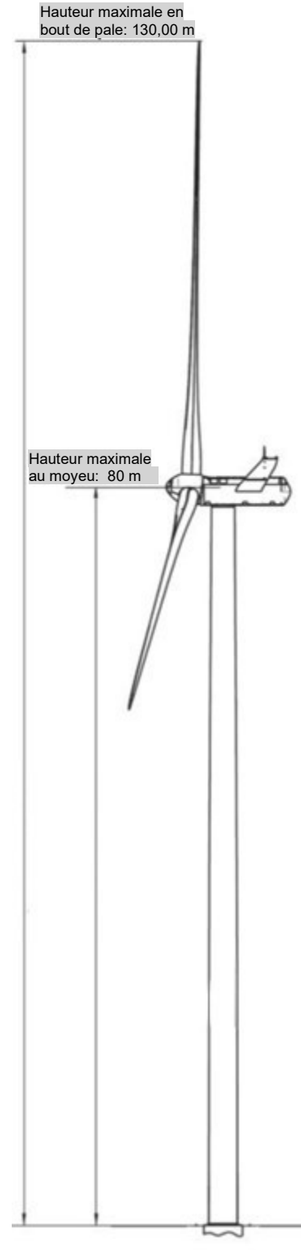

VUE DE PROFIL

LOCMÉLAR ÉNERGIES LOCMÉLAR ÉNERGIES 213, Cours Victor Hugo 33130 BÈGLES	DAE Projet dessiné en JUILLET 2025	Gabarit des éoliennes A3 Rapport de reproduction env.: 1 :1 (+/-0,5%)
Projet éolien de LOCMÉLAR **Commune de Locmélar (29400)**		

LOCMÉLAR ÉNERGIES
213, Cours Victor Hugo
33130 BÈGLES

DAE

Projet dessiné en
Juillet 2025

Projet modifié le :

Juillet 2025

Projet éolien de Locmélar
Commune de Locmélar (29400)

03

Volet Paysager

Rapport de reproduction env.: 1 :1 (+/-0,5%)

Plan de Repérage des Photomontages

Photomontages vues lointaines :
Vue N°1
Vue N°2
Vue N°3
Vue N°4

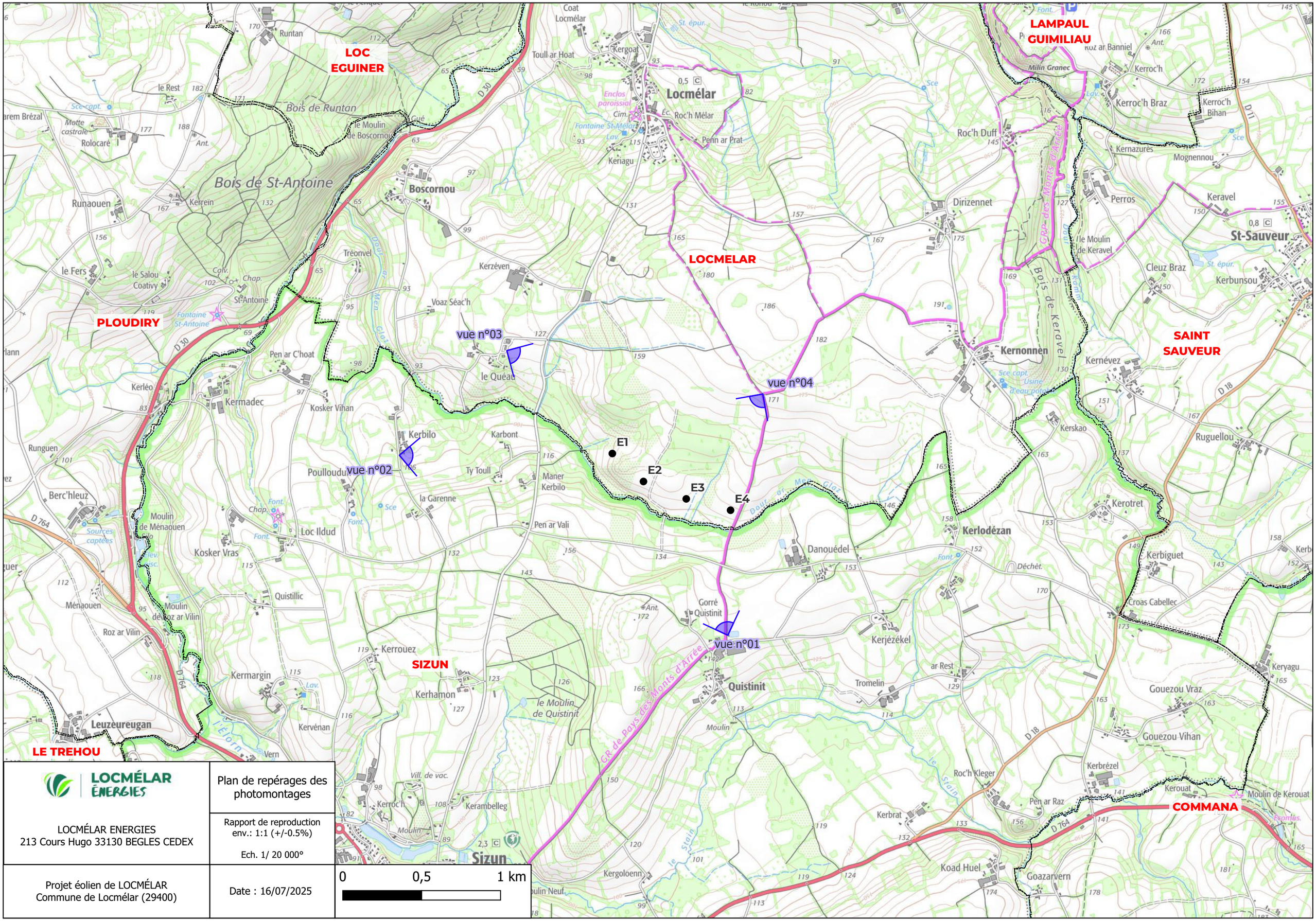

LOCMÉLAR ÉNERGIES

LOCMÉLAR ENERGIES
213 Cours Hugo 33130 BEGLES CEDEX

Plan de repérages des photomontages

Rapport de reproduction env.: 1:1 (+/-0.5%)

Ech. 1/ 20 000°

Projet éolien de LOCMÉLAR
Commune de Locmélar (29400)

Date : 16/07/2025

0 0,5 1 km

Vue n°1

LOCMÉLAR ÉNERGIES



Vue n°2

LOCMÉLAR ÉNERGIES



Vue n°3

LOCMÉLAR ÉNERGIES



Vue n°4

LOCMÉLAR ÉNERGIES

