PERMIS DE CONSTRUIRE

PROJET PHOTOVOLTAÏQUE EN COACTIVITÉ AVEC UN ÉLEVAGE OVIN

La Couture Renon, Blond 87300

Maître d'ouvrage :

NEOEN
22 rue Bayard
75008 Paris

Maître d'oeuvre :

HOCH Studio - Agence d'Architecture
49 Rue de Rivoli
75001 Paris
Numéro d'inscription à l'ordre des Architectes S19552

HOCH Studio - SAS d'Architecture
Capital Social 2000 €
N° SIREN 837 477 108
RCS 837 477 108 - Paris
N° d'inscription à l'ordre S19552
Siège social : 49 rue de Rivoli, 75001, Paris

SOMMAIRE

PC 1-1	Plan de situation	2
PC 1-2	Photo aérienne	3
PC 1-3	Plan de cadastre	4
PC 2	Plan de masse	5-19
PC 3	Coupe de principe du projet	20-21
PC 4	Notice	22-23
PC 5-1	Poste de livraison, clôture et portail	24
PC 5-2	Poste de transformation	25
PC 5-3	Citerne et local de stockage matériel	26
PC 5-4	Coupe de principe des tables photovoltaïques	27-28
PC 6	Insertions paysagères	29-32
PC 7	Photographies de l'environnement proche	33
PC 8	Photographies du paysage lointain	34

NOTA : L'ensemble des pièces du présent dossier PC a été modifié.

Vue en perspective du projet



LEGENDE

Limite parcellaire du projet

HOCH	COUTURE RENON_V2 PHASE: PC	PC 1-1 Plan de situation		ECHELLE 1 : 20 000	DATE: 24/06/2025	NUMERO 2

LEGENDE

Limite parcellaire du projet

HOCH	COUTURE RENON_V2 PHASE: PC	PC 1-2 Photo aérienne		ECHELLE : 1 : 10 000	DATE: 24/06/2025	NUMERO 3

LEGENDE

- Parcelles concernées par le projet
- Espace boisé
- Limite de parcelle
- Bâtiment existant
- Haie bocagère existante

000 D 89
11 825 m²

000 D 93
19 980 m²

000 D 97
10 400 m²

000 D 88
17 542 m²

000 D 94
26 370 m²

000 D 96
10 060 m²

000 D 1 093
12 180 m²

000 D 56
11 084 m²

000 D 95
2 275 m²

000 D 61
16 650 m²

000 D 85
13 240 m²

000 D 62
11 900 m²

000 D 86
48 420 m²

000 D 69
5 548 m²

000 D 70
15 230 m²

000 D 494
58 134 m²

PRÉ BESSEIX

LES CHAMPS

LAS POUYADAS

LA COUTURE-RENON

BOS ASSEIX

MOULIN DE LA

HOCH	COUTURE RENON_V2 PHASE: PC	PC 1-3 Plan de cadastre		ECHELLE : 1 : 4 000	DATE: 24/06/2025	NUMERO 4

LEGENDE

- Panneaux photovoltaïques
- Espace boisé
- Zone humide
- Bâtiment existant
- Limite de parcelle
- Piste lourde
- Piste légère
- Piste existante
- Portail
- Clôture
- Haie bocagère existante
- Haie végétale à créer ou renforcer
- Local de stockage matériel
- Poste de transformation
- Poste de livraison
- Citerne
- Aire d'aspiration
- Chemin pédestre rétrocédé (5 m accès libre)

ZONE 1

ZONE 2

ZONE 3

ZONE 4

A

A

B

B

PRÉ BESSEIX

LES CHAMPS

LAS POUYADAS

LA COUTURE-RENON

MOULIN DE LA HAUTE PRADELLE

BOS ASSEIX

GOUTTE - NEGRE

Chemin communal n°3

Chemin communal n°3

Chemin communal n°3

HOCH	COUTURE RENON_V2 PHASE: PC	PC 2 Plan de masse	N	ECHELLE : 1 : 5 000	DATE: 24/06/2025	NUMERO 5

LEGENDE

- Panneaux photovoltaïques
- Espace boisé
- Zone humide
- Bâtiment existant
- Limite de parcelle
- Piste lourde
- Piste légère
- Piste existante
- Portail
- Clôture
- Haie bocagère existante
- Haie végétale à créer ou renforcer
- Local de stockage matériel
- Poste de transformation
- Poste de livraison
- Citerne
- Aire d'aspiration
- Chemin pédestre rétrocédé (5 m accès libre)

LAS POUYADAS

Departementale 3

NGF + 265.8 m

NGF + 272.4 m

NGF + 268.0 m

NGF + 273.9 m

NGF + 274,9m

NGF + 275.7 m

NGF + 271.3 m

Accès principal à l'ilot 1

Accès secondaire à l'ilot 1

Chemin pédestre (5 mètres) - accès libre

HOCH	COUTURE RENON_V2 PHASE: PC	PC 2 Plan masse - Zone 1	UNITE : mètre	N	ECHELLE : 1 : 1 500	DATE: 24/06/2025	NUMERO 6

LEGENDE

- Panneaux photovoltaïques
- Espace boisé
- Zone humide
- Bâtiment existant
- Limite de parcelle
- Piste lourde
- Piste légère
- Piste existante
- Portail
- Clôture
- Haie bocagère existante
- Haie végétale à créer ou renforcer
- Local de stockage matériel
- Poste de transformation
- Poste de livraison
- Citerne
- Aire d'aspiration
- Chemin pédestre rétrocédé (5 m accès libre)

LEGENDE COTATION

- Côte locaux
- Côte voirie

LAS POUYADAS

Departementale 3

Cloture 1 : 890 ml

Haie 3 : 85 ml

Haie 1 : 171 ml

Haie 2 : 16 ml

Chemin pédestre (5 mètres) - accès libre

Haie 4 : 126 ml

HOCH	COUTURE RENON_V2 PHASE: PC	PC 2 Plan masse - Zone 1 - Côte linéaire, locaux et voirie		UNITE : mètre	ECHELLE : 1 : 1 500	DATE: 24/06/2025	NUMERO 7

LEGENDE

- Panneaux photovoltaïques
- Espace boisé
- Zone humide
- Bâtiment existant
- Limite de parcelle
- Piste lourde
- Piste légère
- Piste existante
- Portail
- Clôture
- Haie bocagère existante
- Haie végétale à créer ou renforcer
- Local de stockage matériel
- Poste de transformation
- Poste de livraison
- Citerne
- Aire d'aspiration
- Chemin pédestre rétrocédé (5 m accès libre)

LEGENDE COTATION

- Côte panneaux générale
- Côte panneaux vers espace naturel
- Côte panneaux vers éléments existants

LAS POUYADAS

Departementale 3

25.6 14.8 20.0 22.7 16.2 15.5 18.3 17.5 21.8 24.6 29.8 16.9 37.4 10.7 9.8 4.0 8.3 6.9 0.7 30.0 15.0 11.2 20.0 16.7 6.0 15.8 7.5 22.1 13.0

HOCH	COUTURE RENON_V2 PHASE: PC	PC 2 Plan masse - Zone 1 - Côte panneaux		UNITE : mètre	ECHELLE : 1 : 1 500	DATE: 24/06/2025	NUMERO 8

LEGENDE

- Panneaux photovoltaïques
- Espace boisé
- Zone humide
- Bâtiment existant
- Limite de parcelle
- Piste lourde
- Piste légère
- Piste existante
- Portail
- Clôture
- Haie bocagère existante
- Haie végétale à créer ou renforcer
- Local de stockage matériel
- Poste de transformation
- Poste de livraison
- Citerne
- Aire d'aspiration
- Chemin pédestre rétrocédé (5 m accès libre)

ZOOM A

Accès principal à l'ilot 2

Accès secondaire à l'ilot 2

Accès secondaire à l'ilot 2

Departementale 3

Departementale 3

NGF + 265.3 m

NGF + 267.7 m

NGF + 266.4 m

NGF + 264.3 m

NGF + 262.7 m

NGF + 267.9 m

NGF + 273.9 m

NGF + 272.4 m

HOCH	COUTURE RENON_V2 PHASE: PC	PC 2 Plan masse - Zone 2		UNITE : mètre	ECHELLE : 1 : 1 500	DATE: 24/06/2025	NUMERO 9

LEGENDE

- Panneaux photovoltaïques
- Espace boisé
- Zone humide
- Bâtiment existant
- Limite de parcelle
- Piste lourde
- Piste légère
- Piste existante
- Portail
- Clôture
- Haie bocagère existante
- Haie végétale à créer ou renforcer
- Local de stockage matériel
- Poste de transformation
- Poste de livraison
- Citerne
- Aire d'aspiration
- Chemin pédestre rétrocédé (5 m accès libre)

LEGENDE COTATION

- Côte locaux
- Côte voirie

ZOOM A

Haie 5 : 55 ml

Haie 6 : 247 ml

Cloture 2 : 1285 ml

Haie 7 : 235 ml

Departementale 3

Departementale 3

3.7
4.0
5.0
10.9
4.0
34.9
5.0
54.0
4.0
51.9
41.4
3.0
10.9
4.7
6.1
15.2
4.0
5.0
4.0
3.3
4.0
1.9

HOCH	COUTURE RENON_V2 PHASE: PC	PC 2 Plan masse - Zone 2 - Côte linéaire, locaux et voirie		UNITE : mètre	ECHELLE : 1 : 1 500	DATE: 24/06/2025	NUMERO 10

LEGENDE

- Panneaux photovoltaïques
- Espace boisé
- Zone humide
- Bâtiment existant
- Limite de parcelle
- Piste lourde
- Piste légère
- Piste existante
- Portail
- Clôture
- Haie bocagère existante
- Haie végétale à créer ou renforcer
- Local de stockage matériel
- Poste de transformation
- Poste de livraison
- Citerne
- Aire d'aspiration
- Chemin pédestre rétrocédé (5 m accès libre)

LEGENDE COTATION

- Côte panneaux générale
- Côte panneaux vers espace naturel
- Côte panneaux vers éléments existants

ZOOM A

Departementale 3

Departementale 3

HOCH	COUTURE RENON_V2 PHASE: PC
PC 2 Plan masse - Zone 2 - Côte panneaux	
UNITE : mètre	
ECHELLE : 1 : 1 500	
DATE: 24/06/2025	
NUMERO 11	

LEGENDE

- Panneaux photovoltaïques
- Espace boisé
- Zone humide
- Bâtiment existant
- Limite de parcelle
- Piste lourde
- Piste légère
- Piste existante
- Portail
- Clôture
- Haie bocagère existante
- Haie végétale à créer ou renforcer
- Local de stockage matériel
- Poste de transformation
- Poste de livraison
- Citerne
- Aire d'aspiration

NGF + 264.3 m

Accès secondaire ilot 3

NGF + 262.7 m

NGF + 267.9 m

NGF + 255.7 m

LA COUTURE-RENON

NGF + 271.3 m

Accès principal à l'ilot 3

NGF + 270.4 m

NGF + 265.0 m

NGF + 242.1 m

HOCH	COUTURE RENON_V2 PHASE: PC	PC 2 Plan masse - Zone 3		UNITE : mètre	ECHELLE : 1 : 1 500	DATE: 24/06/2025	NUMERO 12

LEGENDE

- Panneaux photovoltaïques
- Espace boisé
- Zone humide
- Bâtiment existant
- Limite de parcelle
- Piste lourde
- Piste légère
- Piste existante
- Portail
- Clôture
- Haie bocagère existante
- Haie végétale à créer ou renforcer
- Local de stockage matériel
- Poste de transformation
- Poste de livraison
- Citerne
- Aire d'aspiration

LEGENDE COTATION

- Côte locaux
- Côte voirie

Clôture 3 :1398 ml

94.6

12.7

4.0

7.5

5.0

4.0

4.3

6.1

3.0

13.2

4.0

5.0

10.6

4.0

4.0

3.9

6.1

3.0

12.5

4.0

4.0

2.8

4.0

3.0

LA COUTURE-RENON

HOCH	COUTURE RENON_V2 PHASE: PC	PC 2 Plan masse - Zone 3 - Côte linéaire, locaux et voirie		UNITE : mètre	ECHELLE : 1 : 1 500	DATE: 24/06/2025	NUMERO 13

LEGENDE

- Panneaux photovoltaïques
- Espace boisé
- Zone humide
- Bâtiment existant
- Limite de parcelle
- Piste lourde
- Piste légère
- Piste existante
- Portail
- Clôture
- Haie bocagère existante
- Haie végétale à créer ou renforcer
- Local de stockage matériel
- Poste de transformation
- Poste de livraison
- Citerne
- Aire d'aspiration

LEGENDE COTATION

- Côte panneaux générale
- Côte panneaux vers espace naturel
- Côte panneaux vers éléments existants

LA COUTURE-RENON

HOCH	COUTURE RENON_V2 PHASE: PC	PC 2 Plan masse - Zone 3 - Côte panneaux	UNITE : mètre	ECHELLE : 1 : 1 500	DATE: 24/06/2025	NUMERO 14

LEGENDE

- Panneaux photovoltaïques
- Espace boisé
- Zone humide
- Bâtiment existant
- Limite de parcelle
- Piste lourde
- Piste légère
- Piste existante
- Portail
- Clôture
- Haie bocagère existante
- Haie végétale à créer ou renforcer
- Local de stockage matériel
- Poste de transformation
- Poste de livraison
- Citerne
- Aire d'aspiration
- Chemin pédestre rétrocédé (5 m accès libre)

Accès principal à l'ilot 4

Accès secondaire à l'ilot 4

NGF + 274.9m

NGF + 275.7 m

NGF + 271.3 m

NGF + 270.4 m

NGF + 265.0 m

NGF + 268.8 m

NGF + 269.8 m

NGF + 275.6 m

ZOOM B

Départementale 3

HOCH	COUTURE RENON_V2 PHASE: PC	PC 2 Plan masse - Zone 4		UNITE : mètre	N	ECHELLE : 1 : 1 500	DATE: 24/06/2025	NUMERO 15

LEGENDE

- Panneaux photovoltaïques
- Espace boisé
- Zone humide
- Bâtiment existant
- Limite de parcelle
- Piste lourde
- Piste légère
- Piste existante
- Portail
- Clôture
- Haie bocagère existante
- Haie végétale à créer ou renforcer
- Local de stockage matériel
- Poste de transformation
- Poste de livraison
- Citerne
- Aire d'aspiration
- Chemin pédestre rétrocédé (5 m accès libre)

LEGENDE COTATION

- Côte locaux
- Côte voirie

Clôture 4 :988 ml

Departementale 3

ZOOM B

5.0
14.2
4.0
4.0
5.0
5.6
29.1
4.0
2.5
4.5
6.1
10.4
18.1
4.0
3.0
32.0
46.0
4.0
1.9
4.0
7.1

HOCH	COUTURE RENON_V2 PHASE: PC	PC 2 Plan masse - Zone 4 - Côte linéaire, locaux et voirie		UNITE : mètre	ECHELLE : 1 : 1 500	DATE: 24/06/2025	NUMERO 16

LEGENDE

- Panneaux photovoltaïques
- Espace boisé
- Zone humide
- Bâtiment existant
- Limite de parcelle
- Piste lourde
- Piste légère
- Piste existante
- Portail
- Clôture
- Haie bocagère existante
- Haie végétale à créer ou renforcer
- Local de stockage matériel
- Poste de transformation
- Poste de livraison
- Citerne
- Aire d'aspiration
- Chemin pédestre rétrocédé (5 m accès libre)

LEGENDE COTATION

- Côte panneaux générale
- Côte panneaux vers espace naturel
- Côte panneaux vers éléments existants

ZOOM B

Departementale 3

HOCH	COUTURE RENON_V2 PHASE: PC	PC 2 Plan masse - Zone 4 - Côte panneaux		UNITE : mètre		ECHELLE : 1 : 1 500	DATE: 24/06/2025	NUMERO 17

LEGENDE

- Panneaux photovoltaïques
- Espace boisé
- Zone humide
- Bâtiment existant
- Limite de parcelle
- Piste lourde
- Piste légère
- Piste existante
- Portail
- Clôture
- Haie bocagère existante
- Haie végétale à créer ou renforcer
- Local de stockage matériel
- Poste de transformation
- Poste de livraison
- Citerne
- Aire d'aspiration

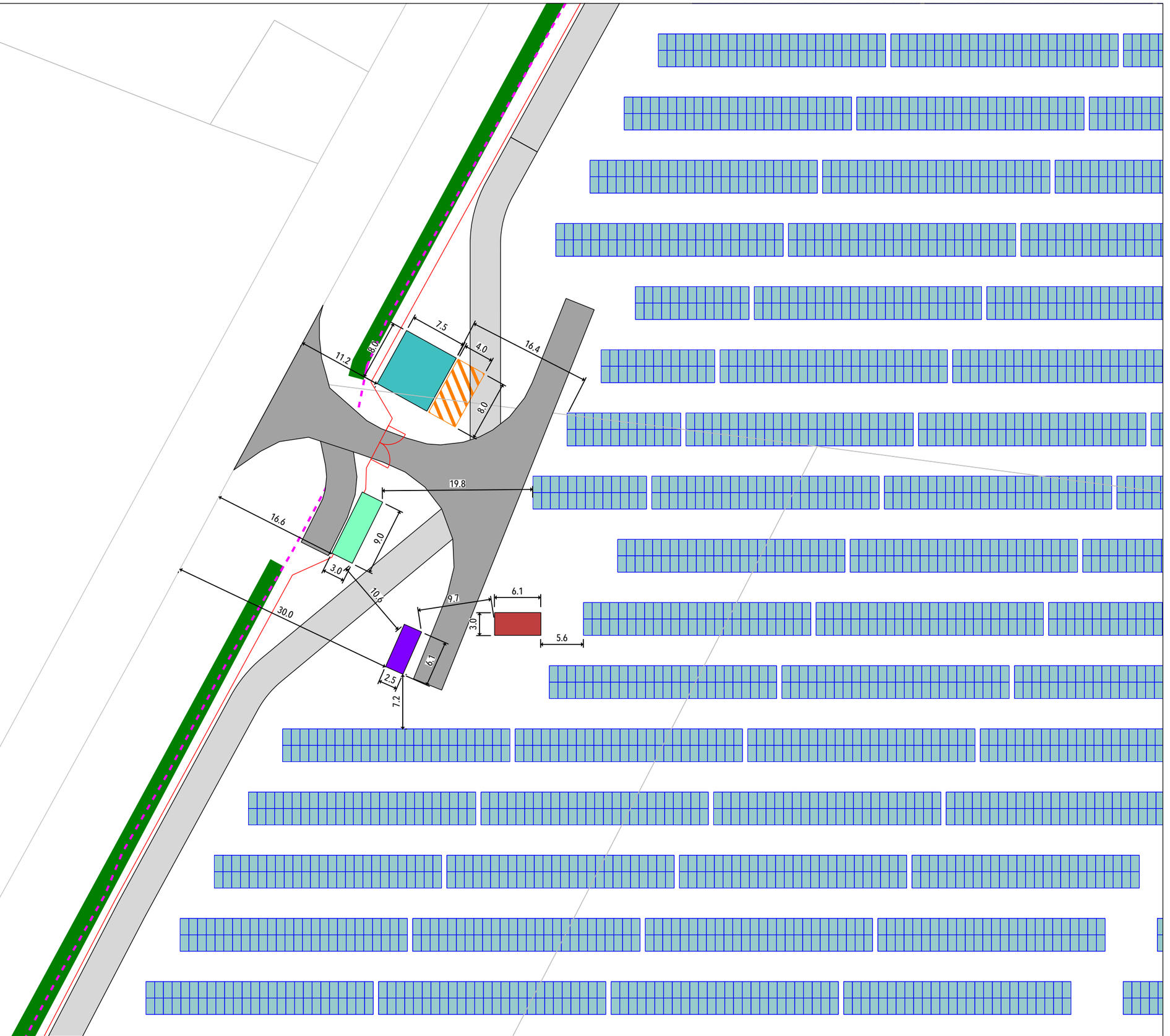

HOCH	COUTURE RENON_V2 PHASE: PC	PC 2 Plan masse - Zoom A		UNITE : mètre	ECHELLE : 1 : 500	DATE: 24/06/2025	NUMERO 18

LEGENDE

- Panneaux photovoltaïques
- Espace boisé
- Zone humide
- Bâtiment existant
- Limite de parcelle
- Piste lourde
- Piste légère
- Piste existante
- Portail
- Clôture
- Haie bocagère existante
- Haie végétale à créer ou renforcer
- Local de stockage matériel
- Poste de transformation
- Poste de livraison
- Citerne
- Aire d'aspiration

8.0
8.7
7.5
7.1
8.0
4.0
6.1
3.8
2.5
10.3

HOCH	COUTURE RENON_V2 PHASE: PC	PC 2 Plan masse - Zoom B	UNITE : mètre	N	ECHELLE : 1 : 500	DATE: 24/06/2025	NUMERO 19

Coupe AA - partie 1

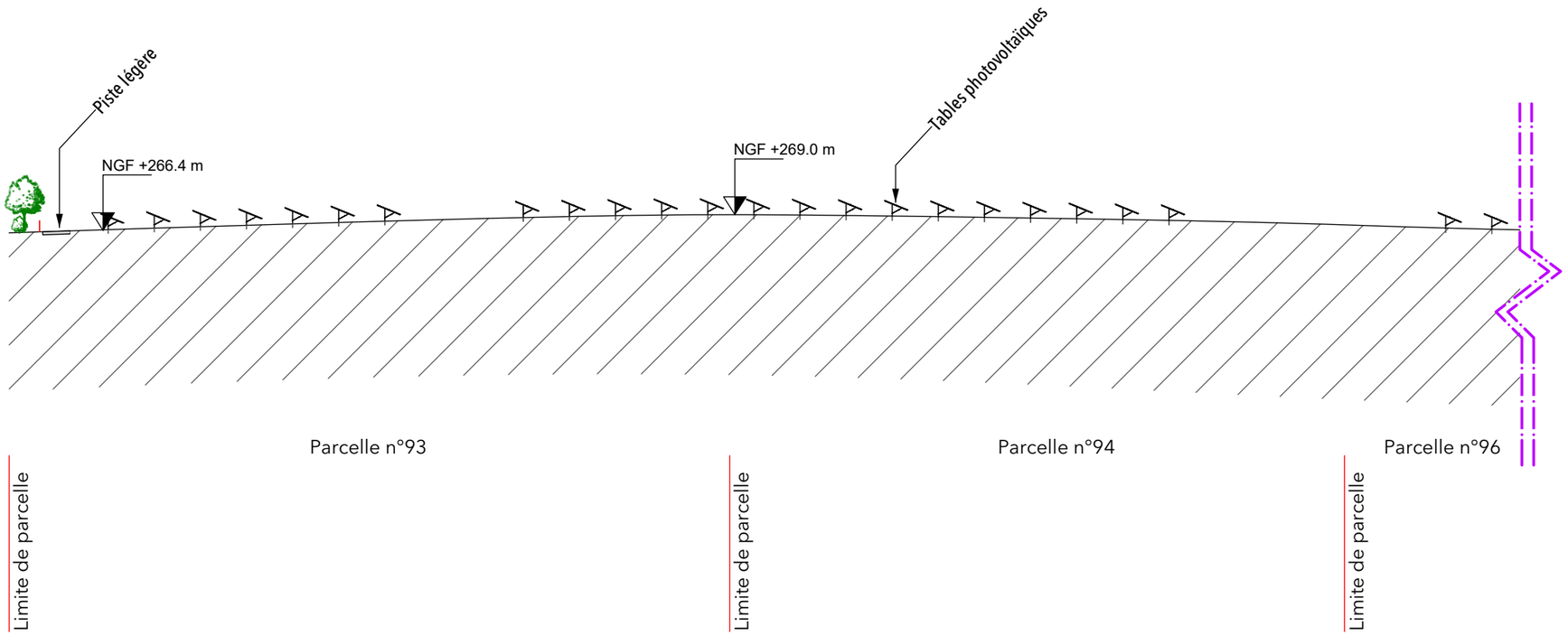

Coupe AA - partie 2

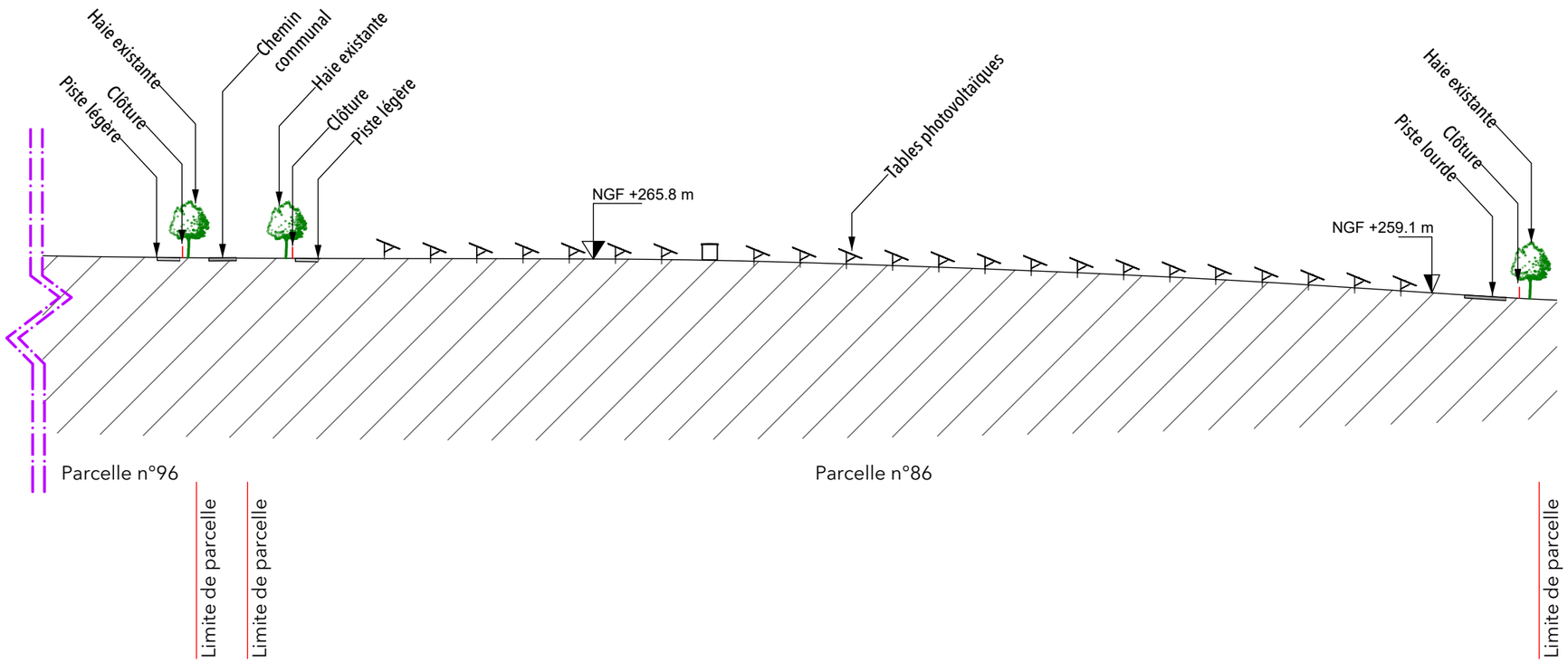

HOCH	COUTURE RENON_V2 PHASE: PC	PC 3-1 Coupe de principe du projet : terrain et installations		ECHELLE : 1 : 1 000	DATE: 24/06/2025	NUMERO 20

Coupe BB - partie 1

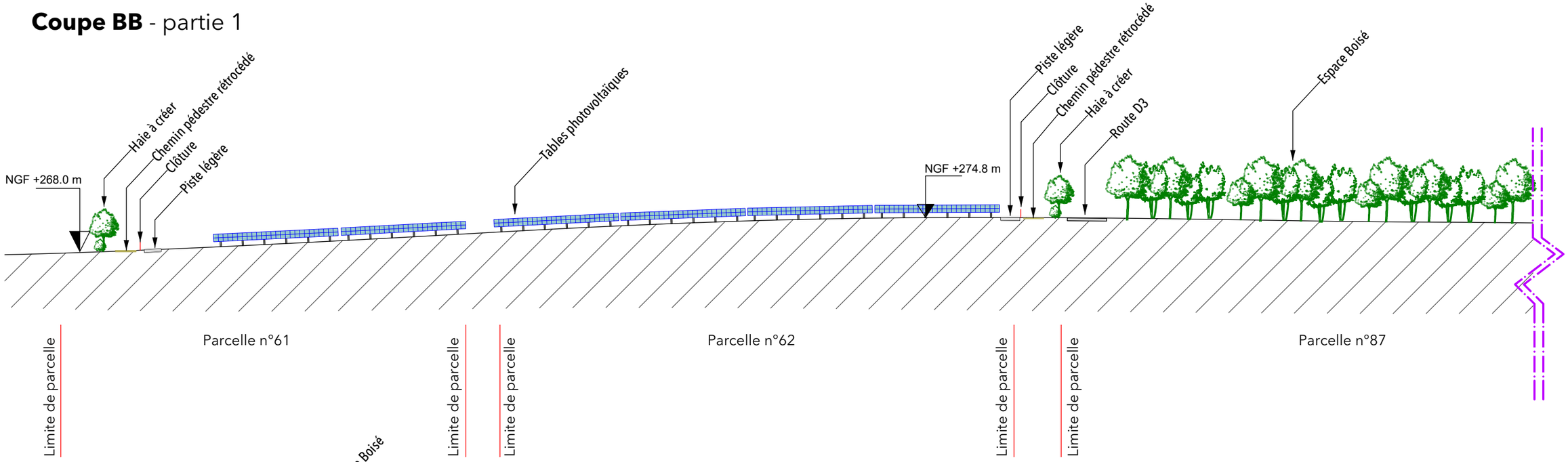

Coupe BB - partie 2

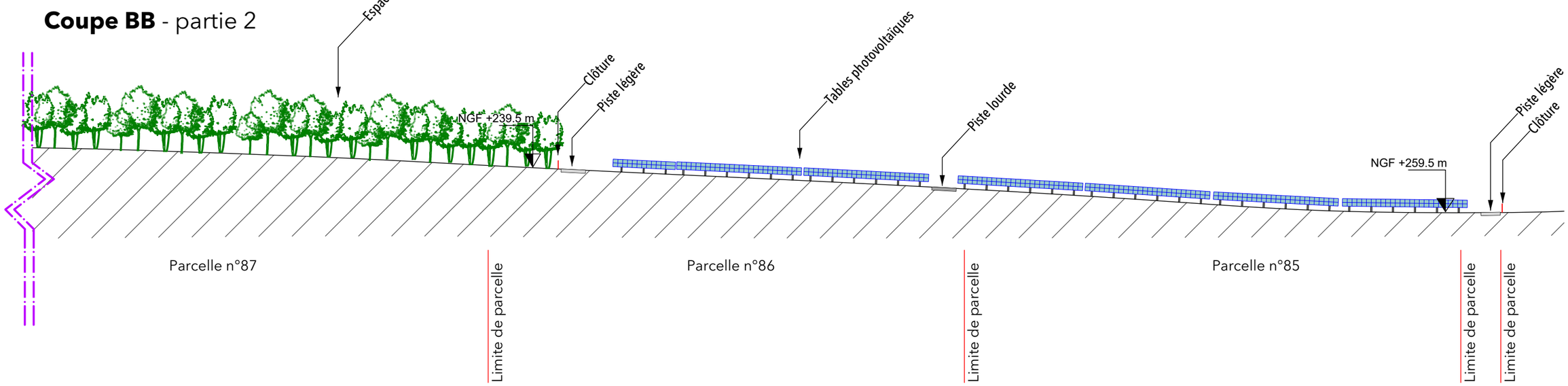

HOCH	COUTURE RENON_V2 PHASE: PC	PC 3-2 Coupe de principe du projet : terrain et installations		ECHELLE : 1 : 1 000	DATE: 24/06/2025	NUMERO 21

NOTICE - PC4

Projet de centrale solaire photovoltaïque

Le présent dossier porte sur la réalisation de la centrale photovoltaïque au sol de Blond (87300) dans le département de la Haute-Vienne (87) dont les caractéristiques principales sont les suivantes :

- Surface clôturée totale : 28,1 hectares
- Surface de la parcelle cadastrale concernée : 29,1 hectares

- Nombre de structures fixes photovoltaïques 2V26: 656
- Nombre de structures fixes photovoltaïques2V13 : 176
- Superficie projetée au sol des panneaux : 96 395 m²
- Inclinaison des panneaux : 20° (+/-5°)
- Puissance unitaire estimée : 570 Wc
- Puissance installée estimée : 22,0 MWc

- 2 postes de livraison : 9 x 3 x ht 3,6 m – teinte verte
- 6 postes de conversion : 6,1 x 3 x ht 3,6 m – teinte verte
- 2 locaux de stockage : 6,1 x 2,5x ht 2,9 m – teinte verte

LOCALISATION / CONTEXTE FONCIER

Cette notice concerne le projet d'implantation d'un parc solaire sur la commune de Blond dans le département de la Haute-Vienne (87). Le projet est situé au Nord de Blond et au Sud de Bellac. Le terrain d'implantation est composé de 4 zones traversées par la route D3.

ETAT INITIAL DU SITE

Le relief sur la zone d'étude forme une légère pente avec une différence d'altitude d'environ 36m entre l'Est et l'Ouest du site, avec un point bas à +240 NGF et un point haut à +276 NGF. La zone est un ensemble de champs.

Le projet se localise au sein du versant gauche de la vallée de Vincou, sur des prairies entourées de boisements et d'un maillage bocager. Il n'existe aucune co-visibilité entre les terrains du projet et les monuments historiques classés et inscrits locaux.

L'implantation favorisera la présence d'un écran végétal entre la clôture et l'environnement immédiat du projet. En effet, afin d'assurer l'intégration paysagère du parc solaire, des haies d'arbustes seront implantées le long des voies publiques et les haies existantes seront renforcées. La localisation et le traitement de l'aspect extérieur et des locaux techniques faciliteront leur intégration paysagère.

LE PROJET

Le projet consiste en l'implantation sur le terrain d'une centrale de production électrique par panneaux solaires photovoltaïques, l'intégralité de la production sera injectée sur le réseau public de distribution.

La centrale est constituée de modules photovoltaïques, de six postes de conversion, de deux locaux de stockage et de deux postes de livraison.

Les panneaux photovoltaïques seront supportés par des structures métalliques de type « fixe » (appelées tables), ancrées dans le sol par des monopieux. Les tables sont disposées parallèlement les unes aux autres, suivant un axe Est-Ouest et sont suffisamment espacées pour limiter les ombrages portés. La hauteur maximale des tables au-dessus du sol est d'environ 3m (+/-0,5m).

Les systèmes ne constitueront pas de « barrage » hydraulique pour l'écoulement des eaux superficielles car les structures sont surélevées et respecteront le principe de continuité des écoulements des eaux de ruissellement. Des espaces de plusieurs millimètres entre chaque panneau permettront à l'eau de pluie de s'écouler au sein d'une même table.

La transformation du courant issu des panneaux s'effectuera à partir des onduleurs et des postes de conversion qui seront installés sur des plateformes au sein de la surface clôturée. Au nombre de 6, leur hauteur n'excèdera pas 3m. La surface au sol de chaque poste de conversion sera d'environ 19 m².

Deux postes de livraison seront également installés sur la surface clôturée, à proximité des portails de la zone Nord et Sud, à partir duquel l'intégralité de la production sera injectée sur le réseau public de distribution de l'électricité ENEDIS. La hauteur du poste de livraison ne dépassera pas 3,6 m. Sa surface au sol sera d'environ 27 m².

RESEAUX

Le projet sera raccordé au réseau ENEDIS à partir du poste de livraison. Il sera également raccordé au réseau filaire de France-Telecom.

ACCES ET SECURITE

L'accès à la zone se fera par des portails de 5m de large.

La voirie de type « lourde » permettra l'accès jusqu'aux locaux techniques à l'intérieur de la centrale depuis l'accès principal. Ces voiries d'une largeur de 5m minimum, seront renforcées avec 20 à 50 cm de grave concassées (selon la qualité du sol) pour résister au poids des camions de transport et des grues et bénéficieront d'aires de retournement en bout de pistes. Les voiries sont également utilisées pour l'activité d'élevage (engins agricoles) présente sur le site.

Le terrain sera entièrement fermé par une clôture constituée de poteaux en bois et d'un grillage à maille large couleur gris, d'une hauteur de 2m environ. Des ouvertures sont prévues à intervalles réguliers pour permettre le passage de la petite faune.

MATERIAUX

Modules : panneaux sombres bleutés. Structure métallique teinte galvanisée

Clôtures : bois et mailles en métal gris

Poste de livraison, poste de conversion : modules préfabriqués en béton de couleur verte

Local de stockage : conteneur maritime de couleur verte

Terrain : maintien d'une strate herbacée

Pistes lourdes et plateformes : matériaux vernaculaires de roche concassée.

DEMANTELEMENT

Le site sera remis en l'état à l'issue de l'exploitation du parc solaire. Un parc photovoltaïque est en effet une exploitation réversible. Le recyclage des modules photovoltaïques est réalisé par une filière industrielle internationale déjà existante.

CLOTURE

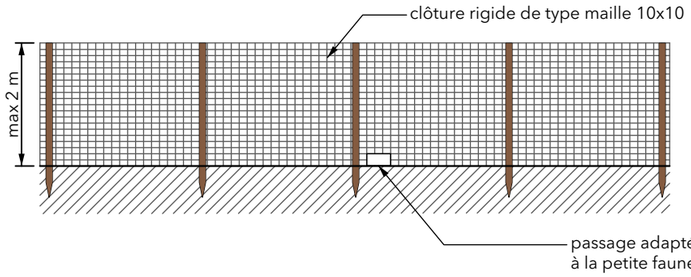

1/100

PORTAIL

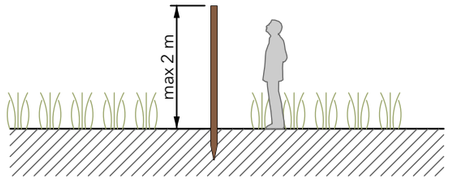

Coupe

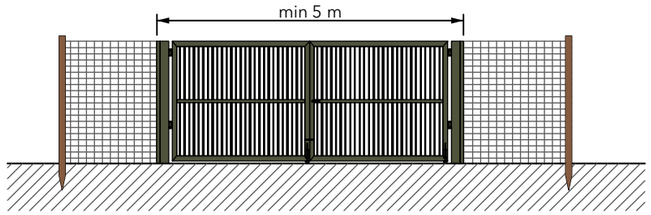

Elevation

1/100

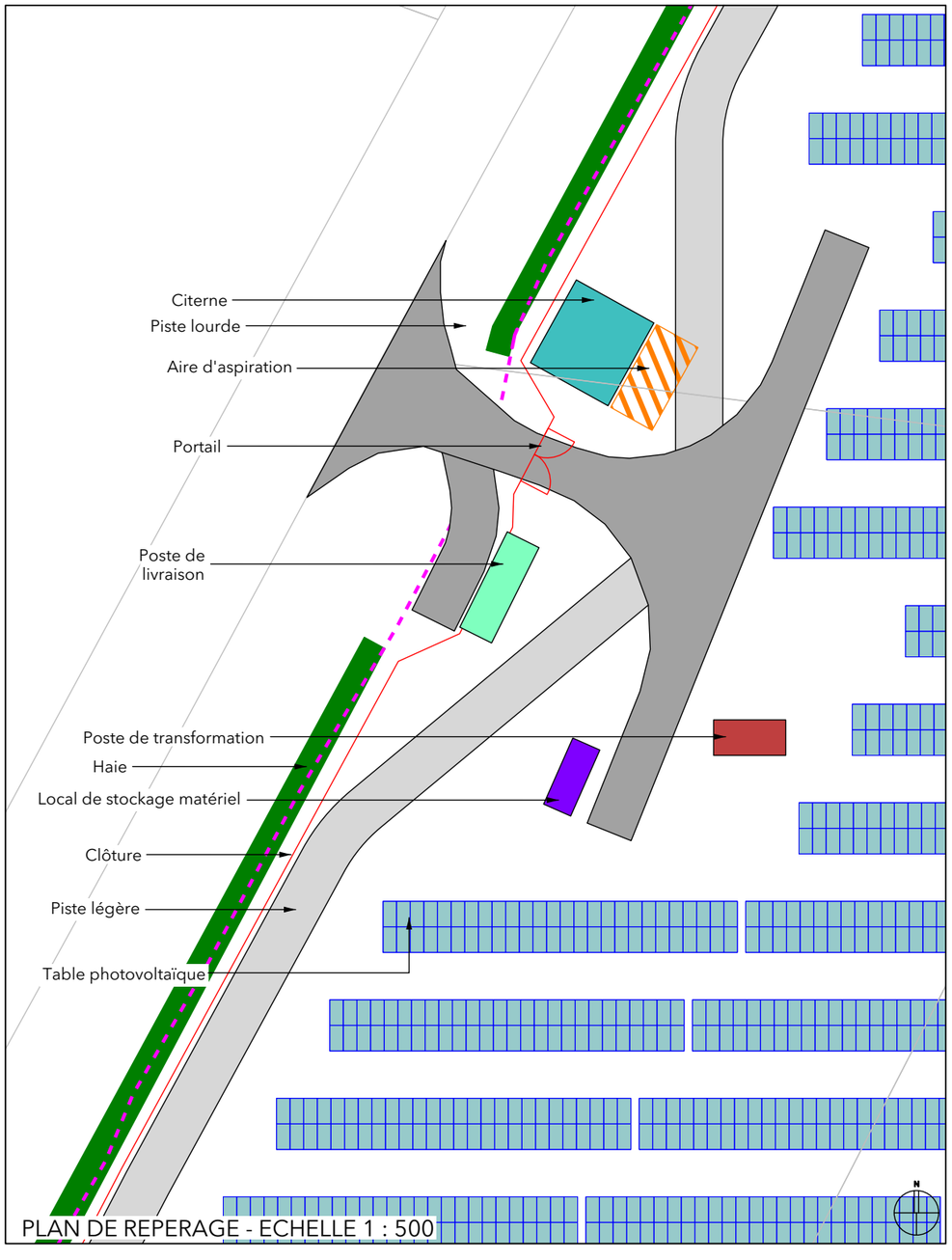

PLAN DE REPERAGE - ECHELLE 1 : 500

POSTE DE LIVRAISON

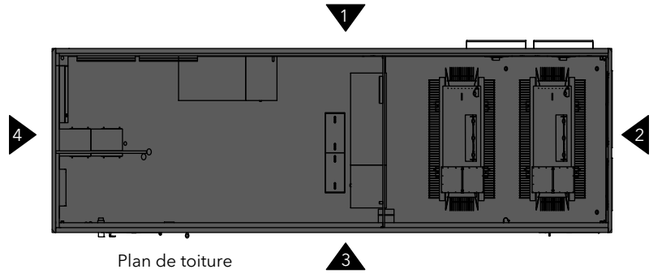

Plan de toiture

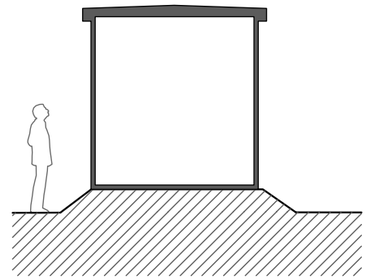

Coupe

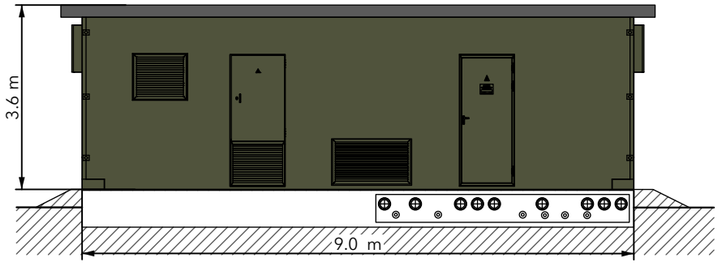

Elevation 1

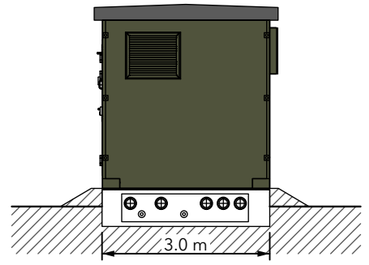

Elevation 2

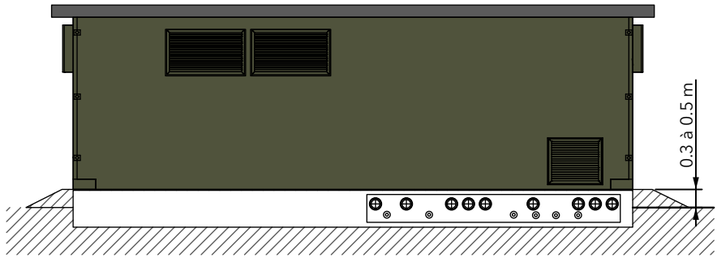

Elevation 3

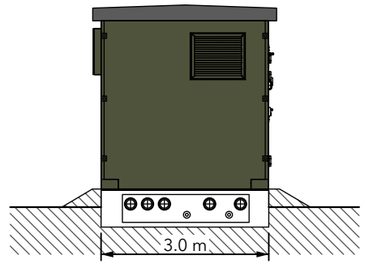

Elevation 4

HOCH	COUTURE RENON_V2 PHASE: PC	PC 5-1 Poste de livraison, clôture et portail : façade et coupe		ECHELLE : 1 : 100	DATE: 24/06/2025	NUMERO 24

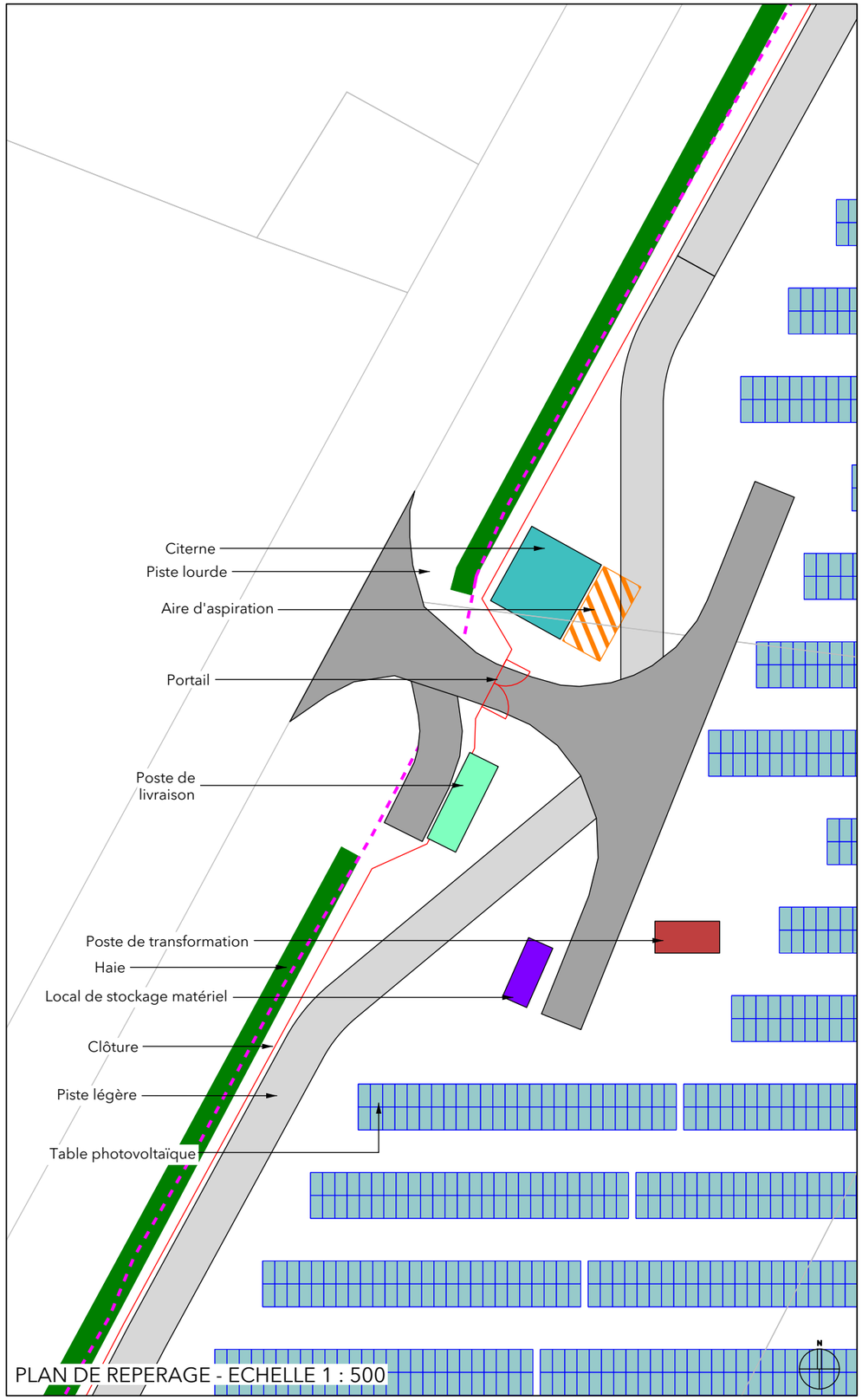

PLAN DE REPERAGE - ECHELLE 1 : 500

POSTE DE TRANSFORMATION

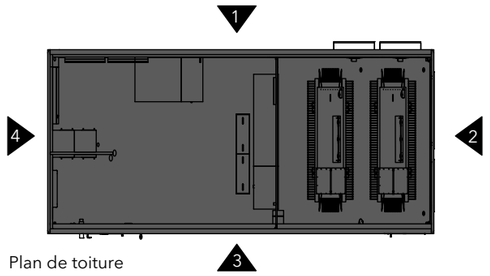

Plan de toiture

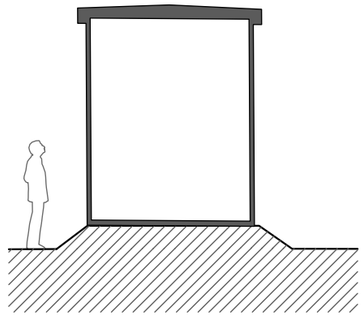

Coupe

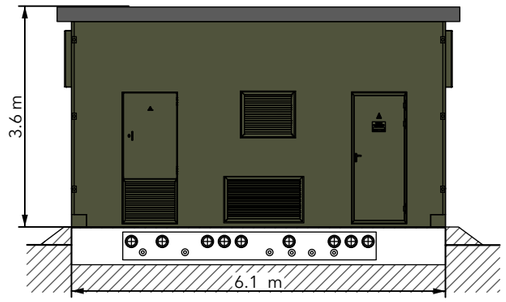

Elevation 1

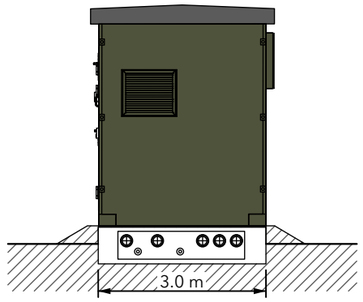

Elevation 2

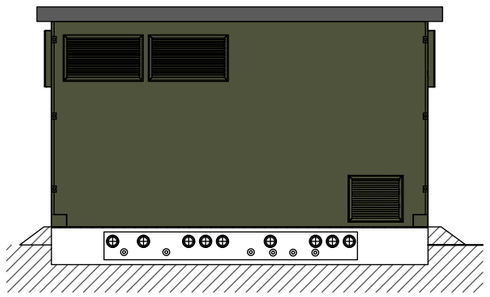

Elevation 3



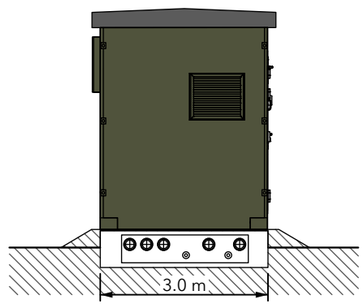

Elevation 4

HOCH	COUTURE RENON_V2 PHASE: PC	PC 5-2 Poste de transformation : façade et coupe		ECHELLE : 1 : 100	DATE: 24/06/2025	NUMERO 25

LOCAL DE STOCKAGE MATERIEL

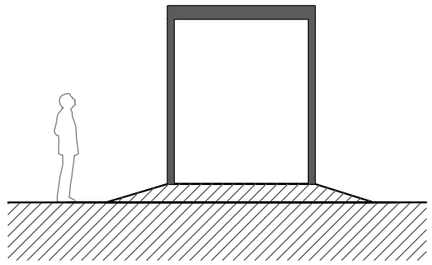

Coupe

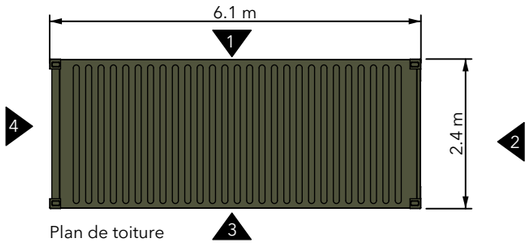

Plan de toiture

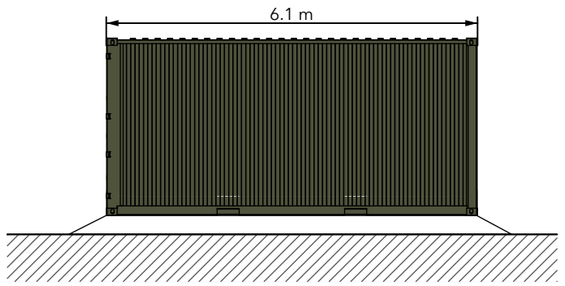

Elevation 1

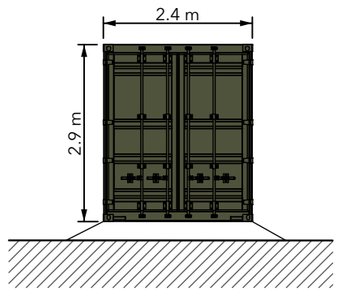

Elevation 2

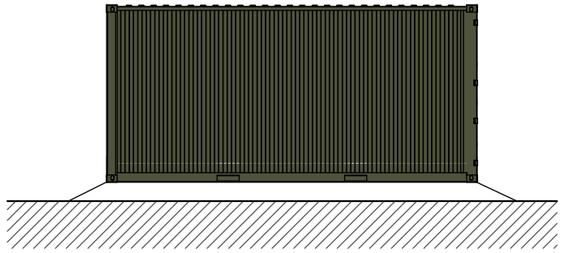

Elevation 3

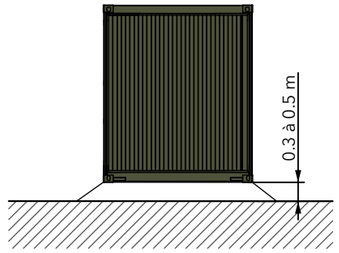

Elevation 4

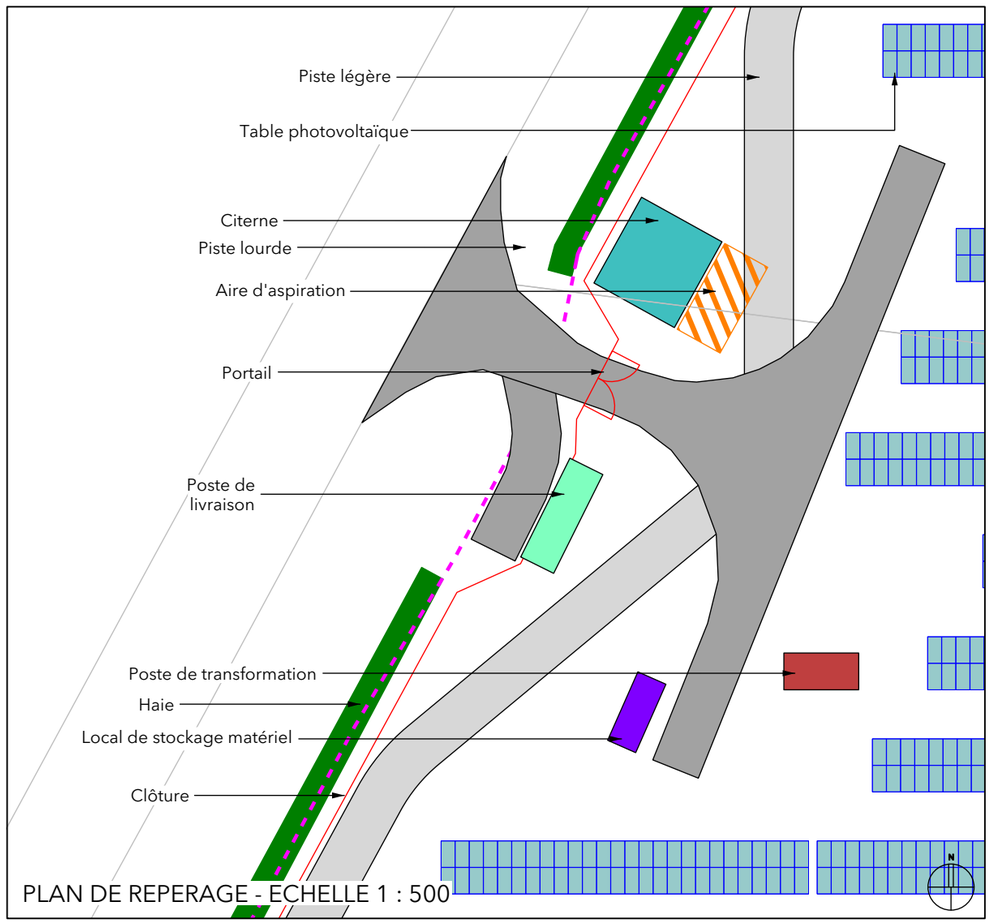

PLAN DE REPERAGE - ECHELLE 1 : 500

CITERNE ~ 60 m³



Vue du dessus

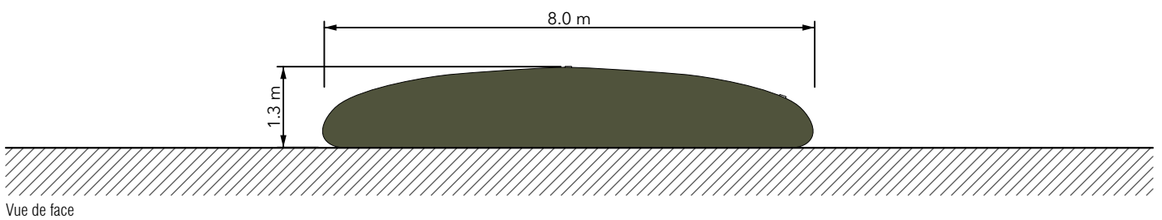

Vue de face

HOCH	COUTURE RENON_V2 PHASE: PC	PC 5-3 Citerne et local de stockage matériel : façade et coupe		ECHELLE : 1 : 100	DATE: 24/06/2025	NUMERO 26

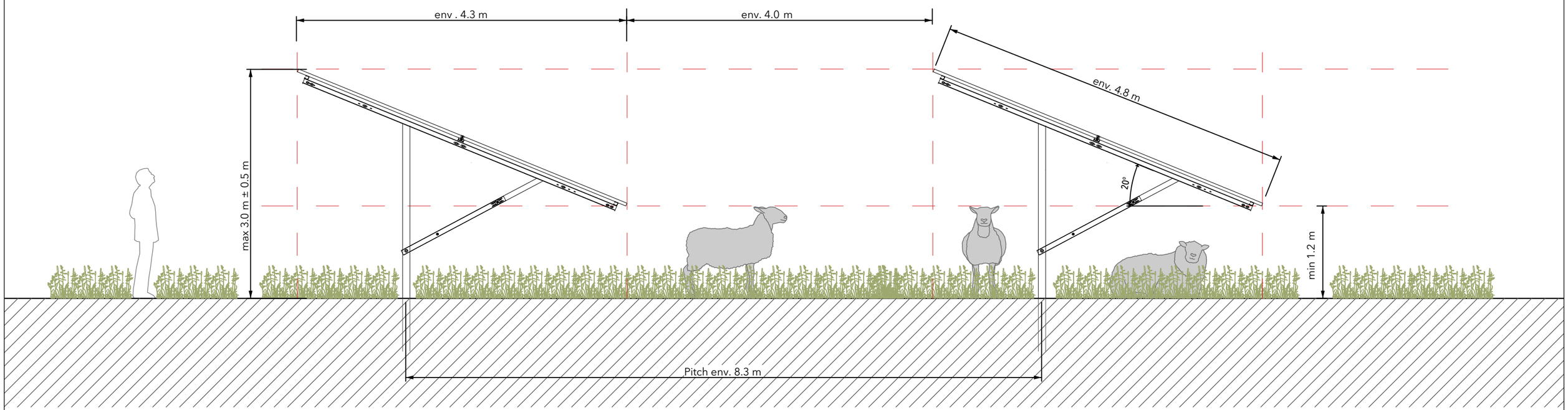

HOCH	COUTURE RENON_V2 PHASE: PC	PC 5-4 Coupe de principe des tables photovoltaïques		ECHELLE : 1 : 50	DATE: 24/06/2025	NUMERO 27

Table 2V13

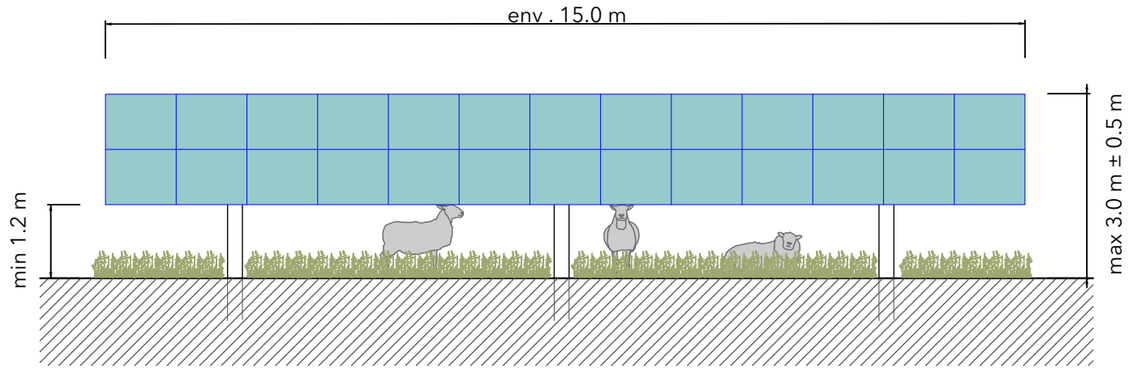

Table 2V26

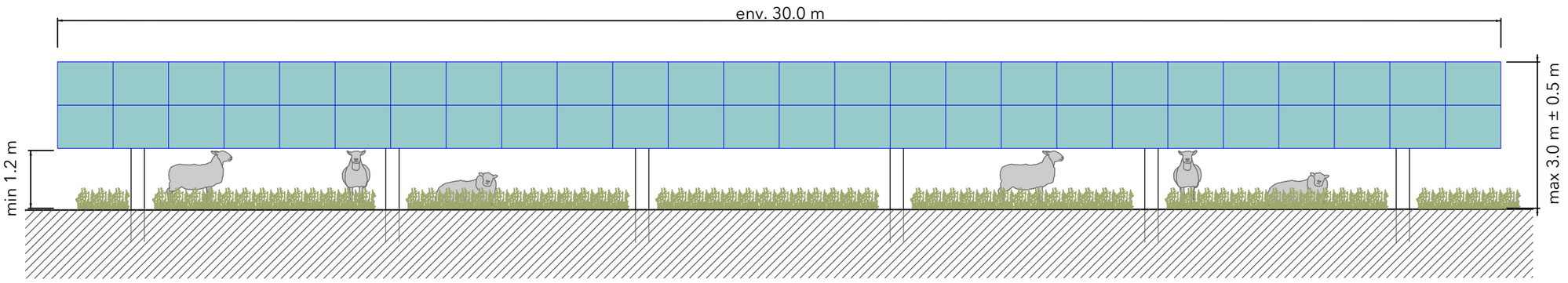

HOCH	COUTURE RENON_V2 PHASE: PC	PC 5-4 Coupe de principe des tables photovoltaïques		ECHELLE : 1 : 100	DATE: 24/06/2025	NUMERO 28

PLAN DE REPERAGE - ECHELLE 1 : 7 500

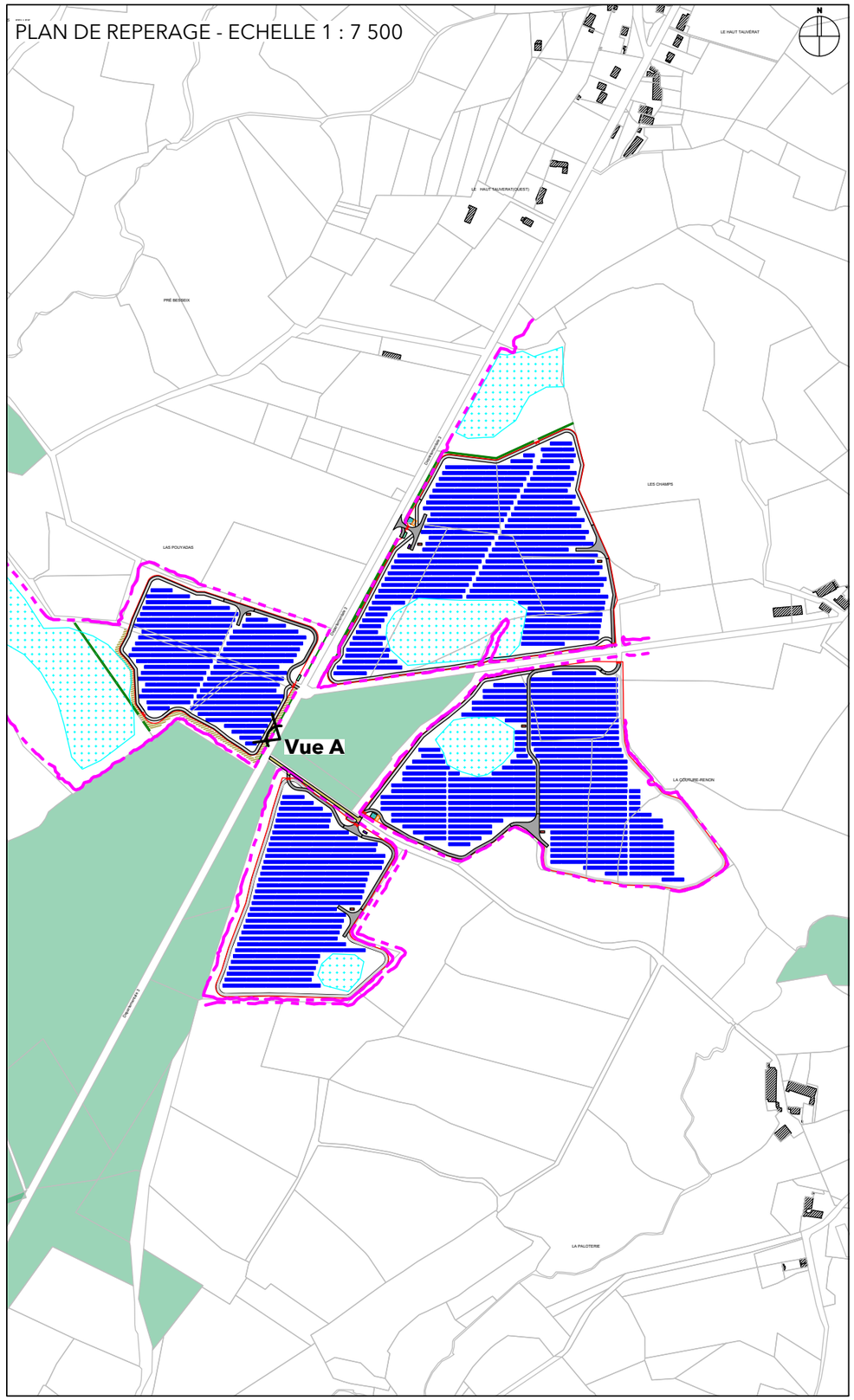



Vue A : Emplacement du projet



Vue A : Projet dans son environnement



Vue A : Projet avec mesures paysagères

HOCH	COUTURE RENON_V2 PHASE: PC	PC 6 Insertions paysagères	DATE: 24/06/2025	NUMERO 29

PLAN DE REPERAGE - ECHELLE 1 : 7 500

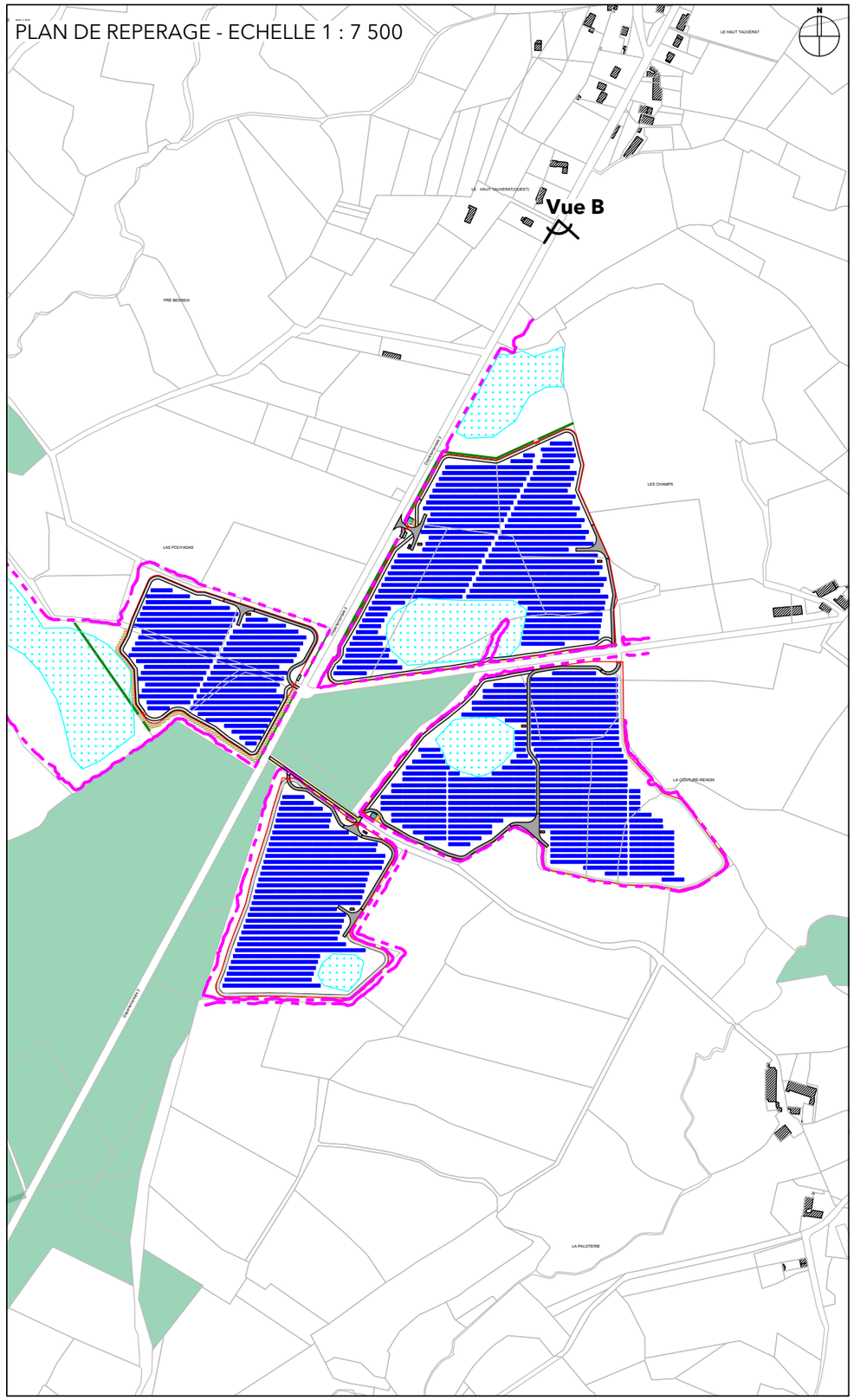



Vue B : Emplacement du projet



Vue B : Projet dans son environnement



Vue B : Projet avec mesures paysagères

HOCH	COUTURE RENON_V2 PHASE: PC	PC 6 Insertions paysagères	DATE: 24/06/2025	NUMERO 30

PLAN DE REPERAGE - ECHELLE 1 : 7 500

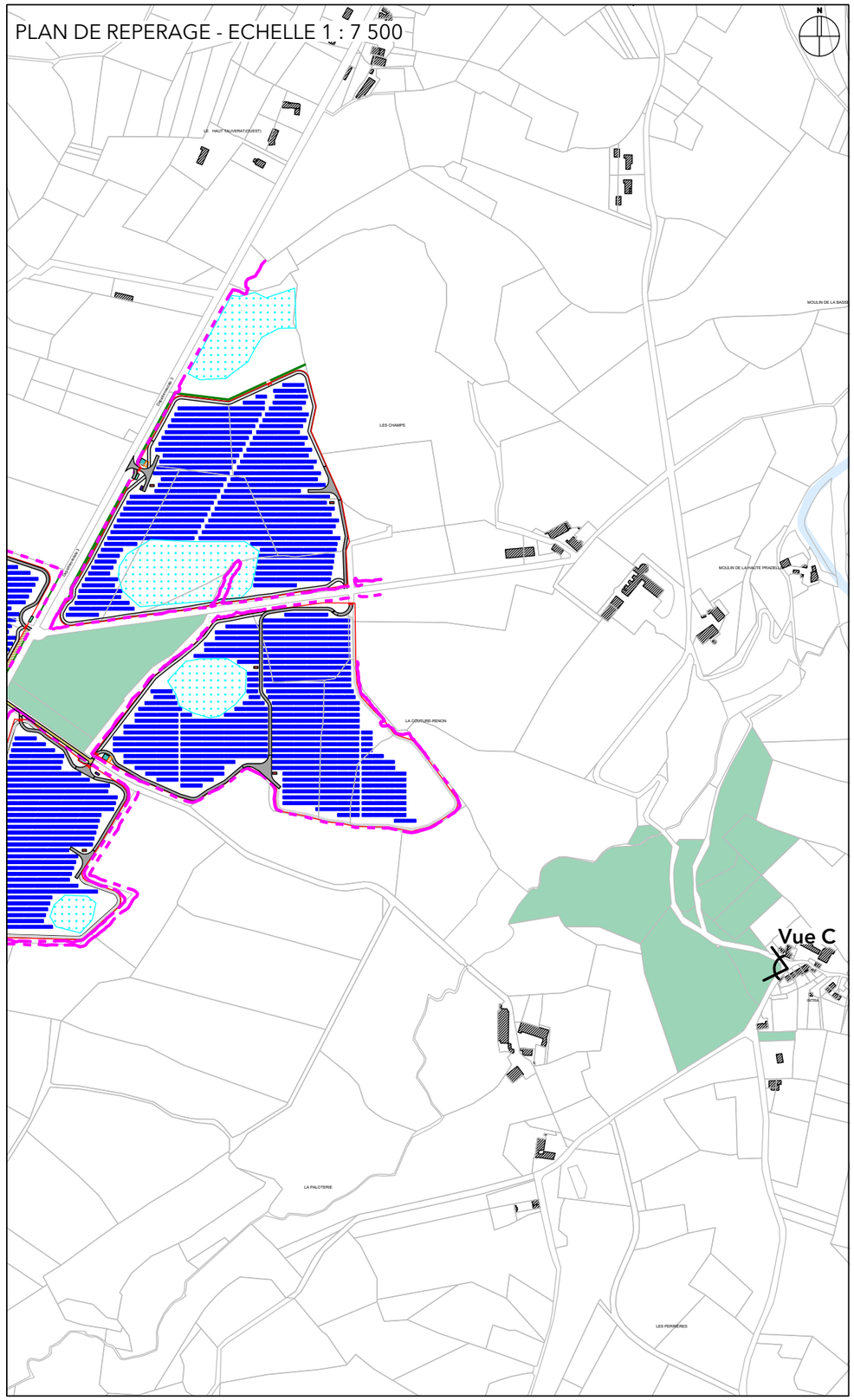



Vue C : Emplacement du projet



Vue C : Projet dans son environnement



Vue B : Emplacement du projet



Vue B : Projet dans son environnement

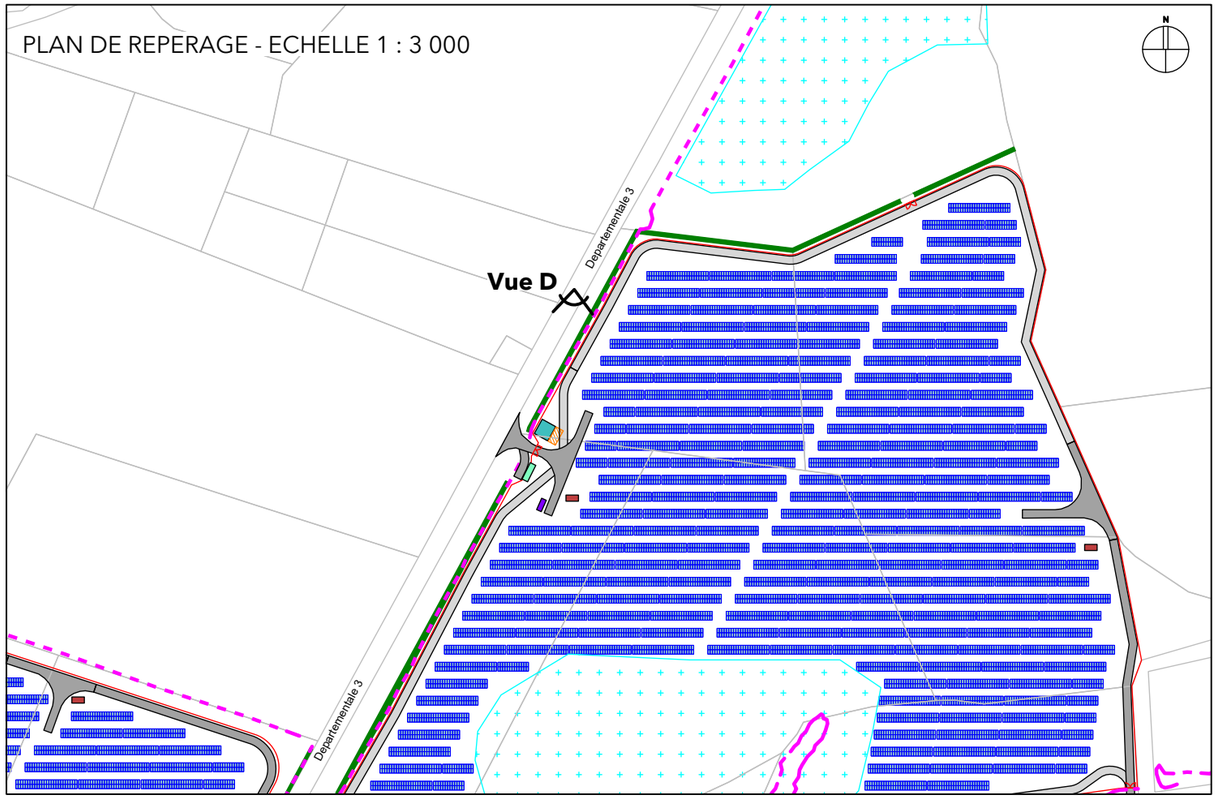



Vue B : Projet avec mesures paysagères



PC7-1 : Photographie de l'environnement proche



PC7-2 : Photographie de l'environnement proche

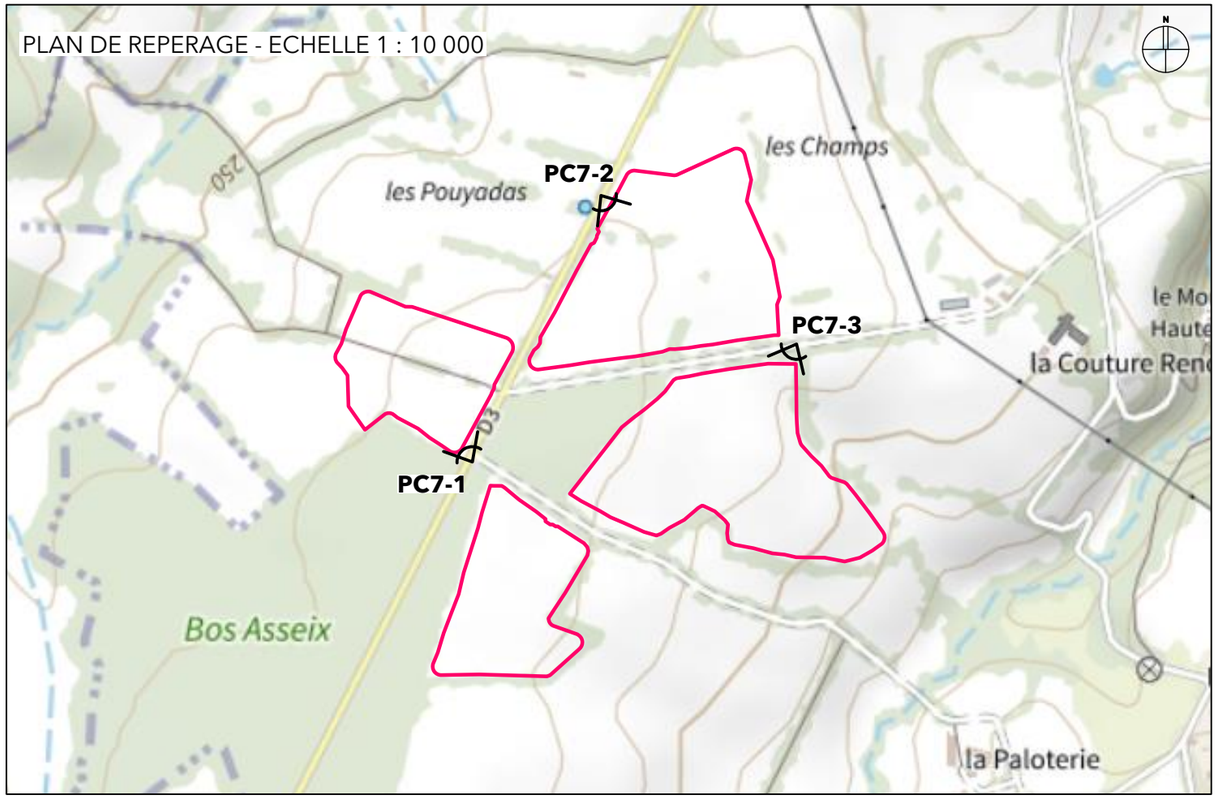



PC7-3 : Photographie de l'environnement proche

HOCH	COUTURE RENON_V2 PHASE: PC	PC 7 Photographies de l'environnement proche	DATE: 24/06/2025	NUMERO 33



PC8-1 : Photographie du paysage lointain



PC8-2 : Photographie du paysage lointain



PC8-3 : Photographie du paysage lointain

HOCH	COUTURE RENON_V2 PHASE: PC	PC 8 Photographies du paysage lointain	DATE: 24/06/2025	NUMERO 34