Volet paysager du projet de parc éolien de la Trézence
ANNEXE PHOTOMONTAGES

Communes de Vergné et Lozay, Département de la Charente-Maritime, région Nouvelle-Aquitaine



Juillet 2026

Sommaire

Introduction 3

Objectif du document et présentation du projet 4
Les photomontages, note méthodologique 5
Lecture des photomontages pour restituer la perception des éoliennes sur le terrain 6
Planches de présentation d'un photomontage du projet (photomontage à 120°) 7
Planches de présentation d'un photomontage à 360° 8
Inventaire des parcs éoliens pris en compte 9
Liste et cartes de localisation des photomontages 11

Photomontages du projet 17

Photomontage n°1 depuis la sortie ouest de Vergné 18
Photomontage n°2 depuis le centre bourg de Vergné 23
Photomontage n°3 depuis l'entrée Nord de Vergné 28
Photomontage n°4 depuis la RD115 à la mairie de Vergné 33
Photomontage n°5 depuis la RD107 à proximité de l'A10 au lieu-dit le Moulin 38
Photomontage n°6 depuis la sortie ouest de Blouc 43
Photomontage n°7 depuis La Pouillère 48
Photomontage n°8 depuis la sortie nord de Thouars 53
Photomontage n°9 depuis la RD115 à la sortie est de la Cavaterie 58
Photomontage n°10 depuis l'église de Migré 63
Photomontage n°11 depuis la RD210 en sortie est de Migré 68
Photomontage n°12 depuis la RD150 en sortie sud de La Lignatte 73
Photomontage n°13 depuis La Croix Comtesse 78
Photomontage n°14 depuis la RD107 en sortie ouest de Loulay 83
Photomontage n°15 depuis la RD210E2 au sud de Lozay 88
Photomontage n°16 depuis la place de l'église de Lozay 93
Photomontage n°17 depuis la RD210 en sortie nord de Lozay 98
Photomontage n°18 depuis Courant 103
Photomontage n°19 depuis La Flamancherie 108
Photomontage n°20 depuis la RD120 à Marnay 113
Photomontage n°21 depuis la RD115 en sortie est de La Petite Tanière 118
Photomontage n°22 depuis la RD115 à l'ouest de La Grande Tanière 123
Photomontage n°23 depuis la RD120 à l'est de Saint-Félix 128
Photomontage n°24 depuis les Chaumes 133
Photomontage n°25 depuis la RD210 en sortie sud de La Grande-Ville-aux-Moines 138
Photomontage n°26 depuis la place de l'église de Villeneuve-la-Comtesse 143
Photomontage n°27 depuis la RD150 en sortie sud de Villeneuve-la-Comtesse 148
Photomontage n°28 depuis le site du château de Villeneuve-la-Comtesse 153
Photomontage n°29 depuis Saint-Etienne-la-Cigogne près de l'église 158
Photomontage n°30 depuis le GRP à l'ouest de la forêt de Chizé 163
Photomontage n°31 depuis Coivert 168
Photomontage n°32 depuis l'église de Saint-Martial 173
Photomontage n°33 depuis l'église de Dampierre-sur-Boutonne 178
Photomontage n°34 depuis l'église de la Jarrie-Audouin 183
Photomontage n°35 depuis la RD150 au nord d'Essouvert 188
Photomontage n°36 depuis La Benâte 193
Photomontage n°37 depuis la Chapelle Sainte Radegonde à Courant 198
Photomontage n°38 depuis Ligueuil 203
Photomontage n°39 depuis Saint-Martin-de-la-Coudre 208
Photomontage n°40 depuis la RD115 à l'ouest de Saint-Félix 213
Photomontage n°41 depuis le carrefour RD111-RD120 à l'est de Marsais 218
Photomontage n°42 depuis Doeuil-sur-le-Mignon 223
Photomontage n°43 depuis l'église de Puyrolland 228
Photomontage n°44 depuis le moulin Rimbault 233
Photomontage n°45 depuis la RD133 à l'est d'Aulnay 238
Photomontage n°46 depuis la RD950 au sud d'Aulnay 243
Photomontage n°47 depuis les tours-clochers de l'abbaye de Saint-Jean-d'Angély 248
Photomontage n°48 depuis l'entrée sud de Saint-Jean-d'Angély sur la RD150 253
Photomontage n°49 depuis la RD739e au sud de Saint-Jean-d'Angély 258
Photomontage n°50 depuis Tonnay-Boutonne 263
Photomontage n°51 depuis l'église de Saint-Laurent-de-la-Barrière 268
Photomontage n°52 à proximité de l'église de Breuil-la-Réorte 273
Photomontage n°53 depuis la RD115 en sortie est de Surgères 278
Photomontage n°54 depuis la RD115 au sud de La Rochénard 283
Photomontage n°55 depuis Mauzé-sur-le-Mignon 288

Photomontages à 360° 293

Photomontage n°3 à 360° depuis l'entrée Nord de Vergné 295
Photomontage n°7 à 360° depuis La Pouillère 299
Photomontage n°8 à 360° depuis la sortie nord de Thouars 303
Photomontage n°9 à 360° depuis la RD115 à la sortie est de la Cavaterie 307
Photomontage n°15 à 360° depuis la RD210E2 au sud de Lozay 311
Photomontage n°22 à 360° depuis la RD115 à l'ouest de La Grande Tanière 315

Carnet de photomontages du projet de parc éolien de la Trézence

Introduction

Objectif du document et présentation du projet

PRÉSENTATION DU PROJET

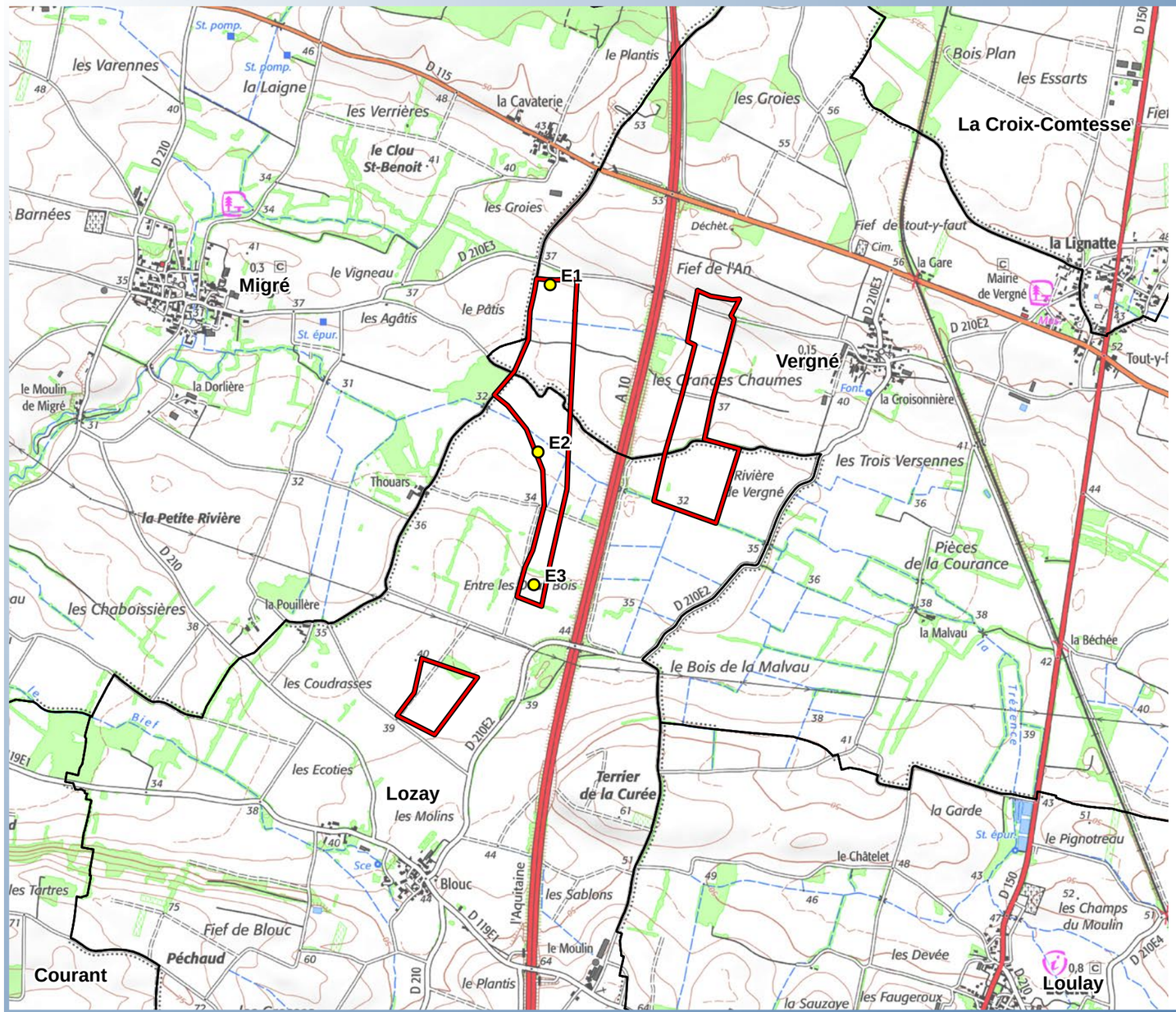

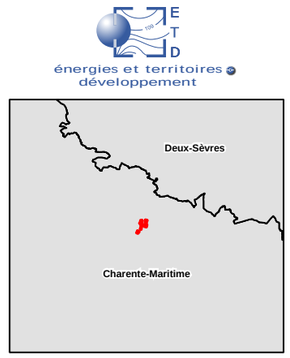

Eoliennes du projet

Zone d'implantation potentielle

Limite communale

Sources : ETD, Scan25 ©IGN, 2025.

Carte 1. Présentation du projet

Ce document est une annexe du volet paysager. Il s'insère dans le cadre de la demande d'autorisation environnementale du **projet éolien de la Trézence** sur les communes de Vergné et de Lozay dans le département de la Charente-Maritime en région Nouvelle-Aquitaine.
Il a pour objectif de présenter l'ensemble des photomontages du projet selon un format standardisé suivant les recommandations du Guide national relatif à l'élaboration des études d'impacts des projets de parcs éoliens terrestres (Ministère de la Transition Ecologique, octobre 2020).

Le projet est développé par la société Elicio. Il comprend **3 éoliennes d'une hauteur totale de 180 m**. Il est présenté sur la carte ci-contre.
Il est localisé dans la plaine à environ 25 km au sud de Niort, en bordure ouest de l'autoroute A10 dans des parcelles de grandes cultures.

Les photomontages ont été réalisés par le bureau d'études Energies et Territoires Développement (ETD) à partir des points définis par l'étude paysagère et validés avec le porteur de projet.

Tous les photomontages sont réalisés en tenant compte des parcs éoliens existants, accordés et en instruction. Un code couleur est attribué aux parcs éoliens pour l'ensemble du document (silhouettes des éoliennes sur les photomontages). Le projet est identifié en rose.

Ce document correspond à la version de l'étude paysagère complétée suite à la demande de compléments de la DREAL en date du 22 juin 2026.

Les photomontages, note méthodologique

Objectif

Le photomontage a pour objectif de simuler le parc éolien sur une photographie de l'existant. Il permet ainsi de rendre compte des vues qui s'organiseront sur le parc éolien créé et d'avoir une représentation du projet c'est à dire pouvoir lire sa géométrie, son échelle et son emprise dans le paysage.

Méthodologie

La sélection des points de vue a été faite en tenant compte des caractéristiques intrinsèques du paysage et de la visibilité du projet. Les clichés ont été pris à des endroits fréquentés : zones d'habitation, routes principales, points de vue reconnus, sites d'intérêt patrimonial et touristique (Cf. Cartes de localisation des photomontages). Le choix a été fait afin d'obtenir des vues représentatives du contexte paysager présent aux différents périmètres d'étude.

Les photomontages sont réalisés par ETD à l'aide du logiciel Windpro à partir de photographies réalisées à focale 50 mm avec une résolution de 18 Méga pixels. Le modèle d'éoliennes du projet utilisé pour les photomontages est de 180 m hauteur totale de 180 m avec un rotor de 117 m de diamètre et un mât de 120 m.
Les éoliennes du projet ont été orientées en cohérence avec les parcs éoliens localisés à proximité du projet. Les simulations tiennent compte de la date, de l'heure et des conditions météorologiques pour le rendu des éoliennes (éclairage). Les photomontages illustrent les intervisibilités avec les parcs éoliens voisins (parcs existants, accordés, en instruction, en réinstruction, cf. Tableau 1, page 9).

La méthodologie utilisée est conforme au dernier guide relatif à l'élaboration des études d'impacts des projets de parcs éoliens terrestres d'octobre 2020. Les photomontages sont notamment présentés dans un angle de 120° découpés en trois photographies de 40° au format paysage.

Prises de vue

Les photographies ont été faites lors de plusieurs sorties terrain entre 2023 et 2025 dont certaines à feuilles tombées afin de présenter l'impact maximal.

Limites

Le photomontage s'avère un outil essentiel car il permet non seulement d'anticiper le nouveau paysage mais aussi d'illustrer et d'évaluer l'impact du projet.
Cependant, le photomontage présente certaines limites quant au réalisme du montage de l'image qu'il est important de préciser :
- absence de cinétique des éoliennes.
- déformation liée à la réalisation de panoramas (échelle, texture, couleurs, luminosité et contraste biaisés).
Les erreurs liées aux photomontages sont issues des modes de visualisations et de mécanismes de mise au point différents, optiques ou figuratifs, entre l'oeil humain et l'appareil photo. L'oeil bouge et donne une vision binoculaire dynamique.
Pour limiter la différence entre les photomontages et le parc observé sur le terrain, les photomontages sont présentés au format A3 paysage dans un angle de 40° avec indication de la distance de lecture orthoscopique (cf. Note méthodologique page suivante).
- absence de visualisation des travaux de chantier réalisés. Ces impacts visuels seront limités dans le temps et concernent surtout les perceptions proches.
- qualité du rendu variable selon l'heure de la prise de vue, le matériel et la saison. La couleur des éoliennes simulées a parfois été ajustée pour les rendre visibles sur l'image et ainsi répondre à l'objectif de créer une simulation du parc.
- la focale des photographies a été prise à 50 mm pour être le plus proche possible de la vision humaine (cf. note explicative ci-après).
- les photomontages présentés ont été réalisés avec l'aide d'un outil informatique spécialisé (WindPro). Les points des prises de vue, les éoliennes et les points de contrôles nécessaires au calage des prises de vue ont été positionnés sur un modèle numérique de terrain.

Tout en connaissant leurs limites, les photomontages sont cependant essentiels dans une étude d'impact. Ils sont suffisamment fiables pour donner une perception globale de la vue, c'est à dire la distribution, la position et la taille des éoliennes dans le paysage observé.

Méthodologie de réalisation des photomontages

1.Photographie Etat initial





1.Photographie Etat initial

La prise de vue est faite avec l'appareil photo fixé sur un trépied pour conserver l'horizontale dans le panorama. Les photographies sont prises à focale 50mm et avec une résolution de 18 Méga pixels. L'appareil est placé à 1m60 au-dessus du sol.

Les coordonnées du point de prise de vue sont relevées à l'aide d'un GPS. Les points de repères présents sur l'image sont notés avec leurs coordonnées (relevées sur le terrain ou sur photographie aérienne / cartographie). Des points de repère sont identifiés par photographie.

2.Paysage virtuel sous le logiciel Windpro



2.Projet «paysage virtuel»

L'implantation des éoliennes est rentrée dans le logiciel spécifique Windpro avec les données topographiques (Modèle Numérique de Terrain ou MNT).

3.Photomontage



3.Réalisation du photomontage

La photographie est importée dans le logiciel Windpro et superposée au projet «Paysage virtuel». Elle est positionnée grâce à ses coordonnées, la connaissance de sa focale, ainsi que par l'indication des points de repère.

L'ensemble (MNT, focale, coordonnées de l'image et des points de repères) permet de créer le photomontage en simulant la localisation, répartition et échelle des éoliennes.

Lecture des photomontages pour restituer la perception des éoliennes sur le terrain

Introduction

La lecture d'un photomontage de projet éolien a pour finalité de restituer la vue sur le futur parc éolien au plus près possible de la perception de l'œil sur le terrain. Au-delà des formulations abstraites, cette conservation de la perception terrain lors de la lecture d'une photographie est régie par une simple règle géométrique : la lecture orthoscopique d'une photographie. Quelques rappels:

Champ de vision de la prise de vue: la focale

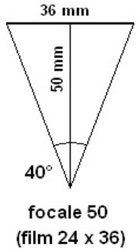

Figure 1 - La focale définit le champ de vision de la photo

La focale d'une prise de vue détermine l'angle du champ de vision de la photographie. Par exemple, pour le standard de film 24x36, la focale 50 mm détermine un angle de champ de vision horizontal de 40°.

Ainsi la vue d'un paysage avec un champ de vision supérieur à 40° nécessitera plusieurs photos de focale 50 mm (assemblage de type panoramique).

Angle de lecture de la photo : la distance de lecture orthoscopique

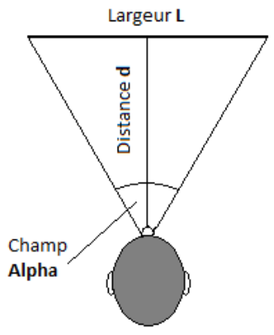

Figure 2 - La distance de lecture d'une photo définit l'angle de lecture

Pour une largeur donnée de la photographie, la distance de lecture de cette photographie va également définir un champ de vision et un angle de lecture.

La perception de l'œil sur le terrain est conservée lorsque l'angle de lecture de la photographie coïncide avec l'angle du champ de vision de la photo (même projection) : c'est la lecture orthoscopique de la photographie.

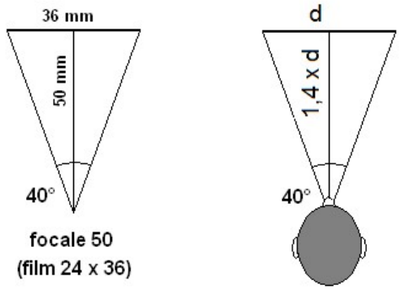

Figure 3 - Conservation de l'angle du champ de vision = perception terrain conservée

Par exemple, la perception terrain d'une seule photo prise en focale 50 (angle de vision de 40°) est conservée lorsque la distance de lecture est de 1,4 fois la largeur de l'image (soit une distance de lecture de 56 cm pour un support A3 paysage).

Angle de lecture retenu pour les photomontages : 40°

La présentation des photomontages est constituée de plusieurs images, chacune correspondant à un angle de champ de vision de 40° correspondant à l'angle de vision d'une seule photographie prise en focale 50 mm.
Cet angle de 40° est conforme aux préconisations du guide de l'étude d'impact des parcs éoliens -volet paysage (octobre 2020).

Note : taille des objets sur l'image

La distance de lecture d'un photomontage dans les conditions de la conservation de la perception terrain (c'est-à-dire en projection) définit également la taille d'un objet sur l'image, laquelle se calcule par le théorème de Thalès :

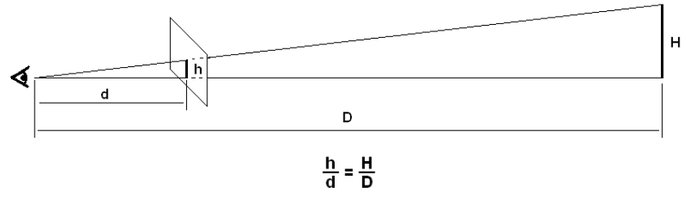

$$\frac{h}{d} = \frac{H}{D}$$

Figure 4 – Taille des objets sur l'image en projection

Ainsi, en fonction de l'éloignement et selon la distance de lecture prévue, la taille de l'éolienne sur le photomontage est donnée par le tableau suivant :

Distance de lecture orthoscopique du photomontage	Eolienne de 180 m de hauteur totale	
	Éloignement de l'éolienne	Taille de l'éolienne sur le photomontage
35 cm 35 cm	5 000 m 1 000 m	1.3 cm 6.3 cm
60 cm 60 cm	5 000 m 1 000 m	2.2 cm 10.8 cm
100 cm 100 cm	5 000 m 1 000 m	3.6 cm 18 cm

Figure 5 – Taille d'une éolienne sur le photomontage

Les photomontages du projet éolien

Le standard 40° sur un support A3 paysage

Les photomontages sont constitués de plusieurs images, chacune correspondant à un angle de champ de vision de 40° et chacune destinée à être imprimées sur un format A3 paysage prévu pour une distance de lecture orthoscopique de 56 cm.

Ces photomontages à 40° peuvent également être lus sur tout autre support (écran notamment). Il convient alors d'appliquer une distance de lecture égale à 1,4 fois la largeur de l'image.

Panoramiques

Pour chaque point de photomontage, un panoramique élargi dans un angle de 120° (sauf exception) est présenté au format A3. Il complète les photomontages à 40° dans l'objectif de rendre compte du contexte paysager du projet (avec perte de la projection orthoscopique et réduction de la taille des objets par rapport à la perception terrain de ces objets obtenue pour le photomontage à 40°).

Photomontages à 360°

Des photomontages sont réalisés à 360°. Ils sont alors présentés en 3 panoramas à 120° pour l'état initial, le photomontages sihouettes et le photomontage projet.

Planches de présentation d'un photomontage du projet (photomontage à 120°)

La même mise en page est appliquée pour tous les photomontages, avec présentation de l'état initial, du photomontage avec les silhouettes et du photomontage avec les éoliennes.

Numéro et nom du photomontage

Planche 1 : localisation du photomontage et analyse

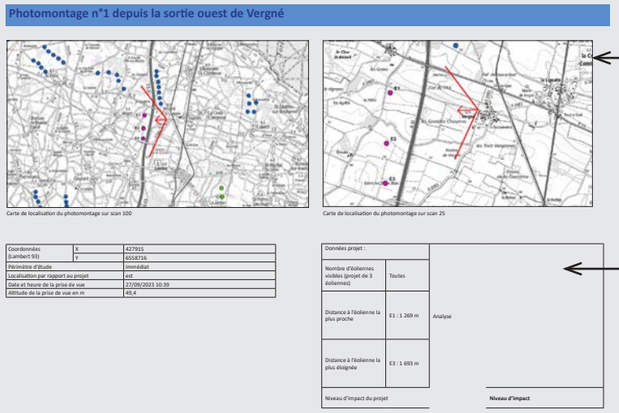

Informations sur le photomontage

Un tableau concentrant les caractéristiques du point de photomontage :
- Données du point de vue (coordonnées, altitude en mètre...)
- Périmètre d'étude,
- Distance à l'éolienne du projet la plus proche et la plus éloignée.

Cartes de localisation

Carte large localisant le point de photomontage sur scan 100 et carte localisant précisément le point sur scan 25.

Commentaire : analyse du photomontage et de l'impact du projet avec indication du niveau d'impact selon le code couleur ci-contre.

Nul
Négligeable
Très faible
Faible / Faible à très faible
Modéré à faible
Modéré
Fort

code couleur utilisé

Planche 2 : état initial, silhouettes et photomontages dans un angle de 120°



2- Image Photomontage du projet avec les silhouettes (dans un angle de 120°)

Cette image a pour objectif de localiser le projet et tous les parcs éoliens existants, accordés, en instruction compris dans l'angle de 120° du photomontage sans tenir compte des masques visuels du relief, de la végétation, du bâti. Le projet et les parcs sont ainsi dessinés par dessus la photographie. Les éoliennes sont représentées par leur silhouettes avec un code couleur attribué à chaque statut :

En rose : projet étudié
En bleu : parcs existants
En vert : parcs accordés
En jaune : parcs en instruction
En orange : parcs en réinstruction

Le nom des parcs est aussi indiqué. Cette image permet de localiser le projet lorsque les éoliennes sont majoritairement masquées par le relief, la végétation ou le bâti, et d'identifier les parcs visibles présents sur le photomontage du projet (image 3).

1-Image Etat initial (dans un angle de 120°)

Chaque point de photomontage est accompagné d'une photographie de son état initial, c'est-à-dire avant toute implantation d'éoliennes du projet. L'état initial comprend les parcs éoliens existants et accordés lorsqu'ils sont visibles. Les parcs accordés mais non construits sont ajoutés via windpro sur la photographie de l'état initial.

3- Image Photomontage du projet (dans un angle de 120° découpé ensuite en 3 x 40°)

Ce photomontage comprend le projet et les parcs éoliens existants, accordés et en instruction visibles dans l'angle de vue. Le nom des éoliennes visibles du projet est indiqué.

Planches 3,4 et 5 : photomontage du projet en 3 images à 40°



Photomontage du projet en 3 images à 40°

Le photomontage à 120° est découpé en 3 images dans un angle de 40°. Chacune est présentée sur une page dans l'objectif de représenter la perception terrain (en appliquant une distance de lecture égale à 1,4 fois la largeur de l'image soit 56 cm pour un A3 paysage).
Chaque image à 40° comprend les mêmes données que le photomontage à 120° : le projet et les parcs éoliens existants, accordés et en instruction visibles dans l'angle de vue, avec indication du nom des éoliennes visibles du projet.

Planches de présentation d'un photomontage à 360°

La même mise en page est appliquée pour tous les photomontages à 360° traitant les effets cumulés du projet éolien et de tous les autres parcs éoliens du périmètre éloigné. Les 3 angles à 120° sont nommés A, B et C.

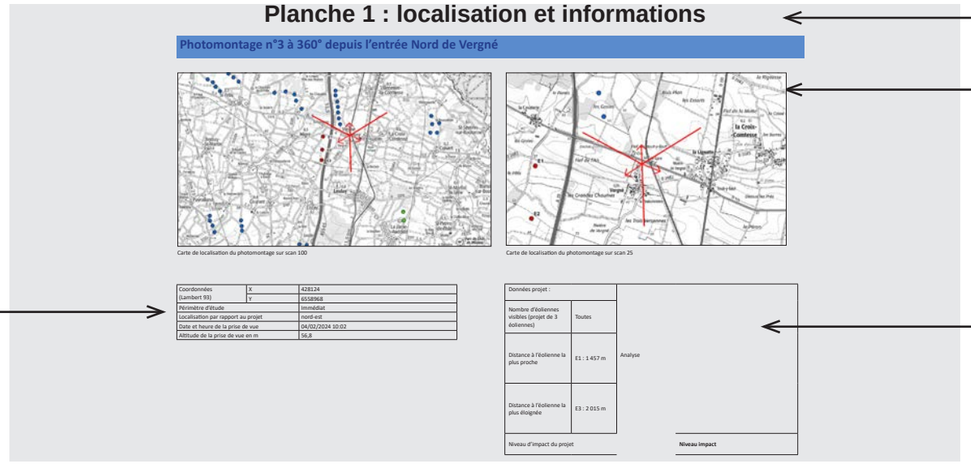

Informations sur le photomontage

Un tableau concentrant les caractéristiques du point de photomontage :
- données du point de vue (coordonnées, altitude en mètre...)
- périmètre d'étude,
- distance à l'éolienne du projet la plus proche et la plus éloignée.

Numéro et nom du photomontage

Cartes de localisation

Carte large sur scan 100 et carte zoomée sur scan 25 localisant le point de photomontage. L'angle de 360° est découpé en trois angles de 120°, chacun étant indiqué sur les cartes avec leur direction par une flèche (A, B et C).

Commentaire

Comme pour les photomontages du projet dans un angle de 120°, les photomontages à 360° sont présentés en trois versions :
- Planche 2 : Etat initial (c'est à dire sans le projet) avec les parcs éoliens existants et accordés visibles.
- Planche 3 : Silhouettes des éoliennes du projet et de tous les autres parcs existants, accordés, en instruction, en réinstruction.

Le code couleur est identique à celui des photomontages du projet à 120°. Le projet est en rose.
- Planche 4 : Photomontage avec les éoliennes du projet et des parcs existants, accordés, en instruction et en résinstruction visibles.

Nb: les images à 40° du photomontage du projet (perception terrain) sont comprises dans la partie 1 du carnet.

Planche 2 : Etat initial en 3 panoramas à 120 °



Etat initial (dans un angle de 360° découpé en 3 panoramas à 120° : A, B, C)

Planche 3 : photomontages silhouettes en 3 panoramas à 120 °



Photomontage du projet avec les silhouettes
(dans un angle de 360° découpé en 3 panoramas à 120° : A, B, C)

Planche 4 : photomontages en 3 panoramas à 120 °



Photomontage du projet
(dans un angle de 360° découpé en 3 panoramas à 120° : A, B, C)

Inventaire des parcs éoliens pris en compte

La carte suivante et le tableau ci-dessous listent les parcs éoliens inventoriés dans l'aire d'étude et pris en compte pour la réalisation des photomontages.
Les **deux parcs les plus proches** sont celui de **Villeneuve Vergné à environ 1,2 km au nord/nord-est et celui de Migré au nord-ouest à environ 1,9 km**. Les **autres parcs** sont **éloignés du projet d'environ 5 km et plus.**

Le nombre d'éoliennes du parc en réinstruction de Vervant et Léa a été vérifié auprès du porteur de projet et est de 8 éoliennes. Cet inventaire des parcs éoliens réalisé en juillet 2025 (données DREAL, Elicio - juillet 2025) a été vérifié en octobre 2025 pour la finalisation de l'étude (données DREAL : www.nouvelle-aquitaine.developpement-durable.gouv.fr/carte-des-projets-eoliens-a10214.html). Aucun nouveau parc en instruction n'est présent dans le périmètre éloigné.

Suite à la demande de compléments en date du 22 juin 2026 il est précisé que :
- Les parcs des Chaumes carrées et des Groies de Parrancay figurent comme «autorisés» dans le tableau ci-contre et la carte page suivante mais ils sont à lire comme «construits». Néanmoins, ce changement de statut ne modifie pas le rendu des photomontages ni l'analyse, puisque, comme expliqué dans la méthodologie, les parcs autorisés mais non construits sont ajoutés via le logiciel Windpro sur la photographie de l'état initial. Donc, qu'ils soient construits ou autorisés, les parcs apparaissent sur l'état initial et sont donc pris en compte de la même manière.
- Le parc éolien de Plaine d'Argenson localisé au nord-est à environ 10 km est considéré «en instruction» puisqu'à ce jour, il n'a fait l'objet d'aucun arrêté préfectoral d'autorisation ou de refus. L'enquête publique a eu lieu du 25 septembre 2023 au 13 novembre 2023. Depuis, la Préfecture des Deux-Sèvres ne mentionne aucune évolution sur son site internet. Le fait qu'il soit considéré comme «en instruction» est donc maximisant pour l'étude des effets cumulés. De plus dans le cas d'un contentieux administratif sur ce projet de la Plaine d'Argenson, entre le dépôt du projet de la Trézence et son autorisation, le parc éolien de la Plaine d'Argenson et les effets cumulés seront bien pris en compte.

Département	Nom du parc	Statut du parc	Nombre d'éoliennes	Périmètre d'étude	Distance au projet en km	Diamètre de rotor en m	Hauteur moyeu en m	Hauteur totale en m
17	VILLENEUVE VERGNE	Construit	7	immédiat	1,2	114	79	136
17	FOYE-MIGRE	Construit	5	rapproché	1,9	92,5	79,75	126
17	LA BENÂTE ENERGIE	Construit	6	rapproché	4,8	82	79	120
17	NACHAMPS-COURANT	Construit	7	rapproché	5,5	113	93,5	150
17	BEL AIR (SAINT FELIX)	Construit	9	rapproché	5,5	100	100	150
17	VILLENEUVE COIVERT	Construit	5	rapproché	5,9	114	93	150
79	LA MINEE ET LES FOUGERES	Construit	10	rapproché	7,3	112	94	150
17	ANTEZANT-LA-CHAPELLE	Construit	8	rapproché	7,5	100	80	130
17	ANTEZANT SAINT-PARDOULT	Construit	4	rapproché	7,6	131	99,5	165
17	BERNAY ST MARTIN	Construit	8	rapproché	8,6	77	80	118,5
17	MARSAIS	Construit	8	rapproché	8,8	90	105	150
79	BREUILLAC	Construit	5	éloigné	9,6	131	114,5	180
17	CHANTEMERLE	Construit	6	éloigné	13,3	131	114,5	180
17	MAZERAY ET BIGNAY	Construit	5	éloigné	14,1	90	80	125
17	NOUILLERS	Construit	5	éloigné	16,6	71	97	132,5
17	ST PIERRE DE JUILLERS	Construit	5	éloigné	17,1	92,5	80	126,25
17	SAINT CREPIN	Construit	6	éloigné	17,7	77	78	116,5
17	MORGAT	Accordé	2	rapproché	5,3	155	122,5	200
17	VALLEE DES VIGNES	Accordé	3	rapproché	8,2	150	125	200
17	CHENAIES HAUTES	Accordé	7	rapproché	9,0	130	115	180
17	ST MARD	Accordé	4	rapproché	9,2	130	115	150
17	GROIES DE PARANCAY	Accordé	2	rapproché	9,2	136	112	180
17	ST LOUP SAINTONGE	Accordé	4	éloigné	11,1	114	93	150
17	CHAUMES CARREES	Accordé	3	éloigné	17,5	131	114,5	180
79	PLAINE D'ARGENSON	En instruction	4	éloigné	10,5	136	112	180
17	VERVANT & LEA	En réinstruction	8	éloigné	11,6	117	91,5	150

Tableau 1.Liste des parcs éoliens utilisée pour les photomontages

CONTEXTE ÉOLIEN ET PROJET

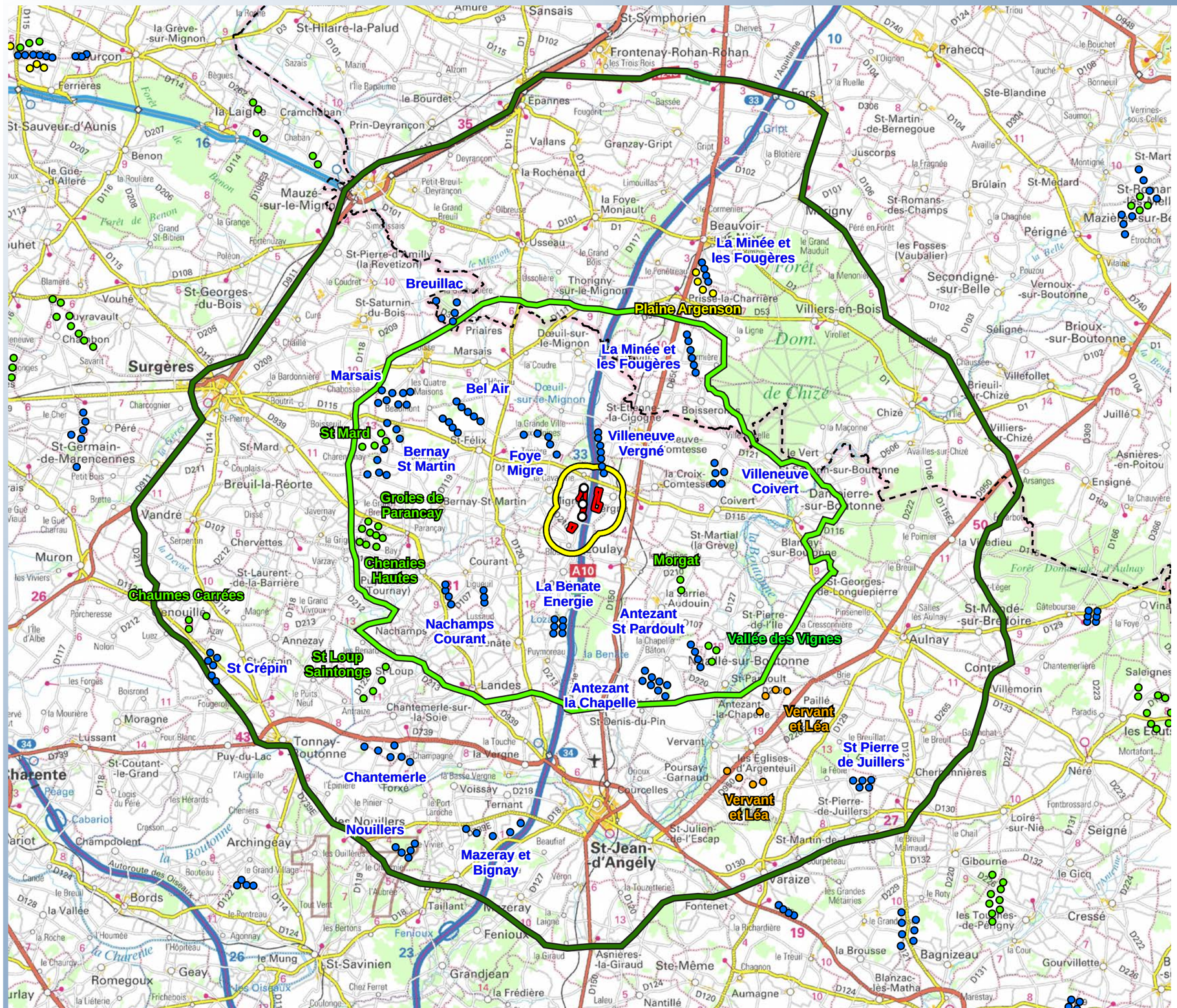

Sources : ETD, DREAL, Elicio, Scan départemental ©IGN, 2025.

Carte 2. Contexte éolien et projet

Liste et cartes de localisation des photomontages

N° photomontage	Localisation du photomontage	Objectif	Projet	Impact du projet	Eolienne la plus proche	Distance à l'éolienne la plus proche (m)	Eolienne la plus éloignée	Distance à l'éolienne la plus éloignée (m)	Périmètre d'étude	X en Lambert 93	Y en Lambert 93	Altitude (m)	Date de prise de vue
1	Sortie ouest Vergné	habitat proche	**Projet à environ 1,3 km en une ligne de trois éoliennes dans le paysage ouvert de la plaine, avec autres parcs éloignés en arrière-plan.**	**Modéré**	E1	1269	E3	1693	immédiat	427915	6558716	49	27/09/2023 10:39
2	Centre bourg Vergné	habitat proche	**Projet à environ 1,5 km non visible, masqué par le bâti.**	**Nul**	E1	1496	E3	1806	immédiat	428126	6558615	48	27/09/2023 15:29
3	Entrée Nord Vergné	route et habitat proche, vue depuis est	**Projet à environ 1,4 km en une ligne de trois éoliennes dans le paysage ouvert de la plaine, avec autres parcs éloignés en arrière-plan.**	**Modéré**	E1	1457	E3	2015	immédiat	428124	6558968	57	04/02/2024 10:02
4	RD115 mairie Vergné	route et habitat proche, vue depuis nord est	**Projet à environ 2 km dans l'alignement et le prolongement sud du parc existant de Villeneuve Vergné, en arrière-plan de la trame arborée de la plaine.**	**Modéré à faible**	E1	2014	E3	2379	rapproché	428676	6558809	56	27/09/2023 10:08
5	RD107 à proximité de l'A10 au sud	autoroute et route, vue depuis sud	**Projet à environ 1,7 km entre les parcs existants de Migré et de Villeneuve Vergné dans le paysage ouvert de la plaine.**	**Modéré**	E3	1725	E1	3008	rapproché	426780	6555938	67	26/09/2023 15:07
6	Sortie Ouest Blouc	route et habitat proche, vue depuis sud	**Projet à environ 1,3 km regroupé et en avant-plan du parc existant de Villeneuve Vergné**	**Modéré**	E3	1293	E1	2505	immédiat	425914	6556555	43	26/09/2023 15:27
7	La Pouillère	route et habitat proche, vue depuis sud ouest	**Projet à environ 1 km en avant-plan et prolongeant le parc de Villeneuve Vergné, en étant plus proche que ce parc.**	**Modéré**	E3	1063	E1	1824	immédiat	425544	6557507	37	26/09/2023 15:46
8	Nord Thouars	route et habitat proche, vue depuis ouest	**Projet en vue immédiate à environ 0,5 km prolongeant le parc de Villeneuve Vergné en étant plus proche que ce parc. Projet perçu dans sa plus large emprise nord/sud dans cette vue depuis l'ouest.**	**Modéré à fort**	E2	481	E1	997	immédiat	426152	6558090	35	26/09/2023 18:10
9	RD115 sortie Est la Cavaterie	route et habitat proche	**Projet en vue immédiate à environ 0,5 km, occupant une faible emprise dans cette vue depuis le nord.**	**Modéré**	E1	542	E3	1812	immédiat	426882	6559442	44	25/09/2023 08:00
10	Eglise de Migré	habitat proche, vue depuis ouest	**Projet à environ 1,6 km lu par E1 en arrière-plan du bâti et des arbres (pales, nacelle), autres parcs non visibles**	**Faible**	E1	1592	E3	1976	rapproché	425075	6558913	37	04/02/2025 13:49
11	RD210 sortie Est Migré	route et habitat proche, vue depuis ouest	**Projet à environ 1,2 km en arrière-plan de la trame arborée, autres parcs non visibles**	**Modéré**	E1	1247	E3	1662	rapproché	425425	6558831	38	25/09/2023 18:19
12	RD150 Sud la Lignatte	route et habitat proche, vue depuis est	**Projet à environ 2,4 km dans l'alignement et le prolongement sud du parc existant de Villeneuve Vergné, en arrière-plan de la trame arborée de la plaine.**	**Modéré à faible**	E1	2410	E3	2541	rapproché	429019	6558420	51	27/09/2023 10:55
13	La Croix Comtesse	route et habitat proche, vue depuis est	**Projet à environ 3 km dans l'alignement et le prolongement sud du parc existant de Villeneuve Vergné, en arrière-plan du bâti et des arbres du lieu-dit La Lignatte.**	**Modéré à faible**	E1	2925	E3	3349	rapproché	429583	6559170	54	27/09/2023 14:53
14	RD107 sortie Ouest Loulay	route et habitat proche, vue depuis sud est	**Projet à environ 2,4 km regroupé et en avant-plan du parc existant de Migré.**	**Modéré à faible**	E3	2347	E1	3486	rapproché	427837	6555660	64	26/09/2023 10:57
15	Sud Lozay	route et habitat proche, patrimoine covisibilité avec église MH de Lozay, vue depuis sud	**Projet à environ 3 km peu visible en arrière-plan de la trame arborée du bourg, pas de covisibilité directe avec l'église.**	**Très faible**	E3	3023	E1	4271	rapproché	425511	6554832	74	04/02/2025 14:22
16	Place église lozay	habitat proche et patrimoine église MH de Lozay, vue depuis sud	**Projet à environ 2,5 km très peu visible (pales d'une éolienne).**	**Négligeable**	E3	2512	E1	3773	rapproché	425787	6555275	67	04/07/2025 08:23

N° photomontage	Localisation du photomontage	Objectif	Projet	Impact du projet	Eolienne la plus proche	Distance à l'éolienne la plus proche (m)	Eolienne la plus éloignée	Distance à l'éolienne la plus éloignée (m)	Périmètre d'étude	X en Lambert 93	Y en Lambert 93	Altitude (m)	Date de prise de vue
17	Sortie Nord Lozay	route et habitat proche, vue depuis sud	**Projet à environ 2,1 km regroupé et en avant-plan du parc existant de Villeneuve Vergné**	**Modéré à faible**	E3	2141	E1	3411	rapproché	425983	6555602	54	04/02/2025 14:41
18	Courant	route et habitat proche, vue depuis sud-ouest	**Projet à environ 3,7 km regroupé et en avant-plan du parc existant de Villeneuve Vergné**	**Faible**	E3	3671	E1	4709	rapproché	423988	6555071	62	04/02/2025 14:52
19	La Flamancherie	habitat proche, vue depuis ouest	**Projet à environ 3 km dans le prolongement du parc existant de Villeneuve Vergné en étant plus proche projet en arrière-plan des arbres.**	**Faible**	E3	2934	E1	3318	rapproché	423666	6557528	31	04/02/2025 14:36
20	Marnay	route et habitat proche, vue depuis ouest	**Projet à environ 3,6 km dans le prolongement du parc existant de Villeneuve Vergné en étant plus proche dans la vue ouverte sur la plaine.**	**Faible**	E3	3637	E1	4034	rapproché	422976	6557316	31	04/02/2025 16:23
21	RD115 la Petite Tanière	route et habitat proche, vue depuis nord ouest	**Projet à environ 2,4 km dans le prolongement sud des parcs de Migré et de Villeneuve Vergné, en arrière-plan de la trame arborée de la plaine, avec d'autres parcs plus lointains au sud-est.**	**Modéré**	E1	2388	E3	3218	rapproché	424640	6560207	46	03/02/2025 17:23
22	RD115 la Grande Tanière	route et habitat proche, vue depuis nord ouest	**Projet à environ 3,4 km dans le prolongement sud des parcs de Migré et de Villeneuve Vergné dans la vue ouverte sur la plaine, avec d'autres parcs plus lointains au sud-est.**	**Modéré**	E1	3403	E3	3993	rapproché	423488	6560158	62	25/09/2023 17:48
23	RD120 Est St Félix	route et habitat proche, vue depuis nord ouest	**Projet à environ 4,5 km en arrière-plan des bois (lecture de pales et rotors), avec des parcs plus lointains en arrière-plan au sud-est.**	**Faible**	E1	4468	E3	5108	rapproché	422644	6560888	74	25/09/2023 18:51
24	Les Chaumes	habitat proche, vue depuis nord	**Projet à environ 2,2 km en arrière-plan des bois (rotors, pales) dans le prolongement du parc existant de Villeneuve Vergné en s'en distinguant.**	**Faible**	E1	2167	E3	3424	rapproché	426149	6561048	50	03/02/2025 16:45
25	RD210 Sud Grande Ville aux Moines	habitat proche, vue depuis nord	**Projet à environ 3,4 km très peu visible, masqué par les bois.**	**Négligeable à nul**	E1	3400	E3	4629	rapproché	425615	6562177	62	03/02/2025 18:54
26	Place église Villeneuve la Comtesse	habitat et patrimoine église MH, vue depuis nord-est	**Projet à environ 3,5 km non visible, masqué par le bâti.**	**Nul**	E1	3505	E3	4553	rapproché	429135	6561433	50	27/09/2023 11:34
27	Sortie Sud Villeneuve la Comtesse	route et habitat proche, vue depuis nord-est	**Projet à environ 3,2 km dans l'alignement et le prolongement sud du parc existant de Villeneuve Vergné, en arrière-plan du bâti et des bois qui limitent sa perception (rotor, pales, portions de pales - projet principalement lu par une éolienne)**	**Très faible**	E1	3190	E3	4085	rapproché	429346	6560675	52	04/02/2025 09:27
28	Nord château Villeneuve la Comtesse	vue depuis patrimoine et covisibilité, château MH, vue depuis nord-est	**Projet à environ 3 km non visible, masqué par la végétation et le bâti.**	**Nul**	E1	3155	E3	3983	rapproché	429447	6560435	53	04/07/2025 08:55
29	Proximité église St Etienne la Cigogne	habitat et patrimoine église MH, vue depuis nord-est	**Projet à environ 5 km dans le paysage ouvert de la plaine, en arrière-plan du parc existant de Villeneuve Vergné.**	**Faible**	E1	5153	E3	6285	rapproché	429644	6563150	62	27/09/2023 08:55
30	GRP Ouest forêt de Chizé	tourisme-randonnée, vue depuis nord-est	**Projet à environ 7 km dans l'alignement et le prolongement sud du parc existant de Villeneuve Vergné en arrière-plan des bois.**	**Très faible**	E1	7142	E3	8083	rapproché	432124	6563551	68	04/02/2025 09:07
31	Coivert	route et habitat, vue depuis est	**Projet à environ 6 km dans l'alignement et le prolongement sud du parc existant de Villeneuve Vergné dans la vue ouverte sur la plaine.**	**Faible**	E2	5891	E1	5913	rapproché	432499	6557966	34	04/02/2025 10:46
32	Eglise St Martial	patrimoine église MH, vue depuis est / sud est	**Projet très peu visible à environ 6 km (portions de pales d'une éolienne au travers des arbres)**	**Négligeable à nul**	E3	5995	E1	6486	rapproché	432237	6555620	60	04/02/2025 12:14
33	Eglise Dampierre sur Boutonne	patrimoine église MH, vue depuis est	**Projet à environ 9,6 km non visible, masqué par la végétation et le relief.**	**Nul**	E3	9641	E1	9674	rapproché	436237	6557526	46	04/02/2025 11:17
34	Eglise la Jarrie Audouin	habitat et patrimoine église MH, vue depuis le sud est	**Projet à environ 5,8 km non visible, masqué par la végétation et le bâti.**	**Nul**	E3	5794	E1	6768	rapproché	430477	6553350	77	05/02/2025 12:07

N° photomontage	Localisation du photomontage	Objectif	Projet	Impact du projet	Eolienne la plus proche	Distance à l'éolienne la plus proche (m)	Eolienne la plus éloignée	Distance à l'éolienne la plus éloignée (m)	Périmètre d'étude	X en Lambert 93	Y en Lambert 93	Altitude (m)	Date de prise de vue
35	RD150 Nord Essouvert	habitat et route, vue depuis sud	**Projet à environ 7,2 km non visible masqué par le relief et les bois**	**Nul**	E3	7209	E1	8464	rapproché	428078	6550598	51	04/02/2025 13:23
36	La Benâte	habitat et route, vue depuis sud	**Projet à environ 6 km, non visible masqué par le relief**	**Nul**	E3	5897	E1	7110	rapproché	424054	6552332	76	04/02/2025 14:00
37	Chapelle Ste Radegonde	patrimoine, vue depuis le sud ouest	**Projet à environ 4,8 km en arrière-plan des arbres de la plaine et dans le prolongement du parc de Villeneuve Vergné. Projet principalement lu par E3, avec les 2 autres éoliennes au travers des arbres.**	**Très faible**	E3	4785	E1	5701	rapproché	422766	6554786	61	04/02/2025 15:02
38	Ligueuil	route et habitat proche, vue depuis sud ouest	**Projet à environ 5,5 km dans le prolongement du parc existant de Villeneuve Vergné, en arrière-plan du talus bordant la route.**	**Très faible**	E3	5526	E1	6271	rapproché	421663	6555164	51	04/02/2025 15:18
39	St Martin de la Coudre	route et habitat proche, vue depuis ouest	**Projet à environ 4,7 km en arrière-plan de la trame arborée, principalement lu par E2. E1 et E3 au travers des arbres.**	**Très faible**	E3	4753	E1	4971	rapproché	421845	6557735	33	04/02/2025 18:07
40	Ouest St Félix	route, vue depuis ouest	**Projet à environ 7 km non visible masqué par le relief**	**Nul**	E1	7150	E3	7636	rapproché	419968	6561443	50	03/02/2025 17:42
41	Carrefour RD111-RD120 Est de Marsais	route et habitat, vue depuis nord ouest	**Projet à environ 6,7 km en arrière-plan des bois (lecture des pales) et du parc existant de Migré.**	**Très faible à négligeable**	E1	6717	E3	7844	rapproché	423421	6564825	59	25/08/2023 19:31
42	Doeuil sur le Mignon	habitat et patrimoine église MH, vue depuis nord	**Projet à environ 6,3 km entre les parcs de Villeneuve Vergné et de Migré en étant plus éloigné.**	**Très faible**	E1	6335	E3	7617	rapproché	426109	6565254	46	05/02/2025 17:24
43	Eglise Puyrolland	patrimoine tourisme, église MH, vue depuis sud ouest	**Projet à environ 10,3 km dans le prolongement du parc existant de Villeneuve Vergné dans le paysage ouvert de la plaine au nord-est (hors du panorama vers l'ouest sur les marais de la Trézence).**	**Faible**	E3	10302	E1	10875	rapproché	416918	6554126	56	27/09/2023 17:43
44	Moulin Rimbault	patrimoine tourisme, vue depuis nord est	**Projet à environ 12,5 km en arrière-plan et groupé avec le parc de Villeneuve Vergné, tous deux en arrière-plan du parc de la Minée les Fougères dans la vue ouverte sur la plaine.**	**Très faible**	E1	12538	E3	13696	éloigné	433097	6569708	87	27/09/2023 12:22
45	RD133 Est Aulnay	route, patrimoine, covisibilité avec église MH-Unesco, vue depuis sud est	**Projet à environ 17 km très peu visible en arrière-plan des arbres (portions de pales d'une éolienne), hors de l'axe visuel sur l'église.**	**Négligeable**	E3	16966	E1	17421	éloigné	442366	6551392	57	26/09/2023 09:31
46	Sud Aulnay	route-habitat-covisibilité avec église MH-Unesco, vue depuis sud est	**Projet à environ 14,3 km dans l'ensemble éolien existant de la plaine dans le nord-ouest de cette vue ouverte, hors de l'axe visuel sur Aulnay et son église.**	**Faible à très faible**	E3	14341	E1	14873	éloigné	439586	6551574	76	04/07/2025 07:31
47	St Jean d'Angély-panorama depuis clocher abbaye	patrimoine tourisme église MH-Unesco, vue depuis sud	**Projet à environ 13,4 km non visible masqué par le relief**	**Nul**	E3	13356	E1	14644	éloigné	427136	6544308	43	29/09/2023 17:40
48	Entrée sud St Jean Angély	patrimoine covisibilité avec église MH-Unesco, vue depuis sud	**Projet à environ 15 km non visible masqué par le relief**	**Nul**	E3	14879	E1	16169	éloigné	426779	6542775	28	26/09/2023 18:19
49	D739e Sud St Jean Angély	patrimoine-route-vue depuis sud covisibilité avec église MH-Unesco, vue depuis sud	**Projet à environ 14 km très peu visible (portions de pales) masqué par le relief**	**Négligeable**	E3	14021	E1	15314	éloigné	425690	6543661	29	27/09/2023 10:21
50	Tonnay Boutonne	route et habitat - vue lointaine depuis sud ouest	**Projet à environ 17 km très peu visible sous l'effet du relief et de la végétation, groupé en arrière-plan du parc existant de Nachamps Courant.**	**Négligeable**	E3	17206	E1	18014	éloigné	412320	6548050	28	05/02/2025 14:29
51	Eglise St Laurent de la Barrière	patrimoine église MH, vue depuis ouest	**Projet à environ 13 km peu visible (pales, rotors) dans l'arrière-plan des parcs des Groies de Parançay et des Chênaies Hautes.**	**Très faible à négligeable**	E3	12942	E1	13326	éloigné	413914	6555077	23	05/02/2025 15:29
52	Eglise Breuil la Réorte	patrimoine église MH, vue depuis ouest	**Projet à environ 13,4 km non visible masqué par les bois**	Nul	E2	13356	E1	13405	éloigné	413265	6558652	52	05/02/2025 15:15
53	RD115 sortie Est Surgères	route-habitat-vue lontaine depuis ouest	**Projet à environ 16 km non distinguable masqué par le relief et la végétation**	Nul	E1	15870	E3	16198	éloigné	411378	6563199	38	27/09/2023 18:36
54	Sud la Rochenard	route et habitat - vue depuis nord	**Projet à environ 13,7 km dans l'ensemble éolien existant de la plaine dans cette vue ouverte**	**Très faible**	E1	13669	E3	14918	éloigné	423696	6572286	46	05/02/2025 16:55
55	Mauzé sur le Mignon	route-habitat-vue lontaine depuis nord ouest	**Projet à environ 16,7 km très peu visible, masqué par le relief et la végétation**	**Négligeable à nul**	E1	16687	E3	17678	éloigné	416342	6572053	22	05/02/2025 16:27

Tableau 2. Liste des photomontages

LOCALISATION DES PHOTOMONTAGES DANS LE PÉRIMÈTRE D'ÉTUDE IMMÉDIAT

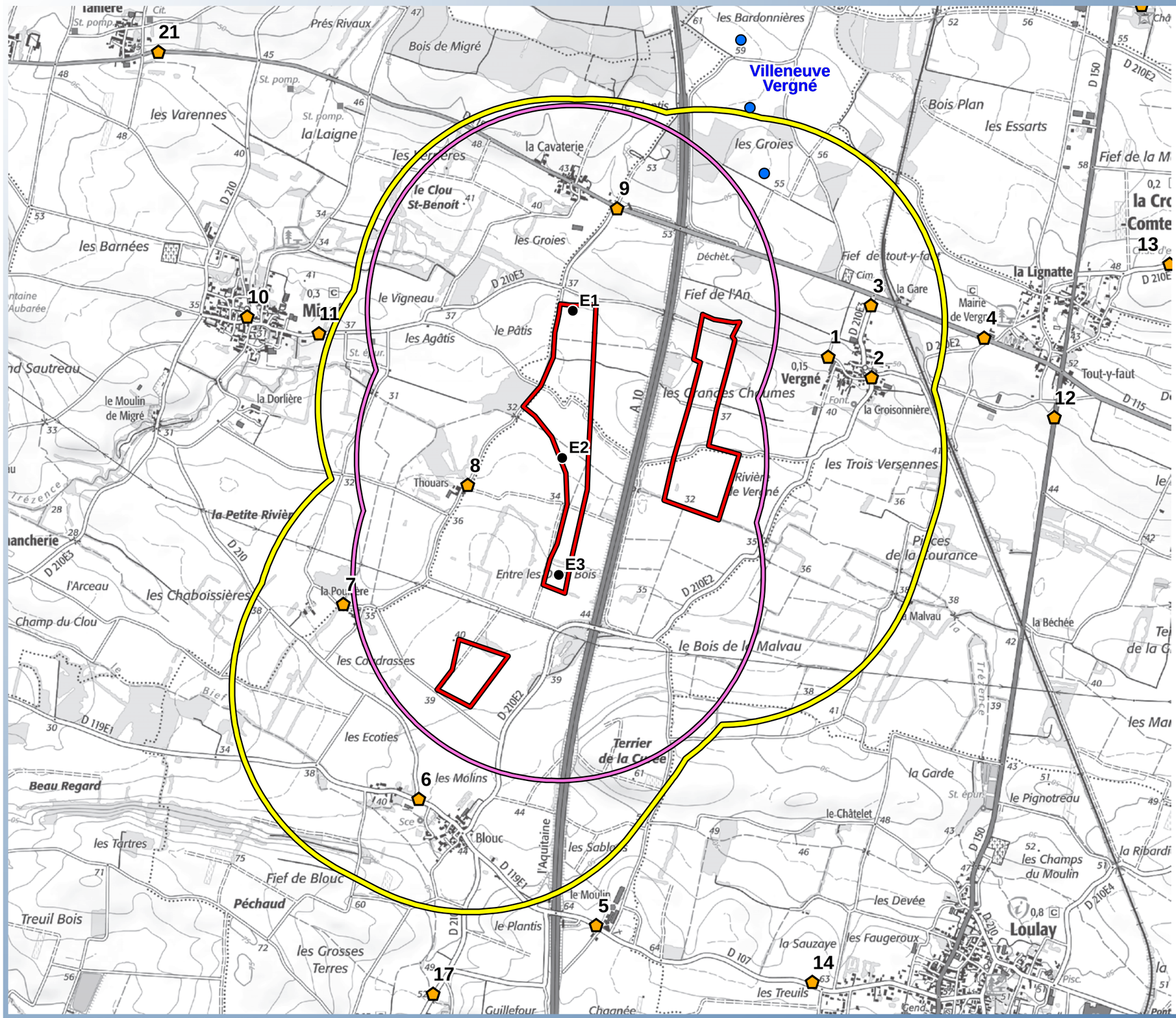

Sources : ETD, DREAL, Elicio, Scan25 ©IGN, 2025.

Carte 3. Localisation des photomontages dans le périmètre immédiat

LOCALISATION DES PHOTOMONTAGES DANS LE PÉRIMÈTRE D'ÉTUDE RAPPROCHÉ

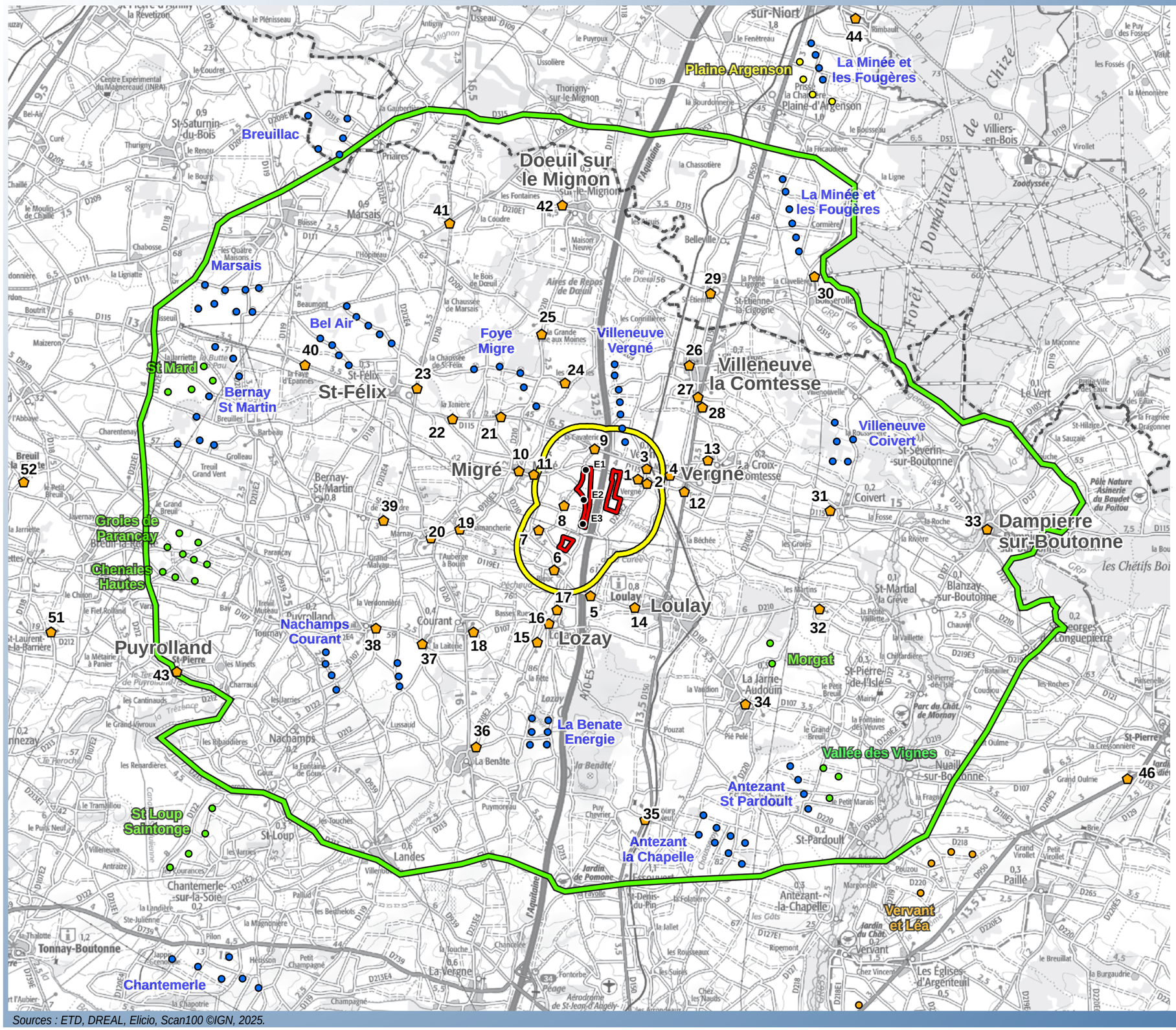

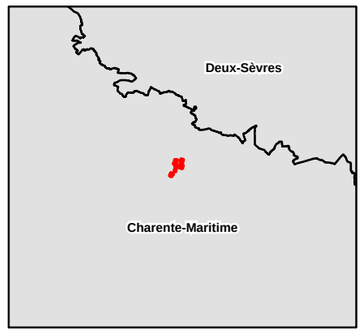

énergies et territoires développement

- Eoliennes du projet
- Photomontage et son numéro
- Zone d'implantation potentielle

Périmètres d'étude
- Immédiat
- Rapproché

- Limite départementale

Contexte éolien
- Parc construit
- Parc accordé
- Parc en instruction
- Parc en réinstruction

N

0 2 4

Kilomètres

Sources : ETD, DREAL, Elicio, Scan100 ©IGN, 2025.

Carte 4. Localisation des photomontages dans le périmètre rapproché

LOCALISATION DES PHOTOMONTAGES DANS LE PÉRIMÈTRE ÉLOIGNÉ

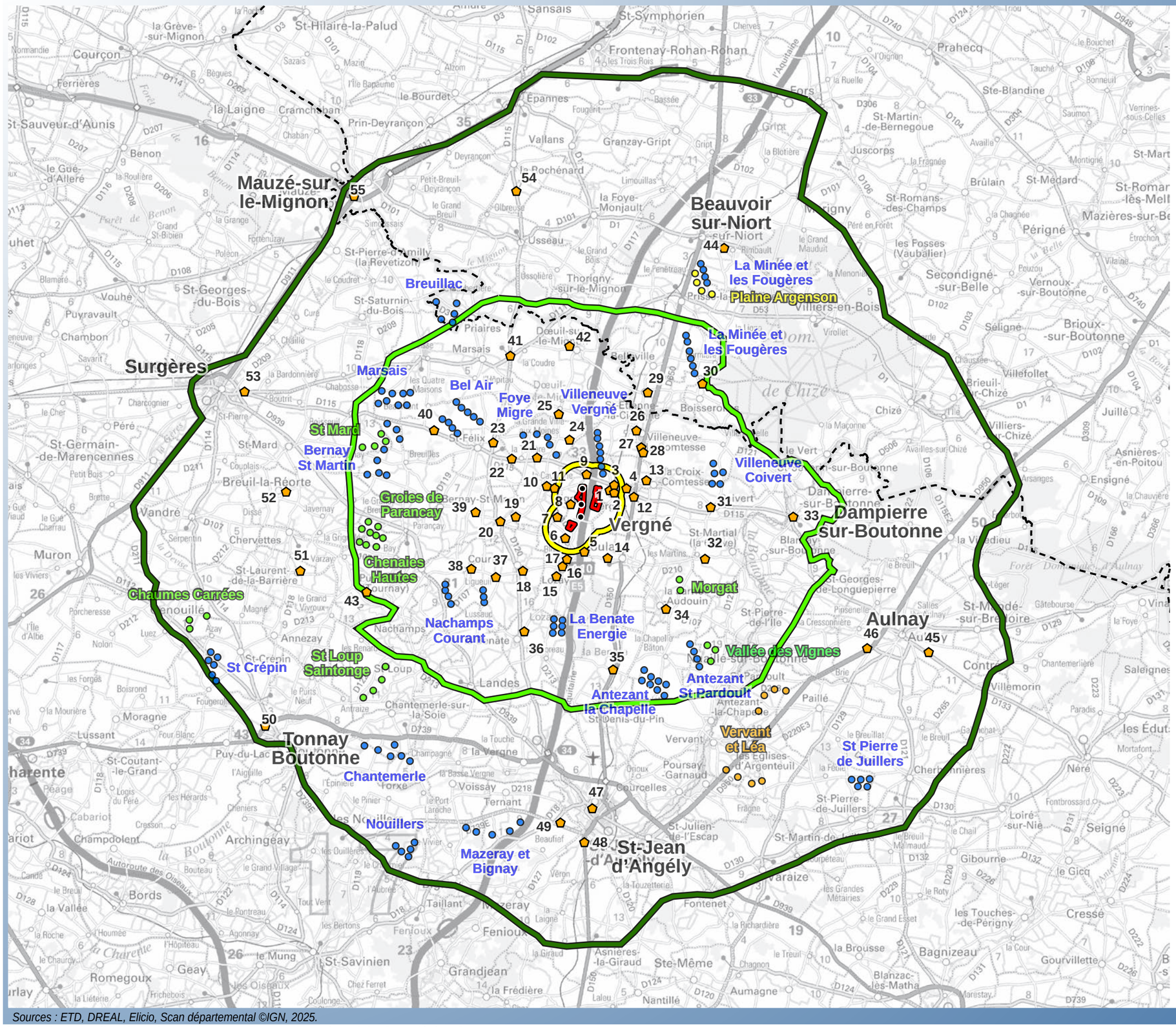

Sources : ETD, DREAL, Elicio, Scan départemental ©IGN, 2025.

Carte 5. Localisation des photomontages dans le périmètre éloigné

Carnet de photomontages du projet de parc éolien de la Trézence

Photomontages du projet

Photomontage n°1 depuis la sortie ouest de Vergné

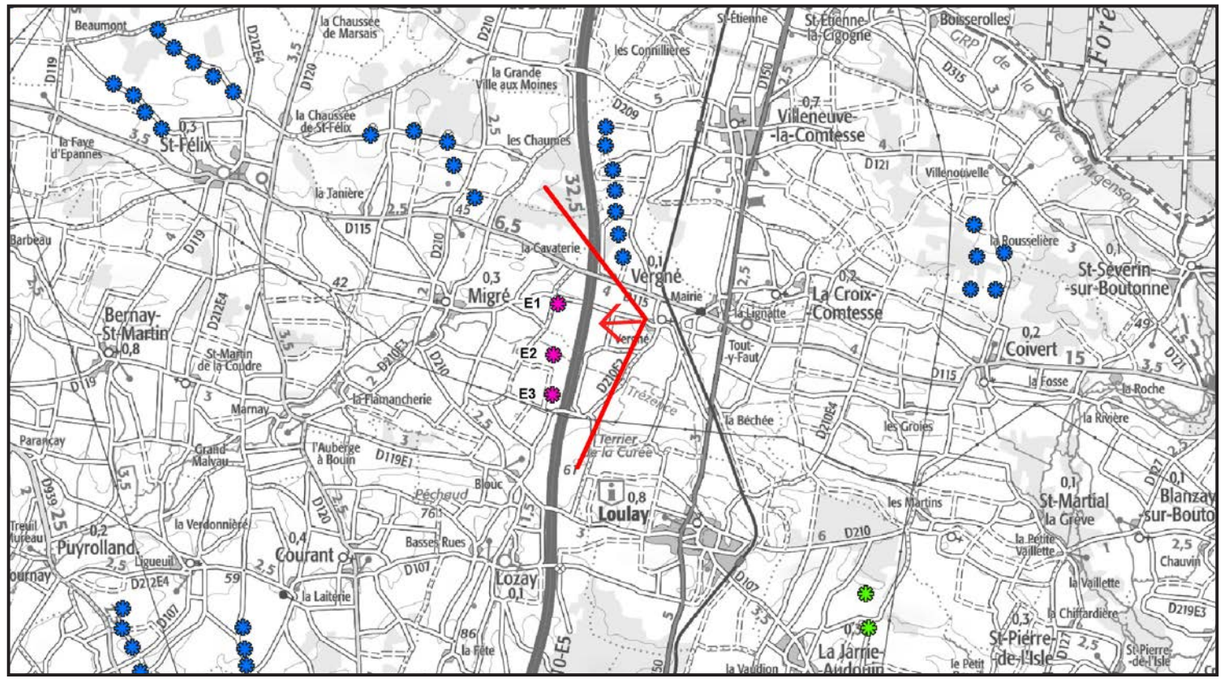

Carte de localisation du photomontage sur scan 100

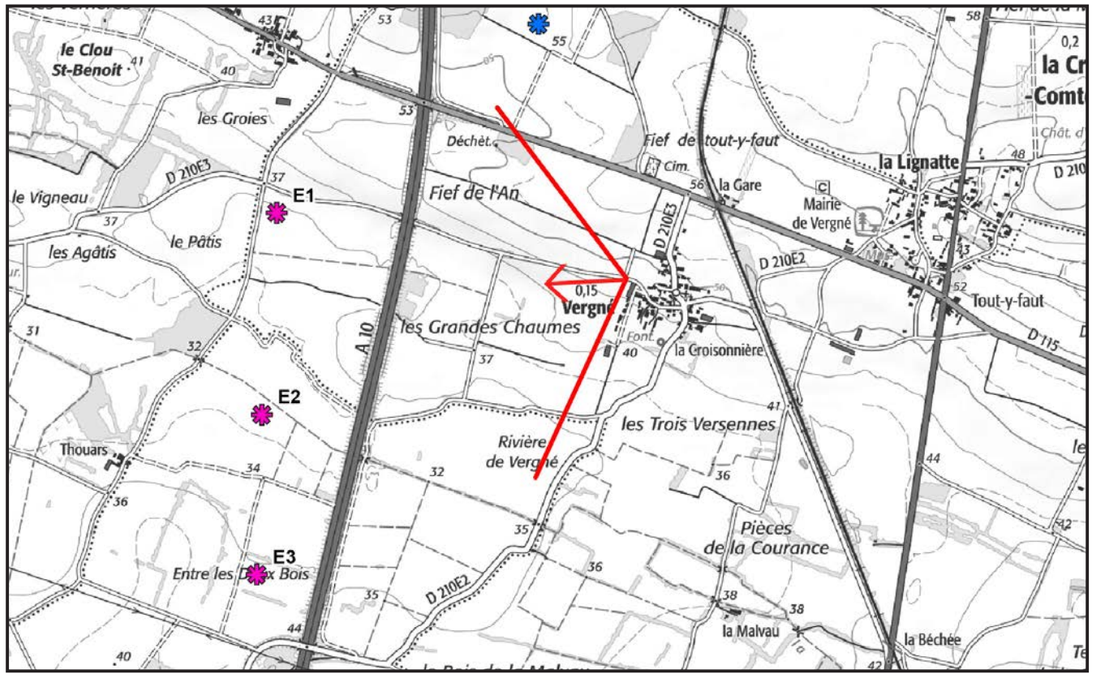

Carte de localisation du photomontage sur scan 25

Coordonnées (Lambert 93)	X	427915
	Y	6558716
Périmètre d'étude		Immédiat
Localisation par rapport au projet		est
Date et heure de la prise de vue		27/09/2023 10:39
Altitude de la prise de vue en m		49,4

Données projet :		Ce photomontage est réalisé en sortie ouest de Vergné sur la route locale reliant Vergné à Migré. Il a pour objectif d'illustrer les vues ouvertes depuis ce bourg proche présent dans l'est du périmètre immédiat. La vue est ouverte sur la plaine, découpée en plusieurs plans par les ondulations du relief et les bois. Le projet s'inscrit en plan intermédiaire à environ 1,3 km. Il se lit en une ligne de trois éoliennes et est ici perçu dans sa plus large emprise nord/sud dans cette vue depuis l'est. Les autres parcs éoliens présents dans cette vue vers l'ouest sont éloignés dans l'arrière-plan de la vue (> 10 km). Le parc de Migré se lit à environ 3 km au nord-ouest avec d'autres parcs en arrière-plan (> 7 km). Le projet ajoute alors un parc en vue proche à l'ouest de Vergné tout en étant ponctuel. Il est éloigné de Vergné par rapport à la zone d'implantation potentielle (pas d'éolienne dans l'est de la ZIP). Son emprise nord/sud est également diminuée par rapport à la zone d'implantation potentielle (pas d'éolienne dans le sud de la ZIP).
Nombre d'éoliennes visibles (projet de 3 éoliennes)	Toutes	
Distance à l'éolienne la plus proche	E1 : 1 269 m	
Distance à l'éolienne la plus éloignée	E3 : 1 693 m	
Niveau d'impact du projet		**Modéré**

1-Vue panoramique de l'état initial dans un angle de 120° (parcs existants et accordés visibles)



2-Vue panoramique avec les silhouettes des parcs éoliens dans un angle de 120° (projet + tous les parcs existants, accordés et en instruction)



3-Vue panoramique du photomontage du projet dans un angle de 120° (projet + parcs existants, accordés et en instruction visibles)





Perception terrain du photomontage du projet (projet + parcs existants, accordés et en instruction visibles) - Image 1/3
Image dans un angle de 40° sur un format A3 paysage à lire à une distance de 56 cm pour conserver la perception terrain



Perception terrain du photomontage du projet (projet + parcs existants, accordés et en instruction visibles) - Image 2/3
Image dans un angle de 40° sur un format A3 paysage à lire à une distance de 56 cm pour conserver la perception terrain



Perception terrain du photomontage du projet (projet + parcs existants, accordés et en instruction visibles) **- Image 3/3**
Image dans un angle de 40° sur un format A3 paysage à lire à une distance de 56 cm pour conserver la perception terrain

Photomontage n°2 depuis le centre bourg de Vergné

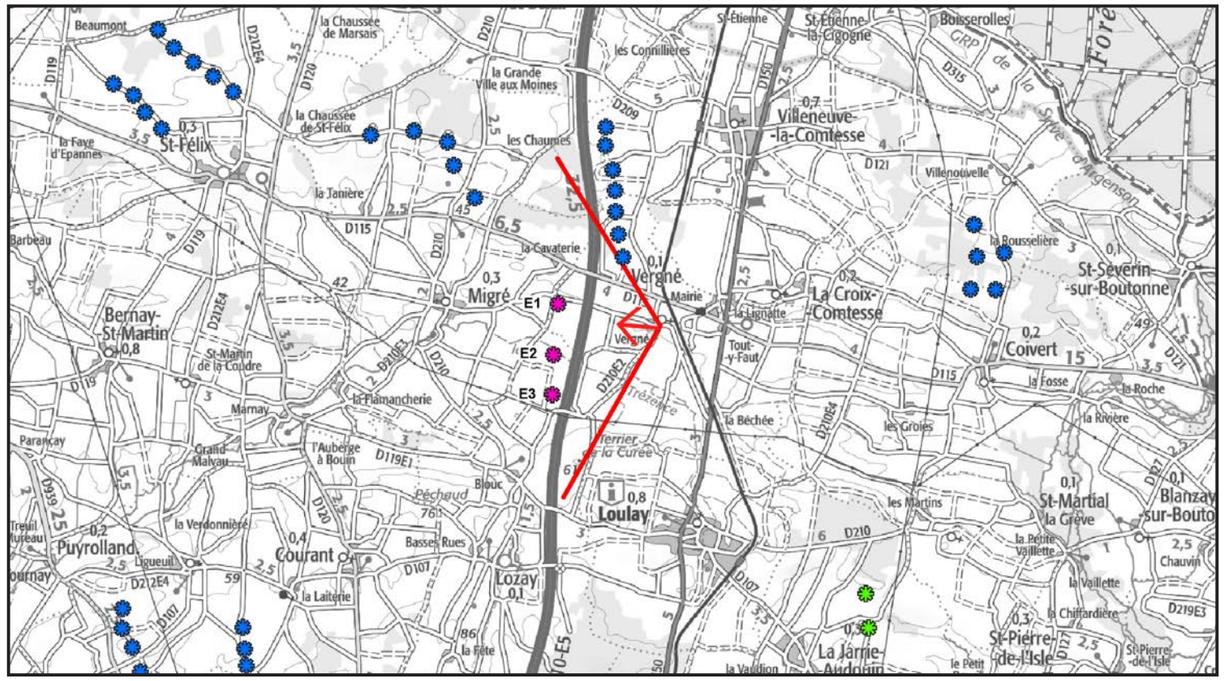

Carte de localisation du photomontage sur scan 100

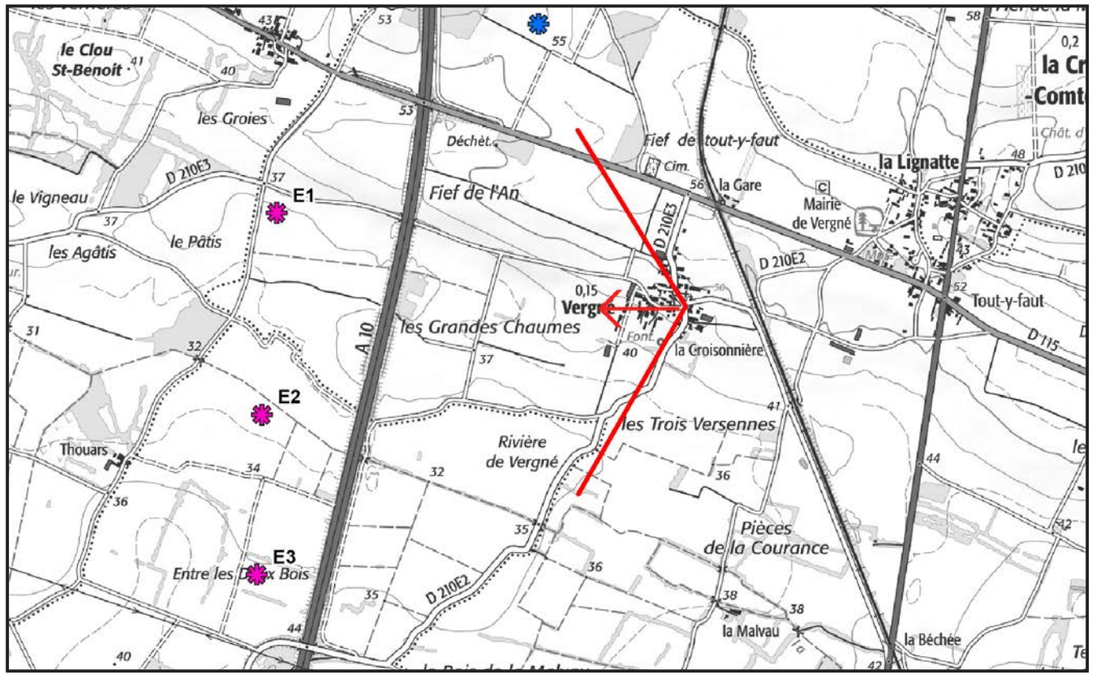

Carte de localisation du photomontage sur scan 25

Coordonnées (Lambert 93)	X	428126
	Y	6558615
Périmètre d'étude		Immédiat
Localisation par rapport au projet		est
Date et heure de la prise de vue		27/09/2023 15:29
Altitude de la prise de vue en m		48,1

Données projet :		Ce photomontage est réalisé dans Vergné dans la rue principale RD210E2 au niveau du carrefour de l'église. Il a pour objectif d'illustrer les vues depuis ce bourg proche présent dans l'est du périmètre immédiat. Le projet localisé à environ 1,5 km n'est pas visible masqué par le bâti du bourg. Il est en effet éloigné de Vergné par rapport à la zone d'implantation potentielle (pas d'éolienne dans l'est de la ZIP). Ce photomontage rend compte du rôle visuel du bâti y compris depuis les bourgs proches.
Nombre d'éoliennes visibles (projet de 3 éoliennes)	Aucune	
Distance à l'éolienne la plus proche	E1 : 1 496 m	
Distance à l'éolienne la plus éloignée	E3 : 1 806 m	
Niveau d'impact du projet		**Nul**

1-Vue panoramique de l'état initial dans un angle de 120° (parcs existants et accordés visibles)



2-Vue panoramique avec les silhouettes des parcs éoliens dans un angle de 120° (projet + tous les parcs existants, accordés et en instruction)



3-Vue panoramique du photomontage du projet dans un angle de 120° (projet + parcs existants, accordés et en instruction visibles)



projet non visible



Perception terrain du photomontage du projet (projet + parcs existants, accordés et en instruction visibles) - Image 1/3
Image dans un angle de 40° sur un format A3 paysage à lire à une distance de 56 cm pour conserver la perception terrain

projet non visible



Perception terrain du photomontage du projet (projet + parcs existants, accordés et en instruction visibles) - Image 2/3
Image dans un angle de 40° sur un format A3 paysage à lire à une distance de 56 cm pour conserver la perception terrain



Perception terrain du photomontage du projet (projet + parcs existants, accordés et en instruction visibles) **- Image 3/3**
Image dans un angle de 40° sur un format A3 paysage à lire à une distance de 56 cm pour conserver la perception terrain

Photomontage n°3 depuis l'entrée Nord de Vergné

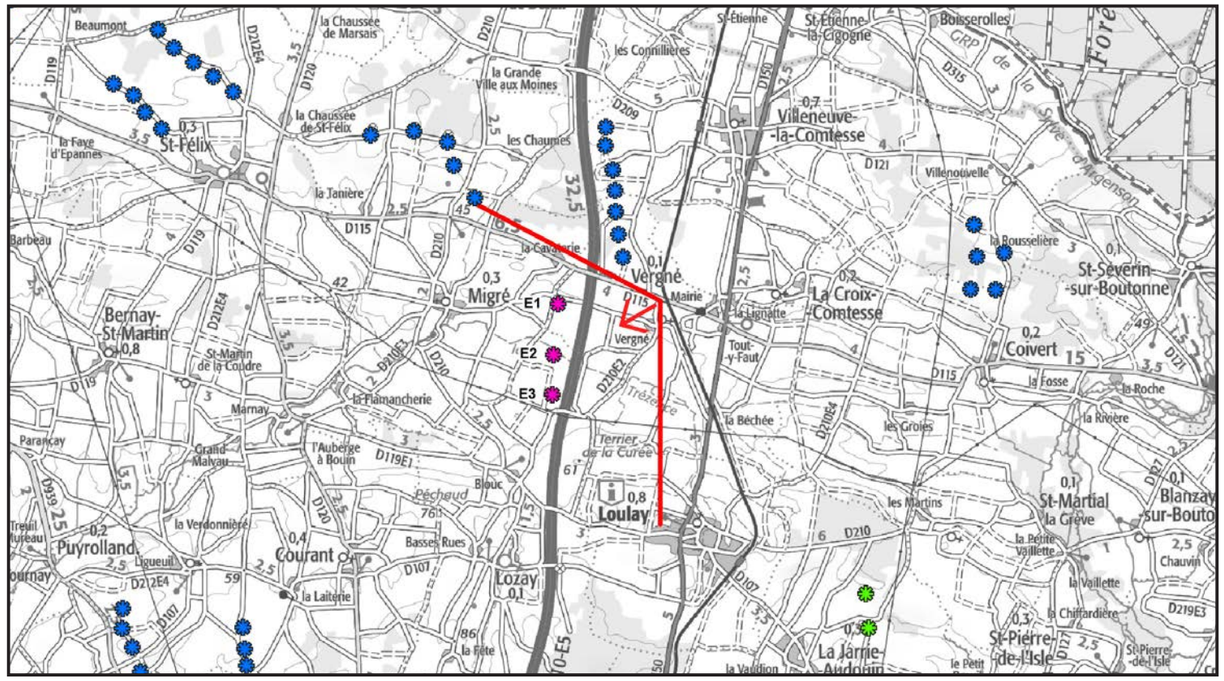

Carte de localisation du photomontage sur scan 100

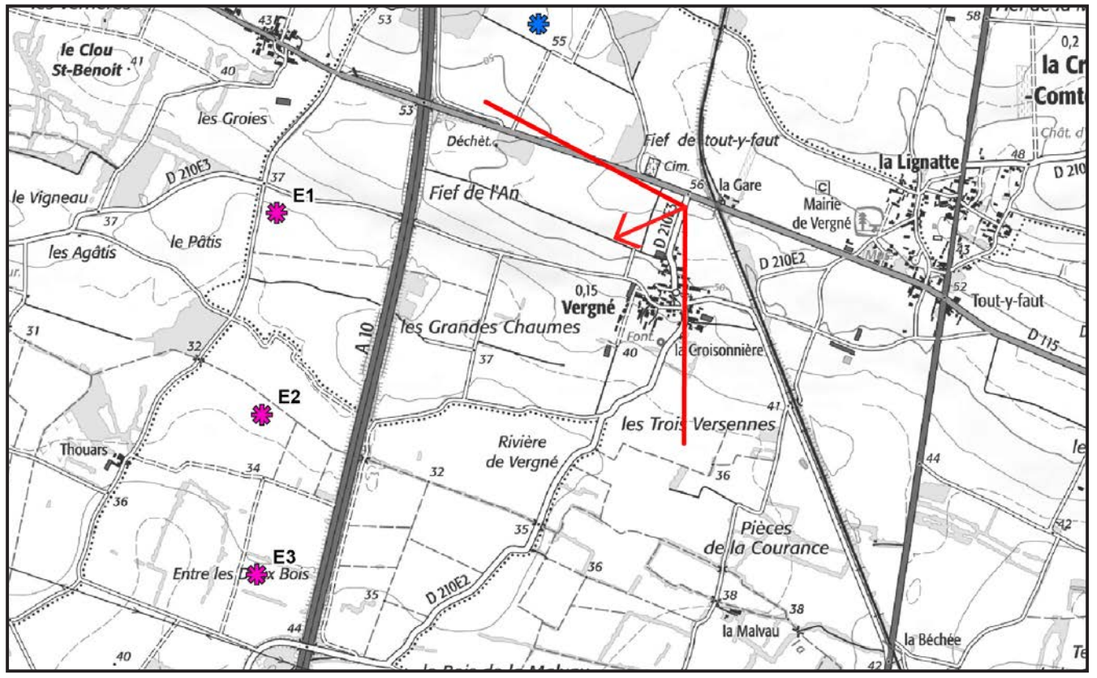

Carte de localisation du photomontage sur scan 25

Coordonnées (Lambert 93)	X	428124
	Y	6558968
Périmètre d'étude		Immédiat
Localisation par rapport au projet		nord-est
Date et heure de la prise de vue		04/02/2024 10:02
Altitude de la prise de vue en m		56,8

Données projet :		Ce photomontage est réalisé depuis l'entrée nord de Vergné sur la RD2103 qui se rattache à la RD115 pour desservir le bourg. Il a pour objectif d'illustrer les vues ouvertes depuis ce bourg proche présent dans l'est du périmètre immédiat. Depuis ce point réalisé dans le haut du bourg, la vue est ouverte sur la plaine, découpée en plusieurs plans par les ondulations du relief et les bois. Le projet s'inscrit en plan intermédiaire à environ 1,4 km. Il se lit en une ligne de trois éoliennes et est ici perçu dans sa plus large emprise nord/sud dans cette vue depuis l'est. Les autres parcs éoliens sont éloignés dans l'arrière-plan de cette vue vers l'ouest, atténuant les effets cumulés. Le projet ajoute alors un parc en vue proche à l'ouest de Vergné tout en étant ponctuel. Il est éloigné de Vergné par rapport à la zone d'implantation potentielle (pas d'éolienne dans l'est de la ZIP). Son emprise nord/sud est également diminuée par rapport à la zone d'implantation potentielle (pas d'éolienne dans le sud de la ZIP).
Nombre d'éoliennes visibles (projet de 3 éoliennes)	Toutes	
Distance à l'éolienne la plus proche	E1 : 1 457 m	
Distance à l'éolienne la plus éloignée	E3 : 2 015 m	
Niveau d'impact du projet		**Modéré**

1-Vue panoramique de l'état initial dans un angle de 120° (parcs existants et accordés visibles)



2-Vue panoramique avec les silhouettes des parcs éoliens dans un angle de 120° (projet + tous les parcs existants, accordés et en instruction)



3-Vue panoramique du photomontage du projet dans un angle de 120° (projet + parcs existants, accordés et en instruction visibles)

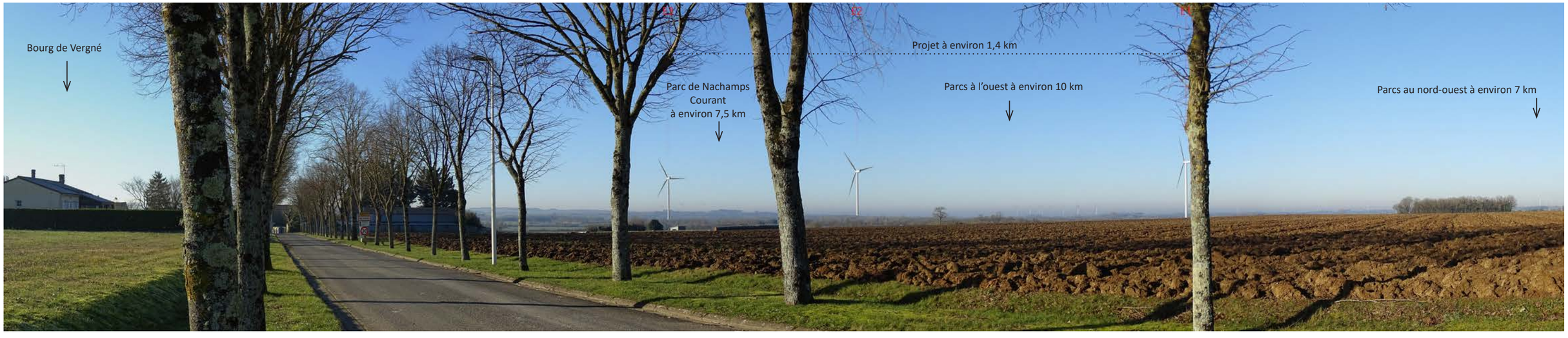



Perception terrain du photomontage du projet (projet + parcs existants, accordés et en instruction visibles) - Image 1/3
Image dans un angle de 40° sur un format A3 paysage à lire à une distance de 56 cm pour conserver la perception terrain



Perception terrain du photomontage du projet (projet + parcs existants, accordés et en instruction visibles) - **Image 2/3**
Image dans un angle de 40° sur un format A3 paysage à lire à une distance de 56 cm pour conserver la perception terrain



Perception terrain du photomontage du projet (projet + parcs existants, accordés et en instruction visibles) - Image 3/3
Image dans un angle de 40° sur un format A3 paysage à lire à une distance de 56 cm pour conserver la perception terrain

Photomontage n°4 depuis la RD115 à la mairie de Vergné

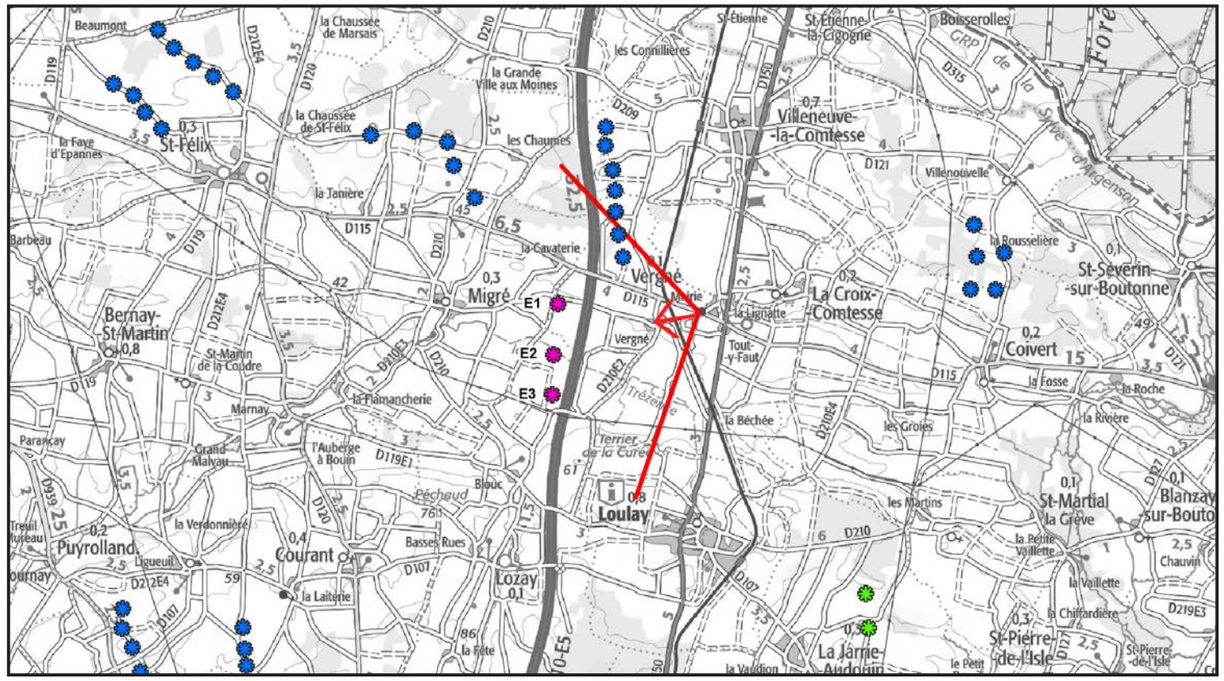

Carte de localisation du photomontage sur scan 100

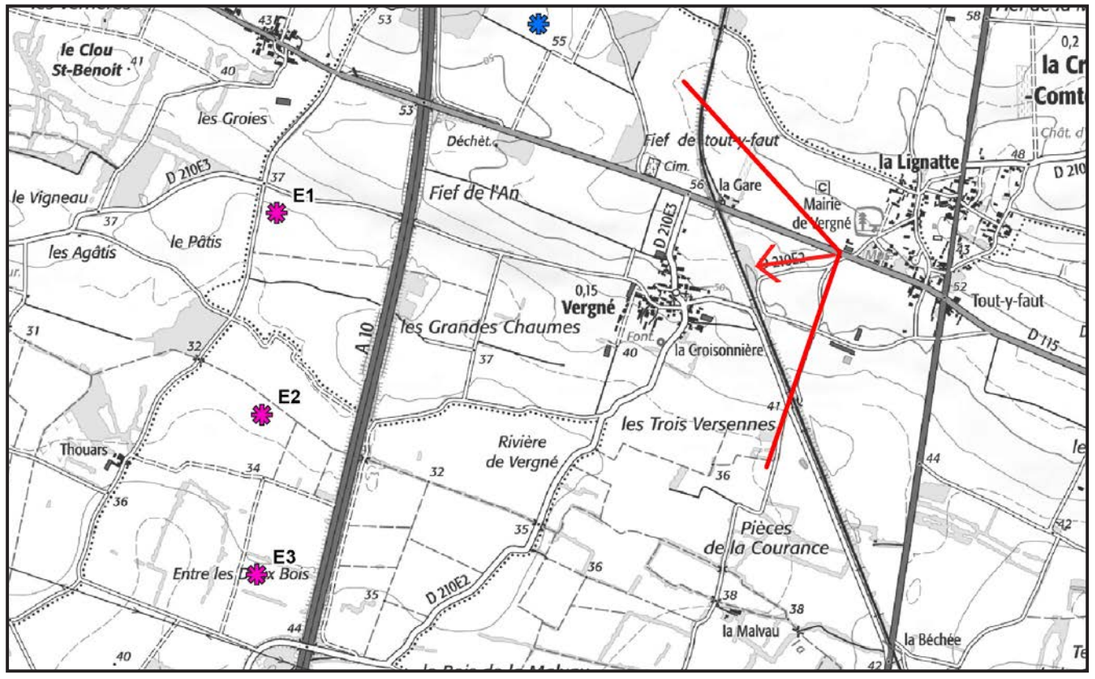

Carte de localisation du photomontage sur scan 25

Coordonnées (Lambert 93)	X	428676
	Y	6558809
Périmètre d'étude		Rapproché
Localisation par rapport au projet		est
Date et heure de la prise de vue		27/09/2023 10:08
Altitude de la prise de vue en m		55,8

Données projet :		Ce photomontage est réalisé sur la RD115 à la sortie ouest du hameau de La Lignatte au niveau de la mairie de Vergné (mairie et musée de l'école). Il a pour objectif d'illustrer les vues depuis la mairie, depuis ce hameau et depuis la RD115 dans le nord-est du périmètre rapproché. La vue est cadrée par les haies et les bois qui dessinent un arrière-plan proche. Le projet s'inscrit en arrière-plan de la trame arborée (lecture des rotors) à environ 2 km. Il vient dans le prolongement sud et dans l'alignement du parc existant de Villeneuve Vergné présent à environ 1,3 km. Le projet est ici lu dans sa plus large emprise nord/sud, augmentant l'angle du parc existant, tout en restant ponctuel et reprenant la géométrie en ligne de ce parc. Il ajoute trois éoliennes en vue proche et à proximité du parc existant de Villeneuve Vergné en conservant une respiration entre les deux (interdistance d'environ 1 km). Le parc de Migré est plus éloigné à environ 3,6 km en arrière-plan du bois au nord-ouest (pales au-dessus du bois). Les autres parcs compris dans cette vue vers l'ouest et plus éloignés sont peu visibles ou masqués par la végétation, ce qui limite les effets cumulés éoliens. Le projet est reculé de ce hameau par rapport à la zone d'implantation potentielle (pas d'éolienne dans l'est de la ZIP). L'échelle des éoliennes du projet est atténuée par la distance d'environ 3 km, et elle est comparable à celle des éoliennes de Villeneuve-Vergné. Le projet et ce parc forment un ensemble cohérent.
Nombre d'éoliennes visibles (projet de 3 éoliennes)	Toutes	
Distance à l'éolienne la plus proche	E1 : 2 014 m	
Distance à l'éolienne la plus éloignée	E3 : 2 379 m	
Niveau d'impact du projet		**Modéré à faible**

1-Vue panoramique de l'état initial dans un angle de 120° (parcs existants et accordés visibles)



2-Vue panoramique avec les silhouettes des parcs éoliens dans un angle de 120° (projet + tous les parcs existants, accordés et en instruction)



3-Vue panoramique du photomontage du projet dans un angle de 120° (projet + parcs existants, accordés et en instruction visibles)



Perception terrain du photomontage du projet (projet + parcs existants, accordés et en instruction visibles) **- Image 1/3**
Image dans un angle de 40° sur un format A3 paysage à lire à une distance de 56 cm pour conserver la perception terrain



Perception terrain du photomontage du projet (projet + parcs existants, accordés et en instruction visibles) - Image 2/3
Image dans un angle de 40° sur un format A3 paysage à lire à une distance de 56 cm pour conserver la perception terrain



Perception terrain du photomontage du projet (projet + parcs existants, accordés et en instruction visibles) **- Image 3/3**
Image dans un angle de 40° sur un format A3 paysage à lire à une distance de 56 cm pour conserver la perception terrain

Photomontage n°5 depuis la RD107 à proximité de l'A10 au lieu-dit le Moulin

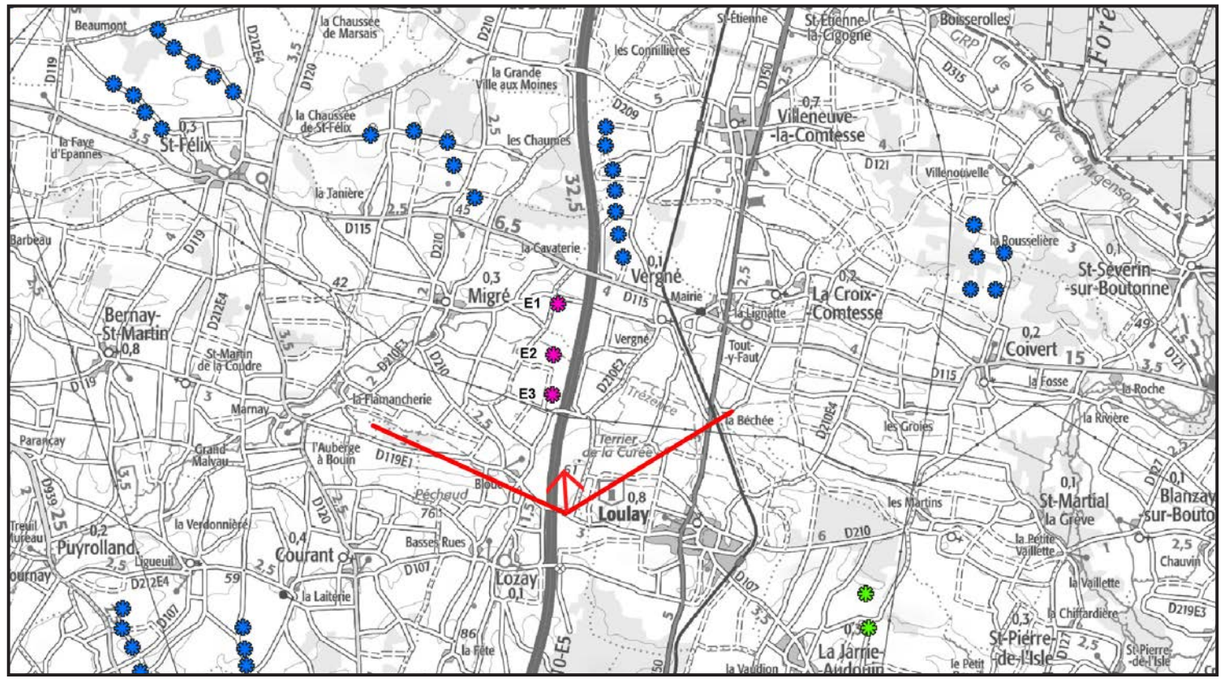

Carte de localisation du photomontage sur scan 100

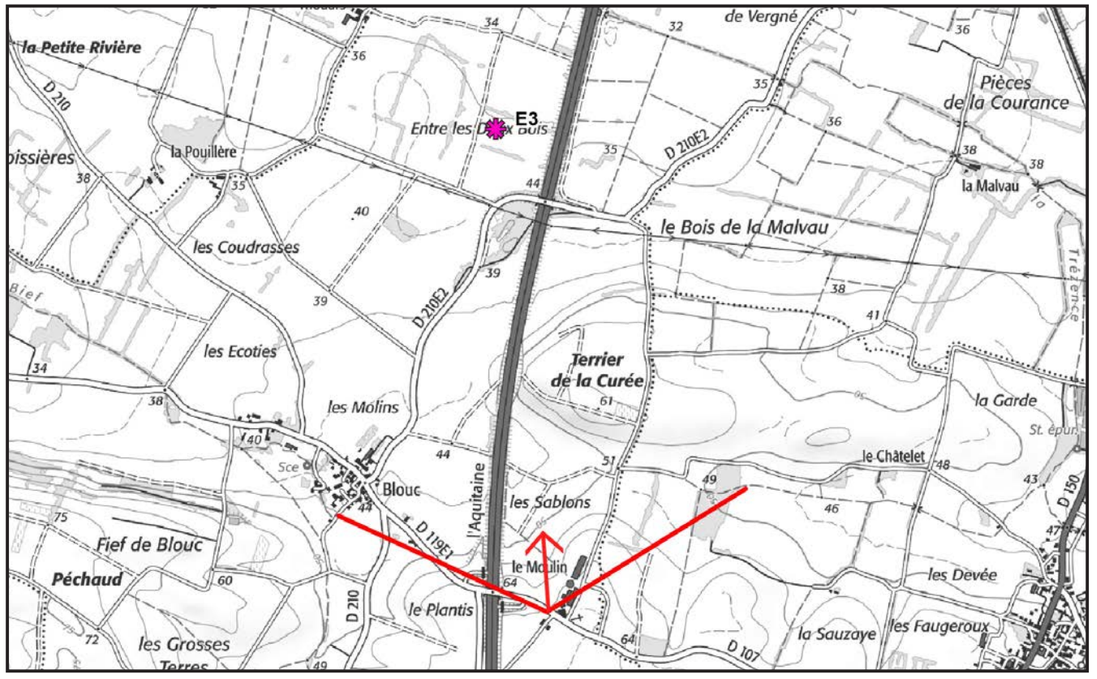

Carte de localisation du photomontage sur scan 25

Coordonnées (Lambert 93)	X	426780
	Y	6555938
Périmètre d'étude		Rapproché
Localisation par rapport au projet		sud
Date et heure de la prise de vue		26/09/2023 15:07
Altitude de la prise de vue en m		67,3

Données projet :		Ce photomontage est réalisé depuis la RD107 à proximité de l'autoroute A10 au sud du projet au niveau du silo agricole du Moulin. Il a pour objectif d'illustrer les vues depuis le sud dans le périmètre rapproché depuis cette route. La vue est ouverte sur la plaine, découpée en plans par les ondulations du relief et les bois. Le projet se lit dans le paysage éolien existant, ici en vue proche à environ 1,7 km. Dans cette vue depuis le sud, il crée un nouveau groupe de 3 éoliennes entre les parcs existants de Migré au nord-ouest et de Villeneuve Vergné au nord-est. La géométrie du projet dessine une ligne régulière sur le même principe d'implantation que le parc de Villeneuve Vergné. Il se lit en plan intermédiaire, avec la trame arborée le long de l'autoroute A10 en avant-plan et des bois en arrière-plan. L'autoroute A10 est encaissée et encadrée d'arbres, elle n'est pas visible. Les vues depuis l'autoroute sont par conséquent cadrées dans l'axe de la route et la perception du projet sera moindre.
Nombre d'éoliennes visibles (projet de 3 éoliennes)	Toutes	
Distance à l'éolienne la plus proche	E3 : 1 725 m	
Distance à l'éolienne la plus éloignée	E1 : 3 008 m	
Niveau d'impact du projet		**Modéré**

1-Vue panoramique de l’état initial dans un angle de 120° (parcs existants et accordés visibles)



2-Vue panoramique avec les silhouettes des parcs éoliens dans un angle de 120° (projet + tous les parcs existants, accordés et en instruction)



3-Vue panoramique du photomontage du projet dans un angle de 120° (projet + parcs existants, accordés et en instruction visibles)





Perception terrain du photomontage du projet (projet + parcs existants, accordés et en instruction visibles) - Image 1/3
Image dans un angle de 40° sur un format A3 paysage à lire à une distance de 56 cm pour conserver la perception terrain



Perception terrain du photomontage du projet (projet + parcs existants, accordés et en instruction visibles) - Image 2/3
Image dans un angle de 40° sur un format A3 paysage à lire à une distance de 56 cm pour conserver la perception terrain

Perception terrain du photomontage du projet (projet + parcs existants, accordés et en instruction visibles) - Image 3/3
Image dans un angle de 40° sur un format A3 paysage à lire à une distance de 56 cm pour conserver la perception terrain

Photomontage n°6 depuis la sortie ouest de Blouc

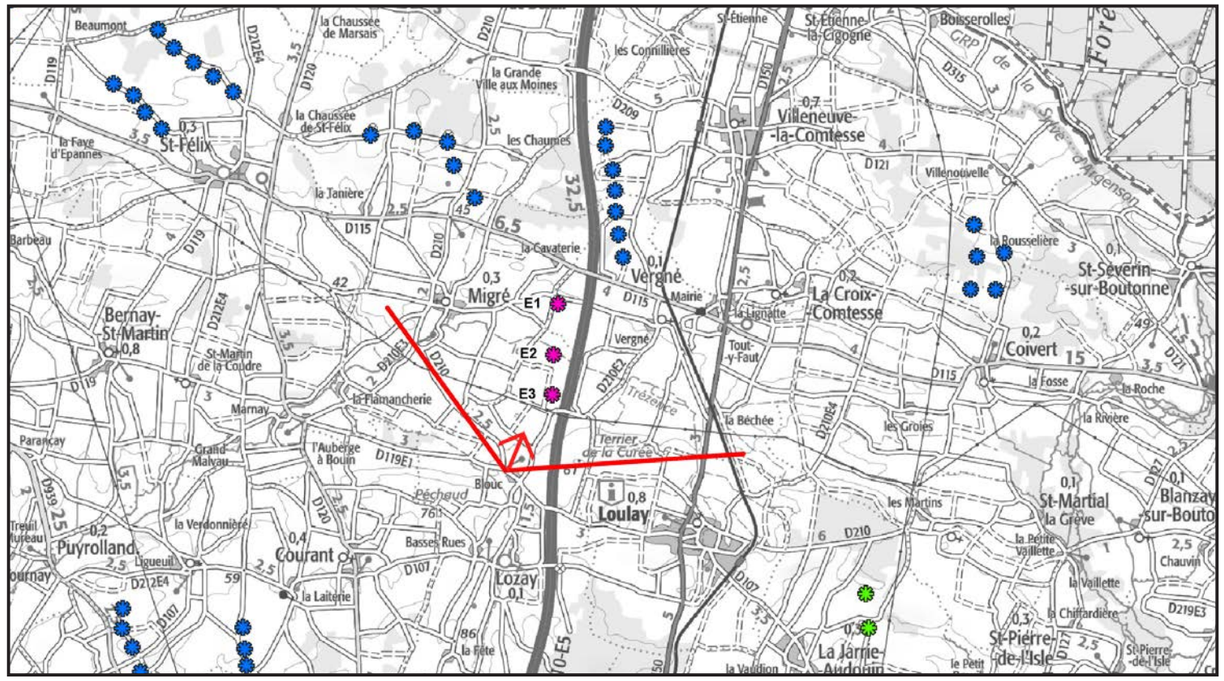

Carte de localisation du photomontage sur scan 100

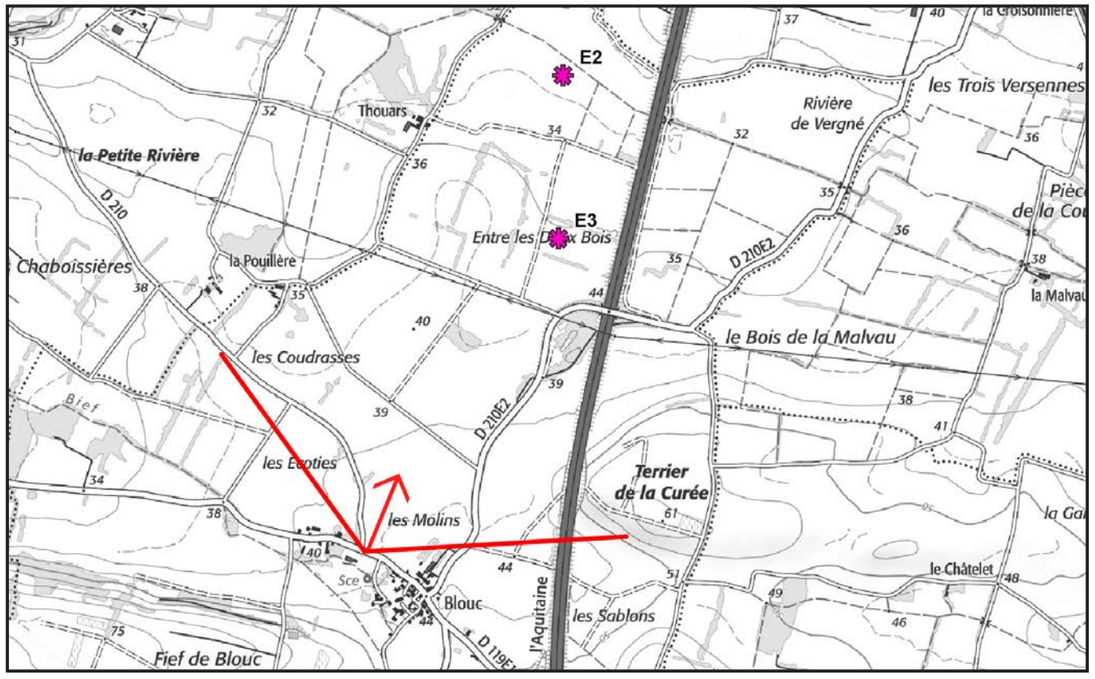

Carte de localisation du photomontage sur scan 25

Coordonnées (Lambert 93)	X	425914
	Y	6556555
Périmètre d'étude		Immédiat
Localisation par rapport au projet		sud
Date et heure de la prise de vue		26/09/2023 15:27
Altitude de la prise de vue en m		43,4

Données projet :		Ce photomontage est réalisé au carrefour des RD210 et RD119e1 à la sortie ouest du hameau de Blouc afin de préciser la lecture du projet depuis ce hameau et ces routes au sud dans le périmètre immédiat. La vue est ouverte, découpée en plans par la végétation arborée de la plaine qui dessine un horizon boisé. Le projet se lit à environ 1,3 km en formant une ligne de trois éoliennes venant dans l'avant-plan du parc existant de Villeneuve-Vergné dans cette vue depuis le sud. Il est également en arrière-plan des haies. Il ajoute alors des éoliennes plus proches, tout en étant dans le même axe visuel que ce parc existant avec lequel il se regroupe, limitant alors les effets cumulés éoliens. Le parc de la Minée et les Fougères est en arrière-plan du projet à environ 9,5 km. Le projet est reculé de Blouc d'environ 1,2 km (pas d'éolienne dans le sud de la zone d'implantation potentielle) et occupe un angle moindre que la zone d'implantation potentielle (pas d'éolienne dans l'est de la ZIP). Le projet est lu dans sa plus faible emprise est/ouest depuis cet habitat au sud. Ce photomontage illustre la localisation du projet en densification de l'angle éolien existant.
Nombre d'éoliennes visibles (projet de 3 éoliennes)	Toutes	
Distance à l'éolienne la plus proche	E3 : 1 293 m	
Distance à l'éolienne la plus éloignée	E1 : 2 505 m	
Niveau d'impact du projet		**Modéré**

1-Vue panoramique de l’état initial dans un angle de 120° (parcs existants et accordés visibles)



2-Vue panoramique avec les silhouettes des parcs éoliens dans un angle de 120° (projet + tous les parcs existants, accordés et en instruction)



3-Vue panoramique du photomontage du projet dans un angle de 120° (projet + parcs existants, accordés et en instruction visibles)





Perception terrain du photomontage du projet (projet + parcs existants, accordés et en instruction visibles) - **Image 1/3**
Image dans un angle de 40° sur un format A3 paysage à lire à une distance de 56 cm pour conserver la perception terrain



Perception terrain du photomontage du projet (projet + parcs existants, accordés et en instruction visibles) - Image 2/3
Image dans un angle de 40° sur un format A3 paysage à lire à une distance de 56 cm pour conserver la perception terrain



Perception terrain du photomontage du projet (projet + parcs existants, accordés et en instruction visibles) - **Image 3/3**
Image dans un angle de 40° sur un format A3 paysage à lire à une distance de 56 cm pour conserver la perception terrain

Photomontage n°7 depuis La Pouillère

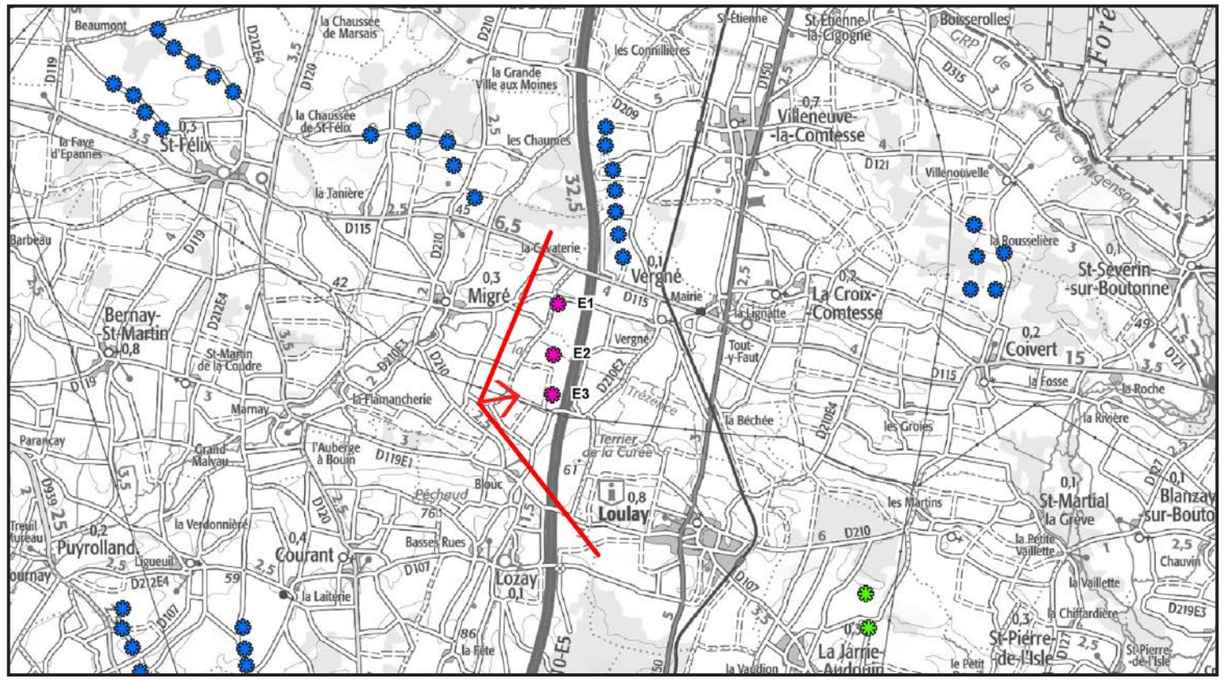

Carte de localisation du photomontage sur scan 100

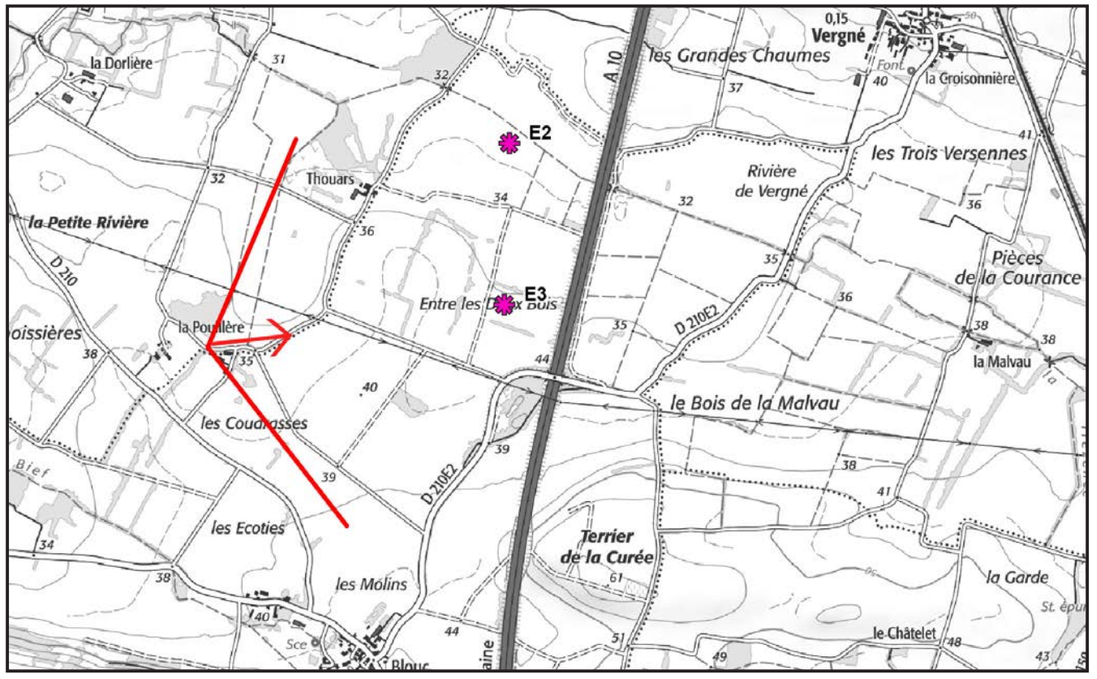

Carte de localisation du photomontage sur scan 25

Coordonnées (Lambert 93)	X	425544
	Y	6557507
Périmètre d'étude		Immédiat
Localisation par rapport au projet		sud-ouest
Date et heure de la prise de vue		26/09/2023 15:46
Altitude de la prise de vue en m		36,9

Données projet :		Ce photomontage est réalisé depuis le hameau de la Pouillère dans l'objectif d'illustrer les vues depuis cet habitat présent dans le sud-ouest du périmètre immédiat. La vue sur la plaine est cadrée par les haies et les bois qui forment un horizon boisé proche avec la ligne à haute-tension en avant-plan. Le projet se lit à environ 1 km en étant en arrière-plan de la ligne à haute-tension et des haies. Dans cette vue depuis le sud-ouest, le projet dessine une ligne de trois éoliennes venant parallèlement et au sud du parc existant de Villeneuve Vergné en étant plus proche. Les autres parcs éoliens compris dans cette vue vers l'est ne sont pas visibles ou très peu pour celui de Villeneuve Coivert, limitant les effets cumulés. Ce photomontage illustre l'ajout du projet en vue immédiate depuis ce hameau en venant dans l'angle occupé par le parc proche de Villeneuve-Vergné et en l'augmentant au sud. Le projet est en effet lu dans sa plus large emprise nord/sud qui a cependant été diminuée par l'absence d'éolienne dans le sud de la zone d'implantation potentielle. Cette localisation des éoliennes du projet permet également de s'éloigner d'environ 1 km du hameau de la Pouillère.
Nombre d'éoliennes visibles (projet de 3 éoliennes)	Toutes	
Distance à l'éolienne la plus proche	E3 : 1 063 m	
Distance à l'éolienne la plus éloignée	E1 : 1 824 m	
Niveau d'impact du projet		**Modéré**

1-Vue panoramique de l’état initial dans un angle de 120° (parcs existants et accordés visibles)



2-Vue panoramique avec les silhouettes des parcs éoliens dans un angle de 120° (projet + tous les parcs existants, accordés et en instruction)



3-Vue panoramique du photomontage du projet dans un angle de 120° (projet + parcs existants, accordés et en instruction visibles)





Perception terrain du photomontage du projet (projet + parcs existants, accordés et en instruction visibles) **- Image 1/3**
Image dans un angle de 40° sur un format A3 paysage à lire à une distance de 56 cm pour conserver la perception terrain



Perception terrain du photomontage du projet (projet + parcs existants, accordés et en instruction visibles) **- Image 2/3**
Image dans un angle de 40° sur un format A3 paysage à lire à une distance de 56 cm pour conserver la perception terrain

Perception terrain du photomontage du projet (projet + parcs existants, accordés et en instruction visibles) - Image 3/3
Image dans un angle de 40° sur un format A3 paysage à lire à une distance de 56 cm pour conserver la perception terrain

Photomontage n°8 depuis la sortie nord de Thouars

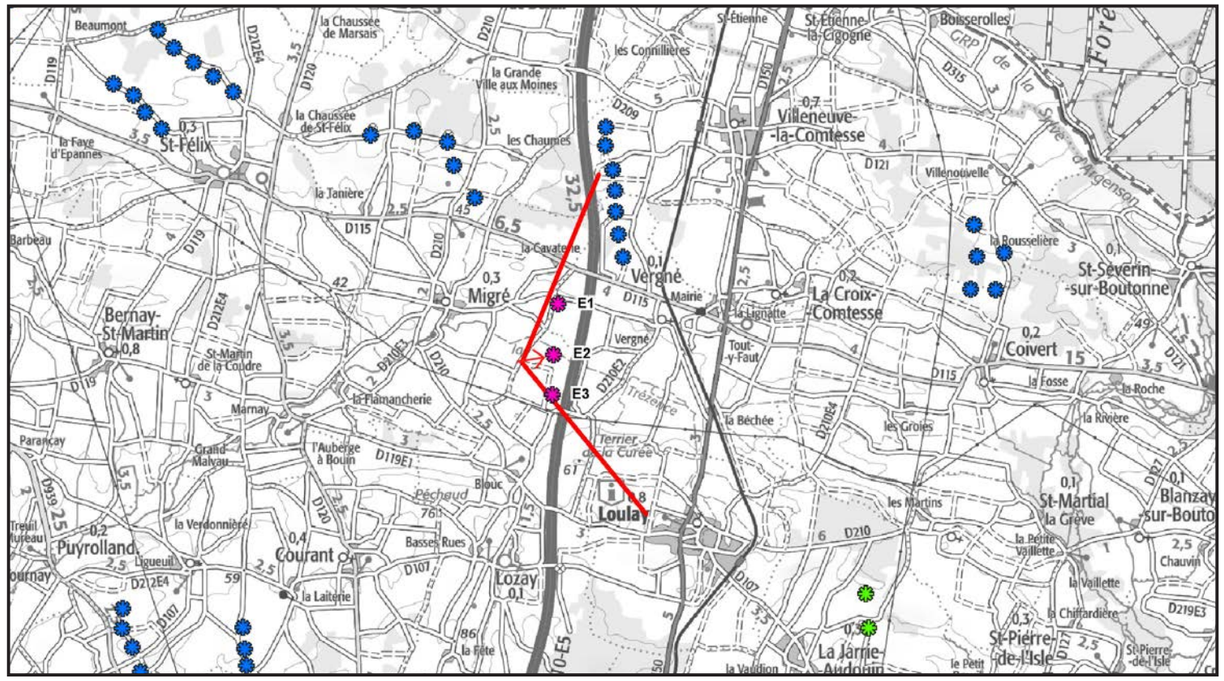

Carte de localisation du photomontage sur scan 100

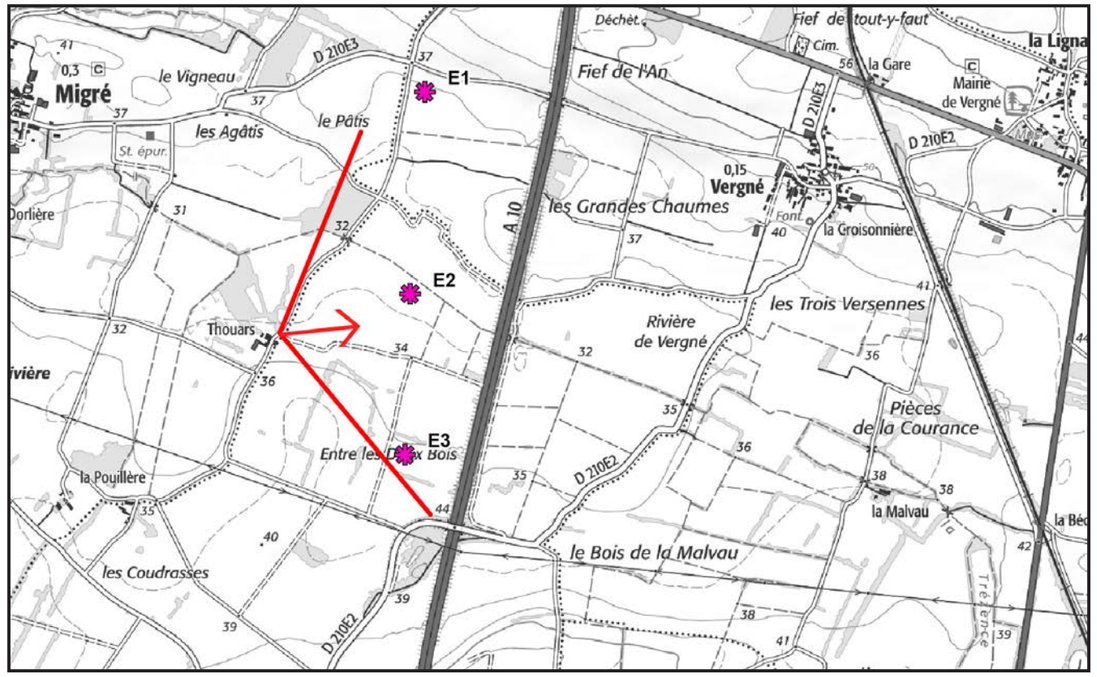

Carte de localisation du photomontage sur scan 25

Coordonnées (Lambert 93)	X	426152
	Y	6558090
Périmètre d'étude		Immédiat
Localisation par rapport au projet		ouest
Date et heure de la prise de vue		26/09/2023 18:10
Altitude de la prise de vue en m		34,9

Données projet :		Ce photomontage est réalisé en sortie nord du hameau de Thouars dans l'objectif d'illustrer les vues depuis cet habitat présent dans l'ouest du périmètre immédiat. La vue sur la plaine est cadrée par les haies et les bois qui forment un horizon boisé proche. Il s'agit notamment des bandes boisées accompagnant le tracé de l'autoroute A10. Le projet se lit en vue immédiate à environ 0,5 km, avec des haies en avant-plan pour E1 et E3. Il forme une ligne de trois éoliennes venant parallèlement et au sud du parc existant de Villeneuve Vergné en étant plus proche (parc de Villeneuve Vergné à environ 2 km au nord-est). Le parc de Villeneuve Coivert est peu visible en arrière-plan du projet et des bois à environ 6,5 km. Les autres parcs présents au sud-est (Morgat, Antezant la Chapelle etc) plus éloignés ne sont pas visibles (parcs > 6 km). Au nord-est dans l'arrière-plan du parc de Villeneuve Vergné, le parc de la Minée et les Fougères éloigné d'environ 8,3 km est peu visible. Ainsi, les autres parcs éoliens compris dans cette vue vers l'est ne sont pas visibles ou très peu pour celui de Villeneuve Coivert, limitant les effets cumulés éoliens. Ce photomontage illustre l'ajout du projet en vue immédiate depuis ce hameau en augmentant l'angle occupé par le parc proche de Villeneuve-Vergné. Dans cette vue à l'ouest, le projet est en effet lu dans sa plus large emprise nord/sud qui a cependant été diminuée par l'absence d'éolienne dans le sud de la zone d'implantation potentielle.
Nombre d'éoliennes visibles (projet de 3 éoliennes)	Toutes	
Distance à l'éolienne la plus proche	E2 : 481 m	
Distance à l'éolienne la plus éloignée	E1 : 997 m	
Niveau d'impact du projet		**Modéré à fort**

1-Vue panoramique de l'état initial dans un angle de 120° (parcs existants et accordés visibles)



2-Vue panoramique avec les silhouettes des parcs éoliens dans un angle de 120° (projet + tous les parcs existants, accordés et en instruction)



3-Vue panoramique du photomontage du projet dans un angle de 120° (projet + parcs existants, accordés et en instruction visibles)





Perception terrain du photomontage du projet (projet + parcs existants, accordés et en instruction visibles) - **Image 1/3**
Image dans un angle de 40° sur un format A3 paysage à lire à une distance de 56 cm pour conserver la perception terrain



Perception terrain du photomontage du projet (projet + parcs existants, accordés et en instruction visibles) **- Image 2/3**
Image dans un angle de 40° sur un format A3 paysage à lire à une distance de 56 cm pour conserver la perception terrain



Perception terrain du photomontage du projet (projet + parcs existants, accordés et en instruction visibles) - Image 3/3
Image dans un angle de 40° sur un format A3 paysage à lire à une distance de 56 cm pour conserver la perception terrain

Photomontage n°9 depuis la RD115 à la sortie est de la Cavaterie

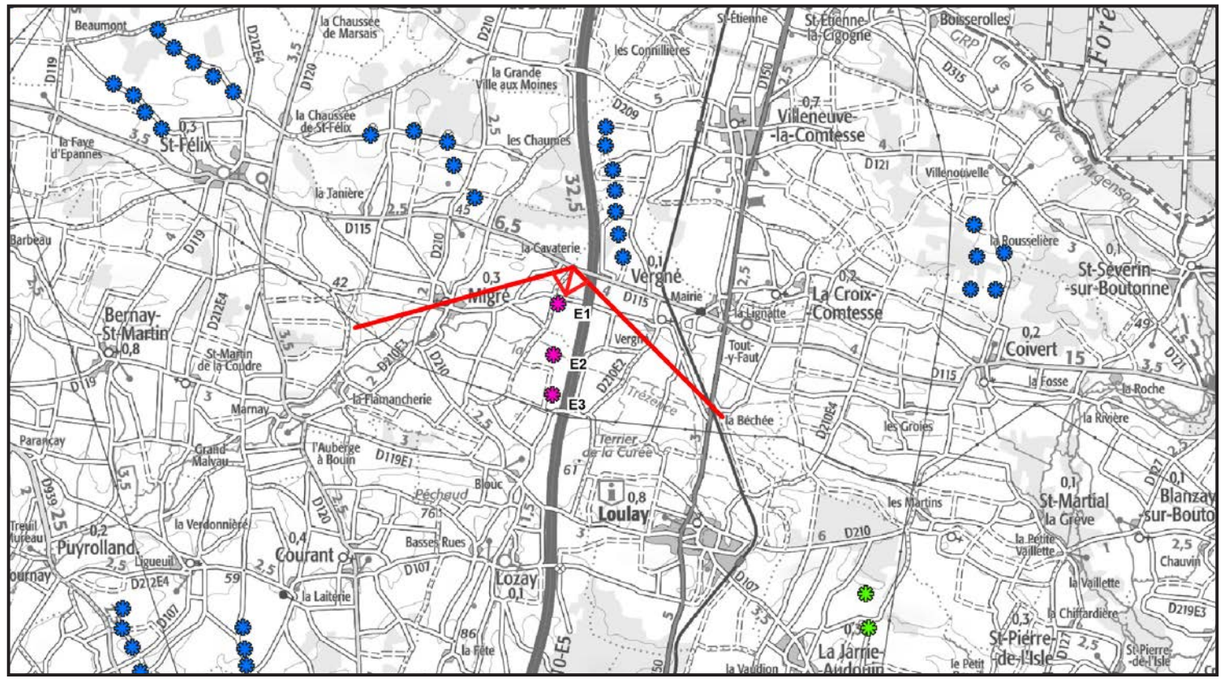

Carte de localisation du photomontage sur scan 100

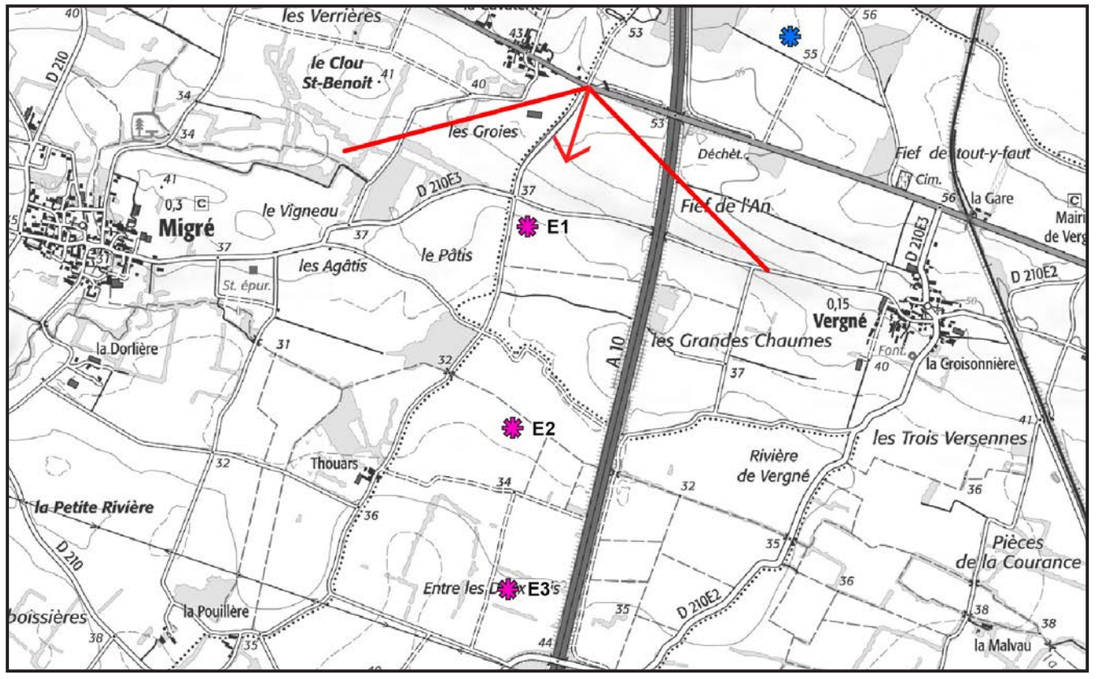

Carte de localisation du photomontage sur scan 25

Coordonnées (Lambert 93)	X	426882
	Y	6559442
Périmètre d'étude		Immédiat
Localisation par rapport au projet		nord
Date et heure de la prise de vue		25/09/2023 08:00
Altitude de la prise de vue en m		44

Données projet :		Ce photomontage est réalisé sur la RD115 en sortie est du hameau de la Cavaterie afin d'illustrer les perceptions depuis cette route et cet habitat proche au nord dans le périmètre immédiat. La vue est ouverte sur le paysage agricole de la plaine. Le projet se lit en vue immédiate à environ 0,5 km. Il dessine une ligne de trois éoliennes. Dans ces vues depuis le nord, le projet orienté selon un alignement nord/sud est perçu dans sa plus faible emprise, il est ponctuel. La géométrie à une seule ligne d'éoliennes dans l'ouest de la zone d'implantation potentielle a en effet diminué l'emprise est/ouest du projet. Les autres parcs éoliens compris dans cette vue vers le sud/sud-est sont plus éloignés. Le parc de la Benâte vient en arrière-plan du projet à environ 6 km. Les autres parcs lointains sont peu visibles en arrière-plan des haies (Morgat, Antezant la Chapelle, Vallées des Vignes, Antezant St Pardoult au sud-est ; Nachamps Courant et St Loup Saintonge au sud) ou masqués par le relief (St Pierre de Juillers, Vervant et Léa, Mazeray, les Nouillers).
Nombre d'éoliennes visibles (projet de 3 éoliennes)	Toutes	
Distance à l'éolienne la plus proche	E1 : 542 m	
Distance à l'éolienne la plus éloignée	E3 : 1 812 m	
Niveau d'impact du projet		**Modéré**

1-Vue panoramique de l’état initial dans un angle de 120° (parcs existants et accordés visibles)



2-Vue panoramique avec les silhouettes des parcs éoliens dans un angle de 120° (projet + tous les parcs existants, accordés et en instruction)



3-Vue panoramique du photomontage du projet dans un angle de 120° (projet + parcs existants, accordés et en instruction visibles)





Perception terrain du photomontage du projet (projet + parcs existants, accordés et en instruction visibles) - Image 1/3
Image dans un angle de 40° sur un format A3 paysage à lire à une distance de 56 cm pour conserver la perception terrain



Perception terrain du photomontage du projet (projet + parcs existants, accordés et en instruction visibles) - **Image 2/3**
Image dans un angle de 40° sur un format A3 paysage à lire à une distance de 56 cm pour conserver la perception terrain



Perception terrain du photomontage du projet (projet + parcs existants, accordés et en instruction visibles) - Image 3/3
Image dans un angle de 40° sur un format A3 paysage à lire à une distance de 56 cm pour conserver la perception terrain

Photomontage n°10 depuis l’église de Migré

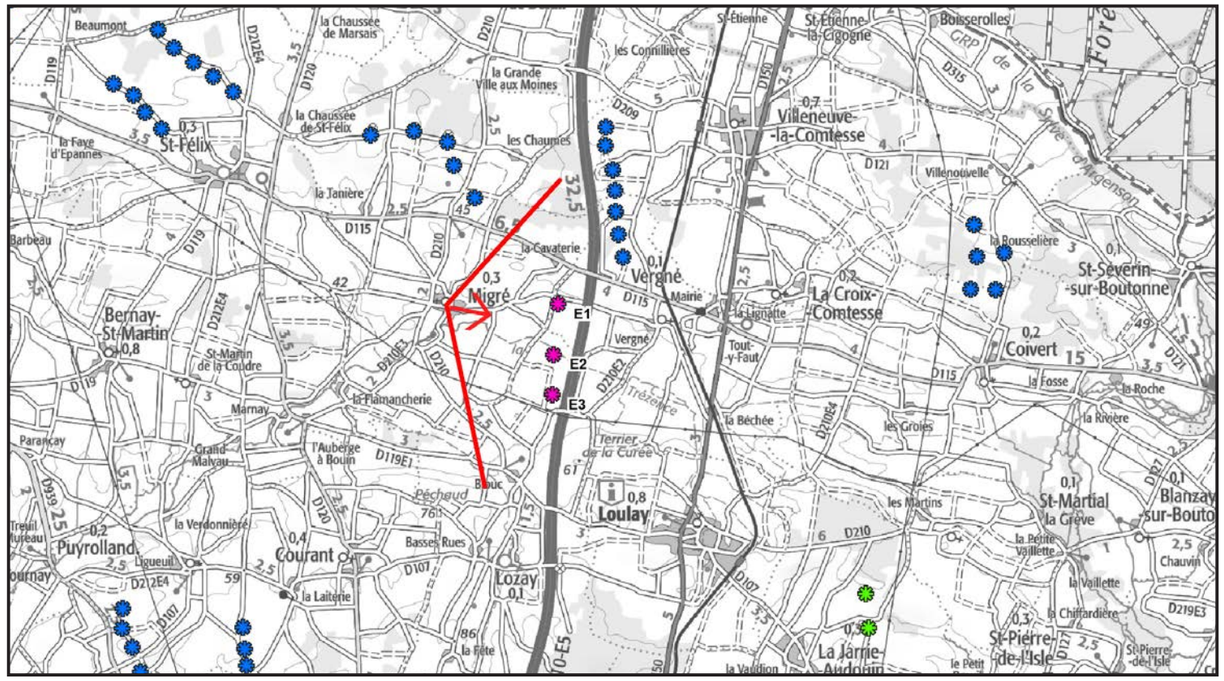

Carte de localisation du photomontage sur scan 100



Carte de localisation du photomontage sur scan 25

Coordonnées (Lambert 93)	X	425075
	Y	6558913
Périmètre d’étude		Rapproché
Localisation par rapport au projet		ouest
Date et heure de la prise de vue		04/02/2025 13:49
Altitude de la prise de vue en m		36,7

Données projet :		Ce photomontage est réalisé depuis la place de l’église de Migré afin d’illustrer les vues depuis le centre de ce bourg proche présent dans l’ouest du périmètre immédiat. La vue est cadrée par le bâti et la végétation arborée du bourg. Les autres parcs éoliens ne sont pas visibles, masqués par le bourg. Le projet induit alors une nouvelle vue avec éolienne, en étant cependant peu visible. Le projet localisé à environ 1,6 km se lit par l’éolienne E1 qui vient en arrière-plan du bourg (lecture de pales et de la nacelle). L’échelle des éoliennes du projet est en effet atténuée par la distance et ce contexte. E1 est d’échelle inférieure à celle du bâti et des arbres en avant-plan. E3 est potentiellement visible par des bouts de pales au travers de la végétation mais ne se distingue pas. Ce photomontage rend compte du rôle visuel du bâti y compris depuis les bourgs proches. Ce photomontage réalisé en hiver est maximisant, en été le feuillage fermera la vue sur le projet.
Nombre d’éoliennes visibles (projet de 3 éoliennes)	2 dont 1 très peu	
Distance à l’éolienne la plus proche	E1 : 1 592 m	
Distance à l’éolienne la plus éloignée	E3 : 1 976 m	
Niveau d’impact du projet		**Faible**

1-Vue panoramique de l’état initial dans un angle de 120° (parcs existants et accordés visibles)



2-Vue panoramique avec les silhouettes des parcs éoliens dans un angle de 120° (projet + tous les parcs existants, accordés et en instruction)



3-Vue panoramique du photomontage du projet dans un angle de 120° (projet + parcs existants, accordés et en instruction visibles)





Perception terrain du photomontage du projet (projet + parcs existants, accordés et en instruction visibles) **- Image 1/3**
Image dans un angle de 40° sur un format A3 paysage à lire à une distance de 56 cm pour conserver la perception terrain



Perception terrain du photomontage du projet (projet + parcs existants, accordés et en instruction visibles) - Image 2/3
Image dans un angle de 40° sur un format A3 paysage à lire à une distance de 56 cm pour conserver la perception terrain



Perception terrain du photomontage du projet (projet + parcs existants, accordés et en instruction visibles) - Image 3/3
Image dans un angle de 40° sur un format A3 paysage à lire à une distance de 56 cm pour conserver la perception terrain

Photomontage n°11 depuis la RD210 en sortie est de Migré

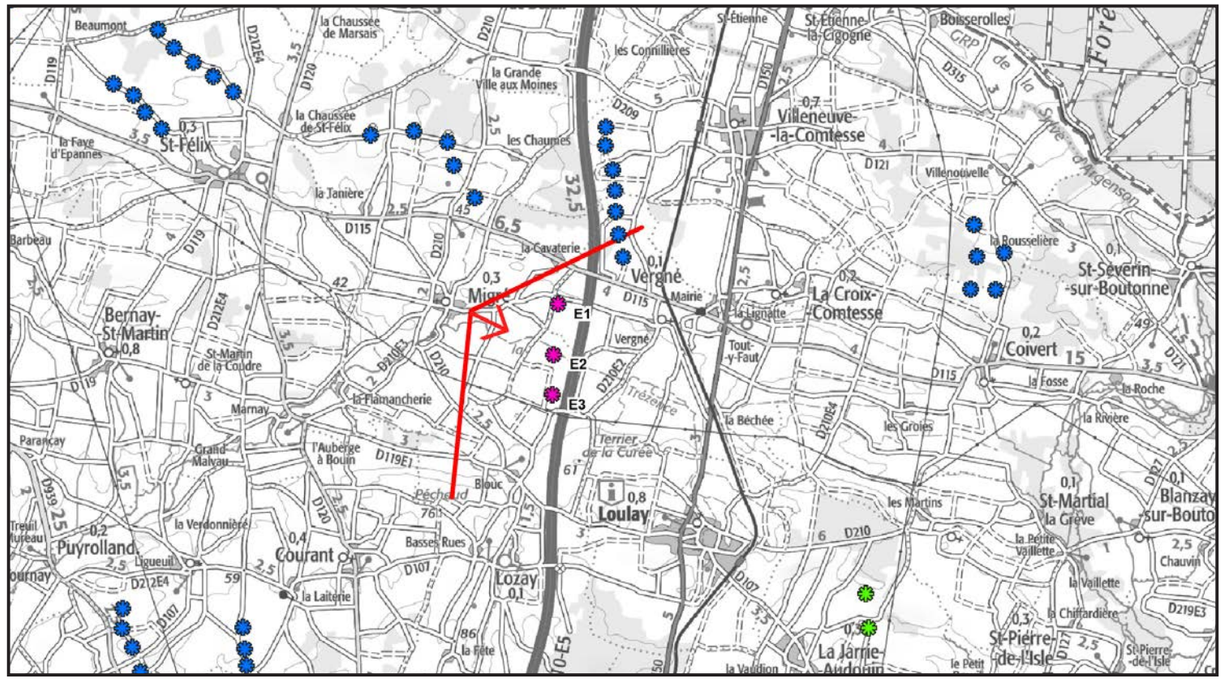

Carte de localisation du photomontage sur scan 100

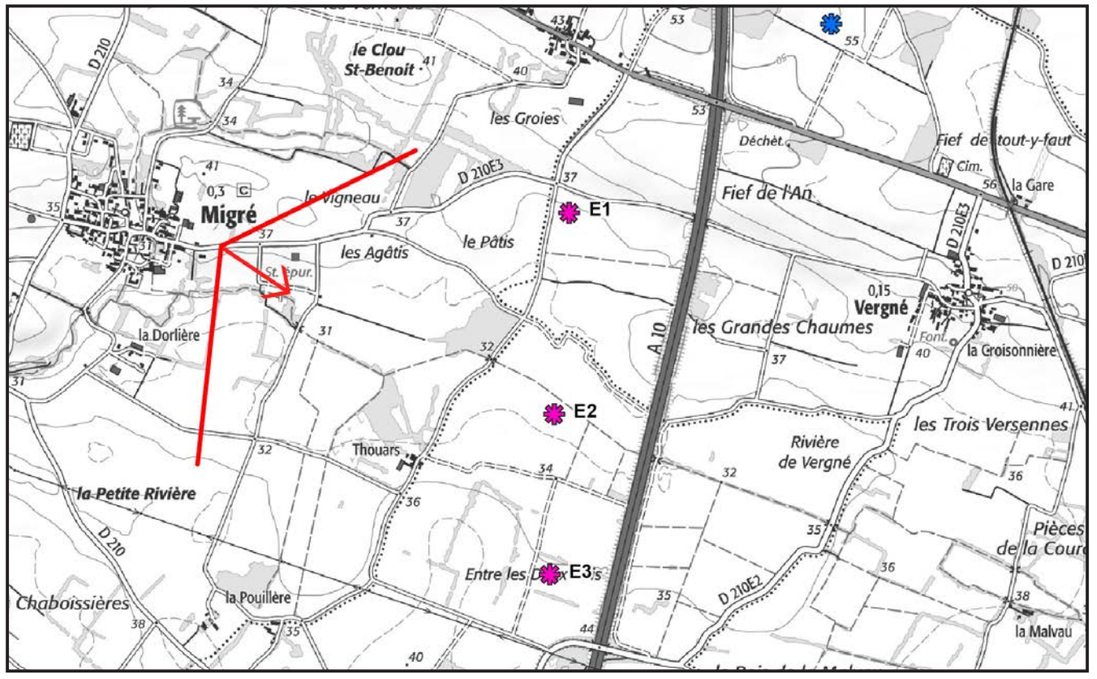

Carte de localisation du photomontage sur scan 25

Coordonnées (Lambert 93)	X	425425
	Y	6558831
Périmètre d'étude		Rapproché
Localisation par rapport au projet		ouest
Date et heure de la prise de vue		25/09/2023 18:19
Altitude de la prise de vue en m		37,6

Données projet :		Ce photomontage est réalisé sur la RD210 en sortie est de Migré afin d'illustrer les perceptions depuis ce bourg présent dans l'ouest du périmètre immédiat. La vue est courte et cadrée par les bois et les haies. Migré est en effet bâti dans un creux bocager de la plaine correspondant au vallon de la Trézence. Les autres parcs éoliens compris dans cette vue vers l'est ne sont pas visibles masqués par la végétation (sauf une éolienne du parc de Villeneuve Coivert très peu visible au travers des arbres à gauche de la route). Le projet crée alors une nouvelle vue avec des éoliennes proches. Il se lit en arrière-plan des haies à environ 1,2 km en une ligne régulière de trois éoliennes (lecture des rotors de E2 et E3, et des pales de E1). L'échelle de ses éoliennes est comparable à celle des haies en avant-plan. La distance de plus de 1 km au bourg et les haies éloignent en effet visuellement les éoliennes et atténuent leur échelle. E1 est ainsi partiellement masquée par les arbres.
Nombre d'éoliennes visibles (projet de 3 éoliennes)	Toutes	
Distance à l'éolienne la plus proche	E1 : 1 247 m	
Distance à l'éolienne la plus éloignée	E3 : 1 662 m	
Niveau d'impact du projet		**Modéré**

1-Vue panoramique de l'état initial dans un angle de 120° (parcs existants et accordés visibles)



2-Vue panoramique avec les silhouettes des parcs éoliens dans un angle de 120° (projet + tous les parcs existants, accordés et en instruction)



3-Vue panoramique du photomontage du projet dans un angle de 120° (projet + parcs existants, accordés et en instruction visibles)





Perception terrain du photomontage du projet (projet + parcs existants, accordés et en instruction visibles) - Image 1/3
Image dans un angle de 40° sur un format A3 paysage à lire à une distance de 56 cm pour conserver la perception terrain



Perception terrain du photomontage du projet (projet + parcs existants, accordés et en instruction visibles) - **Image 2/3**
Image dans un angle de 40° sur un format A3 paysage à lire à une distance de 56 cm pour conserver la perception terrain

Perception terrain du photomontage du projet (projet + parcs existants, accordés et en instruction visibles) - **Image 3/3**
Image dans un angle de 40° sur un format A3 paysage à lire à une distance de 56 cm pour conserver la perception terrain

Photomontage n°12 depuis la RD150 en sortie sud de La Lignatte

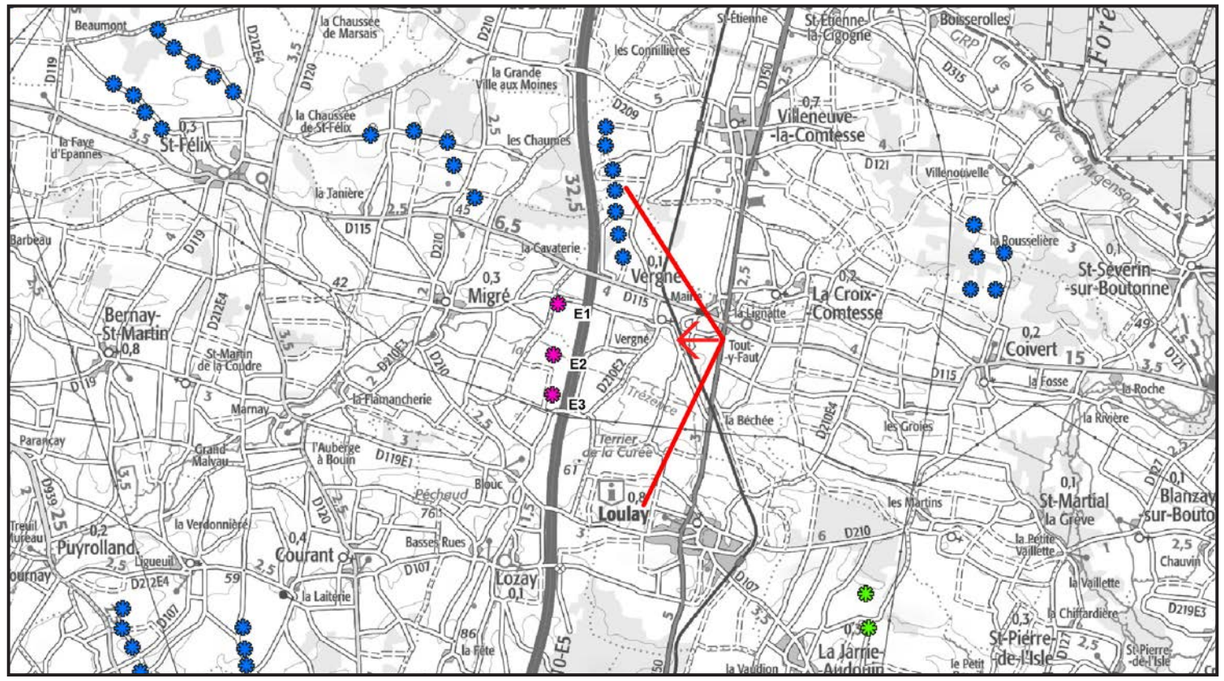

Carte de localisation du photomontage sur scan 100

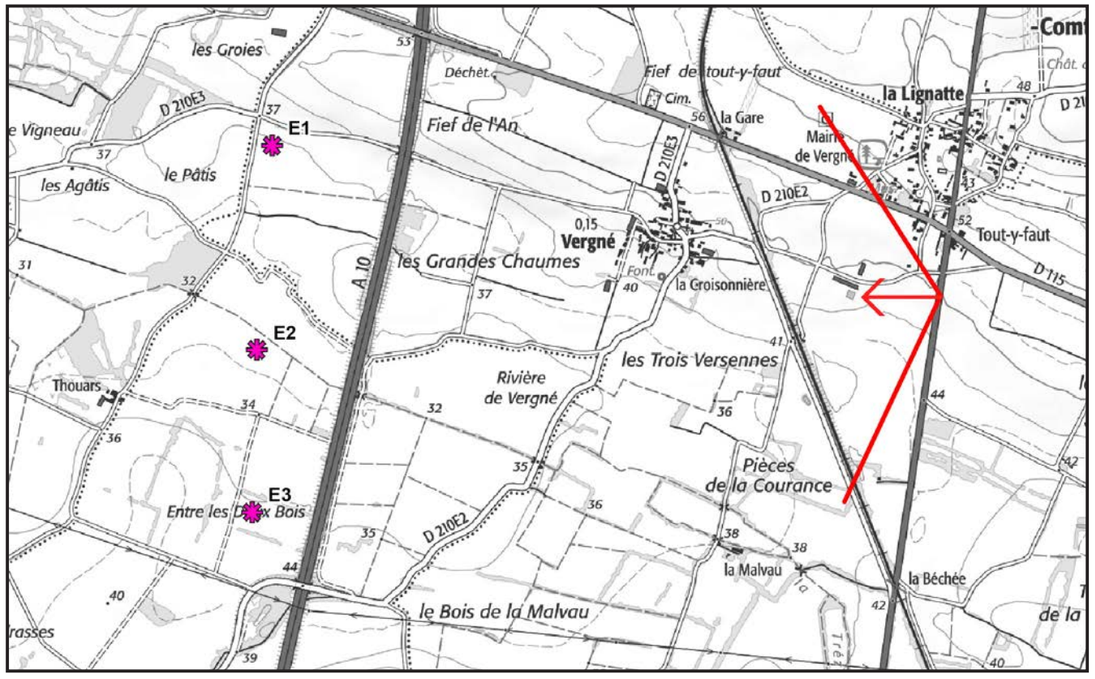

Carte de localisation du photomontage sur scan 25

Coordonnées (Lambert 93)	X	429019
	Y	6558420
Périmètre d'étude		Rapproché
Localisation par rapport au projet		est
Date et heure de la prise de vue		27/09/2023 10:55
Altitude de la prise de vue en m		51,1

Données projet :		Ce photomontage est réalisé sur la RD150 à la sortie sud de La Lignatte afin d'illustrer les vues depuis ce hameau et la route principale RD150 dans l'est du périmètre rapproché. La vue sur la plaine est cadrée et découpée en plans par la végétation arborée avec le hameau La Lignatte au nord. Le projet est éloigné d'environ 2,4 km et se lit en arrière-plan de la trame arborée. Il vient dans le prolongement sud et dans l'alignement du parc existant de Villeneuveuve Vergné présent à environ 1,8 km. Le projet est ici lu dans sa plus large emprise nord/sud, augmentant l'angle du parc existant, tout en restant ponctuel avec trois éoliennes et reprenant la géométrie en ligne de ce parc. Il ajoute trois éoliennes en vue proche à proximité de ce parc existant en conservant une respiration entre les deux (interdistance d'environ 1 km). Les autres parcs compris dans cette vue vers l'ouest sont plus éloignés, limitant les effets cumulés. Les parcs des Chênaies Hautes / des Groies de Parançay et des Chaumes Carrées sont en arrière-plan du projet à plus de 11 km tandis que celui de Nachamps Courant est à environ 8 km au sud-ouest et celui de la Benâte à environ 6,5 km au sud. L'éloignement des autres parcs éoliens et la végétation atténuent la perception et l'échelle de leurs éoliennes. Le projet est reculé de ce hameau par rapport à la zone d'implantation potentielle (pas d'éolienne dans l'est de la ZIP). L'échelle des éoliennes du projet est atténuée par la distance d'environ 3 km, et elle est comparable à celle des éoliennes de Villeneuve-Vergné. Le projet et ce parc forment un ensemble cohérent.
Nombre d'éoliennes visibles (projet de 3 éoliennes)	Toutes	
Distance à l'éolienne la plus proche	E1 : 2 410 m	
Distance à l'éolienne la plus éloignée	E3 : 2 541 m	
Niveau d'impact du projet		**Modéré à faible**

1-Vue panoramique de l'état initial dans un angle de 120° (parcs existants et accordés visibles)



2-Vue panoramique avec les silhouettes des parcs éoliens dans un angle de 120° (projet + tous les parcs existants, accordés et en instruction)



3-Vue panoramique du photomontage du projet dans un angle de 120° (projet + parcs existants, accordés et en instruction visibles)





Perception terrain du photomontage du projet (projet + parcs existants, accordés et en instruction visibles) **- Image 1/3**
Image dans un angle de 40° sur un format A3 paysage à lire à une distance de 56 cm pour conserver la perception terrain



Perception terrain du photomontage du projet (projet + parcs existants, accordés et en instruction visibles) - Image 2/3
Image dans un angle de 40° sur un format A3 paysage à lire à une distance de 56 cm pour conserver la perception terrain

Perception terrain du photomontage du projet (projet + parcs existants, accordés et en instruction visibles) **- Image 3/3**
Image dans un angle de 40° sur un format A3 paysage à lire à une distance de 56 cm pour conserver la perception terrain

Photomontage n°13 depuis La Croix Comtesse

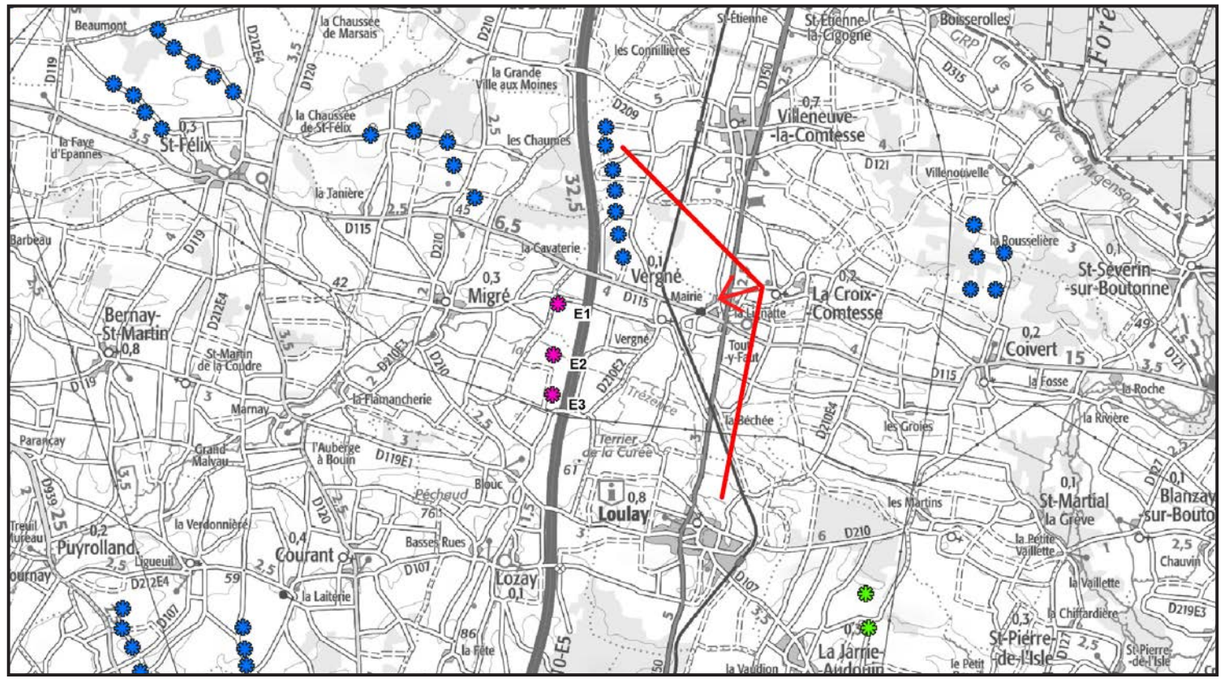

Carte de localisation du photomontage sur scan 100

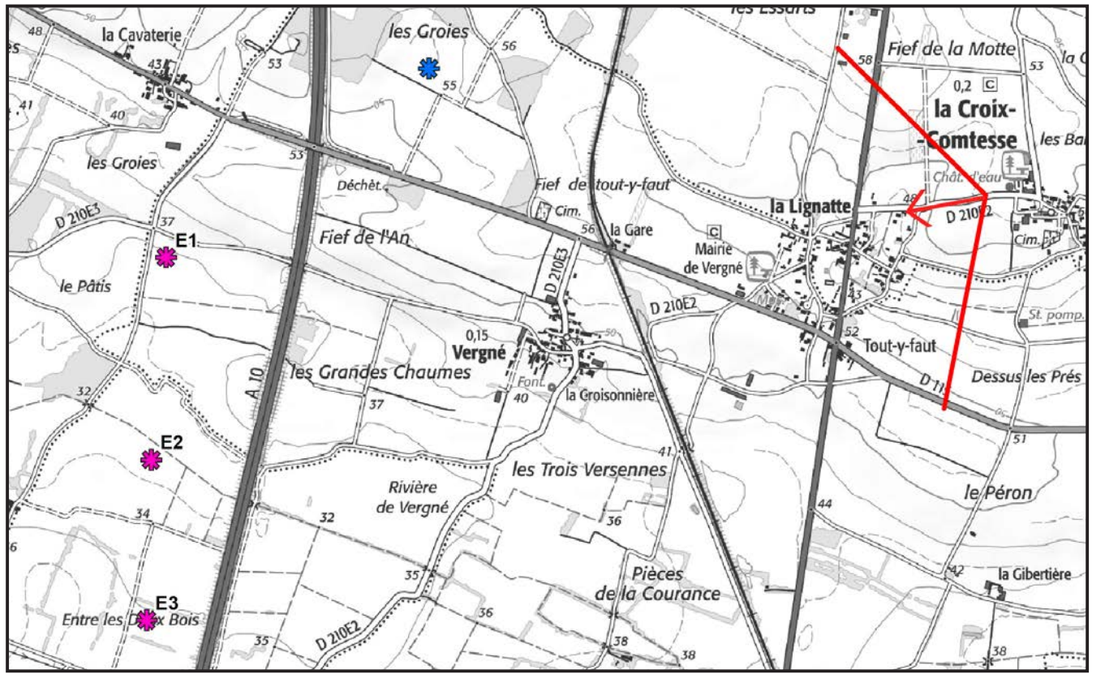

Carte de localisation du photomontage sur scan 25

Coordonnées (Lambert 93)	X	429583
	Y	6559170
Périmètre d'étude		Rapproché
Localisation par rapport au projet		nord-est
Date et heure de la prise de vue		27/09/2023 14:53
Altitude de la prise de vue en m		54,3

Données projet :		Ce photomontage est réalisé sur la RD210e2 à la sortie ouest de la Croix-Comtesse afin d'illustrer les vues depuis ce bourg présent dans l'est du périmètre rapproché. La vue sur la plaine est cadrée par la végétation arborée et le bâti du hameau de La Lignatte installé sur le tracé de la route principale RD150. Le projet est éloigné d'environ 3 km. Il vient dans le prolongement sud et dans l'alignement du parc existant de Villeneuve Vergné présent à environ 2 km. Le projet est ici lu dans sa plus large emprise nord/sud, augmentant l'angle du parc existant, tout en restant ponctuel avec trois éoliennes et reprenant la géométrie en ligne de ce parc. Il ajoute trois éoliennes en vue proche à proximité de ce parc existant en conservant une respiration entre les deux (interdistance d'environ 1 km). Les autres parcs compris dans cette vue vers l'ouest et plus éloignés sont peu visibles ou masqués par la végétation et le bâti, ce qui limite les effets cumulés éoliens. Les parcs de Nachamps Courant, des Chênaies Hautes / des Groies de Parançay sont en arrière-plan du projet à environ 9 et 12 km. Le projet est reculé de ce bourg par rapport à la zone d'implantation potentielle (pas d'éolienne dans l'est de la ZIP). L'échelle des éoliennes du projet est atténuée par la distance d'environ 3 km et elle est comparable à celle des éoliennes de Villeneuve-Vergné. Le projet et ce parc forment un ensemble cohérent.
Nombre d'éoliennes visibles (projet de 3 éoliennes)	Toutes	
Distance à l'éolienne la plus proche	E1 : 2 925 m	
Distance à l'éolienne la plus éloignée	E3 : 3 349 m	
Niveau d'impact du projet		**Modéré à faible**

1-Vue panoramique de l’état initial dans un angle de 120° (parcs existants et accordés visibles)



2-Vue panoramique avec les silhouettes des parcs éoliens dans un angle de 120° (projet + tous les parcs existants, accordés et en instruction)



3-Vue panoramique du photomontage du projet dans un angle de 120° (projet + parcs existants, accordés et en instruction visibles)



Perception terrain du photomontage du projet (projet + parcs existants, accordés et en instruction visibles) - Image 1/3
Image dans un angle de 40° sur un format A3 paysage à lire à une distance de 56 cm pour conserver la perception terrain



Perception terrain du photomontage du projet (projet + parcs existants, accordés et en instruction visibles) - **Image 2/3**
Image dans un angle de 40° sur un format A3 paysage à lire à une distance de 56 cm pour conserver la perception terrain

Perception terrain du photomontage du projet (projet + parcs existants, accordés et en instruction visibles) **- Image 3/3**
Image dans un angle de 40° sur un format A3 paysage à lire à une distance de 56 cm pour conserver la perception terrain

Photomontage n°14 depuis la RD107 en sortie ouest de Loulay

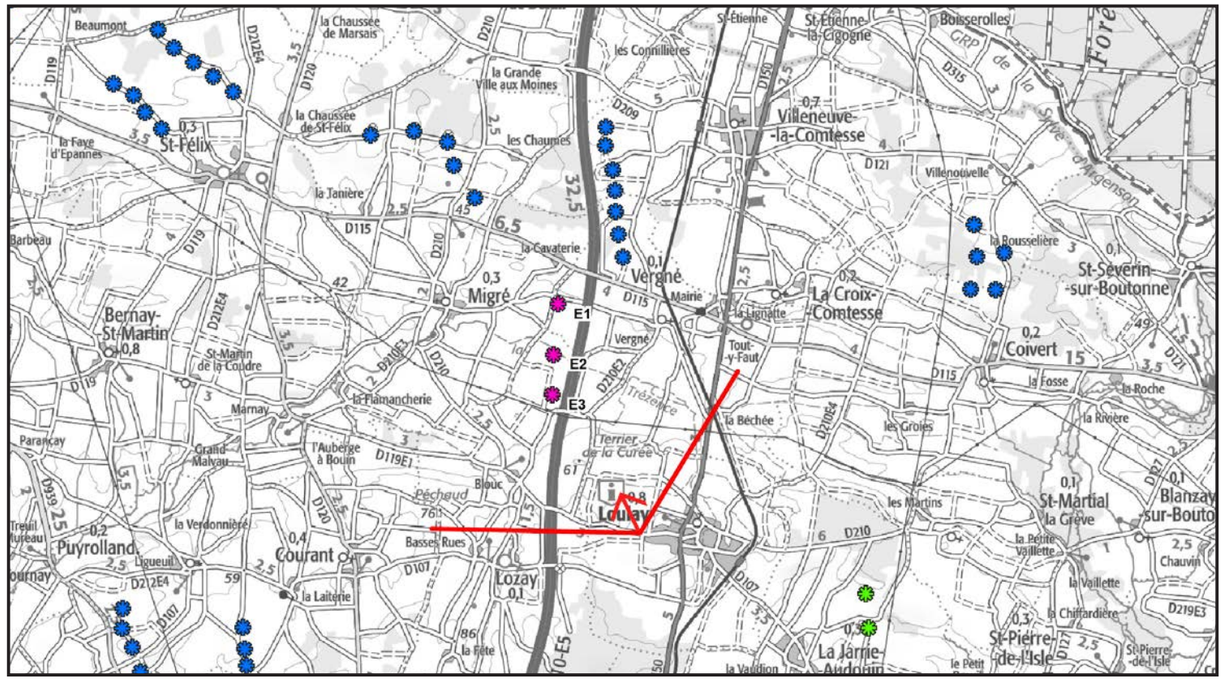

Carte de localisation du photomontage sur scan 100

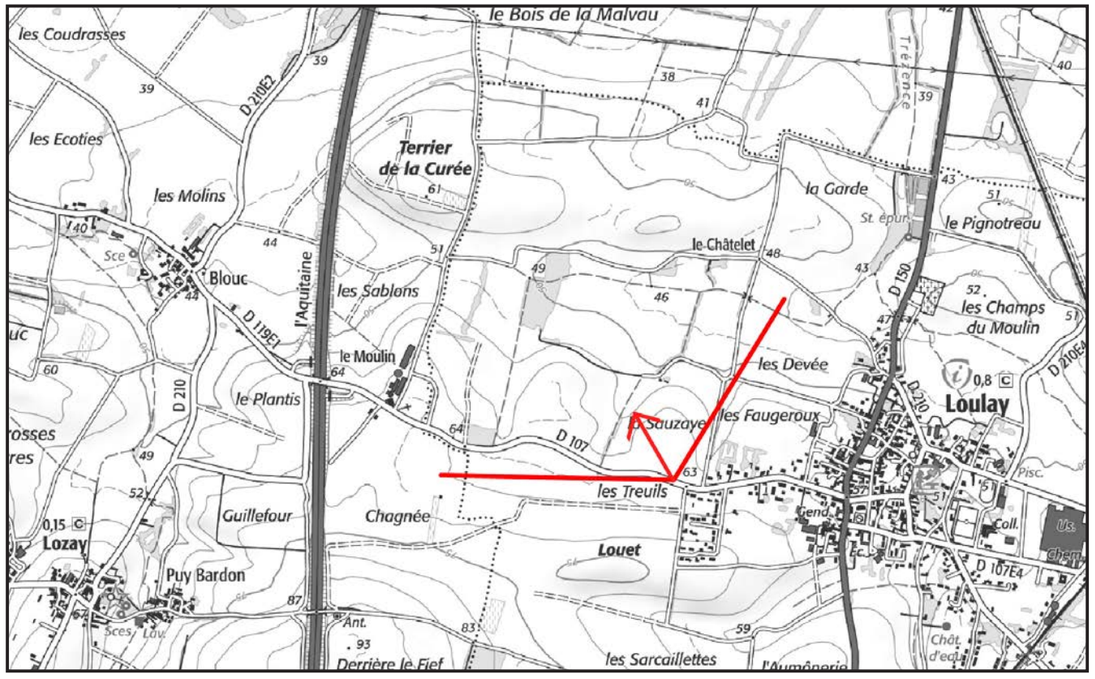

Carte de localisation du photomontage sur scan 25

Coordonnées (Lambert 93)	X	427837
	Y	6555660
Périmètre d'étude		Rapproché
Localisation par rapport au projet		sud-est
Date et heure de la prise de vue		26/09/2023 10:57
Altitude de la prise de vue en m		64,2

Données projet :		Ce photomontage est réalisé depuis la RD107 à la sortie ouest de Loulay afin d'illustrer les vues depuis ce bourg et depuis le sud-est dans le périmètre rapproché. La vue est ouverte sur la plaine, délimitée par des horizons boisés à différentes distances qui découpent alors la vue en plusieurs plans. Le projet se lit dans le paysage éolien existant à environ 2,4 km. Dans cette vue depuis le sud-est, il forme une ligne régulière de trois éoliennes en avant-plan du parc existant de Migré présent à environ 5,5 km. Il ajoute alors des éoliennes plus proches, tout en étant dans le même axe visuel que ce parc existant avec lequel il se regroupe, limitant alors les effets cumulés éoliens. Le projet se lit en effet en plan intermédiaire, avec un bois en premier plan et avec le parc éolien de Migré et celui de Breuillac en arrière-plan. Dans cet axe visuel, il se distingue du parc de Villeneuve Vergné présent à environ 4 km au nord de Loulay. Le projet est éloigné de plus de 2 km de Loulay et occupe un angle diminué par rapport à la zone d'implantation potentielle (pas d'éolienne dans le sud et l'est de la ZIP). Ce photomontage illustre la localisation du projet en densification de l'angle éolien existant et en étendant peu cet angle.
Nombre d'éoliennes visibles (projet de 3 éoliennes)	Toutes	
Distance à l'éolienne la plus proche	E3 : 2 347 m	
Distance à l'éolienne la plus éloignée	E1 : 3 486 m	
Niveau d'impact du projet		**Modéré à faible**

1-Vue panoramique de l’état initial dans un angle de 120° (parcs existants et accordés visibles)



2-Vue panoramique avec les silhouettes des parcs éoliens dans un angle de 120° (projet + tous les parcs existants, accordés et en instruction)



3-Vue panoramique du photomontage du projet dans un angle de 120° (projet + parcs existants, accordés et en instruction visibles)



Perception terrain du photomontage du projet (projet + parcs existants, accordés et en instruction visibles) - Image 1/3
Image dans un angle de 40° sur un format A3 paysage à lire à une distance de 56 cm pour conserver la perception terrain



Perception terrain du photomontage du projet (projet + parcs existants, accordés et en instruction visibles) **- Image 2/3**
Image dans un angle de 40° sur un format A3 paysage à lire à une distance de 56 cm pour conserver la perception terrain



Perception terrain du photomontage du projet (projet + parcs existants, accordés et en instruction visibles) **- Image 3/3**
Image dans un angle de 40° sur un format A3 paysage à lire à une distance de 56 cm pour conserver la perception terrain

Photomontage n°15 depuis la RD210E2 au sud de Lozay

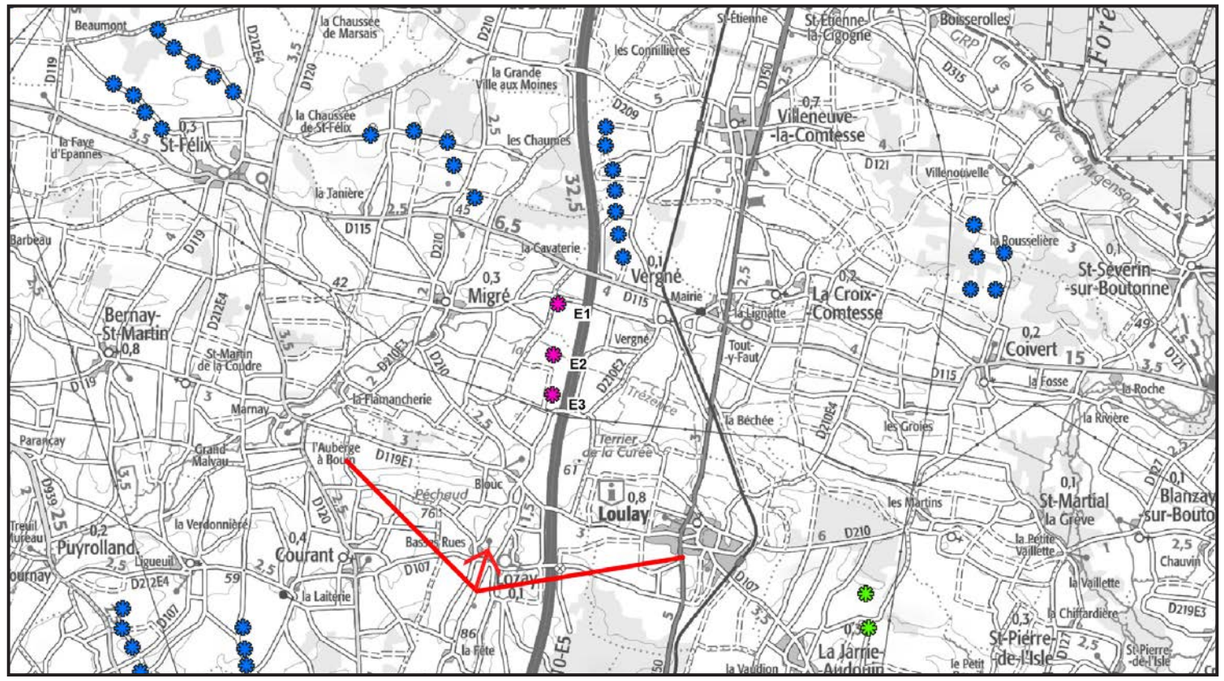

Carte de localisation du photomontage sur scan 100

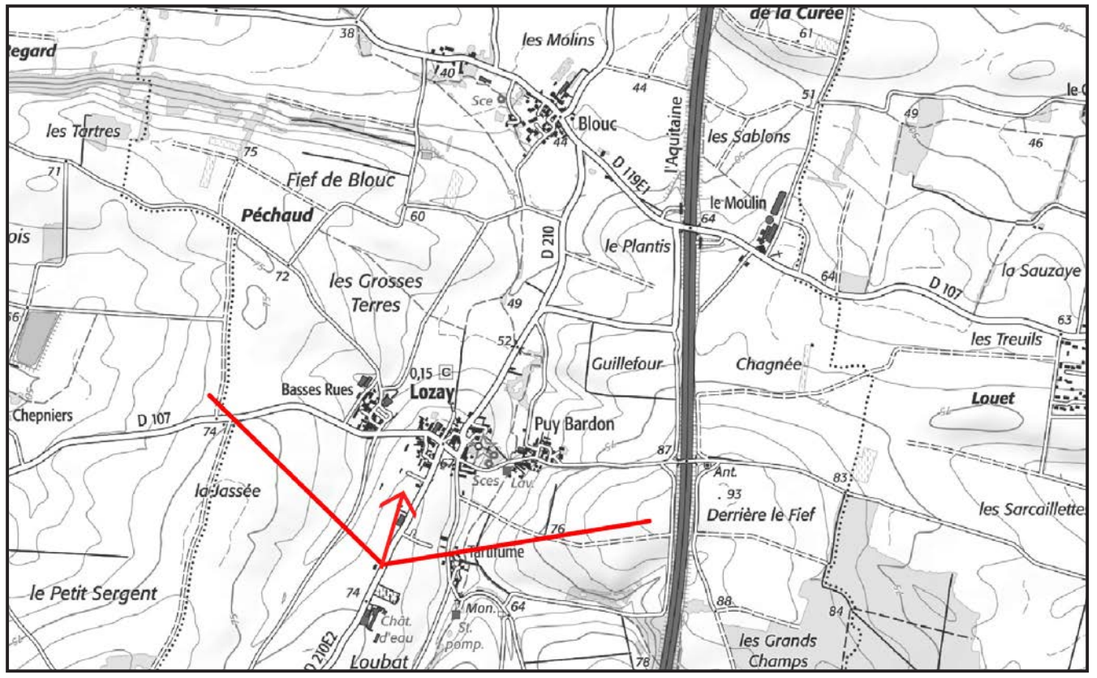

Carte de localisation du photomontage sur scan 25

Coordonnées (Lambert 93)	X	425511
	Y	6554832
Périmètre d'étude		Rapproché
Localisation par rapport au projet		sud
Date et heure de la prise de vue		04/02/2025 14:22
Altitude de la prise de vue en m		73,8

Données projet :		Ce photomontage est réalisé sur la RD210E2 depuis l'accès sud de Lozay afin de préciser la lecture du projet dans cette vue sur Lozay et son église monument historique. Le projet éloigné d'environ 3 km est peu visible par sa localisation en arrière-plan de la trame arborée et bâtie du bourg (lecture de deux éoliennes par leurs pales et nacelle). Le projet n'est pas dans l'axe visuel sur l'église de Lozay. Le projet est en effet reculé de Lozay (pas d'éolienne dans le sud de la zone d'implantation potentielle) et n'occupe pas l'est de la zone d'implantation potentielle, ce qui permet de conserver cette vue sur l'église. Il n'y a ainsi pas de covisibilité directe, les éoliennes n'étant pas en arrière-plan de l'église.
Nombre d'éoliennes visibles (projet de 3 éoliennes)	2	
Distance à l'éolienne la plus proche	E3 : 3 023 m	
Distance à l'éolienne la plus éloignée	E1 : 4 271 m	
Niveau d'impact du projet		**Très faible**

1-Vue panoramique de l'état initial dans un angle de 120° (parcs existants et accordés visibles)



2-Vue panoramique avec les silhouettes des parcs éoliens dans un angle de 120° (projet + tous les parcs existants, accordés et en instruction)



3-Vue panoramique du photomontage du projet dans un angle de 120° (projet + parcs existants, accordés et en instruction visibles)





Perception terrain du photomontage du projet (projet + parcs existants, accordés et en instruction visibles) **- Image 1/3**
Image dans un angle de 40° sur un format A3 paysage à lire à une distance de 56 cm pour conserver la perception terrain



Perception terrain du photomontage du projet (projet + parcs existants, accordés et en instruction visibles) **- Image 2/3**
Image dans un angle de 40° sur un format A3 paysage à lire à une distance de 56 cm pour conserver la perception terrain

Perception terrain du photomontage du projet (projet + parcs existants, accordés et en instruction visibles) - Image 3/3
Image dans un angle de 40° sur un format A3 paysage à lire à une distance de 56 cm pour conserver la perception terrain

Photomontage n°16 depuis la place de l'église de Lozay

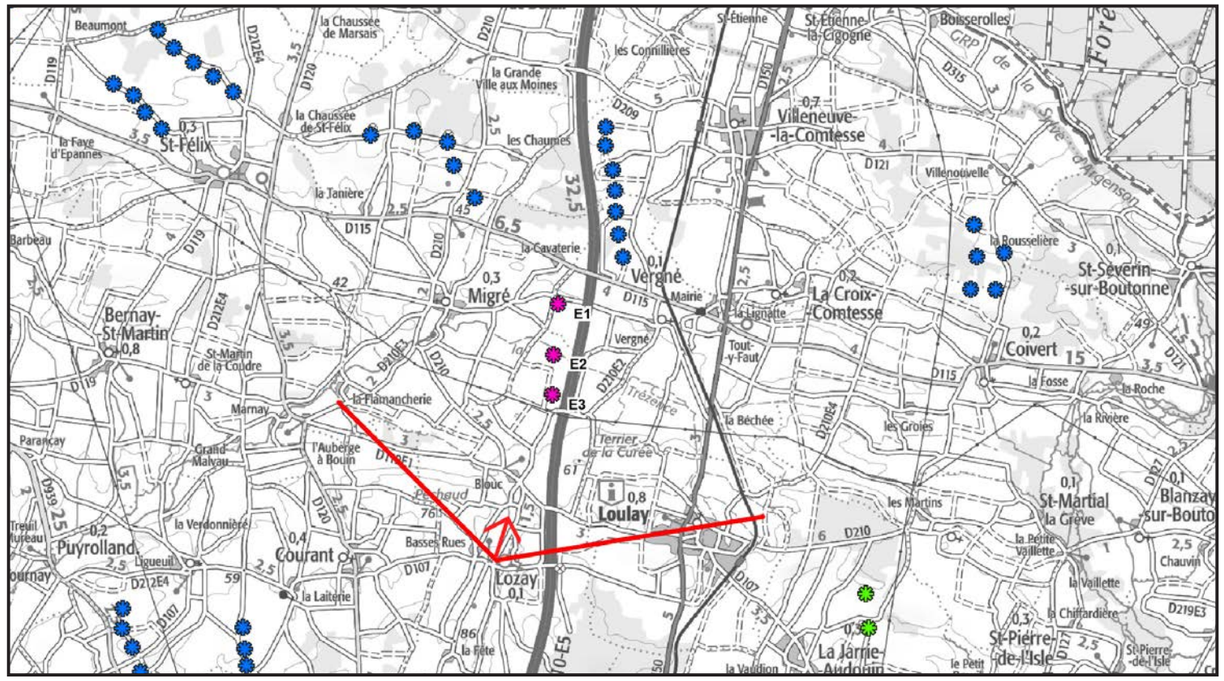

Carte de localisation du photomontage sur scan 100

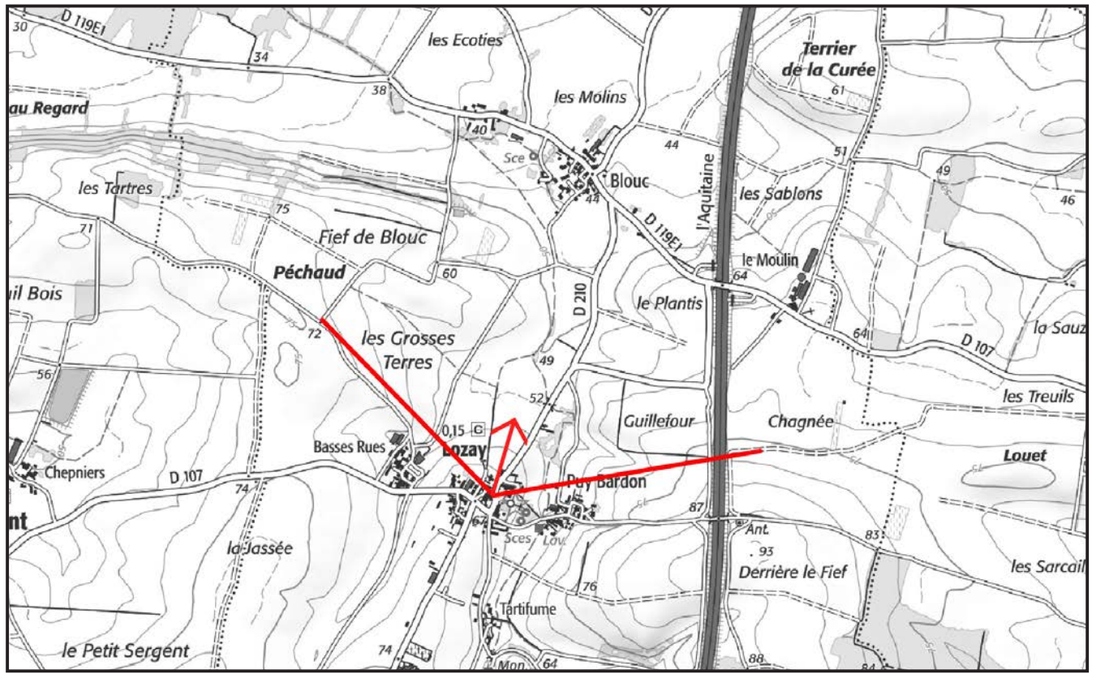

Carte de localisation du photomontage sur scan 25

Coordonnées (Lambert 93)	X	425787
	Y	6555275
Périmètre d'étude		Rapproché
Localisation par rapport au projet		sud
Date et heure de la prise de vue		04/07/2025 08:23
Altitude de la prise de vue en m		67,2

Données projet :		Ce photomontage est réalisé dans le coeur de bourg de Lozay sur la rue principale RD120 et la place de l'église monument historique. Il a pour objectif de préciser la lecture du projet depuis ce lieu. La vue est courte et cadrée par le bâti et la végétation arborée du bourg. Le projet éloigné d'environ 2,5 km est très peu visible (lecture de pales de E3 ; deux autres éoliennes non visibles). L'échelle des éoliennes du projet est en effet atténuée par la distance et ce contexte. Le projet est reculé de Lozay (pas d'éolienne dans le sud de la zone d'implantation potentielle). Les autres parcs éoliens ne sont pas visibles, masqués par le bourg, sauf le parc de Villeneuve Vergné à environ 4,7 km (portions de pales) en arrière-plan du projet. Ce photomontage rend compte du rôle visuel du bâti y compris depuis les bourgs proches.
Nombre d'éoliennes visibles (projet de 3 éoliennes)	1	
Distance à l'éolienne la plus proche	E3 : 2 512 m	
Distance à l'éolienne la plus éloignée	E1 : 3 773 m	
Niveau d'impact du projet		**Négligeable**

1-Vue panoramique de l’état initial dans un angle de 120° (parcs existants et accordés visibles)



2-Vue panoramique avec les silhouettes des parcs éoliens dans un angle de 120° (projet + tous les parcs existants, accordés et en instruction)



3-Vue panoramique du photomontage du projet dans un angle de 120° (projet + parcs existants, accordés et en instruction visibles)





Perception terrain du photomontage du projet (projet + parcs existants, accordés et en instruction visibles) **- Image 2/5**
Image dans un angle de 40° sur un format A3 paysage à lire à une distance de 56 cm pour conserver la perception terrain



Perception terrain du photomontage du projet (projet + parcs existants, accordés et en instruction visibles) - Image 2/3
Image dans un angle de 40° sur un format A3 paysage à lire à une distance de 56 cm pour conserver la perception terrain



Perception terrain du photomontage du projet (projet + parcs existants, accordés et en instruction visibles) - Image 3/3
Image dans un angle de 40° sur un format A3 paysage à lire à une distance de 56 cm pour conserver la perception terrain

Photomontage n°17 depuis la RD210 en sortie nord de Lozay

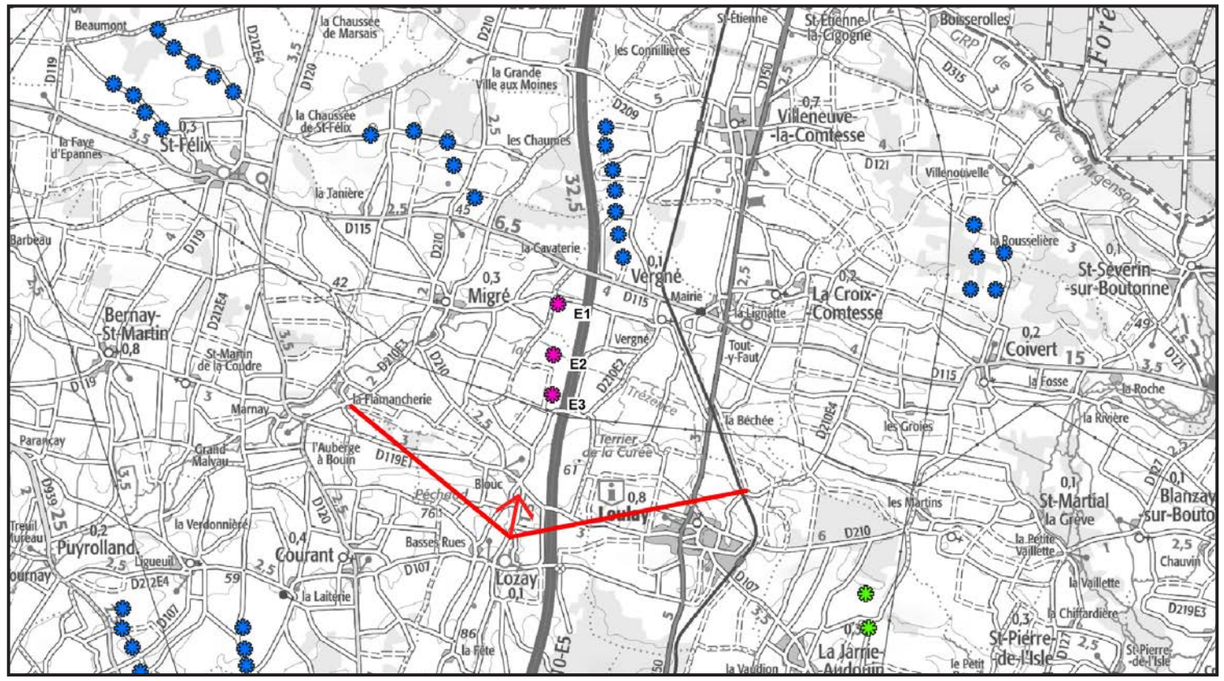

Carte de localisation du photomontage sur scan 100

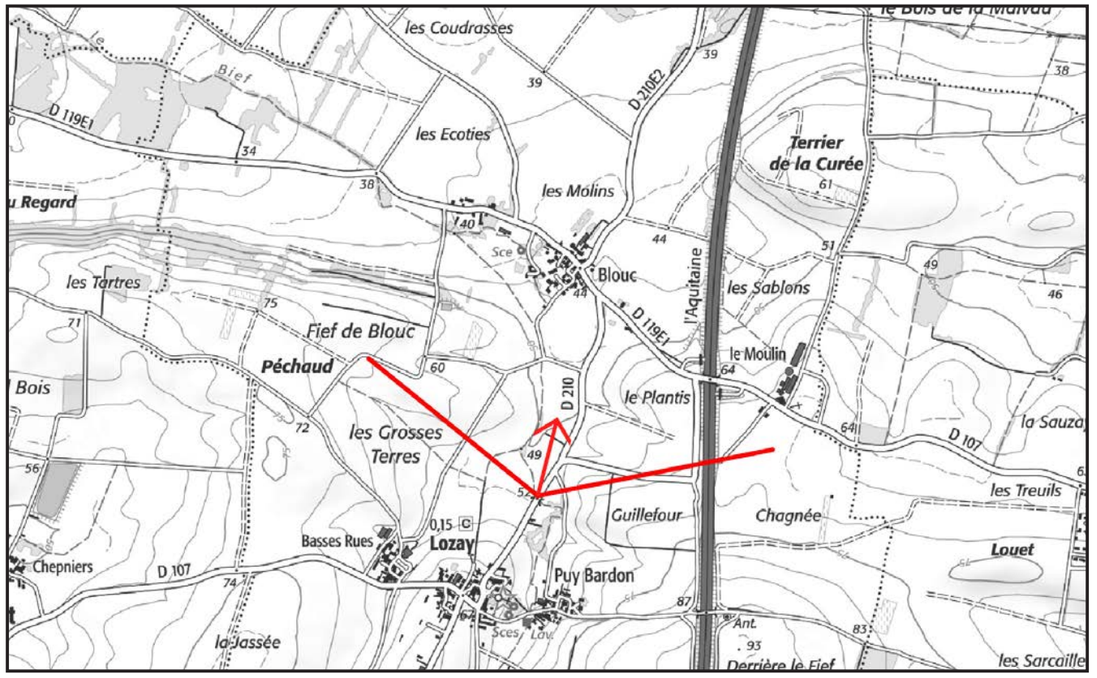

Carte de localisation du photomontage sur scan 25

Coordonnées (Lambert 93)	X	425983
	Y	6555602
Périmètre d'étude		Rapproché
Localisation par rapport au projet		sud
Date et heure de la prise de vue		04/02/2025 14:41
Altitude de la prise de vue en m		54

Données projet :		Ce photomontage est réalisé sur la RD210 en sortie nord de Lozay afin de préciser la lecture du projet depuis ce bourg dans le sud du périmètre rapproché. La vue est ouverte, découpée en plans par les ondulations du relief, les haies et les bois de la plaine. Le projet se lit à environ 2,1 km en formant une ligne de trois éoliennes venant dans l'avant-plan du parc existant de Villeneuve-Vergné dans cette vue depuis le sud. Il ajoute alors des éoliennes plus proches, tout en étant dans le même axe visuel que ce parc existant avec lequel il se regroupe, limitant alors les effets cumulés éoliens. Le projet est reculé de Lozay d'environ 2 km (pas d'éolienne dans le sud de la zone d'implantation potentielle) et occupe un angle réduit dans cette vue (pas d'éolienne dans l'est de la ZIP). Le projet est en effet perçu dans sa plus faible emprise est/ouest depuis cet habitat au sud. Ce photomontage illustre la localisation du projet en densification de l'angle éolien existant.
Nombre d'éoliennes visibles (projet de 3 éoliennes)	Toutes	
Distance à l'éolienne la plus proche	E3 : 2 141 m	
Distance à l'éolienne la plus éloignée	E1 : 3 411 m	
Niveau d'impact du projet		**Modéré à faible**

1-Vue panoramique de l’état initial dans un angle de 120° (parcs existants et accordés visibles)



2-Vue panoramique avec les silhouettes des parcs éoliens dans un angle de 120° (projet + tous les parcs existants, accordés et en instruction)



3-Vue panoramique du photomontage du projet dans un angle de 120° (projet + parcs existants, accordés et en instruction visibles)





Perception terrain du photomontage du projet (projet + parcs existants, accordés et en instruction visibles) - Image 1/3
Image dans un angle de 40° sur un format A3 paysage à lire à une distance de 56 cm pour conserver la perception terrain



Perception terrain du photomontage du projet (projet + parcs existants, accordés et en instruction visibles) - **Image 2/3**
Image dans un angle de 40° sur un format A3 paysage à lire à une distance de 56 cm pour conserver la perception terrain



Perception terrain du photomontage du projet (projet + parcs existants, accordés et en instruction visibles) - Image 3/3
Image dans un angle de 40° sur un format A3 paysage à lire à une distance de 56 cm pour conserver la perception terrain

Photomontage n°18 depuis Courant

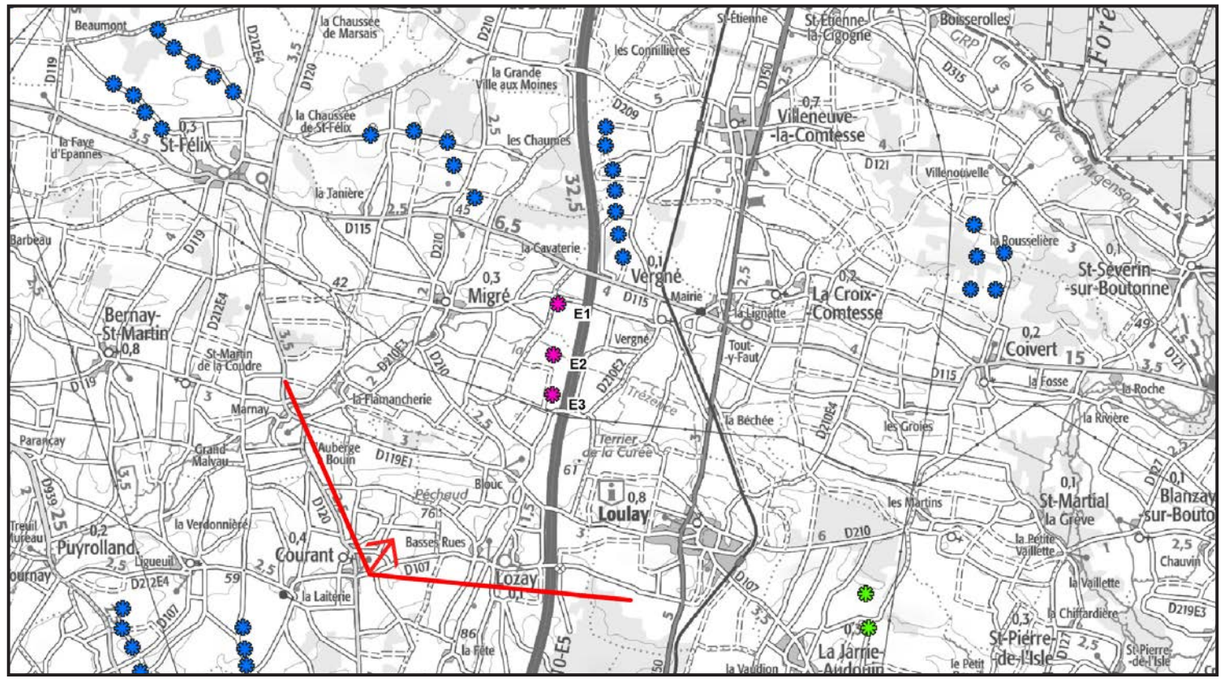

Carte de localisation du photomontage sur scan 100

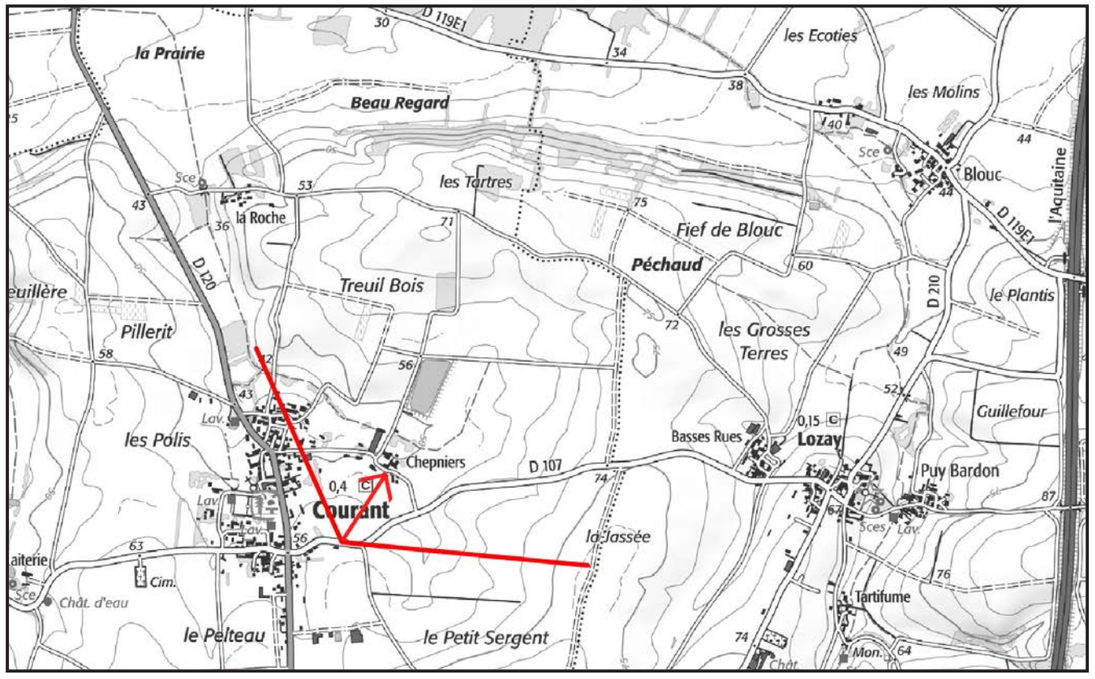

Carte de localisation du photomontage sur scan 25

Coordonnées (Lambert 93)	X	423988
	Y	6555071
Périmètre d'étude		Rapproché
Localisation par rapport au projet		sud-ouest
Date et heure de la prise de vue		04/02/2025 14:52
Altitude de la prise de vue en m		61,6

Données projet :		Ce photomontage est réalisé sur la RD107 en sortie est de Courant afin d'illustrer les perceptions depuis ce bourg dans le sud-ouest du périmètre rapproché. La vue est ouverte mais peu lointaine du fait des ondulations topographiques, le bourg de Courant étant bâti dans un creux. Le projet se lit sur la ligne d'horizon de la plaine agricole à environ 3,6 km. Il est regroupé avec le parc éolien existant de Villeneuve Vergné en dessinant une ligne de trois éoliennes en avant-plan et en prolongement de ce parc présent à environ 6 km. Il reprend le principe d'une géométrie en ligne de ce parc. Le projet et le parc de Villeneuve Vergné forment un seul ensemble cohérent. La distance et le relief atténuent l'échelle des éoliennes du projet.	
Nombre d'éoliennes visibles (projet de 3 éoliennes)	Toutes		
Distance à l'éolienne la plus proche	E3 : 3 671 m		
Distance à l'éolienne la plus éloignée	E1 : 4 709 m		
Niveau d'impact du projet			**Faible**

1-Vue panoramique de l’état initial dans un angle de 120° (parcs existants et accordés visibles)



2-Vue panoramique avec les silhouettes des parcs éoliens dans un angle de 120° (projet + tous les parcs existants, accordés et en instruction)



3-Vue panoramique du photomontage du projet dans un angle de 120° (projet + parcs existants, accordés et en instruction visibles)

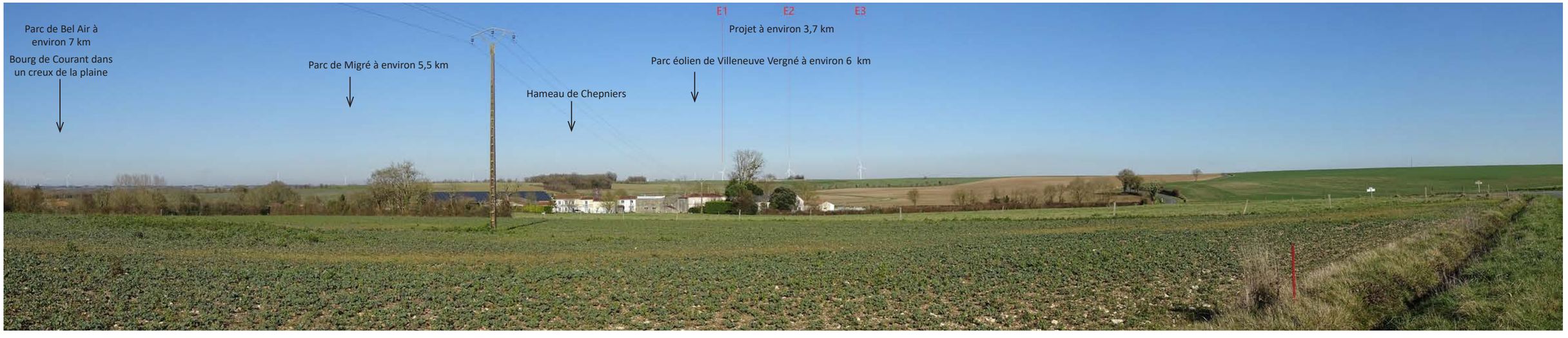

Perception terrain du photomontage du projet (projet + parcs existants, accordés et en instruction visibles) **- Image 1/3**
Image dans un angle de 40° sur un format A3 paysage à lire à une distance de 56 cm pour conserver la perception terrain



Perception terrain du photomontage du projet (projet + parcs existants, accordés et en instruction visibles) - Image 2/3
Image dans un angle de 40° sur un format A3 paysage à lire à une distance de 56 cm pour conserver la perception terrain



Perception terrain du photomontage du projet (projet + parcs existants, accordés et en instruction visibles) **- Image 3/3**
Image dans un angle de 40° sur un format A3 paysage à lire à une distance de 56 cm pour conserver la perception terrain

Photomontage n°19 depuis La Flamancherie

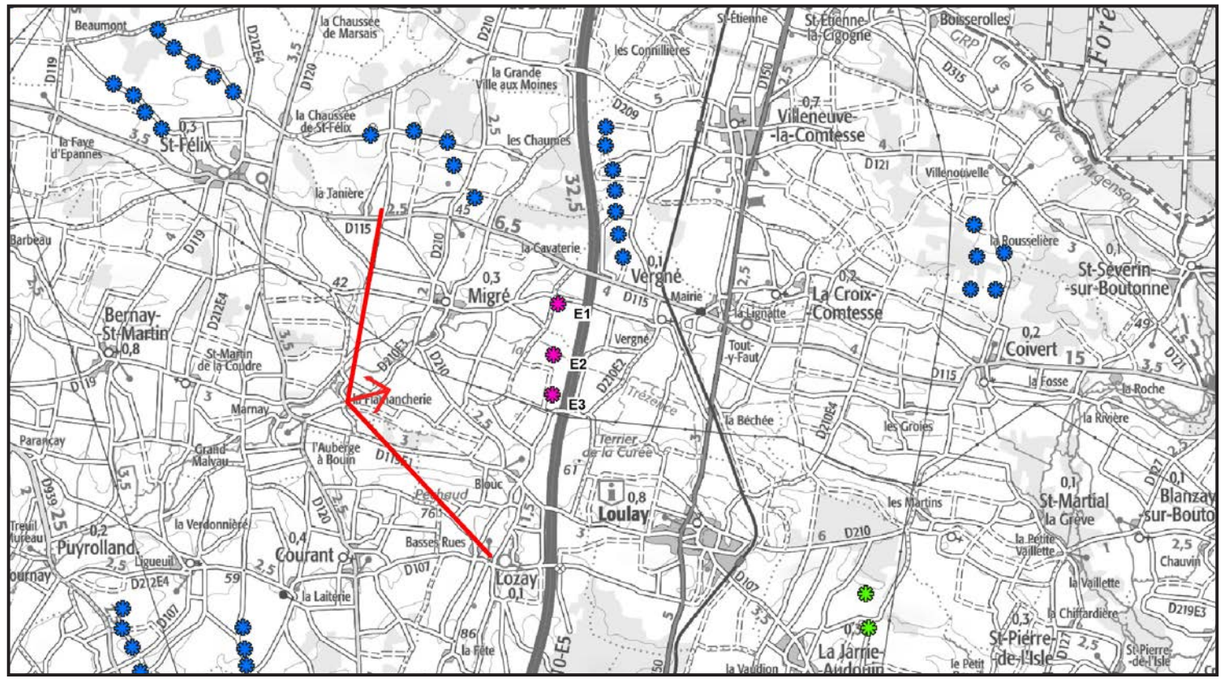

Carte de localisation du photomontage sur scan 100

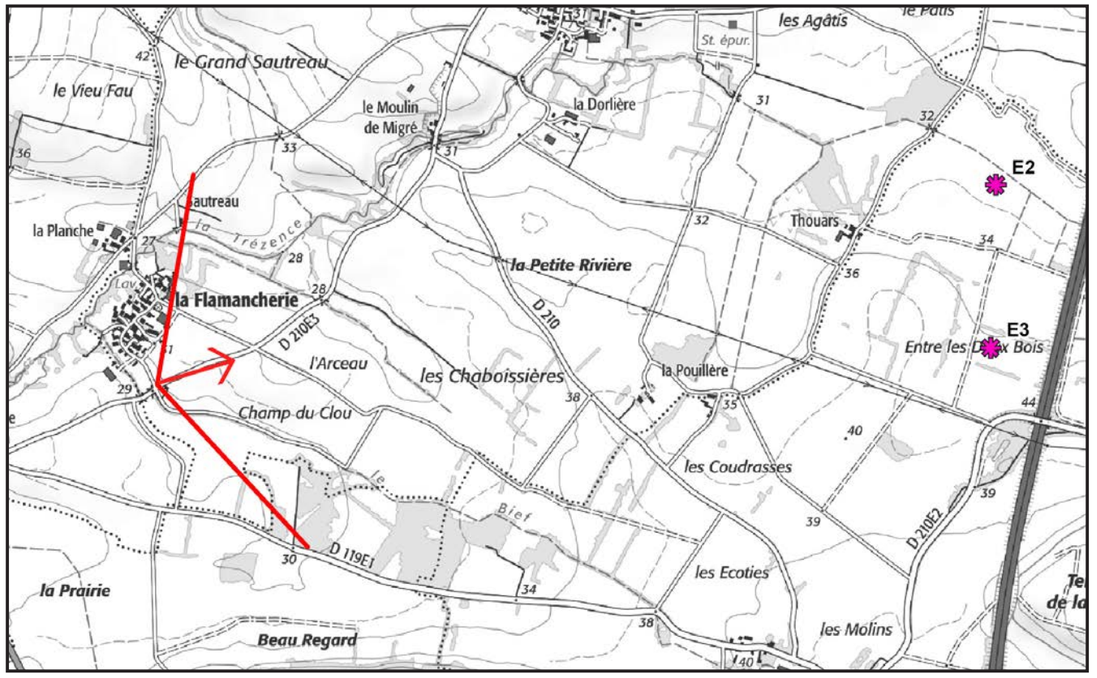

Carte de localisation du photomontage sur scan 25

Coordonnées (Lambert 93)	X	423666
	Y	6557528
Périmètre d'étude		Rapproché
Localisation par rapport au projet		sud-ouest
Date et heure de la prise de vue		04/02/2025 14:36
Altitude de la prise de vue en m		31,1

Données projet :		Ce photomontage est réalisé sur la RD210E3 au hameau de La Flamancherie afin d'illustrer les perceptions depuis cet habitat de l'ouest du périmètre rapproché. Le hameau de La Flamancherie est bâti dans un creux de la plaine correspondant au passage de la rivière la Trézence. La vue sur le paysage agricole s'ouvre en sortie est du hameau. La vue est cadrée par les arbres de la plaine. Le projet se lit en arrière-plan de cette végétation arborée et dans le paysage éolien existant. Il s'inscrit en effet dans le prolongement du parc existant de Villeneuve Vergné en suivant la même géométrie en ligne. Les autres parcs éoliens ne sont pas visibles. Dans cette vue depuis le sud-ouest, le projet est plus proche, ici à environ 3 km, que le parc de Villeneuve-Vergné présent à environ 4,5 km. L'échelle des éoliennes est cependant atténuée par le contexte et la distance, en étant comparable à celle des arbres en avant-plan. S'il étend ce parc, le projet est ponctuel et forme visuellement un seul ensemble cohérent avec les éoliennes existantes. Ce photomontage est complété par le photomontage 20 à l'ouest illustrant une vue plus ouverte.	
Nombre d'éoliennes visibles (projet de 3 éoliennes)	Toutes		
Distance à l'éolienne la plus proche	E3 : 2 934 m		
Distance à l'éolienne la plus éloignée	E1 : 3 318 m		
Niveau d'impact du projet			**Faible**

1-Vue panoramique de l’état initial dans un angle de 120° (parcs existants et accordés visibles)



2-Vue panoramique avec les silhouettes des parcs éoliens dans un angle de 120° (projet + tous les parcs existants, accordés et en instruction)



3-Vue panoramique du photomontage du projet dans un angle de 120° (projet + parcs existants, accordés et en instruction visibles)





Perception terrain du photomontage du projet (projet + parcs existants, accordés et en instruction visibles) **- Image 1/3**
Image dans un angle de 40° sur un format A3 paysage à lire à une distance de 56 cm pour conserver la perception terrain



Perception terrain du photomontage du projet (projet + parcs existants, accordés et en instruction visibles) - **Image 2/3**
Image dans un angle de 40° sur un format A3 paysage à lire à une distance de 56 cm pour conserver la perception terrain



Perception terrain du photomontage du projet (projet + parcs existants, accordés et en instruction visibles) **- Image 3/3**
Image dans un angle de 40° sur un format A3 paysage à lire à une distance de 56 cm pour conserver la perception terrain

Photomontage n°20 depuis la RD120 à Marnay

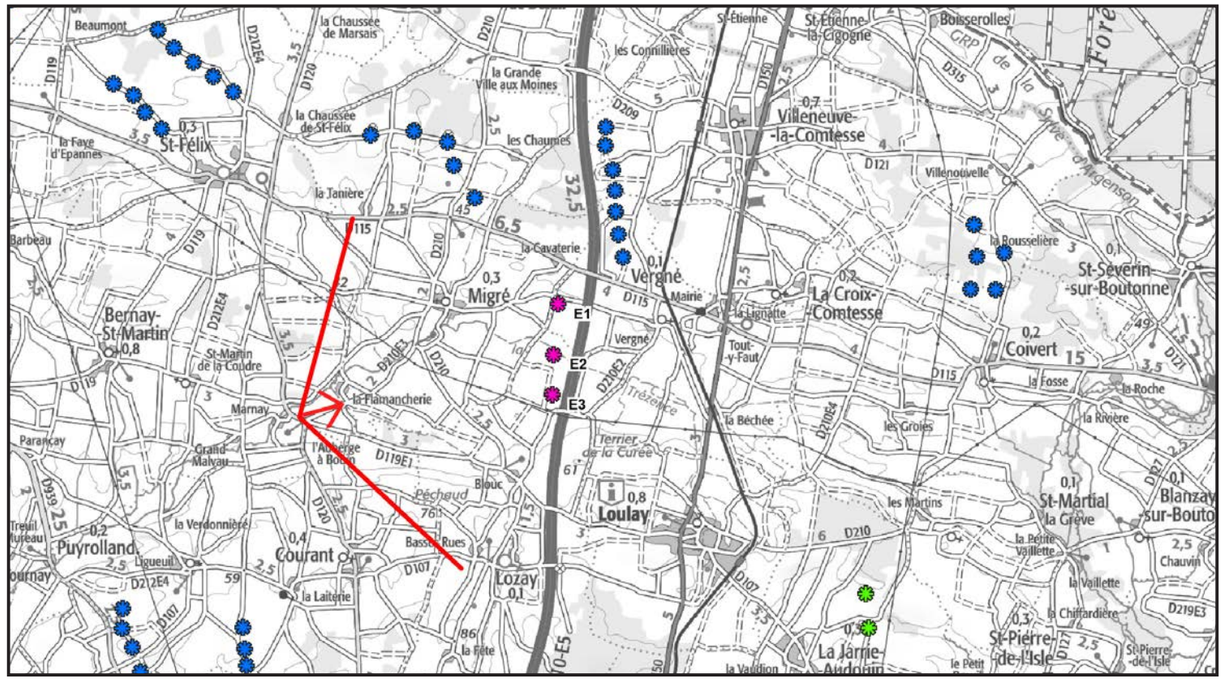

Carte de localisation du photomontage sur scan 100

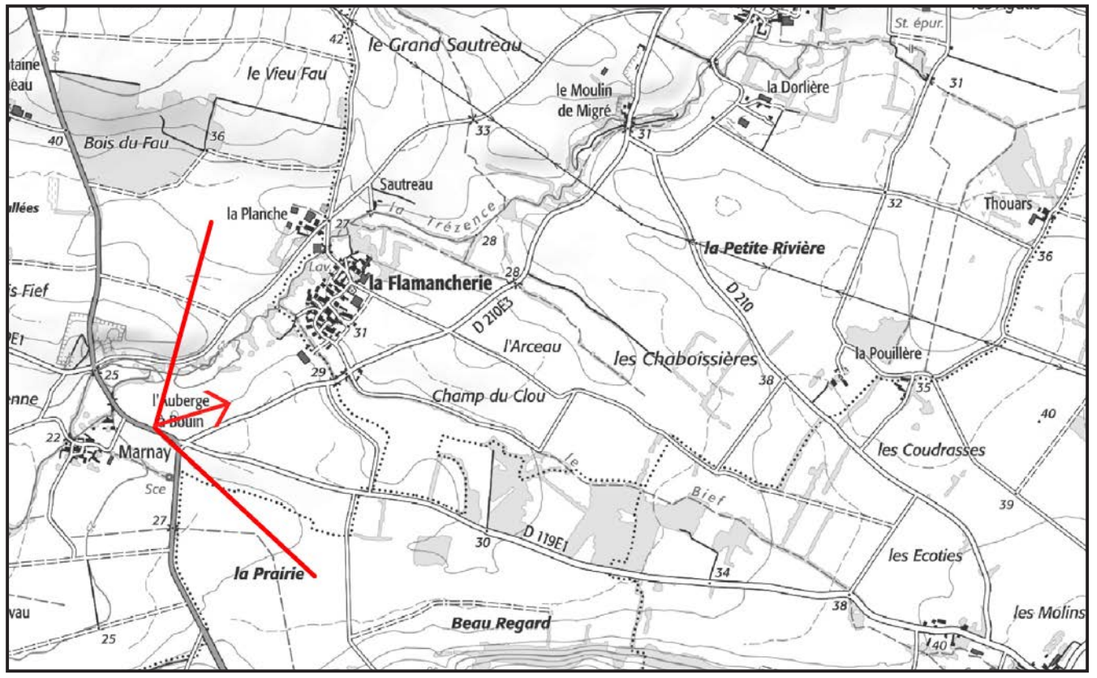

Carte de localisation du photomontage sur scan 25

Coordonnées (Lambert 93)	X	422976
	Y	6557316
Périmètre d'étude		Rapproché
Localisation par rapport au projet		sud-ouest
Date et heure de la prise de vue		04/02/2025 16:23
Altitude de la prise de vue en m		31,3

Données projet :		Ce photomontage est réalisé sur la RD120 entre Saint-Félix et Courant au niveau du hameau de Marnay dans l'objectif d'illustrer les perceptions depuis ce lieu et cette route dans l'ouest du périmètre rapproché. Ce photomontage illustre également les vues ouvertes à proximité du hameau de la Flamancherie en complément du photomontage 19. Le hameau de Marnay est dans un creux de la plaine correspondant au passage de la rivière la Trézence. La vue sur le paysage agricole est cadrée par les boisements. Le projet s'inscrit dans le paysage éolien existant. Il vient dans le prolongement du parc existant de Villeneuve Vergné en suivant la même géométrie en ligne. Dans cette vue depuis le sud-ouest, le projet est plus proche, ici à environ 3,6 km, que le parc de Villeneuve-Vergné présent à environ 5 km. Le parc existant de Villeneuve Coivert est en arrière-plan du projet à environ 10 km. Le regroupement du projet avec ces parcs limite les effets cumulés éoliens. Le projet est ponctuel avec une géométrie simple et lisible en cohérence avec le parc de Villeneuve Vergné. La distance, les ondulations topographiques et la végétation arborée en avant-plan atténuent l'échelle des éoliennes du projet.
Nombre d'éoliennes visibles (projet de 3 éoliennes)	Toutes	
Distance à l'éolienne la plus proche	E3 : 3 637 m	
Distance à l'éolienne la plus éloignée	E1 : 4 034 m	
Niveau d'impact du projet		**Faible**

1-Vue panoramique de l’état initial dans un angle de 120° (parcs existants et accordés visibles)



2-Vue panoramique avec les silhouettes des parcs éoliens dans un angle de 120° (projet + tous les parcs existants, accordés et en instruction)



3-Vue panoramique du photomontage du projet dans un angle de 120° (projet + parcs existants, accordés et en instruction visibles)





Perception terrain du photomontage du projet (projet + parcs existants, accordés et en instruction visibles) **- Image 1/3**
Image dans un angle de 40° sur un format A3 paysage à lire à une distance de 56 cm pour conserver la perception terrain



Perception terrain du photomontage du projet (projet + parcs existants, accordés et en instruction visibles) - **Image 2/3**
Image dans un angle de 40° sur un format A3 paysage à lire à une distance de 56 cm pour conserver la perception terrain



Perception terrain du photomontage du projet (projet + parcs existants, accordés et en instruction visibles) - **Image 3/3**
Image dans un angle de 40° sur un format A3 paysage à lire à une distance de 56 cm pour conserver la perception terrain

Photomontage n°21 depuis la RD115 en sortie est de La Petite Tanière

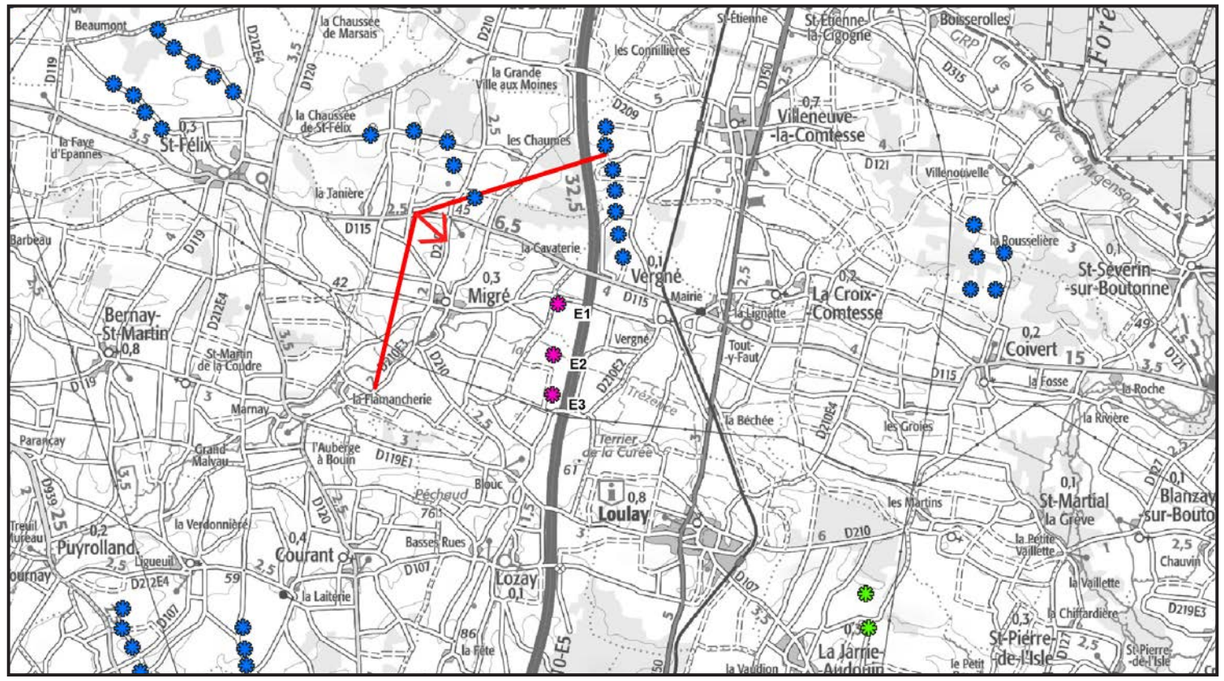

Carte de localisation du photomontage sur scan 100

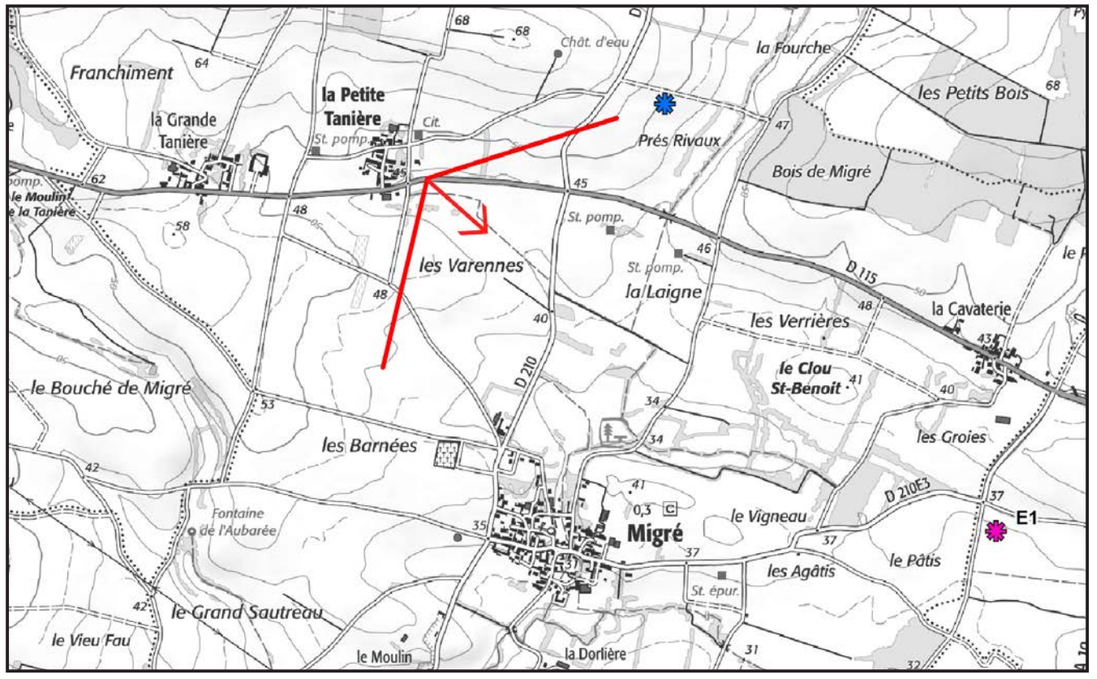

Carte de localisation du photomontage sur scan 25

Coordonnées (Lambert 93)	X	424640
	Y	6560207
Périmètre d'étude		Rapproché
Localisation par rapport au projet		nord-ouest
Date et heure de la prise de vue		03/02/2025 17:23
Altitude de la prise de vue en m		46,2

Données projet :		Ce photomontage est réalisé en sortie est du hameau de la Petite Tanière sur la RD115 traversant le périmètre rapproché d'ouest en est entre Saint-Félix et Vergné la Lignatte. Il a pour objectif d'illustrer les vues depuis ce hameau et cette route dans l'ouest du périmètre rapproché. La vue est ouverte sur le paysage de la plaine, découpée en plusieurs plans par les ondulations du relief, les haies et les bois qui cadrent la vue. Le projet se lit à environ 2,4 km en arrière-plan de la trame arborée de la plaine, dans le paysage éolien existant. Il est d'une échelle comparable à celle des arbres présents dans l'avant-plan de la vue et qui l'éloignent visuellement. Le parc de Migré est le plus proche au nord-est du hameau de la Petite Tanière à environ 0,8 km. Dans cette vue depuis le nord-ouest, le projet vient dans le prolongement des parcs existants de Migré et de Villeneuve Vergné avec une respiration à ces deux parcs et en s'en distinguant. Ce photomontage illustre en effet la lecture du projet dans sa plus large emprise nord/sud en ajoutant des éoliennes en vue proche au sud de ces deux parcs existants tout en étant ponctuel et avec une géométrie simple et lisible en une ligne régulière de trois éoliennes. D'autres parcs présents au sud-est s'inscrivent en arrière-plan du projet : le parc de Morgat à environ 8,4 km et ceux d'Antezant la Chapelle, la Vallée des Vignes plus éloignés à des distances de plus de 11 km.
Nombre d'éoliennes visibles (projet de 3 éoliennes)	Toutes	
Distance à l'éolienne la plus proche	E1 : 2 388 m	
Distance à l'éolienne la plus éloignée	E3 : 3 218 m	
Niveau d'impact du projet		**Modéré**

1-Vue panoramique de l’état initial dans un angle de 120° (parcs existants et accordés visibles)



2-Vue panoramique avec les silhouettes des parcs éoliens dans un angle de 120° (projet + tous les parcs existants, accordés et en instruction)



3-Vue panoramique du photomontage du projet dans un angle de 120° (projet + parcs existants, accordés et en instruction visibles)

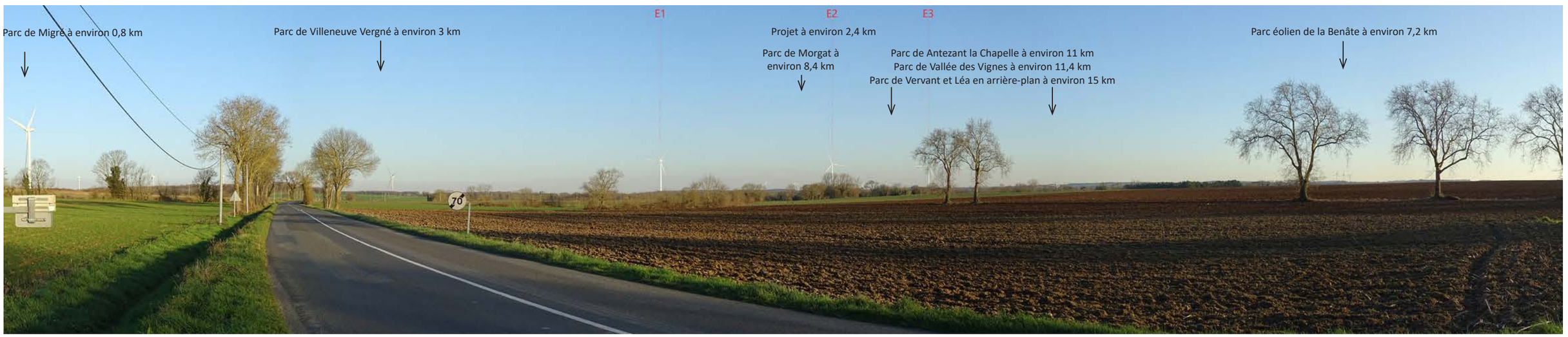



Perception terrain du photomontage du projet (projet + parcs existants, accordés et en instruction visibles) - Image 1/3
Image dans un angle de 40° sur un format A3 paysage à lire à une distance de 56 cm pour conserver la perception terrain



Perception terrain du photomontage du projet (projet + parcs existants, accordés et en instruction visibles) - Image 2/3
Image dans un angle de 40° sur un format A3 paysage à lire à une distance de 56 cm pour conserver la perception terrain

Perception terrain du photomontage du projet (projet + parcs existants, accordés et en instruction visibles) - Image 3/3
Image dans un angle de 40° sur un format A3 paysage à lire à une distance de 56 cm pour conserver la perception terrain

Photomontage n°22 depuis la RD115 à l'ouest de La Grande Tanière

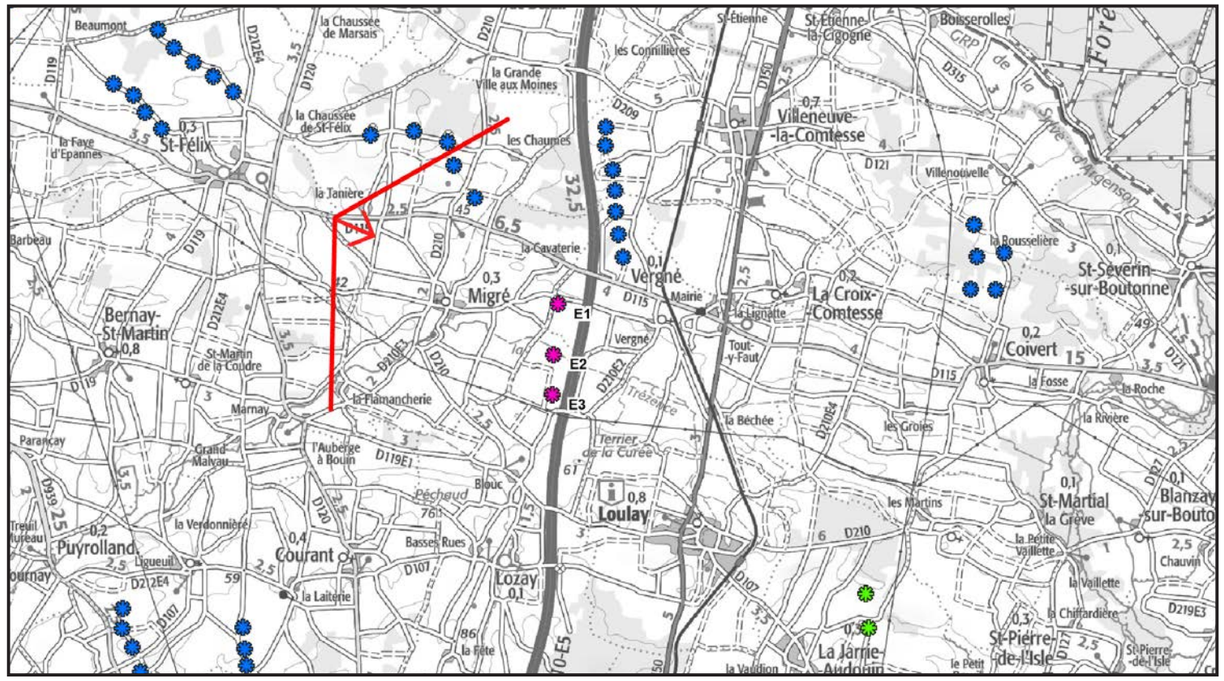

Carte de localisation du photomontage sur scan 100

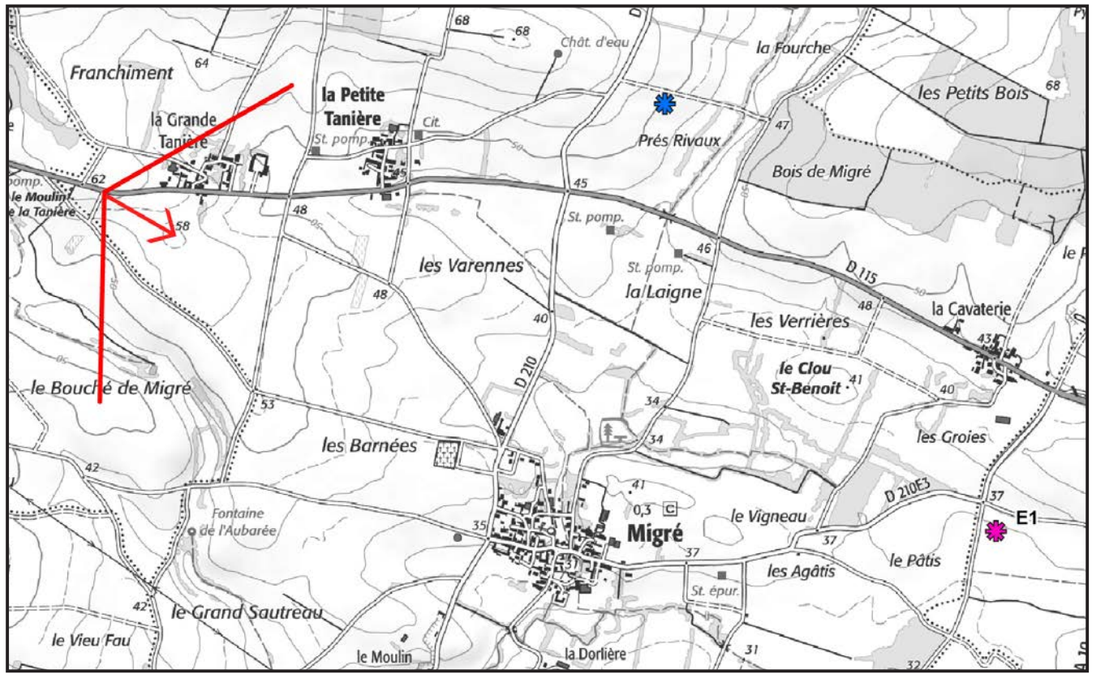

Carte de localisation du photomontage sur scan 25

Coordonnées (Lambert 93)	X	423488
	Y	6560158
Périmètre d'étude		Rapproché
Localisation par rapport au projet		nord-ouest
Date et heure de la prise de vue		25/09/2023 17:48
Altitude de la prise de vue en m		62,4

Données projet :		Ce photomontage est réalisé à l'entrée ouest du hameau de la Grande Tanière sur la RD115 traversant le périmètre rapproché d'ouest en est entre Saint-Félix et Vergné la Lignatte. Il a pour objectif d'illustrer les vues depuis ce hameau et cette route dans l'ouest du périmètre rapproché. Il complète le photomontage 21 en présentant les vues dégagées sur la plaine et portant au lointain avec lecture du contexte éolien. Cette vue ouverte est découpée en plusieurs plans par les ondulations du relief et les bois. Le projet s'inscrit dans le paysage éolien existant, plusieurs parcs étant en effet présents à différentes distances avec celui de Migré le plus proche au nord-est du hameau de la Grande Tanière. Le projet se lit à environ 3,4 km. Dans cette vue depuis le nord-ouest, il vient dans le prolongement des parcs existants de Migré et de Villeneuve Vergné avec une respiration à ces deux parcs et en s'en distinguant. Ce photomontage illustre en effet la lecture du projet dans sa plus large emprise nord/sud en ajoutant des éoliennes en vue proche au sud de ces deux parcs existants tout en étant ponctuel et avec une géométrie simple et lisible en une ligne régulière de trois éoliennes. Les parcs de Morgat (en arrière-plan du projet), Antezant la Chapelle, la Vallée des Vignes sont dans l'arrière-plan au sud-est à des distances de plus de 9 km.
Nombre d'éoliennes visibles (projet de 3 éoliennes)	Toutes	
Distance à l'éolienne la plus proche	E1 : 3 403 m	
Distance à l'éolienne la plus éloignée	E3 : 3 993 m	
Niveau d'impact du projet		**Modéré**

1-Vue panoramique de l’état initial dans un angle de 120° (parcs existants et accordés visibles)



2-Vue panoramique avec les silhouettes des parcs éoliens dans un angle de 120° (projet + tous les parcs existants, accordés et en instruction)



3-Vue panoramique du photomontage du projet dans un angle de 120° (projet + parcs existants, accordés et en instruction visibles)



Perception terrain du photomontage du projet (projet + parcs existants, accordés et en instruction visibles) - Image 1/3
Image dans un angle de 40° sur un format A3 paysage à lire à une distance de 56 cm pour conserver la perception terrain



Perception terrain du photomontage du projet (projet + parcs existants, accordés et en instruction visibles) - **Image 2/3**
Image dans un angle de 40° sur un format A3 paysage à lire à une distance de 56 cm pour conserver la perception terrain

Perception terrain du photomontage du projet (projet + parcs existants, accordés et en instruction visibles) **- Image 3/3**
Image dans un angle de 40° sur un format A3 paysage à lire à une distance de 56 cm pour conserver la perception terrain

Photomontage n°23 depuis la RD120 à l'est de Saint-Félix

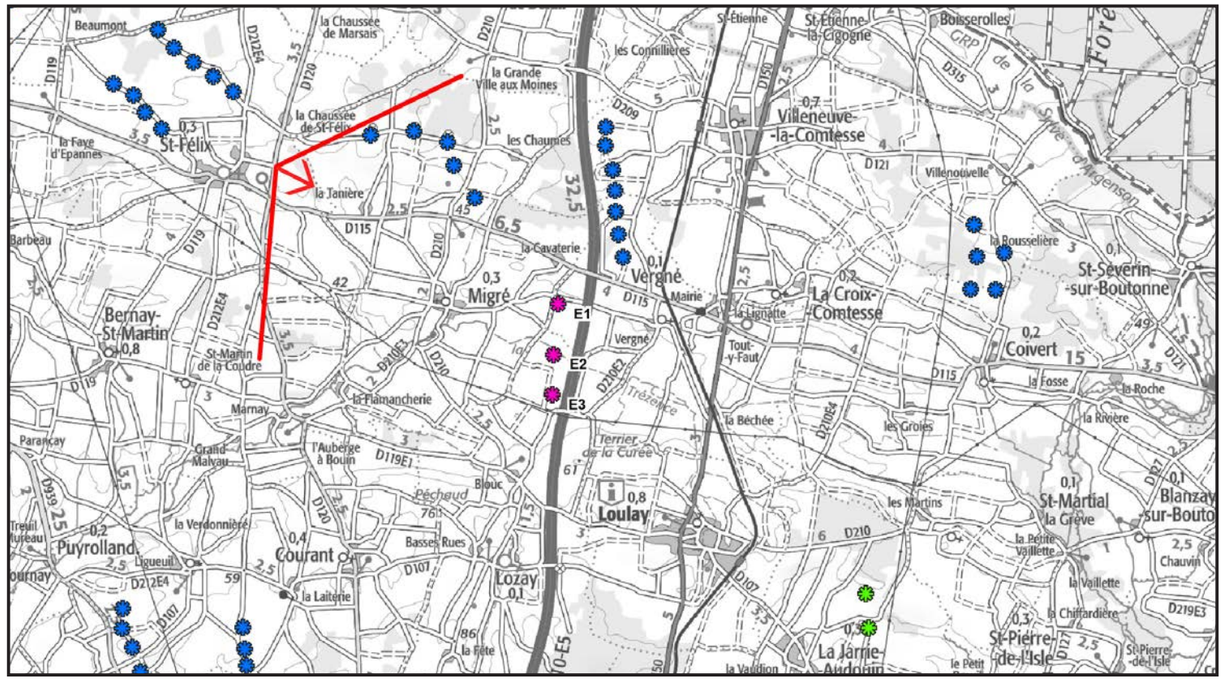

Carte de localisation du photomontage sur scan 100

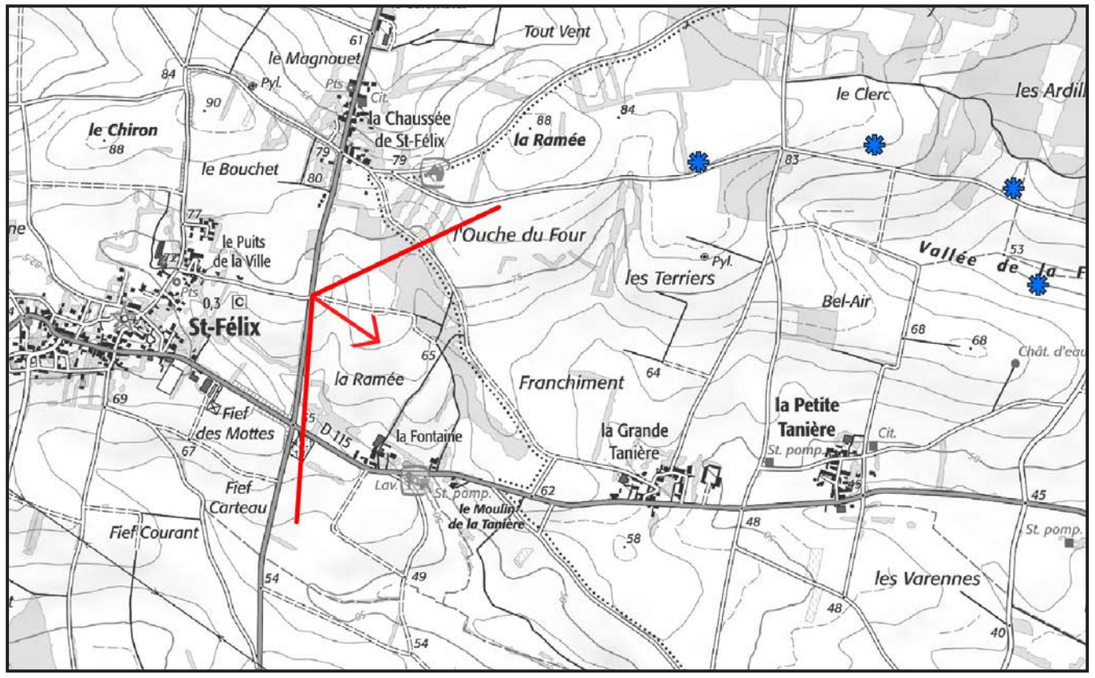

Carte de localisation du photomontage sur scan 25

Coordonnées (Lambert 93)	X	422644
	Y	6560888
Périmètre d'étude		Rapproché
Localisation par rapport au projet		nord-ouest
Date et heure de la prise de vue		25/09/2023 18:51
Altitude de la prise de vue en m		74,1

Données projet :		Ce photomontage est réalisé depuis la RD120 à proximité de Saint-Félix et illustre les perceptions depuis ce bourg dans le nord-ouest du périmètre rapproché. Les vues en direction du projet depuis Saint-Félix sont cadrées par les bois présents à l'est de ce bourg, et depuis la RD115 par les haies encadrant la route. C'est pourquoi le photomontage est réalisé sur la RD120 non encadrée par des haies pour représenter une vue plus ouverte. Le projet est éloigné d'environ 4,5 km et s'inscrit dans l'arrière-plan des bois qui atténuent sa perception. Il se lit en effet par les pales et rotors de ses trois éoliennes derrière le bois. Il est compris dans la vue vers le sud-est avec d'autres parcs en arrière-plan : les parcs de Morgat (en arrière-plan du projet à environ 10,5 km), d'Antezant la Chapelle et de la Vallée des Vignes à environ 12-13 km. Le parc de Villeneuve Vergné n'est pas visible ici, masqué par le boisement proche de l'observateur. Celui de Migré se lit en vue proche en arrière-plan du bois à environ 1,5 km.
Nombre d'éoliennes visibles (projet de 3 éoliennes)	Toutes	
Distance à l'éolienne la plus proche	E1 : 4 468 m	
Distance à l'éolienne la plus éloignée	E3 : 5 108 m	
Niveau d'impact du projet		**Faible**

1-Vue panoramique de l'état initial dans un angle de 120° (parcs existants et accordés visibles)



2-Vue panoramique avec les silhouettes des parcs éoliens dans un angle de 120° (projet + tous les parcs existants, accordés et en instruction)



3-Vue panoramique du photomontage du projet dans un angle de 120° (projet + parcs existants, accordés et en instruction visibles)





Perception terrain du photomontage du projet (projet + parcs existants, accordés et en instruction visibles) - **Image 1/3**
Image dans un angle de 40° sur un format A3 paysage à lire à une distance de 56 cm pour conserver la perception terrain



Perception terrain du photomontage du projet (projet + parcs existants, accordés et en instruction visibles) **- Image 2/3**
Image dans un angle de 40° sur un format A3 paysage à lire à une distance de 56 cm pour conserver la perception terrain

Perception terrain du photomontage du projet (projet + parcs existants, accordés et en instruction visibles) - Image 3/3
Image dans un angle de 40° sur un format A3 paysage à lire à une distance de 56 cm pour conserver la perception terrain

Photomontage n°24 depuis les Chaumes

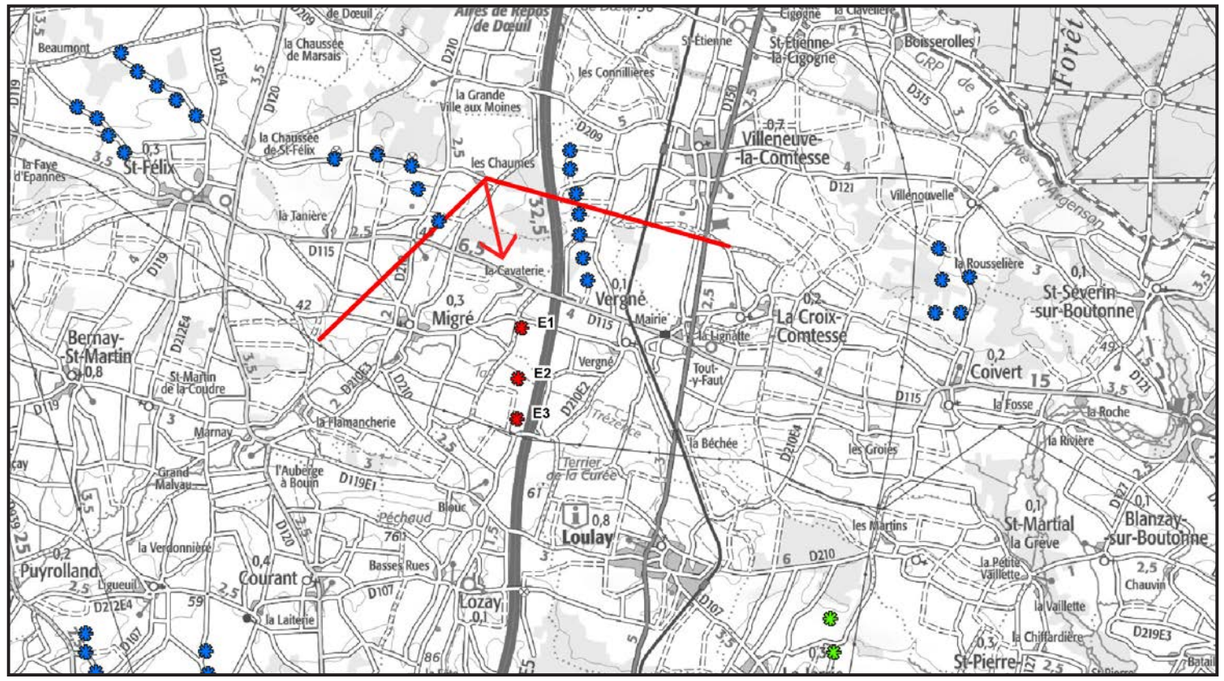

Carte de localisation du photomontage sur scan 100

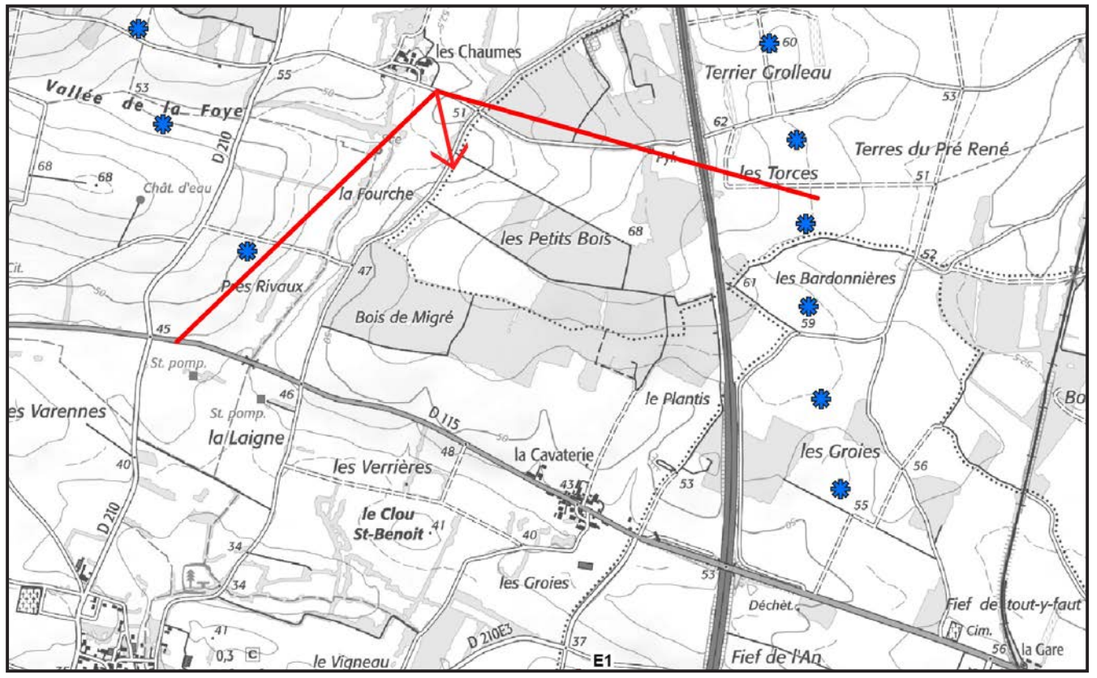

Carte de localisation du photomontage sur scan 25

Coordonnées (Lambert 93)	X	426149
	Y	6561048
Périmètre d'étude		Rapproché
Localisation par rapport au projet		nord
Date et heure de la prise de vue		03/02/2025 16:45
Altitude de la prise de vue en m		50

Données projet :		Ce photomontage est réalisé en sortie est du hameau Les Chaumes dans le nord du périmètre rapproché. La vue est courte et cadrée par les boisements. Le projet localisé à environ 2,2 km se lit en arrière-plan de l'horizon boisé (lecture de rotors et pales). Il se distingue du parc existant de Villeneuve Vergné (lecture de pales de ce parc en arrière-plan du bois à l'est). Dans cette vue depuis le nord/nord-ouest, la localisation du projet au sud-ouest du parc de Villeneuve-Vergné avec une interdistance d'environ 1 km explique la lecture de cette respiration. Les boisements masquent les parcs éoliens plus éloignés dans cette vue vers le sud ou atténuent fortement leur perception (parcs de Nachamps Courant et Chantemerle > 8 km). Le projet est ponctuel et dessine une ligne régulière de trois éoliennes dont l'échelle est atténuée par la distance et les bois. Ce photomontage illustre le rôle visuel des bois dans le nord du périmètre rapproché.
Nombre d'éoliennes visibles (projet de 3 éoliennes)	Toutes	
Distance à l'éolienne la plus proche	E1 : 2 167 m	
Distance à l'éolienne la plus éloignée	E3 : 3 424 m	
Niveau d'impact du projet		**Faible**

1-Vue panoramique de l’état initial dans un angle de 120° (parcs existants et accordés visibles)



2-Vue panoramique avec les silhouettes des parcs éoliens dans un angle de 120° (projet + tous les parcs existants, accordés et en instruction)



3-Vue panoramique du photomontage du projet dans un angle de 120° (projet + parcs existants, accordés et en instruction visibles)





Perception terrain du photomontage du projet (projet + parcs existants, accordés et en instruction visibles) - Image 1/3
Image dans un angle de 40° sur un format A3 paysage à lire à une distance de 56 cm pour conserver la perception terrain



Perception terrain du photomontage du projet (projet + parcs existants, accordés et en instruction visibles) - Image 2/3
Image dans un angle de 40° sur un format A3 paysage à lire à une distance de 56 cm pour conserver la perception terrain



Perception terrain du photomontage du projet (projet + parcs existants, accordés et en instruction visibles) - Image 3/3
Image dans un angle de 40° sur un format A3 paysage à lire à une distance de 56 cm pour conserver la perception terrain

Photomontage n°25 depuis la RD210 en sortie sud de La Grande-Ville-aux-Moines

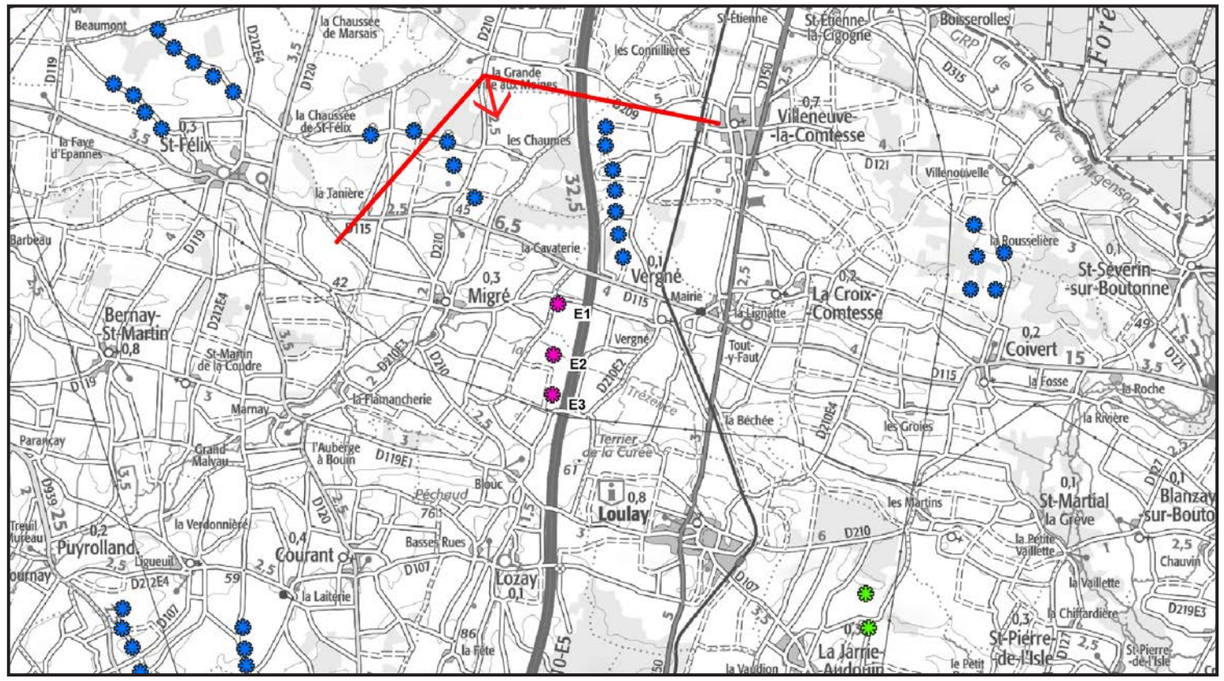

Carte de localisation du photomontage sur scan 100

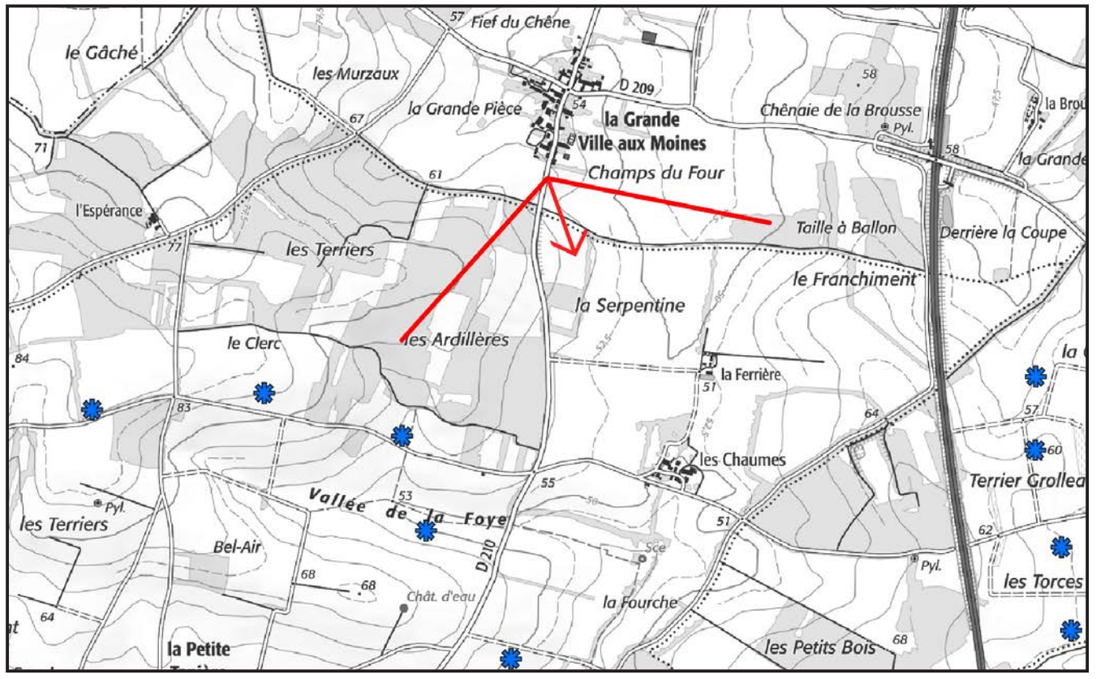

Carte de localisation du photomontage sur scan 25

Coordonnées (Lambert 93)	X	425615
	Y	6562177
Périmètre d'étude		Rapproché
Localisation par rapport au projet		nord-ouest
Date et heure de la prise de vue		03/02/2025 18:54
Altitude de la prise de vue en m		61,9

Données projet :		Ce photomontage est réalisé sur la RD210 en sortie sud du hameau de la Grande-Ville-aux-Moines dans le nord du périmètre rapproché. La vue est courte et cadrée par les boisements qui conditionnent la lecture du projet et des autres parcs éoliens. Le parc éolien existant de Villeneuve Vergné vient dans l'arrière-plan avec sa ligne d'éoliennes à environ 1,8 km, tandis que celui de Migré est visible avec une éolienne entre les bois à environ 1 km. Le projet éloigné d'environ 3,4 km est très peu visible, masqué par les bois. Il est potentiellement visible au travers des arbres, avec des portions de pales de E1 au-dessus du bois sur ce photomontage réalisé en hiver. En été, avec le feuillage, il ne sera pas ou très peu visible. Ce photomontage illustre le rôle visuel des bois dans le nord du périmètre rapproché.
Nombre d'éoliennes visibles (projet de 3 éoliennes)	Toutes très peu visibles au travers du bois	
Distance à l'éolienne la plus proche	E1 : 3 400 m	
Distance à l'éolienne la plus éloignée	E3 : 4 629 m	
Niveau d'impact du projet		**Négligeable à nul**

1-Vue panoramique de l'état initial dans un angle de 120° (parcs existants et accordés visibles)



2-Vue panoramique avec les silhouettes des parcs éoliens dans un angle de 120° (projet + tous les parcs existants, accordés et en instruction)



3-Vue panoramique du photomontage du projet dans un angle de 120° (projet + parcs existants, accordés et en instruction visibles)





Perception terrain du photomontage du projet (projet + parcs existants, accordés et en instruction visibles) **- Image 1/3**
Image dans un angle de 40° sur un format A3 paysage à lire à une distance de 56 cm pour conserver la perception terrain



Perception terrain du photomontage du projet (projet + parcs existants, accordés et en instruction visibles) - **Image 2/3**
Image dans un angle de 40° sur un format A3 paysage à lire à une distance de 56 cm pour conserver la perception terrain



Perception terrain du photomontage du projet (projet + parcs existants, accordés et en instruction visibles) **- Image 3/3**
Image dans un angle de 40° sur un format A3 paysage à lire à une distance de 56 cm pour conserver la perception terrain

Photomontage n°26 depuis la place de l'église de Villeneuve-la-Comtesse

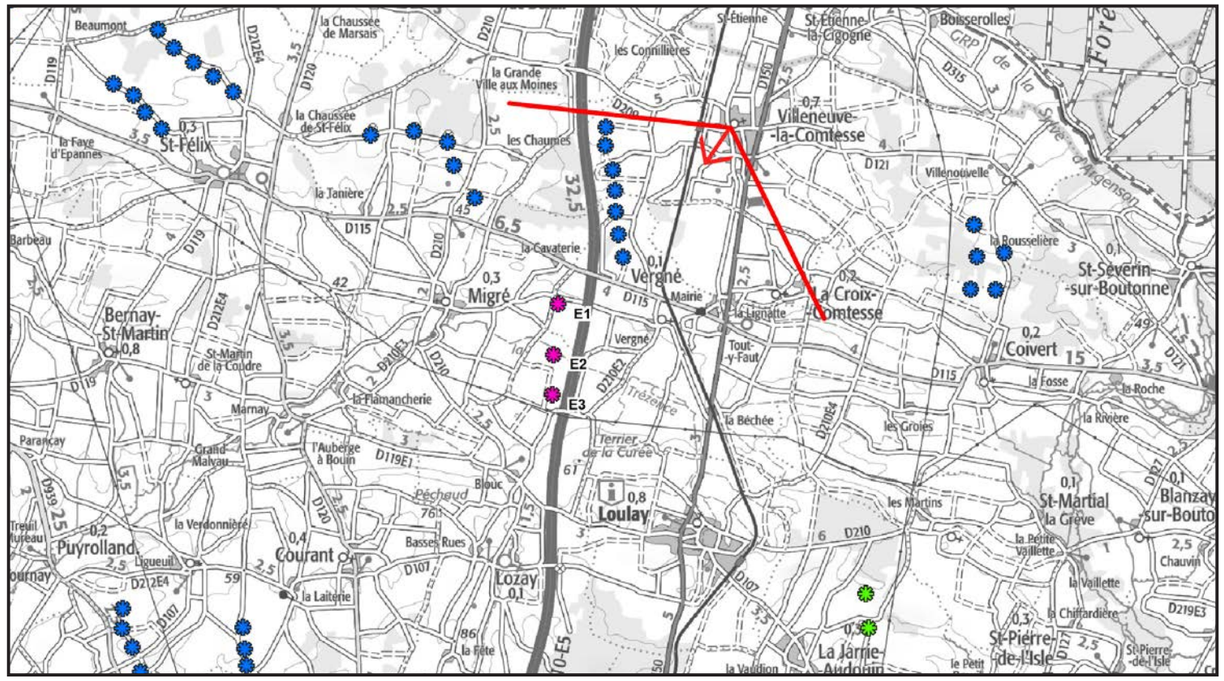

Carte de localisation du photomontage sur scan 100

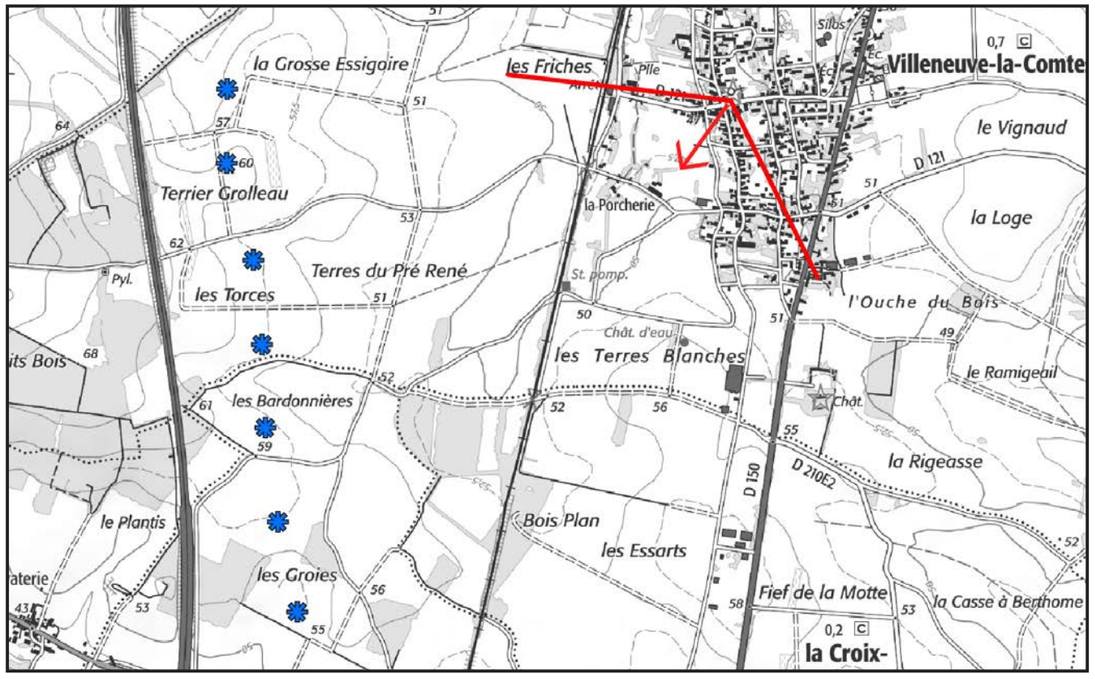

Carte de localisation du photomontage sur scan 25

Coordonnées (Lambert 93)	X	429135
	Y	6561433
Périmètre d'étude		Rapproché
Localisation par rapport au projet		nord-est
Date et heure de la prise de vue		27/09/2023 11:34
Altitude de la prise de vue en m		50,2

Données projet :		Ce photomontage est réalisé depuis la place de l'église de Villeneuve-la-Comtesse afin de préciser les vues depuis ce centre-bourg du nord-est du périmètre rapproché ainsi que depuis l'église monument historique. La vue est cadrée par le bâti qui masque le projet éloigné d'environ 3,5 km (projet non visible). Ce photomontage rend compte du rôle visuel dans les bourgs en s'éloignant.
Nombre d'éoliennes visibles (projet de 3 éoliennes)	Aucune	
Distance à l'éolienne la plus proche	E1 : 3 505 m	
Distance à l'éolienne la plus éloignée	E3 : 4 553 m	
Niveau d'impact du projet		**Nul**

1-Vue panoramique de l'état initial dans un angle de 120° (parcs existants et accordés visibles)



2-Vue panoramique avec les silhouettes des parcs éoliens dans un angle de 120° (projet + tous les parcs existants, accordés et en instruction)



3-Vue panoramique du photomontage du projet dans un angle de 120° (projet + parcs existants, accordés et en instruction visibles)





Perception terrain du photomontage du projet (projet + parcs existants, accordés et en instruction visibles) **- Image 1/3**
Image dans un angle de 40° sur un format A3 paysage à lire à une distance de 56 cm pour conserver la perception terrain



Perception terrain du photomontage du projet (projet + parcs existants, accordés et en instruction visibles) - **Image 2/3**
Image dans un angle de 40° sur un format A3 paysage à lire à une distance de 56 cm pour conserver la perception terrain



Perception terrain du photomontage du projet (projet + parcs existants, accordés et en instruction visibles) - **Image 3/3**
Image dans un angle de 40° sur un format A3 paysage à lire à une distance de 56 cm pour conserver la perception terrain

Photomontage n°27 depuis la RD150 en sortie sud de Villeneuve-la-Comtesse

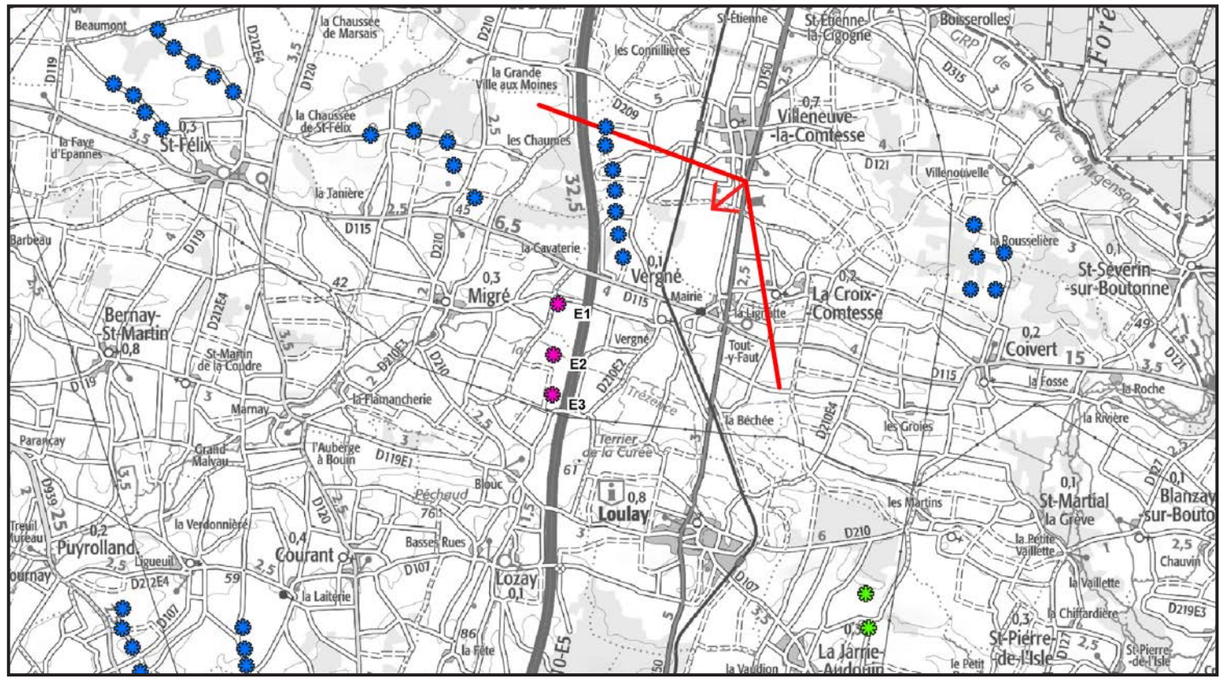

Carte de localisation du photomontage sur scan 100

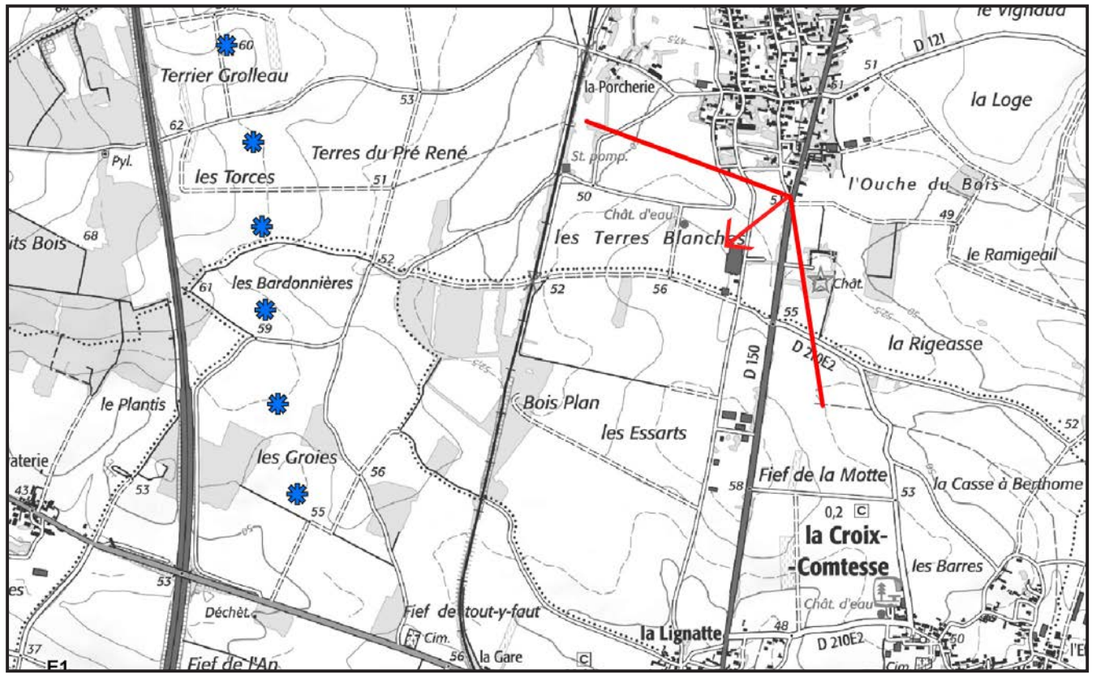

Carte de localisation du photomontage sur scan 25

Coordonnées (Lambert 93)	X	429346
	Y	6560675
Périmètre d'étude		Rapproché
Localisation par rapport au projet		nord-est
Date et heure de la prise de vue		04/02/2025 09:27
Altitude de la prise de vue en m		52,1

Données projet :		Ce photomontage est réalisé en sortie sud de Villeneuve-la-Comtesse sur la RD150. Il a pour objectif d'illustrer les vues depuis ce bourg et cette route principale au nord-est du projet. La vue est découpée en plusieurs plans par la végétation arborée de la plaine et le bâti présent au sud de Villeneuve-la-Comtesse. Le projet est en arrière-plan du bâti et des bosquets qui limitent sa perception. Le projet se lit en effet principalement par E1 (rotor en arrière-plan du bois) tandis que E2 et E3 sont très peu visibles (lecture de pales, portions de pales). Le projet est éloigné du bourg, ici d'environ 3,2 km. Il vient dans le prolongement de l'alignement du parc existant de Villeneuve Vergné présent à l'est du bourg à environ 2 km. Le projet et ce parc forment visuellement un seul ensemble cohérent en une ligne d'éoliennes.
Nombre d'éoliennes visibles (projet de 3 éoliennes)	Toutes	
Distance à l'éolienne la plus proche	E1 : 3 190 m	
Distance à l'éolienne la plus éloignée	E3 : 4 085 m	
Niveau d'impact du projet		**Très faible**

1-Vue panoramique de l’état initial dans un angle de 120° (parcs existants et accordés visibles)



2-Vue panoramique avec les silhouettes des parcs éoliens dans un angle de 120° (projet + tous les parcs existants, accordés et en instruction)



3-Vue panoramique du photomontage du projet dans un angle de 120° (projet + parcs existants, accordés et en instruction visibles)





Perception terrain du photomontage du projet (projet + parcs existants, accordés et en instruction visibles) - Image 1/3
Image dans un angle de 40° sur un format A3 paysage à lire à une distance de 56 cm pour conserver la perception terrain



Perception terrain du photomontage du projet (projet + parcs existants, accordés et en instruction visibles) - Image 2/3
Image dans un angle de 40° sur un format A3 paysage à lire à une distance de 56 cm pour conserver la perception terrain



Perception terrain du photomontage du projet (projet + parcs existants, accordés et en instruction visibles) - **Image 3/3**
Image dans un angle de 40° sur un format A3 paysage à lire à une distance de 56 cm pour conserver la perception terrain

Photomontage n°28 depuis le site du château de Villeneuve-la-Comtesse

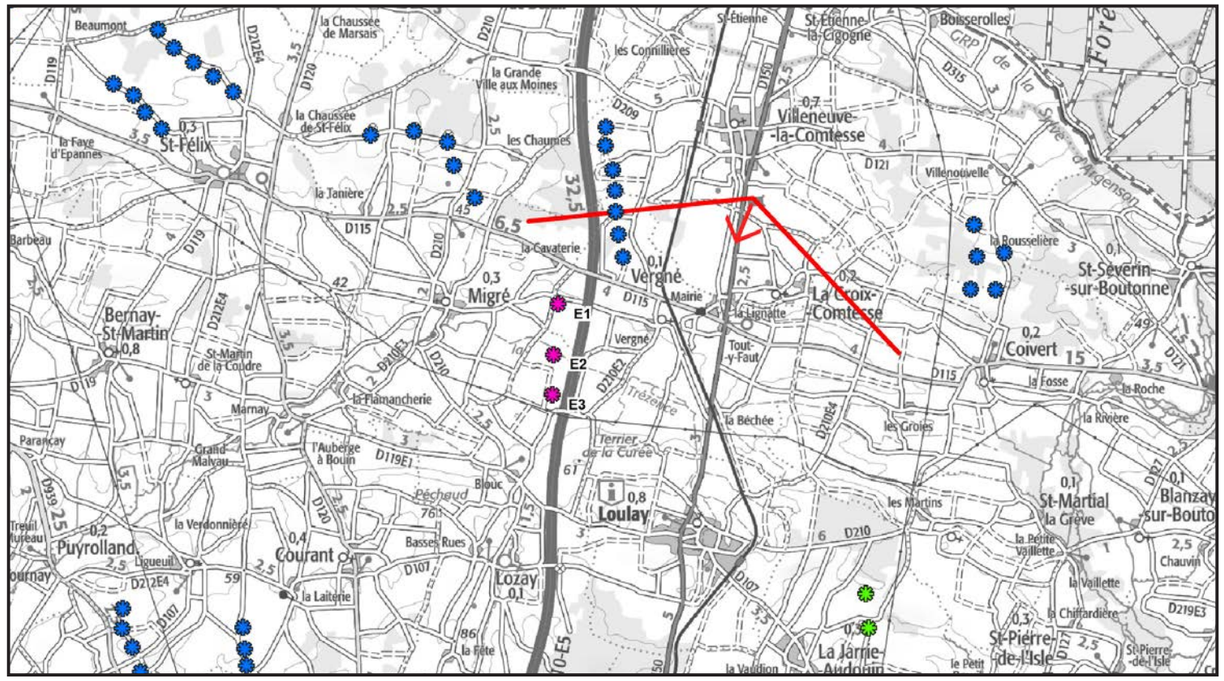

Carte de localisation du photomontage sur scan 100

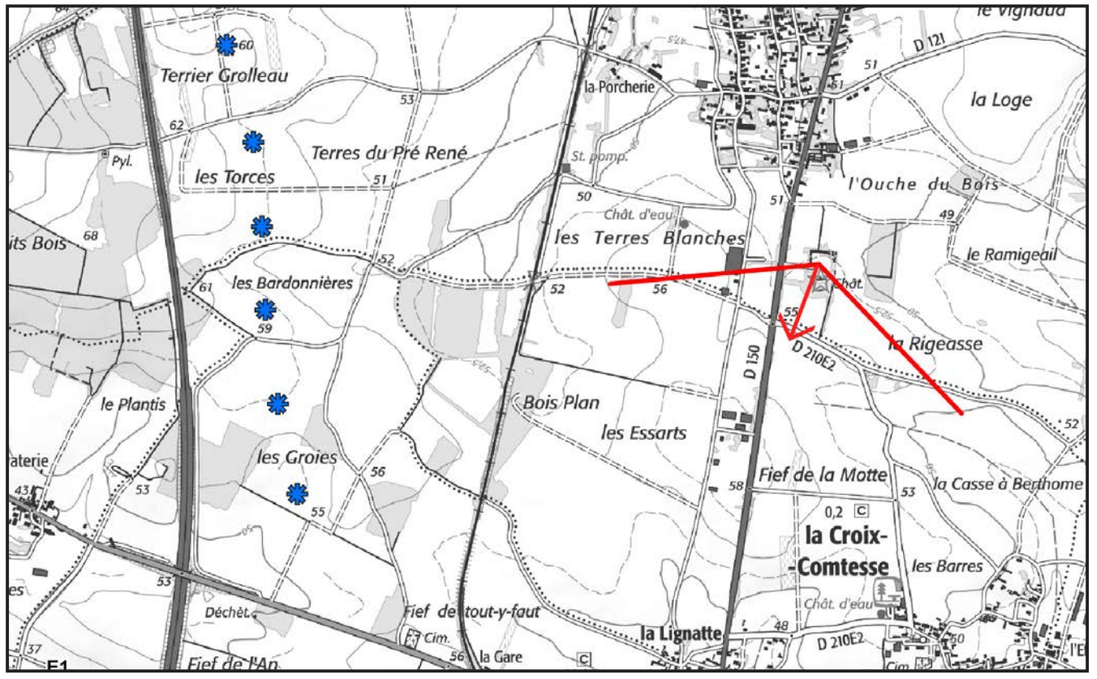

Carte de localisation du photomontage sur scan 25

Coordonnées (Lambert 93)	X	429447
	Y	6560435
Périmètre d'étude		Rapproché
Localisation par rapport au projet		nord-est
Date et heure de la prise de vue		04/07/2025 08:55
Altitude de la prise de vue en m		53,4

Données projet :		Ce photomontage est réalisé depuis le site du château de Villeneuve-la-Comtesse (monument historique) afin de préciser les vues depuis ce lieu. La vue est courte et cadrée par la végétation arborée entourant le château. Le projet éloigné d'environ 3 km n'est pas visible, masqué par les arbres et le bâti.
Nombre d'éoliennes visibles (projet de 3 éoliennes)	Aucune	
Distance à l'éolienne la plus proche	E1 : 3 155 m	
Distance à l'éolienne la plus éloignée	E3 : 3 983 m	
Niveau d'impact du projet		**Nul**

1-Vue panoramique de l’état initial dans un angle de 120° (parcs existants et accordés visibles)



2-Vue panoramique avec les silhouettes des parcs éoliens dans un angle de 120° (projet + tous les parcs existants, accordés et en instruction)



3-Vue panoramique du photomontage du projet dans un angle de 120° (projet + parcs existants, accordés et en instruction visibles)





Perception terrain du photomontage du projet (projet + parcs existants, accordés et en instruction visibles) - Image 1/3
Image dans un angle de 40° sur un format A3 paysage à lire à une distance de 56 cm pour conserver la perception terrain



Perception terrain du photomontage du projet (projet + parcs existants, accordés et en instruction visibles) - **Image 2/3**
Image dans un angle de 40° sur un format A3 paysage à lire à une distance de 56 cm pour conserver la perception terrain



Perception terrain du photomontage du projet (projet + parcs existants, accordés et en instruction visibles) - **Image 3/3**
Image dans un angle de 40° sur un format A3 paysage à lire à une distance de 56 cm pour conserver la perception terrain

Photomontage n°29 depuis Saint-Etienne-la-Cigogne près de l'église

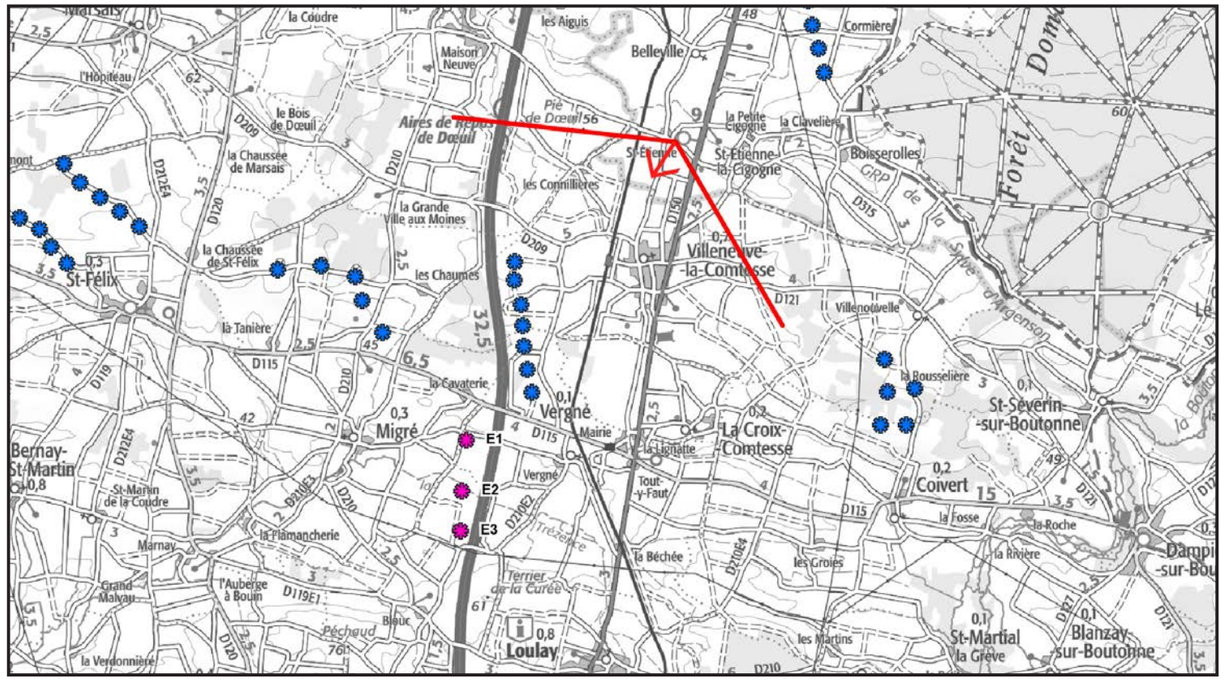

Carte de localisation du photomontage sur scan 100

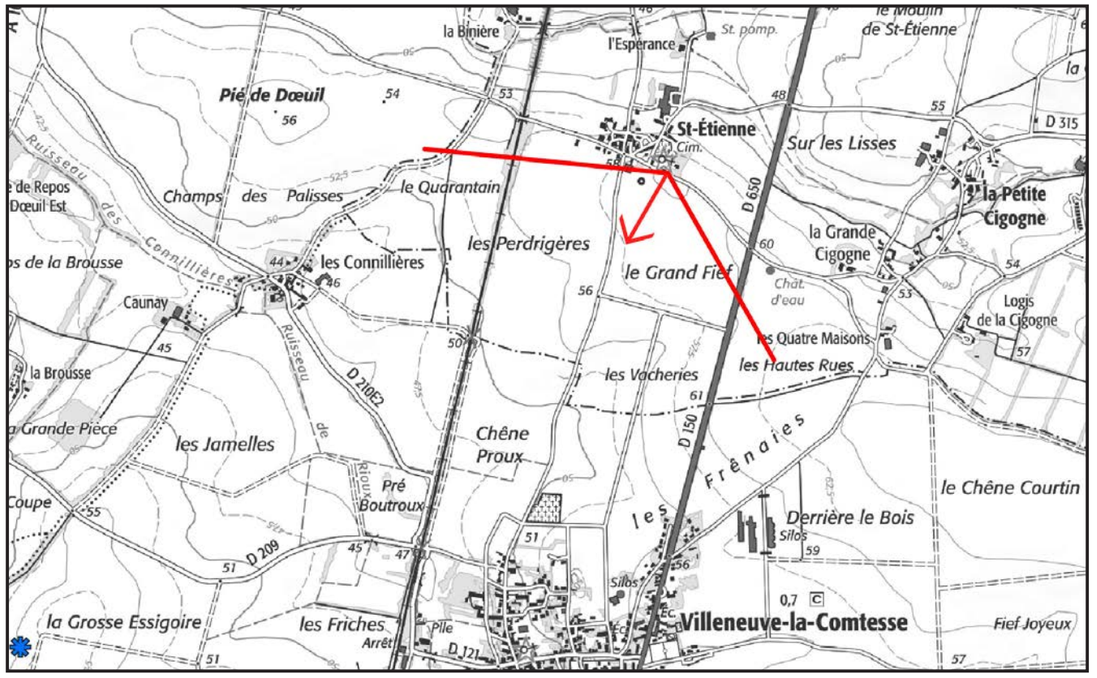

Carte de localisation du photomontage sur scan 25

Coordonnées (Lambert 93)	X	429644
	Y	6563150
Périmètre d'étude		Rapproché
Localisation par rapport au projet		nord-est
Date et heure de la prise de vue		27/09/2023 08:55
Altitude de la prise de vue en m		61,8

Données projet :		Ce photomontage est réalisé en sortie est du hameau de Saint-Etienne-la-Cigogne afin d'illustrer les vues depuis cet habitat et à proximité de son église monument historique. Depuis la place et l'entrée de l'église, les vues en direction du projet sont fermées par le bâti et la végétation du hameau, le projet n'est pas visible. En sortie du hameau, la vue est ouverte et lointaine sur la plaine, découpée en plusieurs plans par les ondulations du relief, les bois et les haies. Le projet s'inscrit dans le paysage éolien existant. Dans cette vue depuis le nord-est à environ 5 km, le projet est en arrière-plan du parc existant de Villeneuve Vergné présent à environ 3 km. Il crée une ligne en doublement au sud, selon le même principe d'implantation. Ce photomontage illustre la lecture du projet en densification de l'angle éolien existant, en étant ponctuel et avec une géométrie simple et lisible en cohérence avec le parc de Villeneuve Vergné.
Nombre d'éoliennes visibles (projet de 3 éoliennes)	Toutes	
Distance à l'éolienne la plus proche	E1 : 5 153 m	
Distance à l'éolienne la plus éloignée	E3 : 6 285 m	
Niveau d'impact du projet		**Faible**

1-Vue panoramique de l'état initial dans un angle de 120° (parcs existants et accordés visibles)



2-Vue panoramique avec les silhouettes des parcs éoliens dans un angle de 120° (projet + tous les parcs existants, accordés et en instruction)



3-Vue panoramique du photomontage du projet dans un angle de 120° (projet + parcs existants, accordés et en instruction visibles)





Perception terrain du photomontage du projet (projet + parcs existants, accordés et en instruction visibles) - Image 1/3
Image dans un angle de 40° sur un format A3 paysage à lire à une distance de 56 cm pour conserver la perception terrain



Perception terrain du photomontage du projet (projet + parcs existants, accordés et en instruction visibles) - Image 2/3
Image dans un angle de 40° sur un format A3 paysage à lire à une distance de 56 cm pour conserver la perception terrain



Perception terrain du photomontage du projet (projet + parcs existants, accordés et en instruction visibles) - Image 3/3
Image dans un angle de 40° sur un format A3 paysage à lire à une distance de 56 cm pour conserver la perception terrain

Photomontage n°30 depuis le GRP à l'ouest de la forêt de Chizé

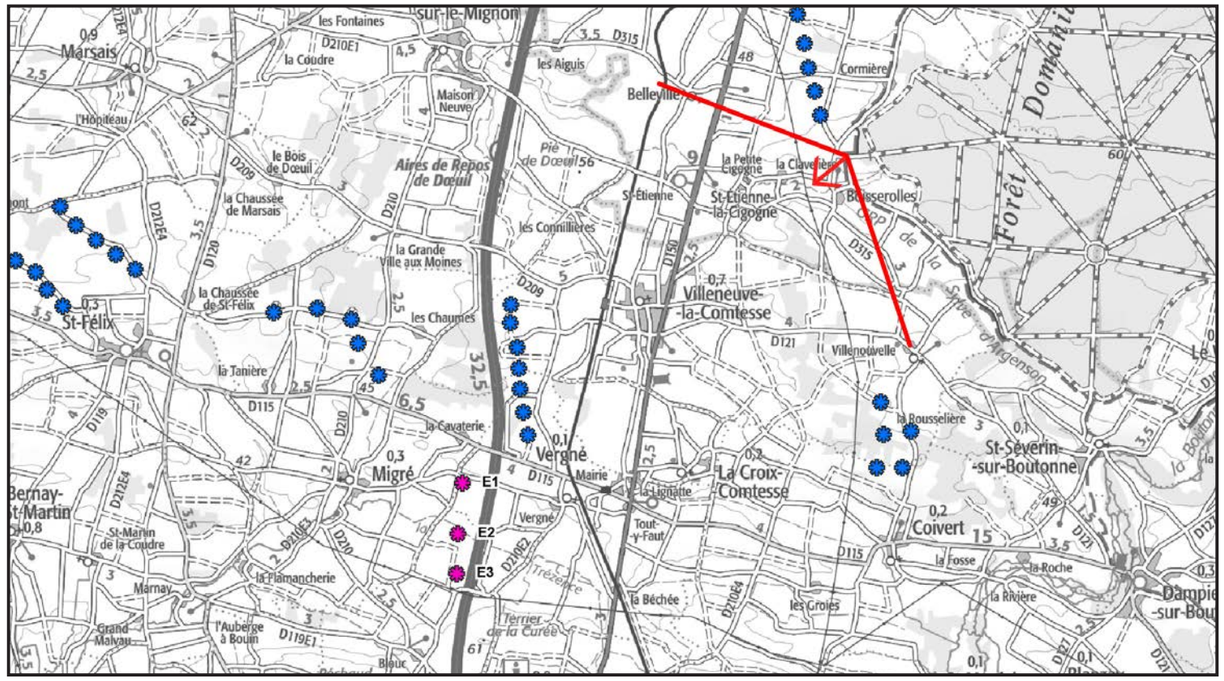

Carte de localisation du photomontage sur scan 100

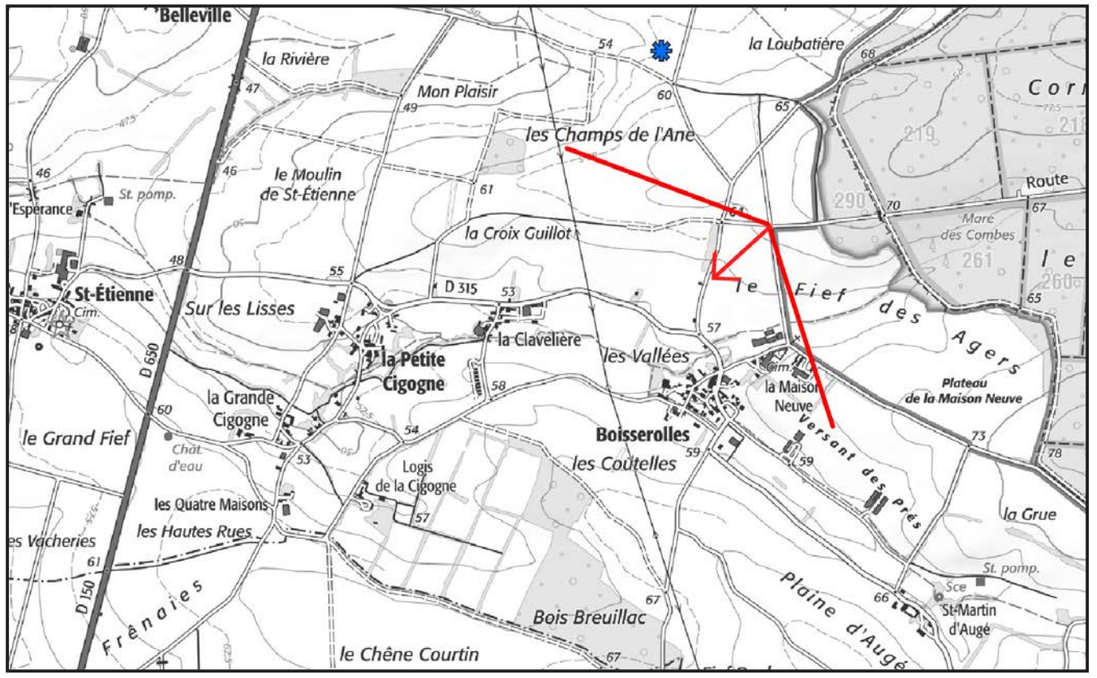

Carte de localisation du photomontage sur scan 25

Coordonnées (Lambert 93)	X	432124
	Y	6563551
Périmètre d'étude		Rapproché
Localisation par rapport au projet		nord-est
Date et heure de la prise de vue		04/02/2025 09:07
Altitude de la prise de vue en m		67,8

Données projet :		Ce photomontage est réalisé depuis le GRP de Pays de la Sylve d'Argenson à l'ouest de la forêt de Chizé en limite ouest du périmètre rapproché. Il illustre les vues ouvertes sur la plaine en limite de la forêt. Les vues en direction du projet au sein du massif forestier de Chizé sont fermées par les arbres, elles s'ouvrent ici depuis ce circuit de randonnée. Le projet s'inscrit dans le paysage de la plaine à environ 7 km dans la continuité sud du parc existant de Villeneuve Vergné. Il prolonge ce parc par ses trois éoliennes dont l'échelle est atténuée par la distance et les boisements en avant-plan (lecture de pales et rotors). Le projet et ce parc existant forment un seul ensemble cohérent en une ligne d'éoliennes.	
Nombre d'éoliennes visibles (projet de 3 éoliennes)	Toutes		
Distance à l'éolienne la plus proche	E1 : 7 142 m		
Distance à l'éolienne la plus éloignée	E3 : 8 083 m		
Niveau d'impact du projet			**Très faible**

1-Vue panoramique de l’état initial dans un angle de 120° (parcs existants et accordés visibles)



2-Vue panoramique avec les silhouettes des parcs éoliens dans un angle de 120° (projet + tous les parcs existants, accordés et en instruction)



3-Vue panoramique du photomontage du projet dans un angle de 120° (projet + parcs existants, accordés et en instruction visibles)



Perception terrain du photomontage du projet (projet + parcs existants, accordés et en instruction visibles) - Image 1/3
Image dans un angle de 40° sur un format A3 paysage à lire à une distance de 56 cm pour conserver la perception terrain



Perception terrain du photomontage du projet (projet + parcs existants, accordés et en instruction visibles) **- Image 2/3**
Image dans un angle de 40° sur un format A3 paysage à lire à une distance de 56 cm pour conserver la perception terrain



Perception terrain du photomontage du projet (projet + parcs existants, accordés et en instruction visibles) **- Image 3/3**
Image dans un angle de 40° sur un format A3 paysage à lire à une distance de 56 cm pour conserver la perception terrain

Photomontage n°31 depuis Coivert

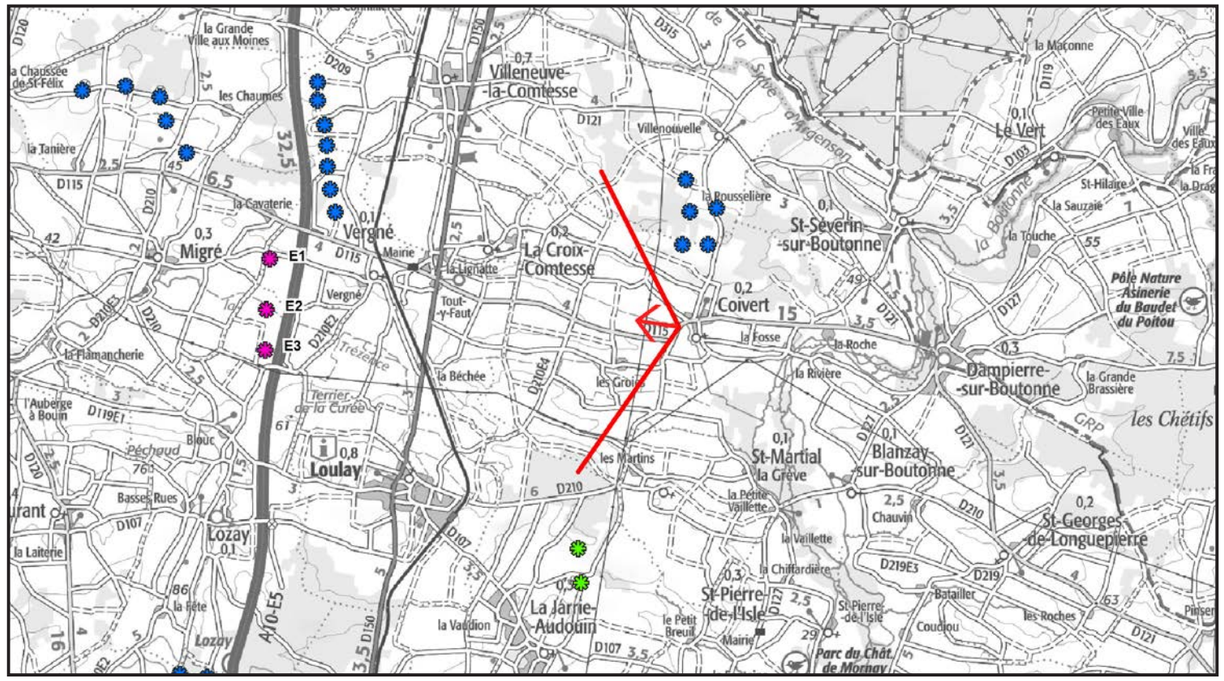

Carte de localisation du photomontage sur scan 100

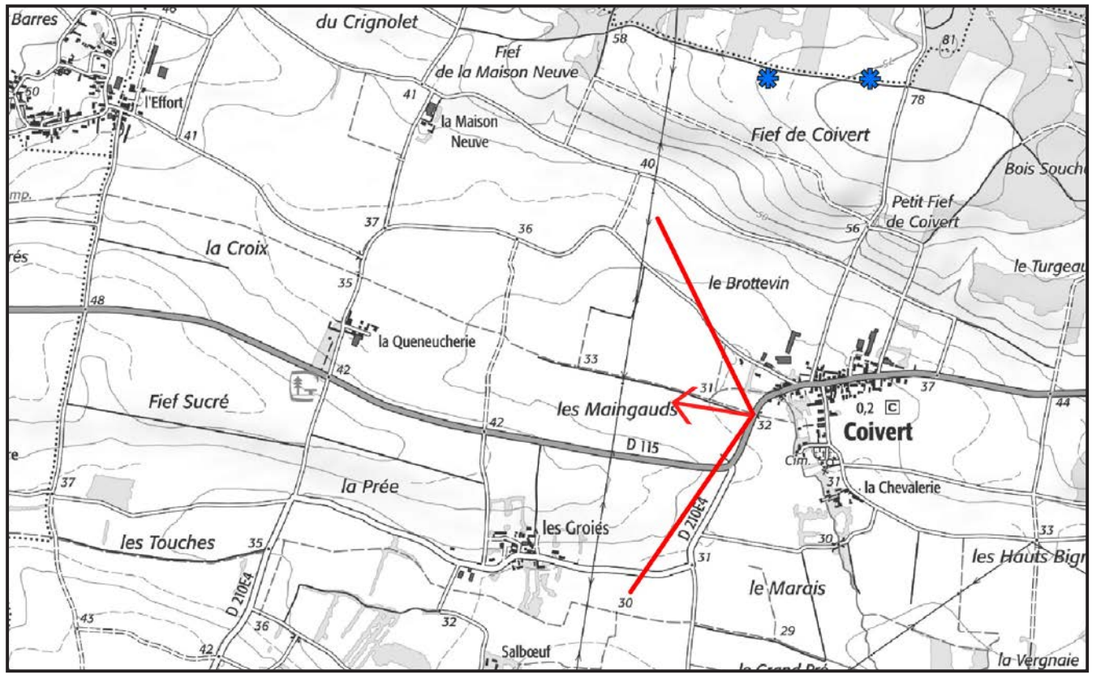

Carte de localisation du photomontage sur scan 25

Coordonnées (Lambert 93)	X	432499
	Y	6557966
Périmètre d'étude		Rapproché
Localisation par rapport au projet		est
Date et heure de la prise de vue		04/02/2025 10:46
Altitude de la prise de vue en m		33,9

Données projet :		Ce photomontage est réalisé sur la RD115 en sortie ouest de Coivert afin d'illustrer les perceptions depuis ce bourg et depuis l'est du périmètre rapproché dans la plaine. La vue est ouverte sur la plaine agricole ponctuée de bosquets. Le projet est éloigné de ce bourg d'environ 6 km. Il se lit dans l'arrière-plan en venant dans le prolongement sud du parc éolien existant de Villeneuve-Vergné selon le même alignement nord/sud en conservant une respiration à ce parc. Le parc existant de Migré s'inscrit en arrière-plan du parc de Villeneuve-Vergné avec d'autres parcs plus lointains. L'échelle des éoliennes du projet est atténuée par la distance et elle est comparable à celle des éoliennes de Villeneuve-Vergné. Le projet et ce parc forment un ensemble cohérent en une ligne d'éoliennes. Les parcs éloignés localisés dans l'axe visuel du projet sont peu ou non visibles sous l'effet des ondulations du relief et de la végétation.
Nombre d'éoliennes visibles (projet de 3 éoliennes)	Toutes	
Distance à l'éolienne la plus proche	E2 : 5 891 m	
Distance à l'éolienne la plus éloignée	E1 : 5 913 m	
Niveau d'impact du projet		**Faible**

1-Vue panoramique de l’état initial dans un angle de 120° (parcs existants et accordés visibles)



2-Vue panoramique avec les silhouettes des parcs éoliens dans un angle de 120° (projet + tous les parcs existants, accordés et en instruction)



3-Vue panoramique du photomontage du projet dans un angle de 120° (projet + parcs existants, accordés et en instruction visibles)





Perception terrain du photomontage du projet (projet + parcs existants, accordés et en instruction visibles) **- Image 1/3**
Image dans un angle de 40° sur un format A3 paysage à lire à une distance de 56 cm pour conserver la perception terrain



Perception terrain du photomontage du projet (projet + parcs existants, accordés et en instruction visibles) **- Image 2/3**
Image dans un angle de 40° sur un format A3 paysage à lire à une distance de 56 cm pour conserver la perception terrain



Perception terrain du photomontage du projet (projet + parcs existants, accordés et en instruction visibles) - Image 3/3
Image dans un angle de 40° sur un format A3 paysage à lire à une distance de 56 cm pour conserver la perception terrain

Photomontage n°32 depuis l'église de Saint-Martial

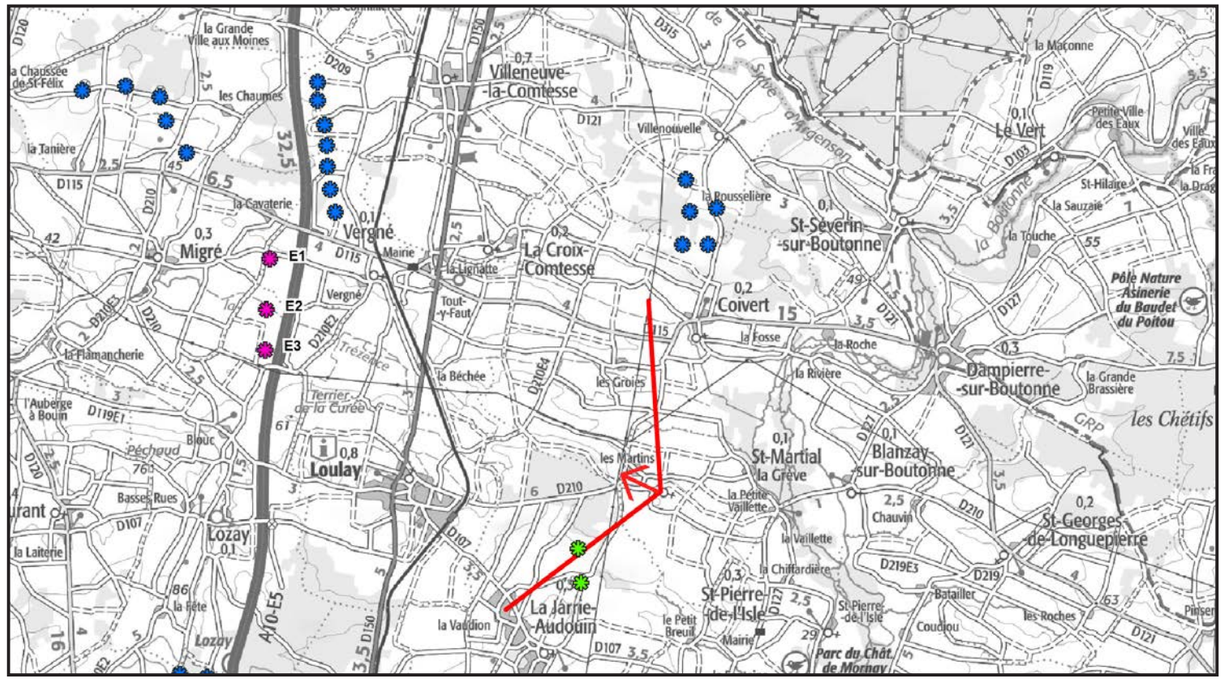

Carte de localisation du photomontage sur scan 100

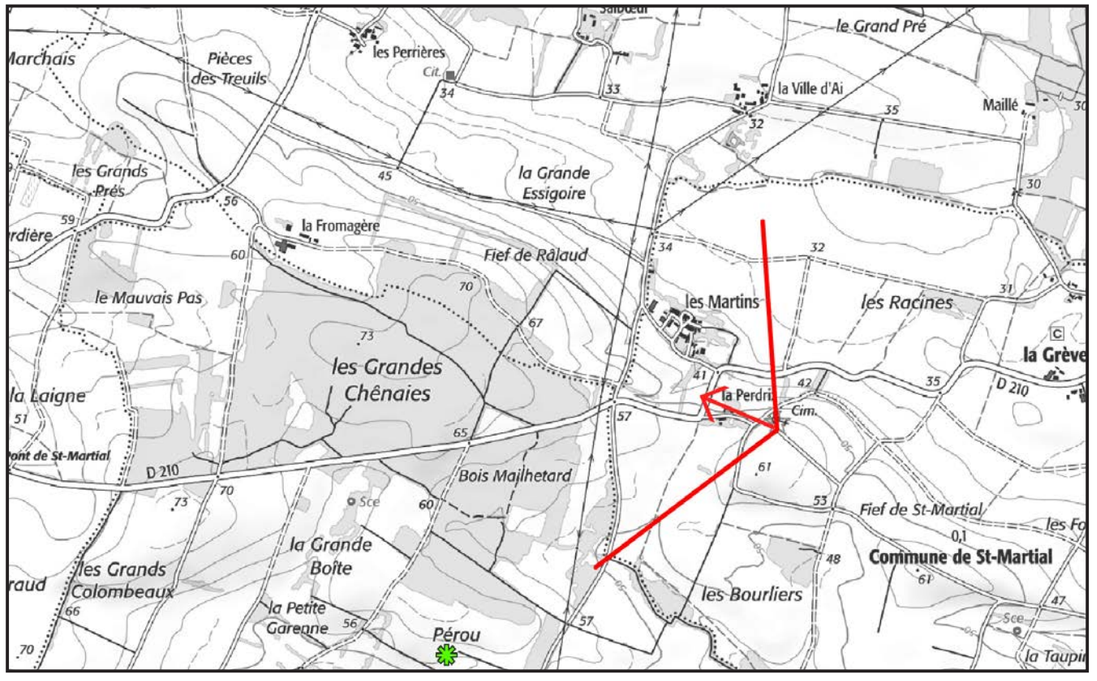

Carte de localisation du photomontage sur scan 25

Coordonnées (Lambert 93)	X	432237
	Y	6555620
Périmètre d'étude		Rapproché
Localisation par rapport au projet		sud-est
Date et heure de la prise de vue		04/02/2025 12:14
Altitude de la prise de vue en m		59,7

Données projet :		Ce photomontage est réalisé depuis l'église de Saint-Martial isolée dans l'espace rural et bâtie sur une butte. Cette configuration induit des vues ouvertes sur la plaine depuis l'église. Le photomontage a pour objectif de préciser la lecture du projet depuis ce lieu. Le projet est éloigné d'environ 6 km. Il est localisé à l'ouest/nord-ouest de l'église. Il est très peu visible, masqué par la butte boisée des Grandes Chênaies. Il est potentiellement visible par des portions de pales de E1 au travers des arbres présents en avant-plan. Ce photomontage rend compte du rôle visuel du relief et de la végétation en s'éloignant. En été, les feuilles des abres fermeront la vue sur le projet.
Nombre d'éoliennes visibles (projet de 3 éoliennes)	1	
Distance à l'éolienne la plus proche	E3 : 5 995 m	
Distance à l'éolienne la plus éloignée	E1 : 6 486 m	
Niveau d'impact du projet		**Négligeable à nul**

1-Vue panoramique de l'état initial dans un angle de 120° (parcs existants et accordés visibles)



2-Vue panoramique avec les silhouettes des parcs éoliens dans un angle de 120° (projet + tous les parcs existants, accordés et en instruction)



3-Vue panoramique du photomontage du projet dans un angle de 120° (projet + parcs existants, accordés et en instruction visibles)





Perception terrain du photomontage du projet (projet + parcs existants, accordés et en instruction visibles) - **Image 1/3**
Image dans un angle de 40° sur un format A3 paysage à lire à une distance de 56 cm pour conserver la perception terrain



Perception terrain du photomontage du projet (projet + parcs existants, accordés et en instruction visibles) - Image 2/3
Image dans un angle de 40° sur un format A3 paysage à lire à une distance de 56 cm pour conserver la perception terrain

Perception terrain du photomontage du projet (projet + parcs existants, accordés et en instruction visibles) **- Image 3/3**
Image dans un angle de 40° sur un format A3 paysage à lire à une distance de 56 cm pour conserver la perception terrain

Photomontage n°33 depuis l’église de Dampierre-sur-Boutonne

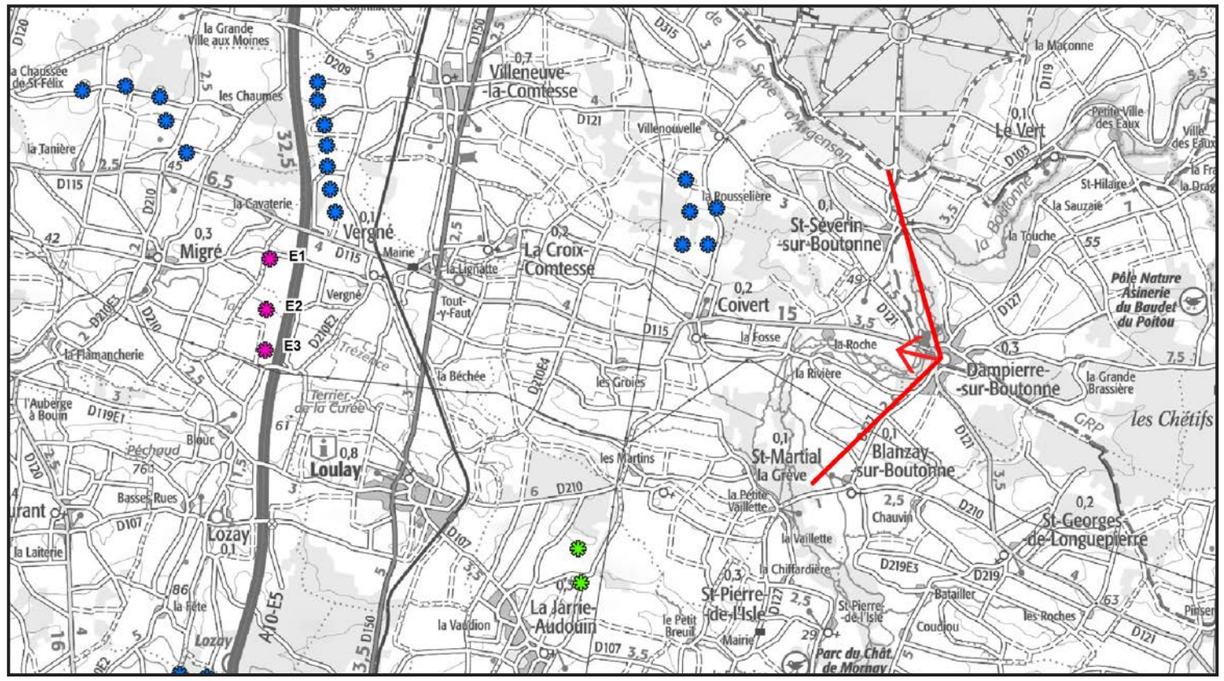

Carte de localisation du photomontage sur scan 100

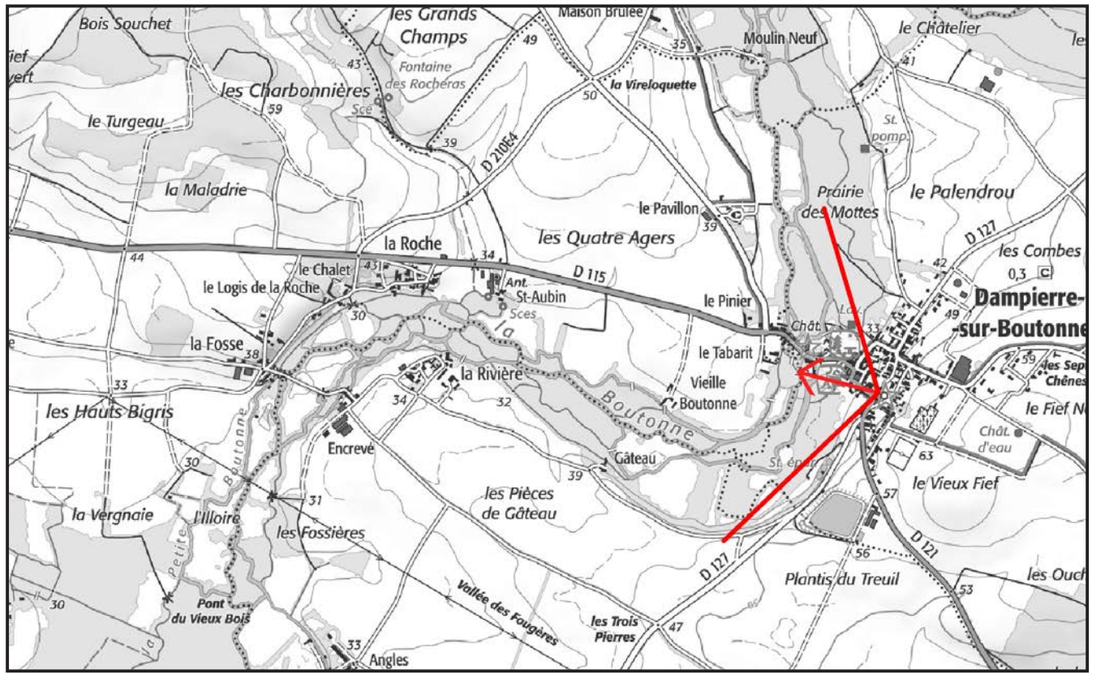

Carte de localisation du photomontage sur scan 25

Coordonnées (Lambert 93)	X	436237
	Y	6557526
Périmètre d’étude		Rapproché
Localisation par rapport au projet		est
Date et heure de la prise de vue		04/02/2025 11:17
Altitude de la prise de vue en m		45,6

Données projet :		Ce photomontage est réalisé depuis l’église de Dampierre-sur-Boutonne afin d’illustrer les vues depuis ce monument historique et ce bourg bâtis dans la vallée de la Boutonne dans l’est du périmètre rapproché. L’église est localisée dans le haut du bourg, avec une vue dégagée vers l’ouest sur le village et le château. Le projet éloigné d’environ 9,6 km n’est pas visible masqué par le relief et la végétation de la vallée. Il n’y a pas de covisibilité avec le château présent dans le bas du bourg en bord de rivière. Le projet n’est également pas visible depuis le château.
Nombre d’éoliennes visibles (projet de 3 éoliennes)	Aucune	
Distance à l’éolienne la plus proche	E3 : 9 641 m	
Distance à l’éolienne la plus éloignée	E1 : 9 674 m	
Niveau d’impact du projet		**Nul**

1-Vue panoramique de l’état initial dans un angle de 120° (parcs existants et accordés visibles)



2-Vue panoramique avec les silhouettes des parcs éoliens dans un angle de 120° (projet + tous les parcs existants, accordés et en instruction)



3-Vue panoramique du photomontage du projet dans un angle de 120° (projet + parcs existants, accordés et en instruction visibles)





Perception terrain du photomontage du projet (projet + parcs existants, accordés et en instruction visibles) **- Image 1/3**
Image dans un angle de 40° sur un format A3 paysage à lire à une distance de 56 cm pour conserver la perception terrain



Perception terrain du photomontage du projet (projet + parcs existants, accordés et en instruction visibles) - **Image 2/3**
Image dans un angle de 40° sur un format A3 paysage à lire à une distance de 56 cm pour conserver la perception terrain



Perception terrain du photomontage du projet (projet + parcs existants, accordés et en instruction visibles) **- Image 3/3**
Image dans un angle de 40° sur un format A3 paysage à lire à une distance de 56 cm pour conserver la perception terrain

Photomontage n°34 depuis l’église de la Jarrie-Audouin

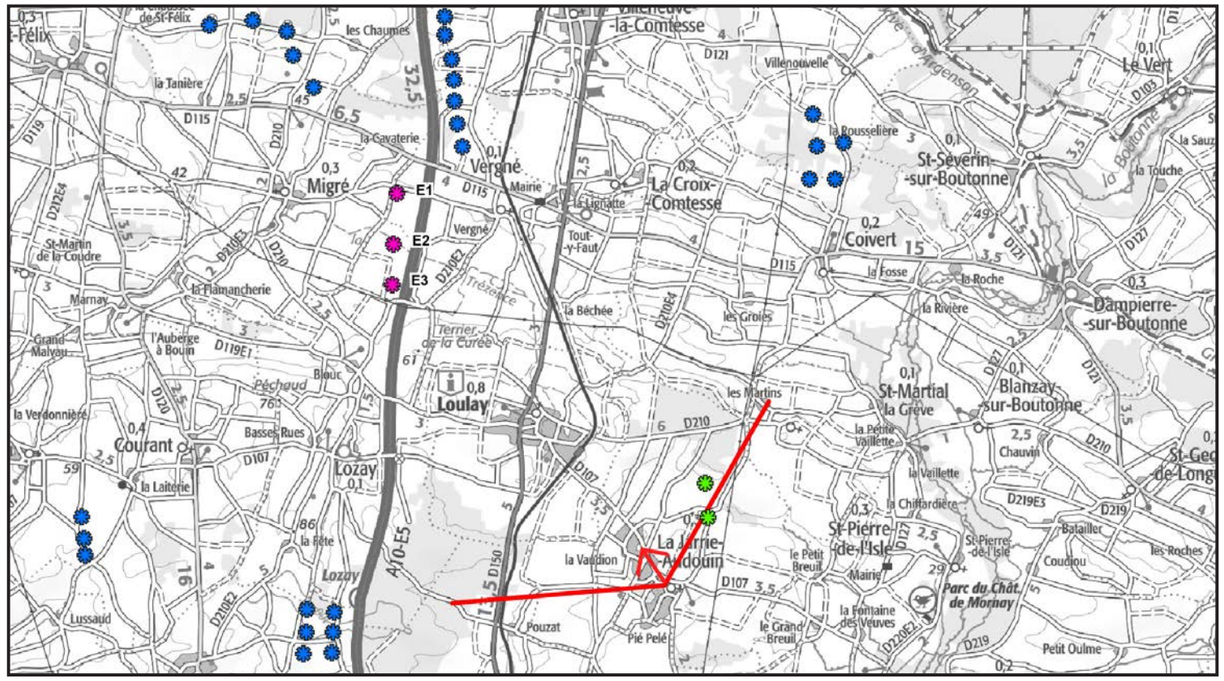

Carte de localisation du photomontage sur scan 100

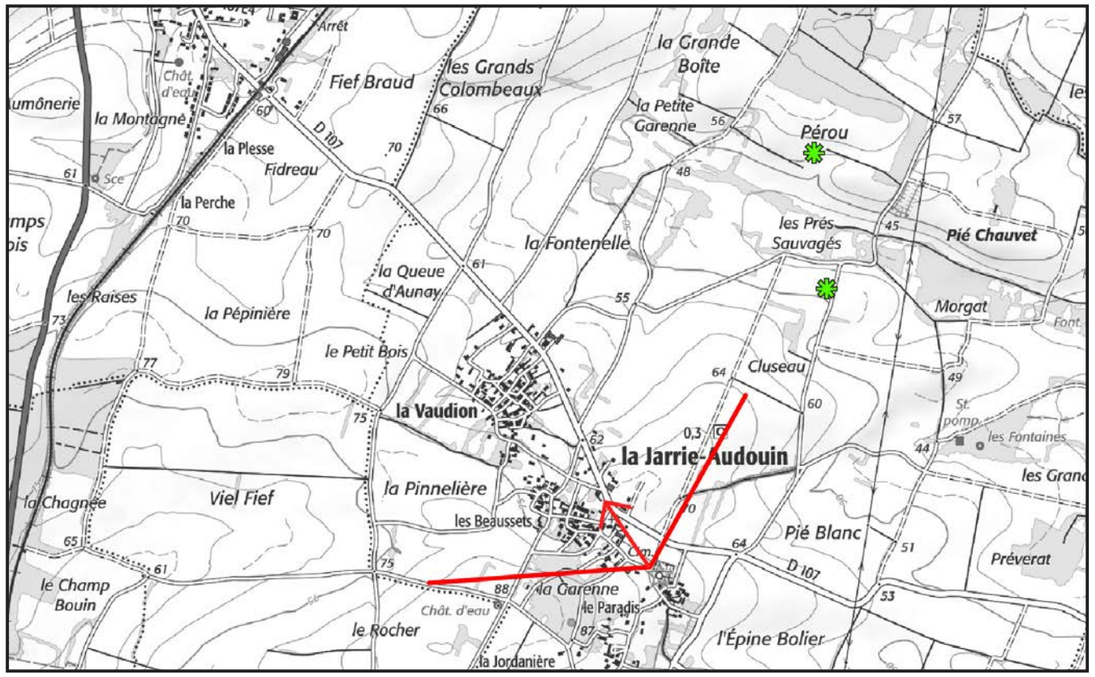

Carte de localisation du photomontage sur scan 25

Coordonnées (Lambert 93)	X	430477
	Y	6553350
Périmètre d’étude		Rapproché
Localisation par rapport au projet		sud-est
Date et heure de la prise de vue		05/02/2025 12:07
Altitude de la prise de vue en m		77,2

Données projet :		Ce photomontage est réalisé depuis le bourg de la Jarrie-Audouin dans la rue devant l’église afin de préciser les vues depuis ce monument historique présent dans le sud-est du périmètre rapproché. L’église est localisée en limite d’un ensemble bâti et bénéficie par conséquent de vues ouvertes sur la plaine vers le nord en direction du projet. Le projet éloigné d’environ 5,8 km n’est pas visible, masqué par la silhouette arborée et bâtie du bourg de la Jarrie-Audouin étendu au nord de l’église. Ce photomontage illustre le rôle visuel de la végétation et du bâti en s’éloignant.
Nombre d’éoliennes visibles (projet de 3 éoliennes)	Aucune	
Distance à l’éolienne la plus proche	E3 : 5 794 m	
Distance à l’éolienne la plus éloignée	E1 : 6 768 m	
Niveau d’impact du projet		**Nul**

1-Vue panoramique de l'état initial dans un angle de 120° (parcs existants et accordés visibles)



2-Vue panoramique avec les silhouettes des parcs éoliens dans un angle de 120° (projet + tous les parcs existants, accordés et en instruction)



3-Vue panoramique du photomontage du projet dans un angle de 120° (projet + parcs existants, accordés et en instruction visibles)





Perception terrain du photomontage du projet (projet + parcs existants, accordés et en instruction visibles) - **Image 1/3**
Image dans un angle de 40° sur un format A3 paysage à lire à une distance de 56 cm pour conserver la perception terrain



Perception terrain du photomontage du projet (projet + parcs existants, accordés et en instruction visibles) **- Image 2/3**
Image dans un angle de 40° sur un format A3 paysage à lire à une distance de 56 cm pour conserver la perception terrain



Perception terrain du photomontage du projet (projet + parcs existants, accordés et en instruction visibles) **- Image 3/3**
Image dans un angle de 40° sur un format A3 paysage à lire à une distance de 56 cm pour conserver la perception terrain

Photomontage n°35 depuis la RD150 au nord d'Essouvert

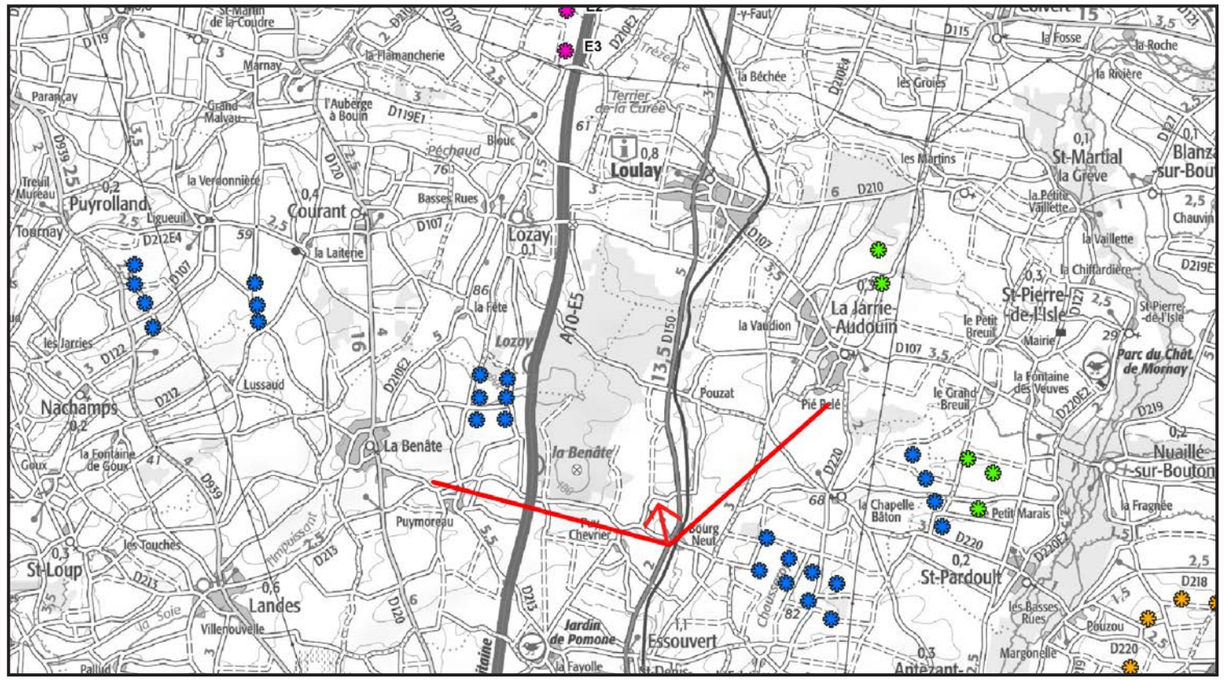

Carte de localisation du photomontage sur scan 100

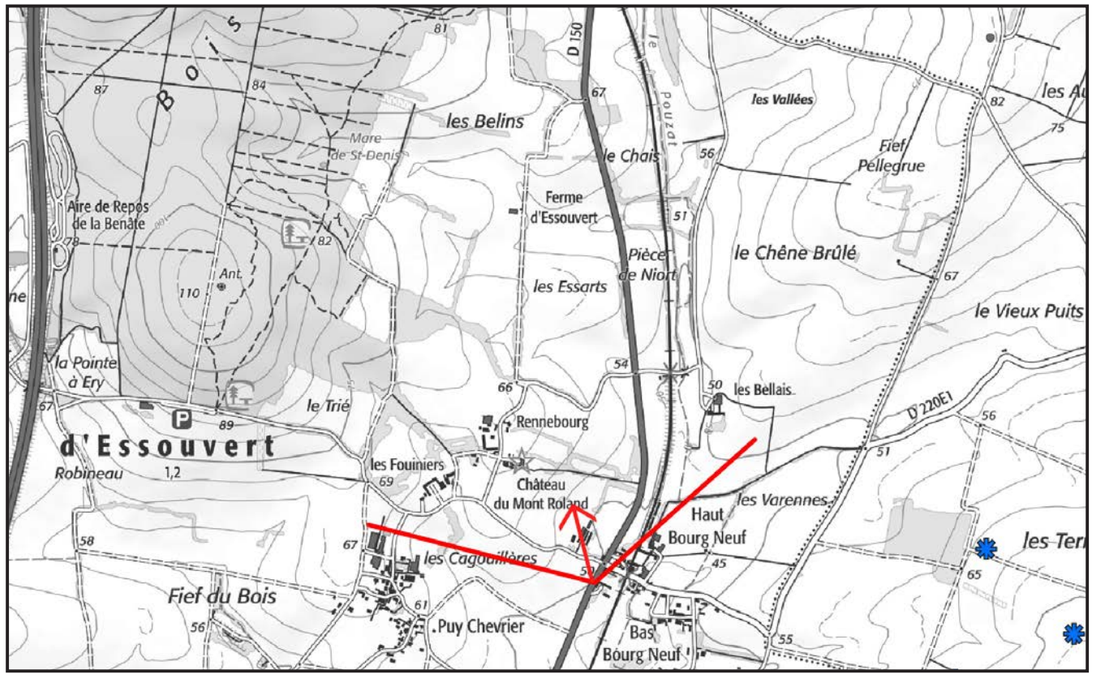

Carte de localisation du photomontage sur scan 25

Coordonnées (Lambert 93)	X	428078
	Y	6550598
Périmètre d'étude		Rapproché
Localisation par rapport au projet		sud
Date et heure de la prise de vue		04/02/2025 13:23
Altitude de la prise de vue en m		51,1

Données projet :		Ce photomontage est réalisé depuis la RD150 au nord d'Essouvert afin de rendre compte des vues depuis cette route principale et depuis le sud du périmètre rapproché. Le projet localisé à environ 7 km n'est pas visible, masqué par le relief et le bois d'Essouvert qui cadre les vues vers le nord depuis ce secteur du sud du périmètre rapproché. Ce photomontage illustre le rôle visuel du relief et de la végétation en s'éloignant.
Nombre d'éoliennes visibles (projet de 3 éoliennes)	Aucune	
Distance à l'éolienne la plus proche	E3 : 7 209 m	
Distance à l'éolienne la plus éloignée	E1 : 8 464 m	
Niveau d'impact du projet		**Nul**

1-Vue panoramique de l’état initial dans un angle de 120° (parcs existants et accordés visibles)



2-Vue panoramique avec les silhouettes des parcs éoliens dans un angle de 120° (projet + tous les parcs existants, accordés et en instruction)



3-Vue panoramique du photomontage du projet dans un angle de 120° (projet + parcs existants, accordés et en instruction visibles)





Perception terrain du photomontage du projet (projet + parcs existants, accordés et en instruction visibles) - Image 1/3
Image dans un angle de 40° sur un format A3 paysage à lire à une distance de 56 cm pour conserver la perception terrain



Perception terrain du photomontage du projet (projet + parcs existants, accordés et en instruction visibles) - Image 2/3
Image dans un angle de 40° sur un format A3 paysage à lire à une distance de 56 cm pour conserver la perception terrain



Perception terrain du photomontage du projet (projet + parcs existants, accordés et en instruction visibles) - Image 3/3
Image dans un angle de 40° sur un format A3 paysage à lire à une distance de 56 cm pour conserver la perception terrain

Photomontage n°36 depuis La Benâte

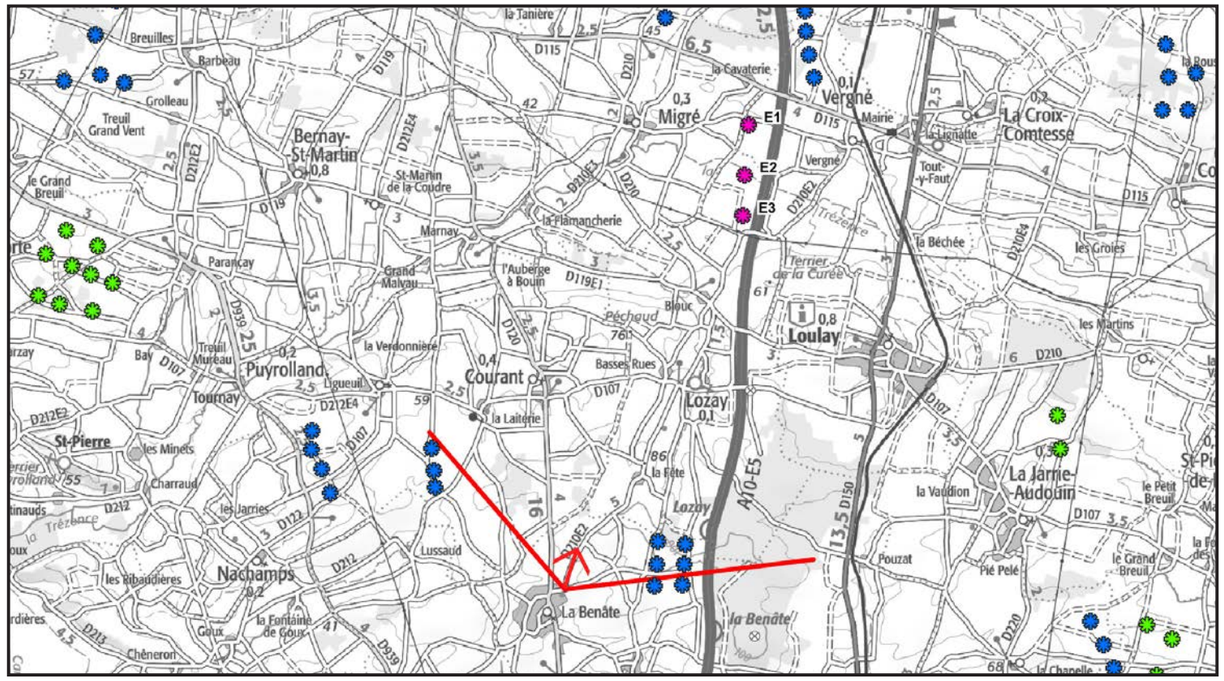

Carte de localisation du photomontage sur scan 100

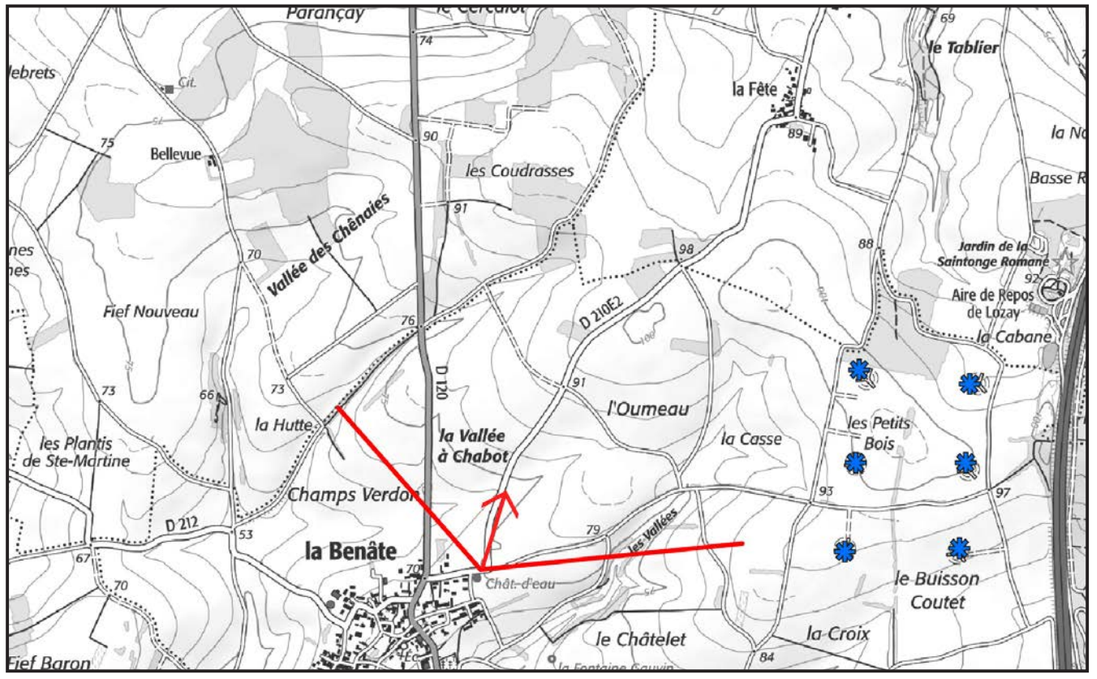

Carte de localisation du photomontage sur scan 25

Coordonnées (Lambert 93)	X	424054
	Y	6552332
Périmètre d'étude		Rapproché
Localisation par rapport au projet		sud-ouest
Date et heure de la prise de vue		04/02/2025 14:00
Altitude de la prise de vue en m		76,2

Données projet :		Ce photomontage est réalisé sur la RD210E2 en sortie nord de la Benâte afin d'illustrer les vues depuis ce bourg du sud du périmètre rapproché. La vue est ouverte sur la plaine agricole avec des bois sur la ligne d'horizon. Le projet éloigné d'environ 6 km n'est pas visible, masqué par le relief. Ce photomontage rend compte du rôle visuel des ondulations topographiques de la plaine en s'éloignant.
Nombre d'éoliennes visibles (projet de 3 éoliennes)	Aucune	
Distance à l'éolienne la plus proche	E3 : 5 897 m	
Distance à l'éolienne la plus éloignée	E1 : 7 110 m	
Niveau d'impact du projet		**Nul**

1-Vue panoramique de l’état initial dans un angle de 120° (parcs existants et accordés visibles)



2-Vue panoramique avec les silhouettes des parcs éoliens dans un angle de 120° (projet + tous les parcs existants, accordés et en instruction)



3-Vue panoramique du photomontage du projet dans un angle de 120° (projet + parcs existants, accordés et en instruction visibles)





Perception terrain du photomontage du projet (projet + parcs existants, accordés et en instruction visibles) **- Image 1/3**
Image dans un angle de 40° sur un format A3 paysage à lire à une distance de 56 cm pour conserver la perception terrain



Perception terrain du photomontage du projet (projet + parcs existants, accordés et en instruction visibles) - Image 2/3
Image dans un angle de 40° sur un format A3 paysage à lire à une distance de 56 cm pour conserver la perception terrain



Perception terrain du photomontage du projet (projet + parcs existants, accordés et en instruction visibles) **- Image 3/3**
Image dans un angle de 40° sur un format A3 paysage à lire à une distance de 56 cm pour conserver la perception terrain

Photomontage n°37 depuis la Chapelle Sainte Radegonde à Courant

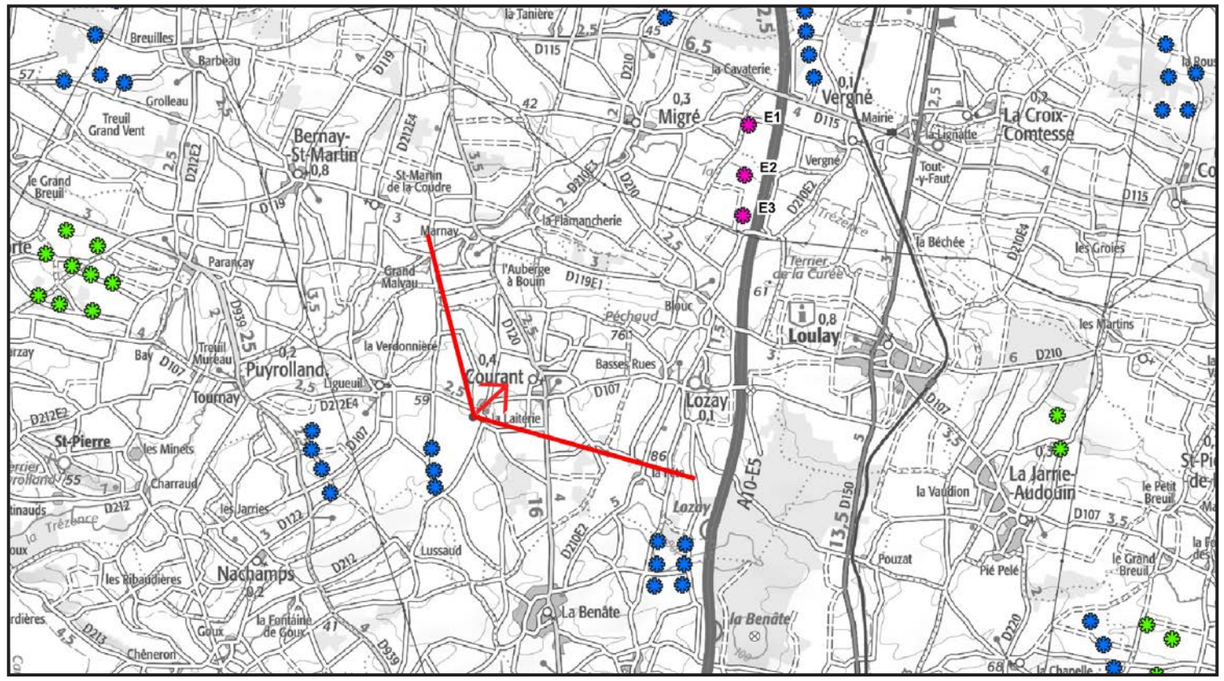

Carte de localisation du photomontage sur scan 100

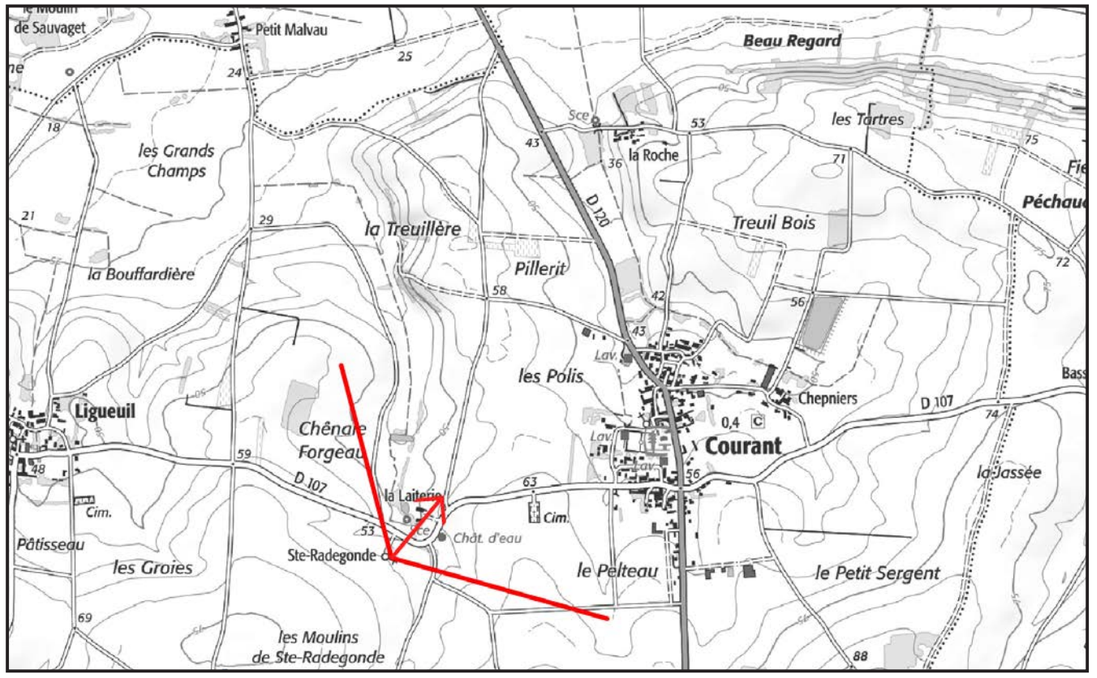

Carte de localisation du photomontage sur scan 25

Coordonnées (Lambert 93)	X	422766
	Y	6554786
Périmètre d'étude		Rapproché
Localisation par rapport au projet		sud-ouest
Date et heure de la prise de vue		04/02/2025 15:02
Altitude de la prise de vue en m		60,6

Données projet :		Ce photomontage est réalisé depuis la chapelle Sainte-Radegonde de Courant isolée dans l'espace rural afin d'illustrer les perceptions depuis ce lieu dans le sud-ouest du périmètre rapproché. La vue est ouverte sur la plaine et découpée en plusieurs plans par les ondulations du relief, les haies et les bois. Le projet est surtout perçu par l'éolienne E3, les deux autres étant en arrière-plan au travers des arbres qui cadrent la vue. Il est éloigné d'environ 4,8 km et groupé avec les autres parcs éoliens présents au nord-est. Il vient en effet dans le prolongement du parc existant de Villeneuve Vergné. Le parc de la Minée et les Fougères est plus lointain en arrière-plan du parc de Villeneuve Vergné à environ 13 km. Le parc de Migré est quant à lui plus à l'ouest à environ 6,3 km. Le projet et le parc de Villeneuve Vergné forment un ensemble cohérent en une ligne d'éoliennes dans cette vue depuis le sud-ouest.
Nombre d'éoliennes visibles (projet de 3 éoliennes)	Toutes	
Distance à l'éolienne la plus proche	E3 : 4 785 m	
Distance à l'éolienne la plus éloignée	E1 : 5 701 m	
Niveau d'impact du projet		**Très faible**

1-Vue panoramique de l’état initial dans un angle de 120° (parcs existants et accordés visibles)



2-Vue panoramique avec les silhouettes des parcs éoliens dans un angle de 120° (projet + tous les parcs existants, accordés et en instruction)



3-Vue panoramique du photomontage du projet dans un angle de 120° (projet + parcs existants, accordés et en instruction visibles)





Perception terrain du photomontage du projet (projet + parcs existants, accordés et en instruction visibles) **- Image 1/3**
Image dans un angle de 40° sur un format A3 paysage à lire à une distance de 56 cm pour conserver la perception terrain



Perception terrain du photomontage du projet (projet + parcs existants, accordés et en instruction visibles) - Image 2/3
Image dans un angle de 40° sur un format A3 paysage à lire à une distance de 56 cm pour conserver la perception terrain



Perception terrain du photomontage du projet (projet + parcs existants, accordés et en instruction visibles) - Image 3/3
Image dans un angle de 40° sur un format A3 paysage à lire à une distance de 56 cm pour conserver la perception terrain

Photomontage n°38 depuis Ligueuil

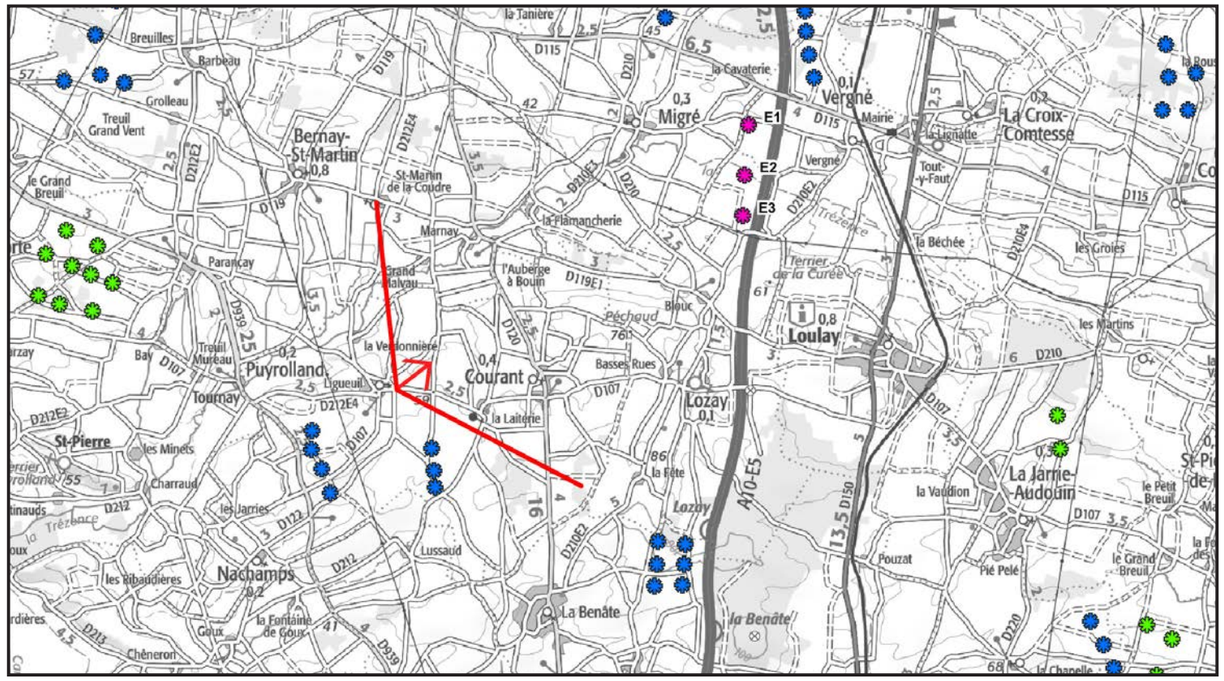

Carte de localisation du photomontage sur scan 100

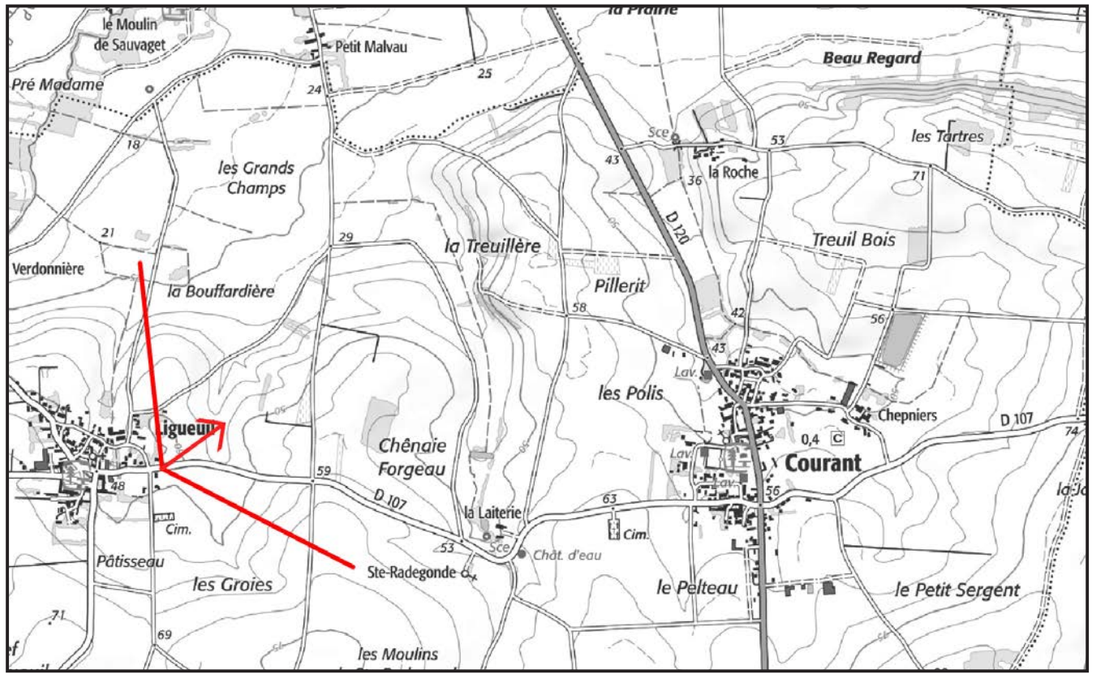

Carte de localisation du photomontage sur scan 25

Coordonnées (Lambert 93)	X	421663
	Y	6555164
Périmètre d'étude		Rapproché
Localisation par rapport au projet		sud-ouest
Date et heure de la prise de vue		04/02/2025 15:18
Altitude de la prise de vue en m		50,5

Données projet :		Ce photomontage est réalisé sur la RD107 à la sortie ouest de Ligueuil dans l'objectif d'illustrer les perceptions depuis ce hameau et plus globalement dans le sud-ouest du périmètre rapproché. La vue est ouverte sur la plaine. Le projet se lit à environ 5,5 km dans le prolongement de l'alignement des parcs existants de Migré et de Villeneuve Vergné, en arrière-plan du talus encadrant la route. L'échelle des éoliennes est atténuée par la distance et cet avant-plan. E3 est masquée par la haie bordant la route.
Nombre d'éoliennes visibles (projet de 3 éoliennes)	2	
Distance à l'éolienne la plus proche	E3 : 5 526 m	
Distance à l'éolienne la plus éloignée	E1 : 6 271 m	
Niveau d'impact du projet		**Très faible**

1-Vue panoramique de l’état initial dans un angle de 120° (parcs existants et accordés visibles)



2-Vue panoramique avec les silhouettes des parcs éoliens dans un angle de 120° (projet + tous les parcs existants, accordés et en instruction)



3-Vue panoramique du photomontage du projet dans un angle de 120° (projet + parcs existants, accordés et en instruction visibles)





Perception terrain du photomontage du projet (projet + parcs existants, accordés et en instruction visibles) - Image 1/3
Image dans un angle de 40° sur un format A3 paysage à lire à une distance de 56 cm pour conserver la perception terrain



Perception terrain du photomontage du projet (projet + parcs existants, accordés et en instruction visibles) **- Image 2/3**
Image dans un angle de 40° sur un format A3 paysage à lire à une distance de 56 cm pour conserver la perception terrain



Perception terrain du photomontage du projet (projet + parcs existants, accordés et en instruction visibles) - **Image 3/3**
Image dans un angle de 40° sur un format A3 paysage à lire à une distance de 56 cm pour conserver la perception terrain

Photomontage n°39 depuis Saint-Martin-de-la-Coudre

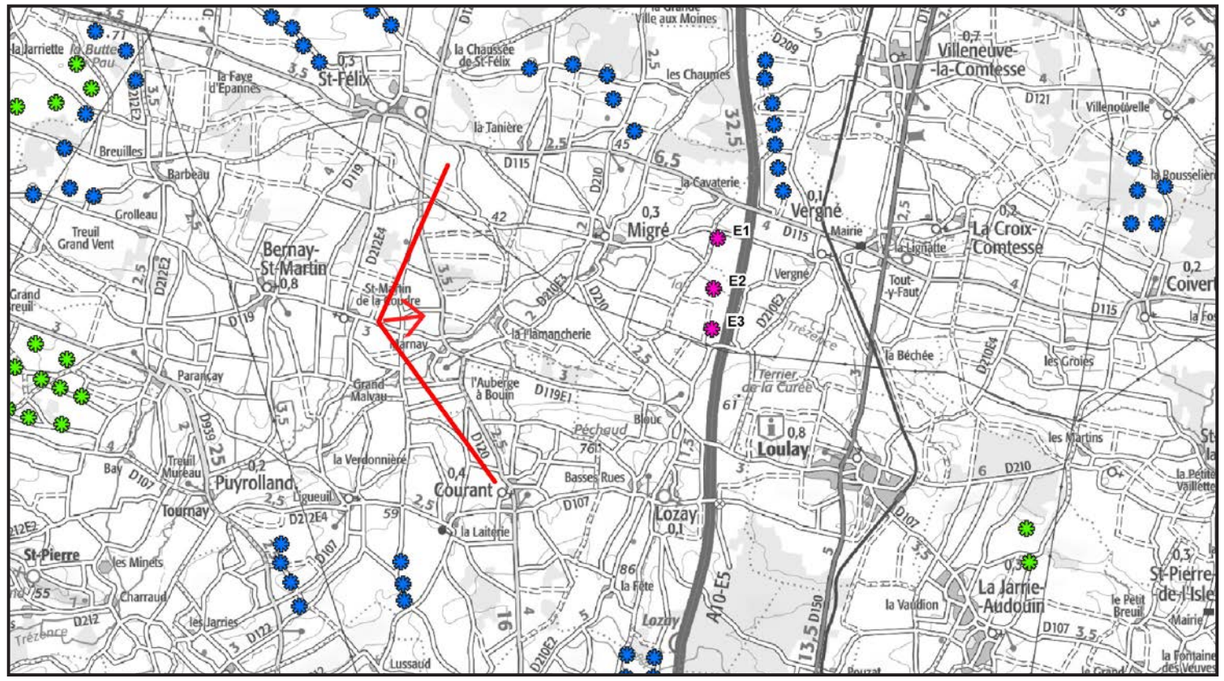

Carte de localisation du photomontage sur scan 100

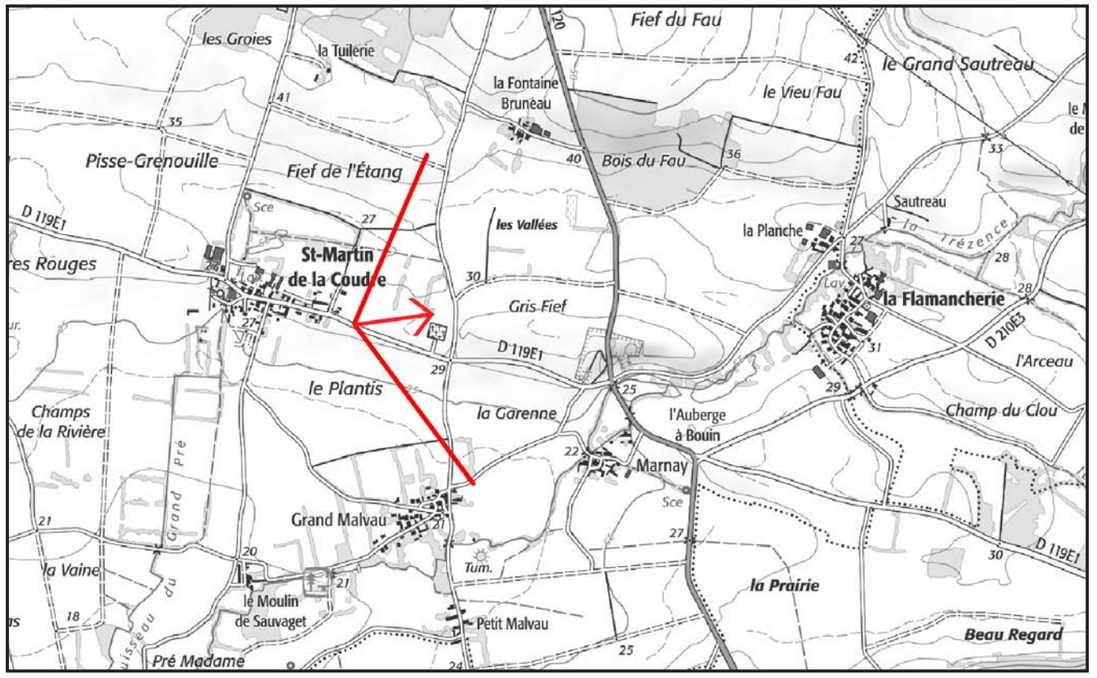

Carte de localisation du photomontage sur scan 25

Coordonnées (Lambert 93)	X	421845
	Y	6557735
Périmètre d'étude		Rapproché
Localisation par rapport au projet		ouest
Date et heure de la prise de vue		04/02/2025 18:07
Altitude de la prise de vue en m		33,1

Données projet :		Ce photomontage est réalisé sur la RD119E1 à la sortie ouest de Saint-Martin-de-la-Coudre dans l'objectif d'illustrer les perceptions depuis ce hameau et plus globalement dans l'ouest du périmètre rapproché. La vue est découpée en plans par les ondulations du relief, les bois et les haies de la plaine. Ce contexte paysager et la distance d'environ 4,7 km limitent la perception du projet ainsi que celle des autres parcs éoliens. Le projet est en arrière-plan de la végétation arborée et se lit principalement avec son éolienne E2. Les deux autres éoliennes du projet sont au travers des arbres avec E1 se distinguant très peu. Les éoliennes du projet sont effet d'échelle moindre que celle des arbres en premier plan. Le parc éolien de Migré est présent à distance similaire au nord-ouest. Le parc de Villeneuve Vergné n'est pas visible, masqué par la végétation. Ce photomontage rend compte du rôle visuel des boisements en s'éloignant.
Nombre d'éoliennes visibles (projet de 3 éoliennes)	Toutes dont 2 au travers des arbres	
Distance à l'éolienne la plus proche	E3 : 4 753 m	
Distance à l'éolienne la plus éloignée	E1 : 4 971 m	
Niveau d'impact du projet		**Très faible**

1-Vue panoramique de l’état initial dans un angle de 120° (parcs existants et accordés visibles)



2-Vue panoramique avec les silhouettes des parcs éoliens dans un angle de 120° (projet + tous les parcs existants, accordés et en instruction)



3-Vue panoramique du photomontage du projet dans un angle de 120° (projet + parcs existants, accordés et en instruction visibles)



Perception terrain du photomontage du projet (projet + parcs existants, accordés et en instruction visibles) **- Image 1/3**
Image dans un angle de 40° sur un format A3 paysage à lire à une distance de 56 cm pour conserver la perception terrain



Perception terrain du photomontage du projet (projet + parcs existants, accordés et en instruction visibles) - **Image 2/3**
Image dans un angle de 40° sur un format A3 paysage à lire à une distance de 56 cm pour conserver la perception terrain



Perception terrain du photomontage du projet (projet + parcs existants, accordés et en instruction visibles) **- Image 3/3**
Image dans un angle de 40° sur un format A3 paysage à lire à une distance de 56 cm pour conserver la perception terrain

Photomontage n°40 depuis la RD115 à l'ouest de Saint-Félix

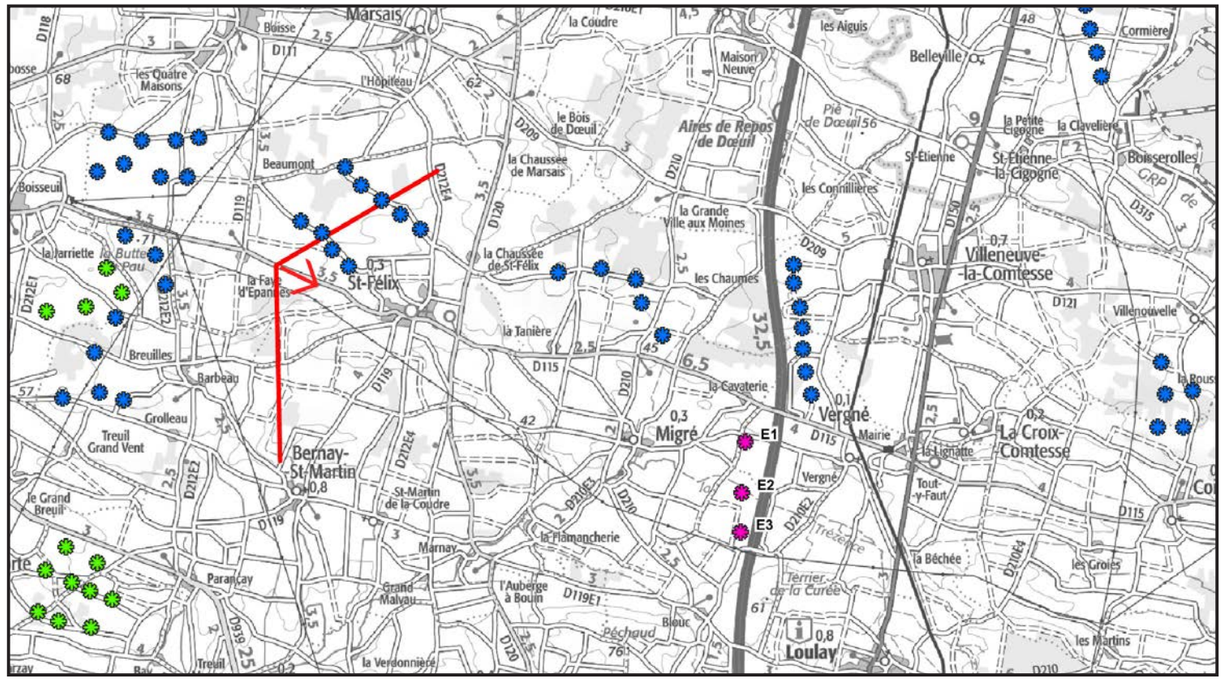

Carte de localisation du photomontage sur scan 100

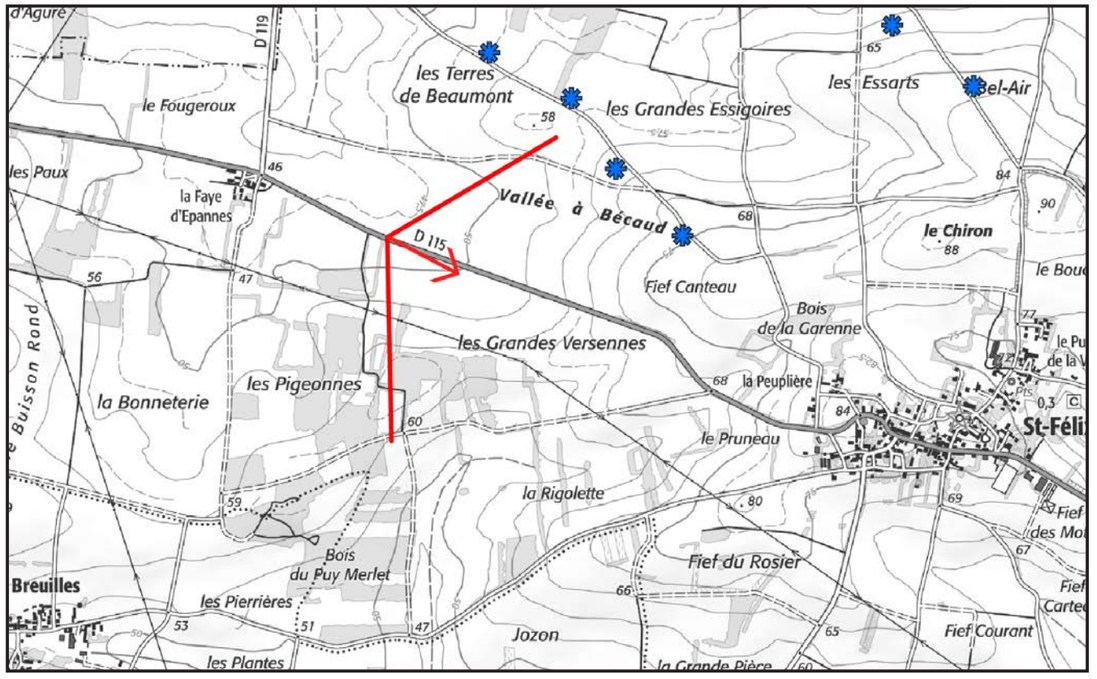

Carte de localisation du photomontage sur scan 25

Coordonnées (Lambert 93)	X	419968
	Y	6561443
Périmètre d'étude		Rapproché
Localisation par rapport au projet		nord-ouest
Date et heure de la prise de vue		03/02/2025 17:42
Altitude de la prise de vue en m		50,1

Données projet :		Ce photomontage est réalisé depuis la RD115 entre Boisseuil et Saint-Félix. Il a pour objectif de rendre compte des vues dans l'ouest du périmètre rapproché. Le projet localisé à environ 7 km n'est pas visible, masqué par les ondulations du relief de la plaine. Ce photomontage illustre le rôle visuel du relief en s'éloignant, la plaine étant caractérisée par des ondulations topographiques souples.
Nombre d'éoliennes visibles (projet de 3 éoliennes)	Aucune	
Distance à l'éolienne la plus proche	E1 : 7 150 m	
Distance à l'éolienne la plus éloignée	E3 : 7 636 m	
Niveau d'impact du projet		**Nul**

1-Vue panoramique de l’état initial dans un angle de 120° (parcs existants et accordés visibles)



2-Vue panoramique avec les silhouettes des parcs éoliens dans un angle de 120° (projet + tous les parcs existants, accordés et en instruction)



3-Vue panoramique du photomontage du projet dans un angle de 120° (projet + parcs existants, accordés et en instruction visibles)



Perception terrain du photomontage du projet (projet + parcs existants, accordés et en instruction visibles) - Image 1/3
Image dans un angle de 40° sur un format A3 paysage à lire à une distance de 56 cm pour conserver la perception terrain



Perception terrain du photomontage du projet (projet + parcs existants, accordés et en instruction visibles) - Image 2/3
Image dans un angle de 40° sur un format A3 paysage à lire à une distance de 56 cm pour conserver la perception terrain



Perception terrain du photomontage du projet (projet + parcs existants, accordés et en instruction visibles) **- Image 3/3**
Image dans un angle de 40° sur un format A3 paysage à lire à une distance de 56 cm pour conserver la perception terrain

Photomontage n°41 depuis le carrefour RD111-RD120 à l'est de Marsais

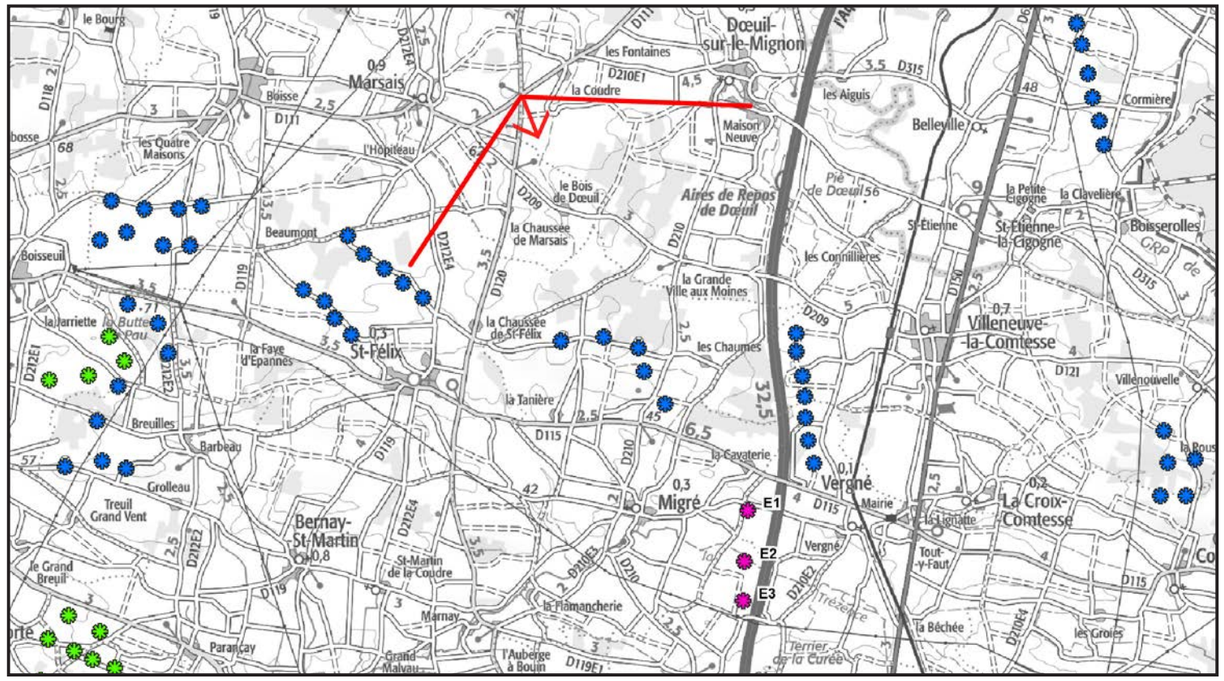

Carte de localisation du photomontage sur scan 100

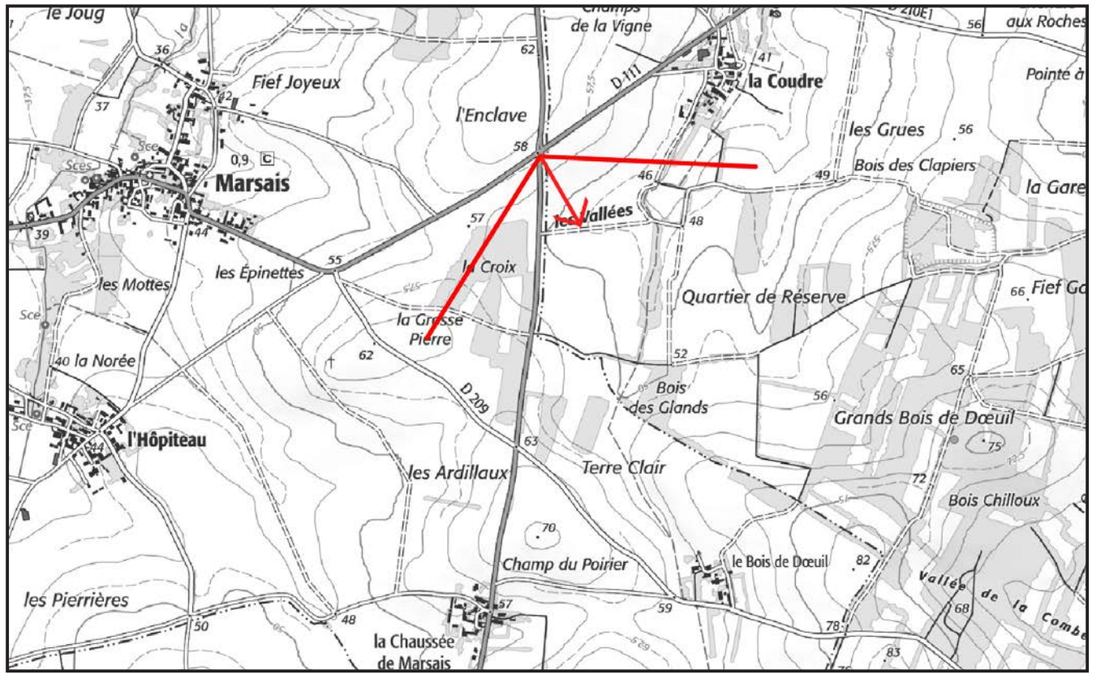

Carte de localisation du photomontage sur scan 25

Coordonnées (Lambert 93)	X	423421
	Y	6564825
Périmètre d'étude		Rapproché
Localisation par rapport au projet		nord-ouest
Date et heure de la prise de vue		25/08/2023 19:31
Altitude de la prise de vue en m		59,1

Données projet :		Ce photomontage est réalisé depuis le carrefour des RD120 et RD111 à l'est de Marsais afin d'illustrer les vues dans le nord-ouest du périmètre rapproché. La vue est cadrée par les boisements de la plaine qui s'étendent dans le nord du périmètre rapproché entre Migré et Doeuil-sur-le-Mignon (Bois de Doeuil...). Le projet se lit en arrière-plan de cette ligne d'horizon boisée, à environ 6,7 km. La distance et la végétation atténuent l'échelle de ses éoliennes perçues par leurs pales. Les bois conditionnent également la lecture des autres parcs éoliens, les plus éloignés n'étant pas visibles. Le parc de Villeneuve-Vergné est peu visible par des pales et portions de pales en arrière-plan du bois. Le projet est regroupé dans l'axe visuel des éoliennes existantes du parc de Migré en venant en arrière-plan de ce parc. Ce photomontage rend compte du rôle visuel des boisements en s'éloignant, ici dans le nord du périmètre rapproché.
Nombre d'éoliennes visibles (projet de 3 éoliennes)	Toutes	
Distance à l'éolienne la plus proche	E1 : 6 717 m	
Distance à l'éolienne la plus éloignée	E3 : 7 844 m	
Niveau d'impact du projet		**Très faible à négligeable**

1-Vue panoramique de l’état initial dans un angle de 120° (parcs existants et accordés visibles)



2-Vue panoramique avec les silhouettes des parcs éoliens dans un angle de 120° (projet + tous les parcs existants, accordés et en instruction)



3-Vue panoramique du photomontage du projet dans un angle de 120° (projet + parcs existants, accordés et en instruction visibles)





Perception terrain du photomontage du projet (projet + parcs existants, accordés et en instruction visibles) **- Image 1/3**
Image dans un angle de 40° sur un format A3 paysage à lire à une distance de 56 cm pour conserver la perception terrain



Perception terrain du photomontage du projet (projet + parcs existants, accordés et en instruction visibles) **- Image 2/3**
Image dans un angle de 40° sur un format A3 paysage à lire à une distance de 56 cm pour conserver la perception terrain



Perception terrain du photomontage du projet (projet + parcs existants, accordés et en instruction visibles) - **Image 3/3**
Image dans un angle de 40° sur un format A3 paysage à lire à une distance de 56 cm pour conserver la perception terrain

Photomontage n°42 depuis Doeuil-sur-le-Mignon

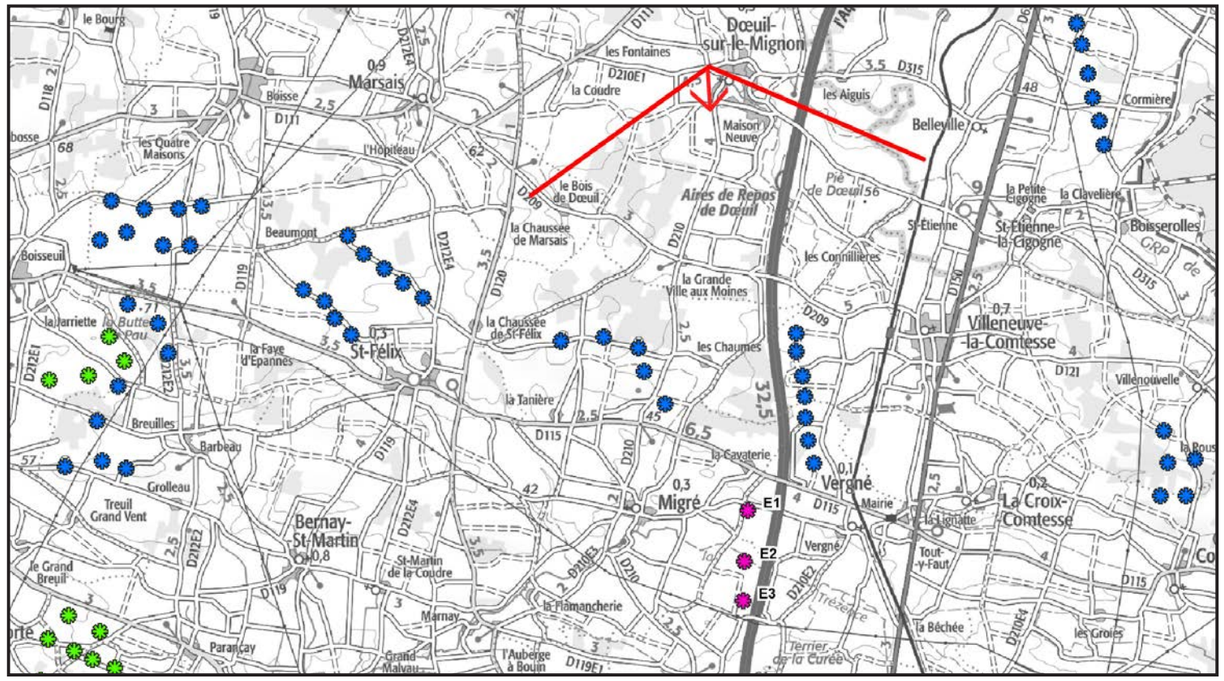

Carte de localisation du photomontage sur scan 100

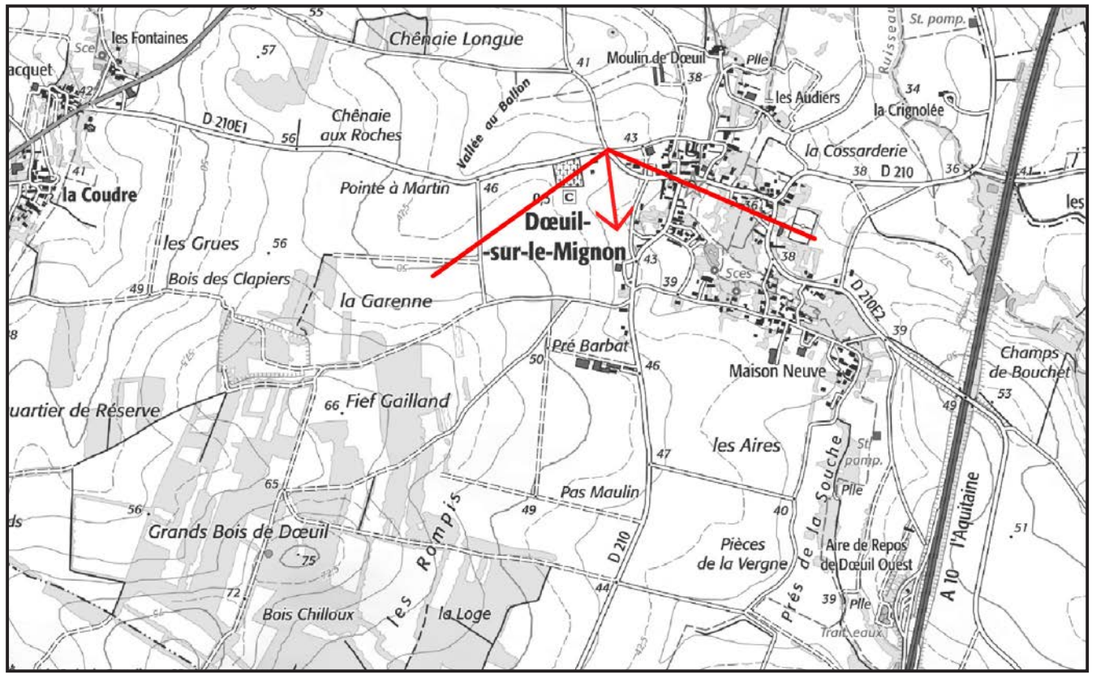

Carte de localisation du photomontage sur scan 25

Coordonnées (Lambert 93)	X	426109
	Y	6565254
Périmètre d'étude		Rapproché
Localisation par rapport au projet		nord
Date et heure de la prise de vue		05/02/2025 17:24
Altitude de la prise de vue en m		45,5

Données projet :		Ce photomontage est réalisé sur la RD210E1 à l'entrée nord de Doeuil-sur-le-Mignon afin de préciser les perceptions depuis ce bourg du nord du périmètre rapproché, ainsi que les covisibilités avec l'église monument historique. La vue est ouverte vers le sud et l'ouest tandis que le bourg de Doeuil-sur-le-Mignon s'inscrit à l'est. L'église est dans la trame bâtie et se distingue peu dans le bourg. Le projet est localisé à environ 6,3 km. Il est compris dans la vue ouverte vers le sud entre les parcs existants de Villeneuve Vergné et de Migré en étant plus éloigné que ces deux parcs. Le projet est ponctuel et la distance, les ondulations du relief et la végétation atténuent l'échelle de ses éoliennes.
Nombre d'éoliennes visibles (projet de 3 éoliennes)	Toutes	
Distance à l'éolienne la plus proche	E1 : 6 335 m	
Distance à l'éolienne la plus éloignée	E3 : 7 617 m	
Niveau d'impact du projet		**Très faible**

1-Vue panoramique de l'état initial dans un angle de 120° (parcs existants et accordés visibles)



2-Vue panoramique avec les silhouettes des parcs éoliens dans un angle de 120° (projet + tous les parcs existants, accordés et en instruction)



3-Vue panoramique du photomontage du projet dans un angle de 120° (projet + parcs existants, accordés et en instruction visibles)

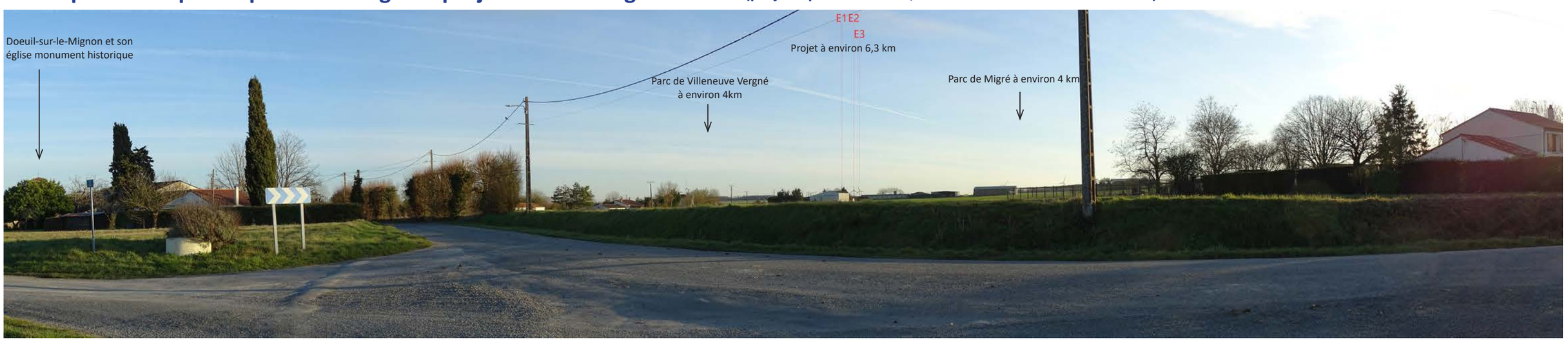



Perception terrain du photomontage du projet (projet + parcs existants, accordés et en instruction visibles) - **Image 1/3**
Image dans un angle de 40° sur un format A3 paysage à lire à une distance de 56 cm pour conserver la perception terrain



Perception terrain du photomontage du projet (projet + parcs existants, accordés et en instruction visibles) - Image 2/3
Image dans un angle de 40° sur un format A3 paysage à lire à une distance de 56 cm pour conserver la perception terrain



Perception terrain du photomontage du projet (projet + parcs existants, accordés et en instruction visibles) **- Image 3/3**
Image dans un angle de 40° sur un format A3 paysage à lire à une distance de 56 cm pour conserver la perception terrain

Photomontage n°43 depuis l'église de Puyrolland

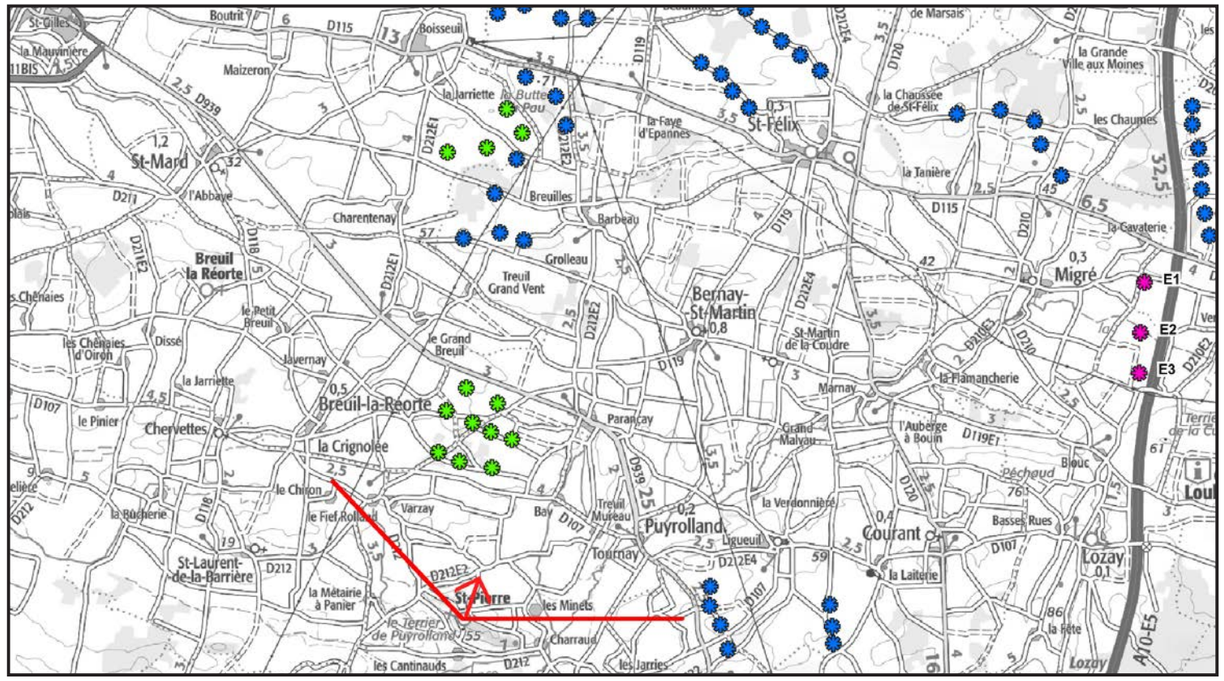

Carte de localisation du photomontage sur scan 100

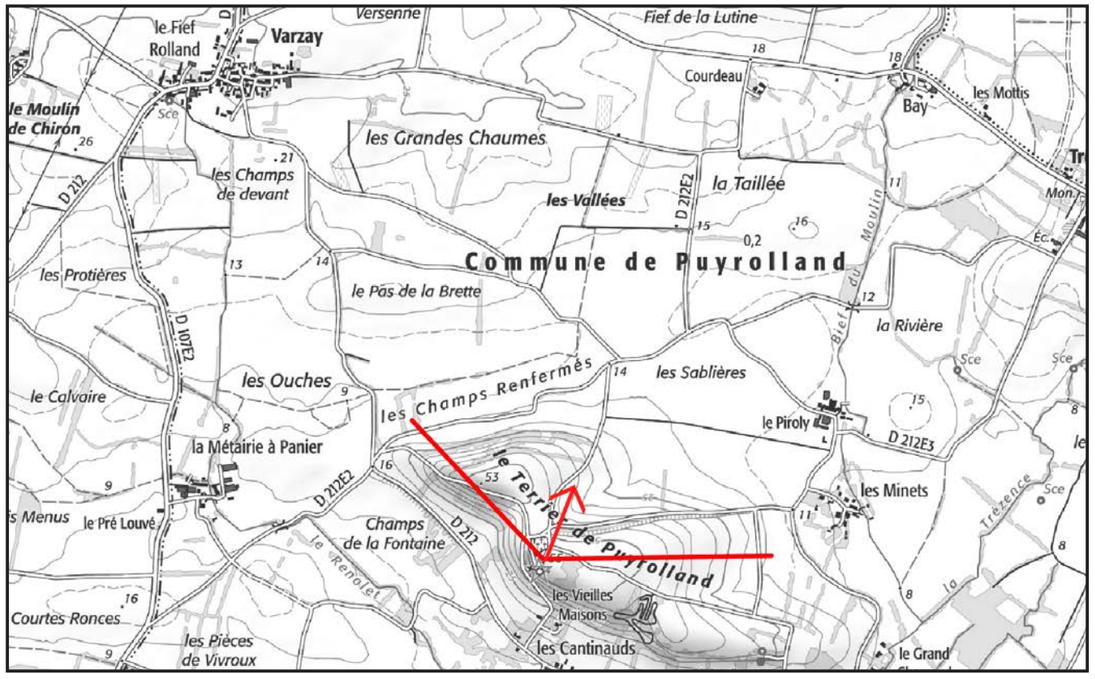

Carte de localisation du photomontage sur scan 25

Coordonnées (Lambert 93)	X	416918
	Y	6554126
Périmètre d'étude		Rapproché
Localisation par rapport au projet		sud-ouest
Date et heure de la prise de vue		27/09/2023 17:43
Altitude de la prise de vue en m		56,2

Données projet :		Ce photomontage est réalisé depuis la butte de Puyrolland, à proximité de l'église monument historique. Le photomontage a pour objectif d'illustrer la lecture du projet depuis cette butte en éperon qui domine les marais de la Trézence. Le projet n'est pas dans le panorama orienté vers l'ouest et le sud sur les marais de la Trézence. Il est compris dans la vue vers le nord et l'est sur la plaine. Le projet est éloigné d'environ 10 km et s'inscrit dans le paysage éolien de la plaine. Plus précisément dans cette vue depuis le sud-ouest, il vient dans le prolongement sud du parc de Villeneuve-Vergné, les deux formant une seule ligne d'éoliennes. Le parc de Villeneuve Coivert est en arrière-plan au nord-est du projet à environ 16 km. La distance atténue l'échelle des éoliennes du projet. Ce photomontage illustre la lecture du projet s'ajoutant en prolongement de l'angle éolien existant dans les vues ouvertes de la plaine, tout en étant ponctuel (3 éoliennes) et avec une géométrie cohérente avec le parc existant de Villeneuve Vergné qu'il complète.
Nombre d'éoliennes visibles (projet de 3 éoliennes)	Toutes	
Distance à l'éolienne la plus proche	E3 : 10 302 m	
Distance à l'éolienne la plus éloignée	E1 : 10 875 m	
Niveau d'impact du projet		**Faible**

1-Vue panoramique de l'état initial dans un angle de 120° (parcs existants et accordés visibles)



2-Vue panoramique avec les silhouettes des parcs éoliens dans un angle de 120° (projet + tous les parcs existants, accordés et en instruction)



3-Vue panoramique du photomontage du projet dans un angle de 120° (projet + parcs existants, accordés et en instruction visibles)



Perception terrain du photomontage du projet (projet + parcs existants, accordés et en instruction visibles) **- Image 1/3**
Image dans un angle de 40° sur un format A3 paysage à lire à une distance de 56 cm pour conserver la perception terrain



Perception terrain du photomontage du projet (projet + parcs existants, accordés et en instruction visibles) - Image 2/3
Image dans un angle de 40° sur un format A3 paysage à lire à une distance de 56 cm pour conserver la perception terrain



Perception terrain du photomontage du projet (projet + parcs existants, accordés et en instruction visibles) - Image 3/3
Image dans un angle de 40° sur un format A3 paysage à lire à une distance de 56 cm pour conserver la perception terrain

Photomontage n°44 depuis le moulin Rimbault

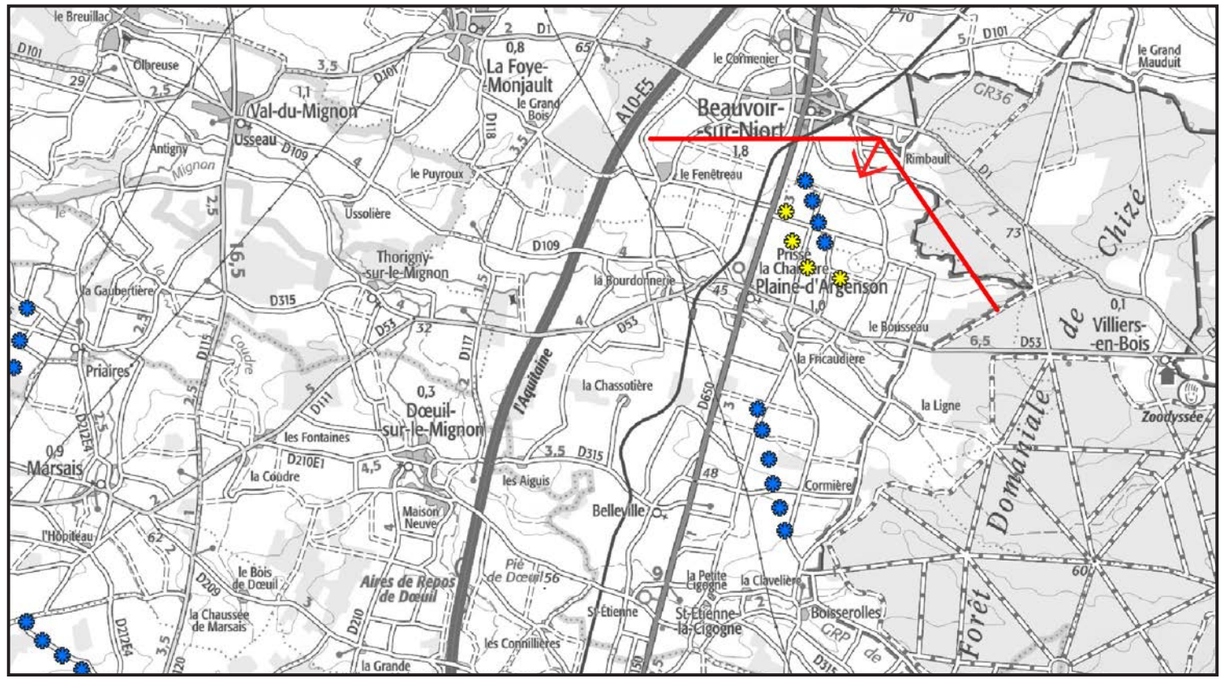

Carte de localisation du photomontage sur scan 100

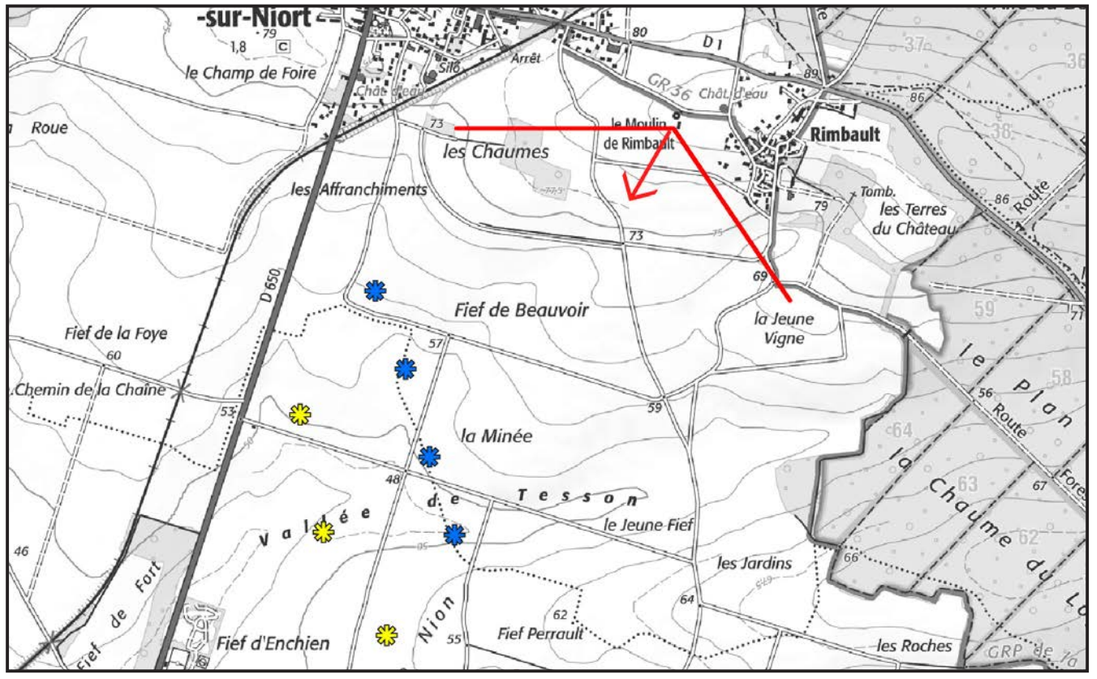

Carte de localisation du photomontage sur scan 25

Coordonnées (Lambert 93)	X	433097
	Y	6569708
Périmètre d'étude		Eloigné
Localisation par rapport au projet		nord-est
Date et heure de la prise de vue		27/09/2023 12:22
Altitude de la prise de vue en m		87

Données projet :		Ce photomontage est réalisé depuis le site du moulin à vent Rimbault (site inscrit) afin de préciser la lecture depuis ce lieu offrant un panorama vers le sud sur la plaine. Le projet est compris dans le paysage éolien de la plaine en vue lointaine à environ 12,5 km dans cette vue vers le sud. Il est regroupé avec le parc existant de Villeneuve-Vergné présent à environ 10 km, tous deux en arrière-plan du parc existant de la Minée et des Fougères présent en perception immédiate à environ 1 km. Le projet est en arrière-plan du parc de Villeneuve Vergné en ajoutant une ligne de trois éoliennes en doublement (même géométrie). Il est ponctuel dans l'ensemble éolien existant. Ce photomontage illustre la lecture du projet en densification de l'angle éolien existant dans ces vues ouvertes sur la plaine.
Nombre d'éoliennes visibles (projet de 3 éoliennes)	Toutes	
Distance à l'éolienne la plus proche	E1 : 12 538 m	
Distance à l'éolienne la plus éloignée	E3 : 13 696 m	
Niveau d'impact du projet		**Très faible**

1-Vue panoramique de l’état initial dans un angle de 120° (parcs existants et accordés visibles)



2-Vue panoramique avec les silhouettes des parcs éoliens dans un angle de 120° (projet + tous les parcs existants, accordés et en instruction)



3-Vue panoramique du photomontage du projet dans un angle de 120° (projet + parcs existants, accordés et en instruction visibles)





Perception terrain du photomontage du projet (projet + parcs existants, accordés et en instruction visibles) - Image 1/3
Image dans un angle de 40° sur un format A3 paysage à lire à une distance de 56 cm pour conserver la perception terrain



Perception terrain du photomontage du projet (projet + parcs existants, accordés et en instruction visibles) - Image 2/3
Image dans un angle de 40° sur un format A3 paysage à lire à une distance de 56 cm pour conserver la perception terrain

Perception terrain du photomontage du projet (projet + parcs existants, accordés et en instruction visibles) **- Image 3/3**
Image dans un angle de 40° sur un format A3 paysage à lire à une distance de 56 cm pour conserver la perception terrain

Photomontage n°45 depuis la RD133 à l'est d'Aulnay

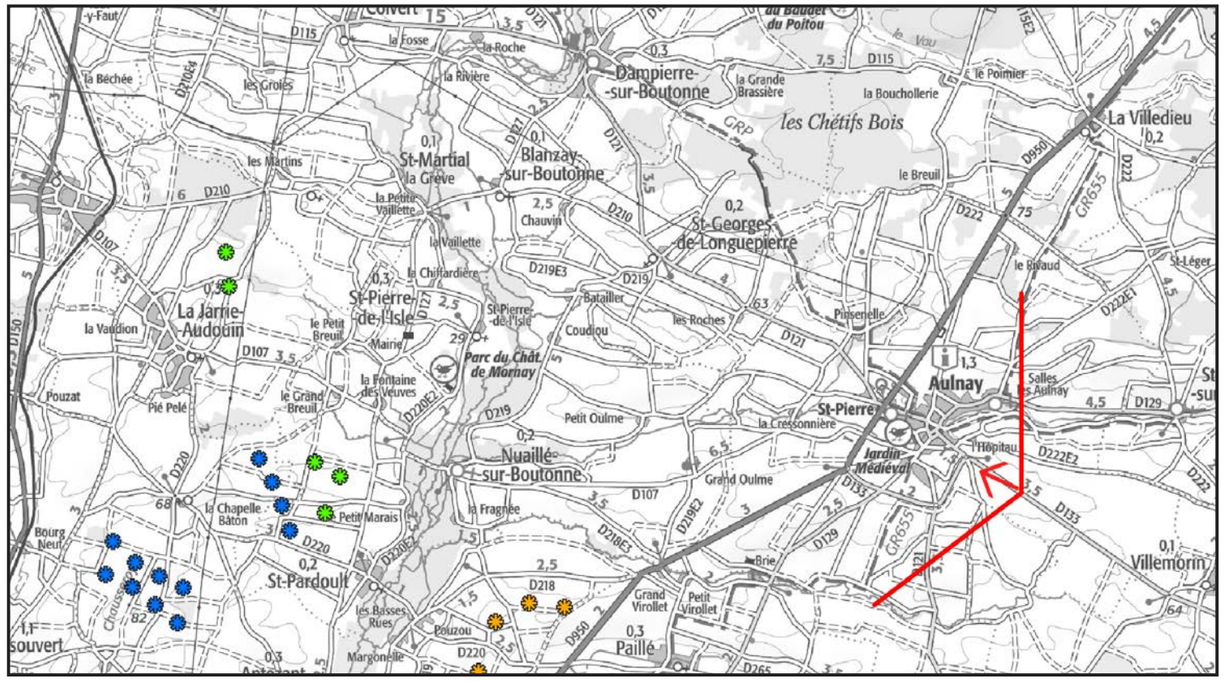

Carte de localisation du photomontage sur scan 100

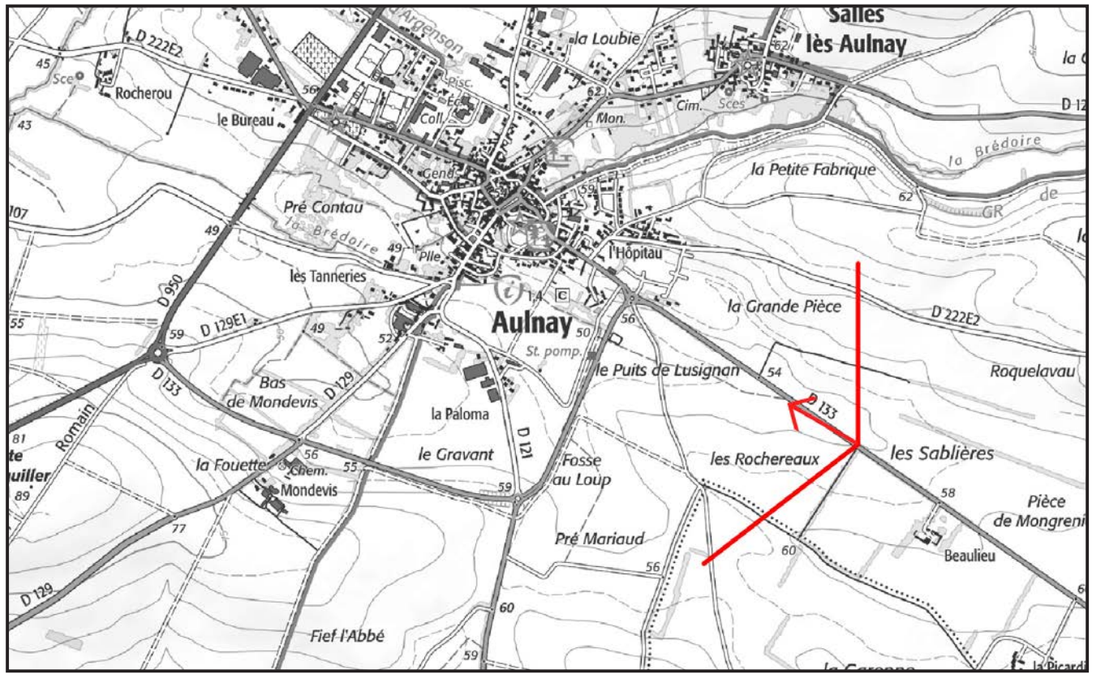

Carte de localisation du photomontage sur scan 25

Coordonnées (Lambert 93)	X	442366
	Y	6551392
Périmètre d'étude		Eloigné
Localisation par rapport au projet		sud-est
Date et heure de la prise de vue		26/09/2023 09:31
Altitude de la prise de vue en m		56,9

Données projet :		Ce photomontage est réalisé sur la RD133 à l'est du bourg d'Aulnay dans l'est du périmètre éloigné afin de préciser les covisibilités avec l'église Saint-Pierre d'Aulnay (patrimoine monument historique, site Unesco). Le projet n'est pas dans l'axe visuel de l'église d'Aulnay mais décalé plus au sud. Le projet éloigné d'environ 17 km est très peu visible en arrière-plan des arbres entourant le bourg d'Aulnay (lecture de portions de pales d'une éolienne entre les arbres, deux autres éoliennes non visibles). Le projet se distingue très peu entre les arbres et ne modifie pas significativement cette vue sur Aulnay (covisibilité négligeable et pas de covisibilité directe).
Nombre d'éoliennes visibles (projet de 3 éoliennes)	1	
Distance à l'éolienne la plus proche	E3 : 16 966 m	
Distance à l'éolienne la plus éloignée	E1 : 17 421 m	
Niveau d'impact du projet		**Négligeable**

1-Vue panoramique de l'état initial dans un angle de 120° (parcs existants et accordés visibles)



2-Vue panoramique avec les silhouettes des parcs éoliens dans un angle de 120° (projet + tous les parcs existants, accordés et en instruction)



3-Vue panoramique du photomontage du projet dans un angle de 120° (projet + parcs existants, accordés et en instruction visibles)

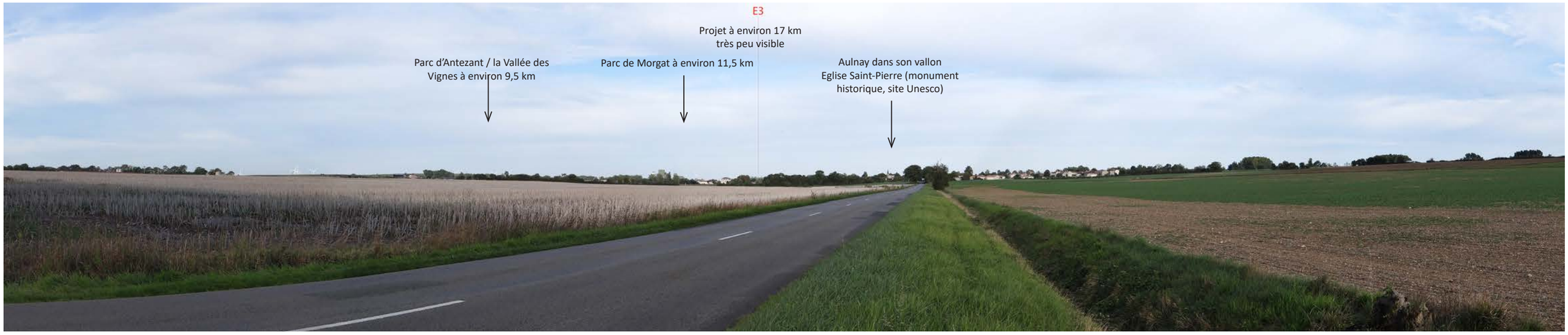



Perception terrain du photomontage du projet (projet + parcs existants, accordés et en instruction visibles) **- Image 1/3**
Image dans un angle de 40° sur un format A3 paysage à lire à une distance de 56 cm pour conserver la perception terrain



Perception terrain du photomontage du projet (projet + parcs existants, accordés et en instruction visibles) - Image 2/3
Image dans un angle de 40° sur un format A3 paysage à lire à une distance de 56 cm pour conserver la perception terrain

Perception terrain du photomontage du projet (projet + parcs existants, accordés et en instruction visibles) - **Image 3/3**
Image dans un angle de 40° sur un format A3 paysage à lire à une distance de 56 cm pour conserver la perception terrain

Photomontage n°46 depuis la RD950 au sud-ouest d'Aulnay

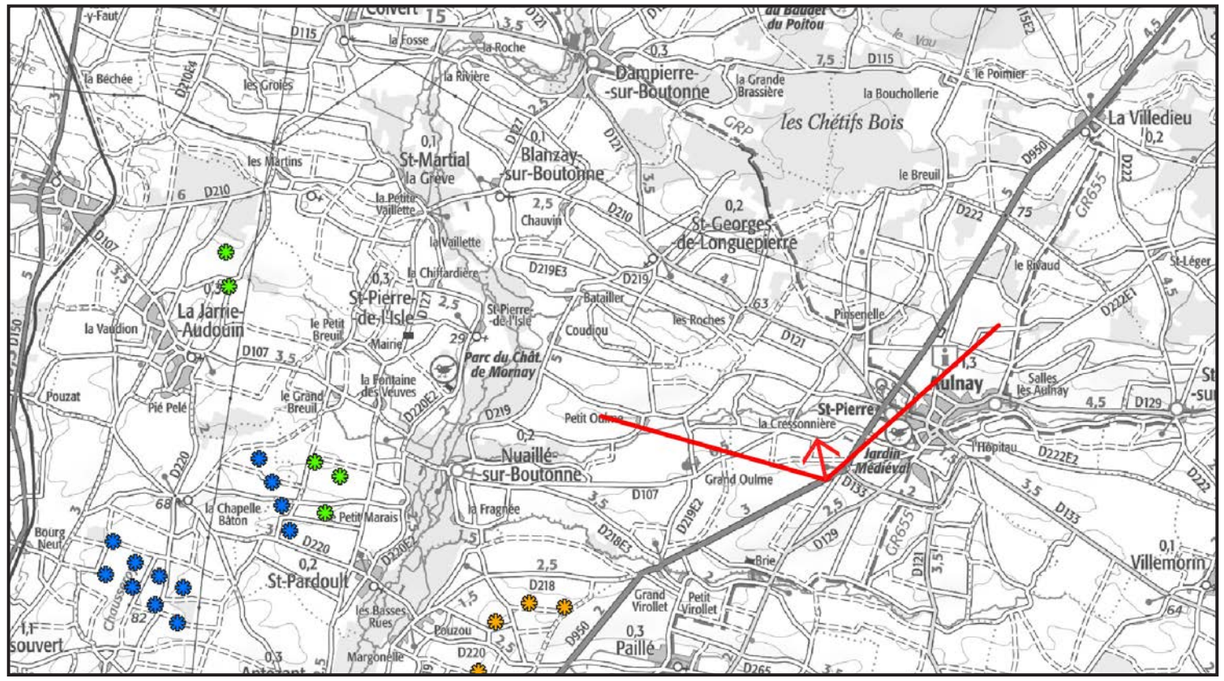

Carte de localisation du photomontage sur scan 100

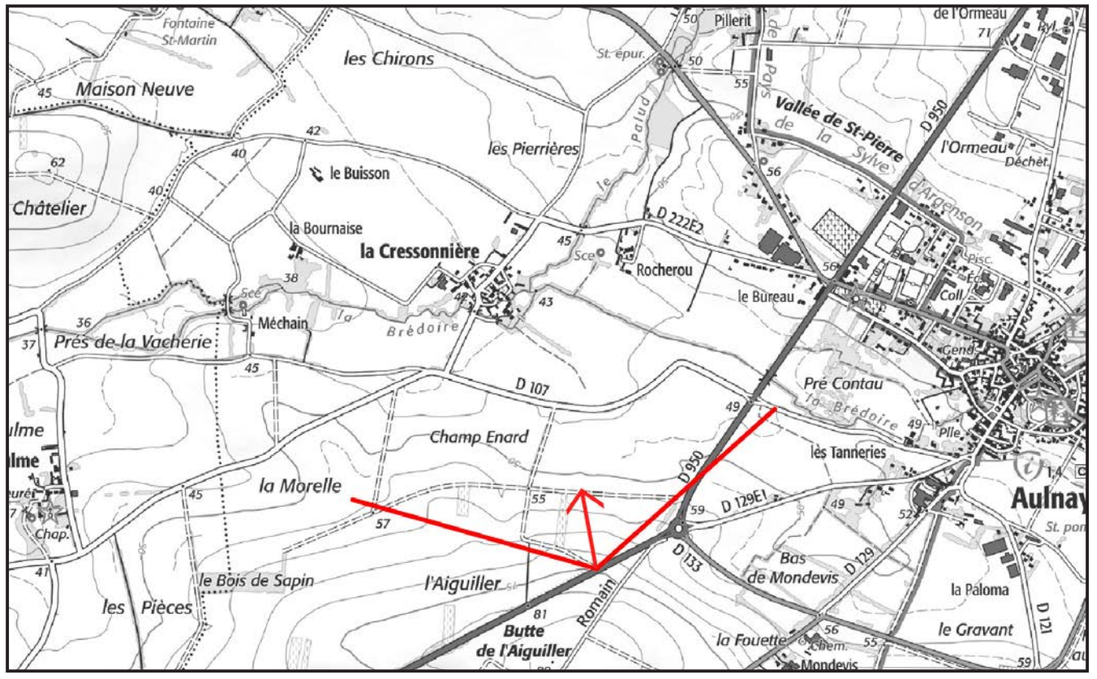

Carte de localisation du photomontage sur scan 25

Coordonnées (Lambert 93)	X	439586
	Y	6551574
Périmètre d'étude		Eloigné
Localisation par rapport au projet		sud-est
Date et heure de la prise de vue		04/07/2025 07:31
Altitude de la prise de vue en m		75,6

Données projet :		Ce photomontage est réalisé sur la RD950 au sud-ouest d'Aulnay dans l'est du périmètre éloigné afin de préciser les vues depuis cette route principale (axe Aulnay / Saint-Jean-d'Angély) avec lecture de l'église Saint-Pierre d'Aulnay (patrimoine monument historique, site Unesco). Le projet localisé au nord-ouest n'est pas dans l'axe visuel sur le bourg et l'église d'Aulnay présents au nord-est (pas de covisibilité). Le projet éloigné d'environ 14,3 km est compris dans le paysage ouvert de la plaine avec les autres parcs éoliens. Il se regroupe avec le parc de Villeneuve Vergné, de Migré, de Morgat et les autres parcs plus lointains au nord-ouest. Le projet vient en effet dans le prolongement des parcs de Migré et de Villeneuve Vergné, en étant en avant-plan des parcs de Marsais, Bel Air et Bernay St Martin. Il ajoute trois éoliennes dans l'ensemble éolien existant de la plaine en étant ponctuel et avec une géométrie simple et lisible. Ce photomontage illustre la lecture du projet en densification de l'angle éolien existant dans ces vues ouvertes sur la plaine.
Nombre d'éoliennes visibles (projet de 3 éoliennes)	Toutes	
Distance à l'éolienne la plus proche	E3 : 14 341 m	
Distance à l'éolienne la plus éloignée	E1 : 14 873 m	
Niveau d'impact du projet		**Faible à très faible**

1-Vue panoramique de l'état initial dans un angle de 120° (parcs existants et accordés visibles)



2-Vue panoramique avec les silhouettes des parcs éoliens dans un angle de 120° (projet + tous les parcs existants, accordés et en instruction)



3-Vue panoramique du photomontage du projet dans un angle de 120° (projet + parcs existants, accordés et en instruction visibles)





Perception terrain du photomontage du projet (projet + parcs existants, accordés et en instruction visibles) - Image 1/3
Image dans un angle de 40° sur un format A3 paysage à lire à une distance de 56 cm pour conserver la perception terrain

Perception terrain du photomontage du projet (projet + parcs existants, accordés et en instruction visibles) - Image 2/3
Image dans un angle de 40° sur un format A3 paysage à lire à une distance de 56 cm pour conserver la perception terrain

Perception terrain du photomontage du projet (projet + parcs existants, accordés et en instruction visibles) **- Image 3/3**
Image dans un angle de 40° sur un format A3 paysage à lire à une distance de 56 cm pour conserver la perception terrain

Photomontage n°47 depuis les tours-clochers de l’abbaye de Saint-Jean-d’Angély

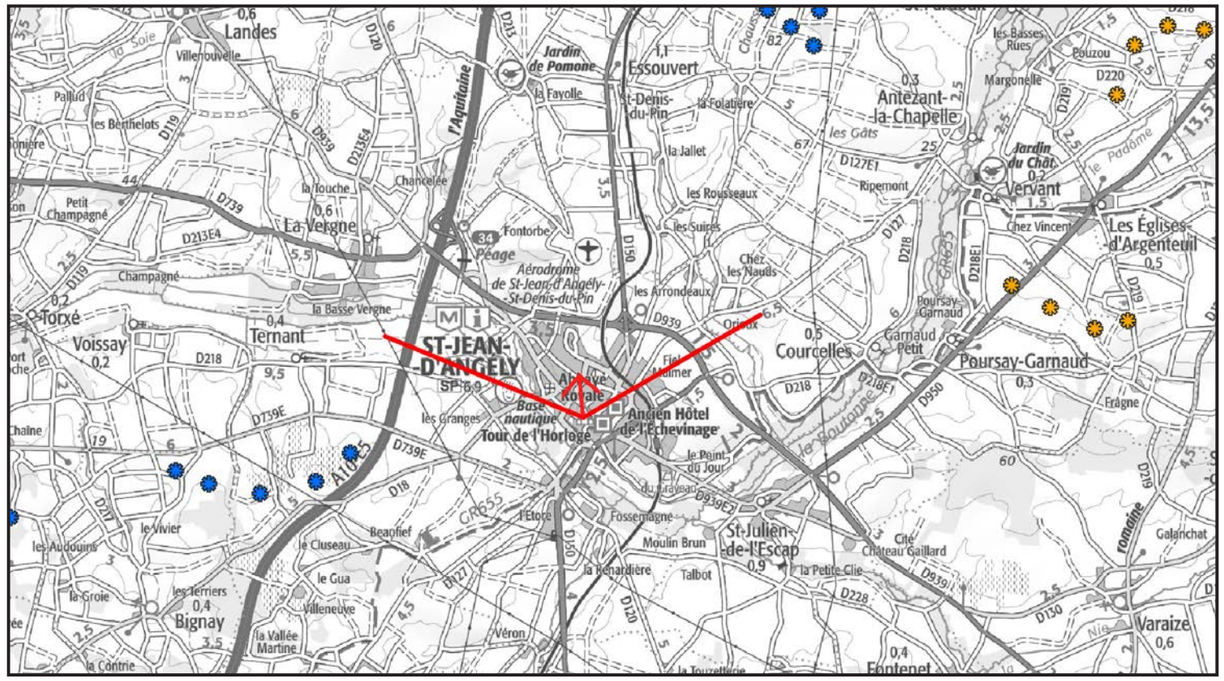

Carte de localisation du photomontage sur scan 100

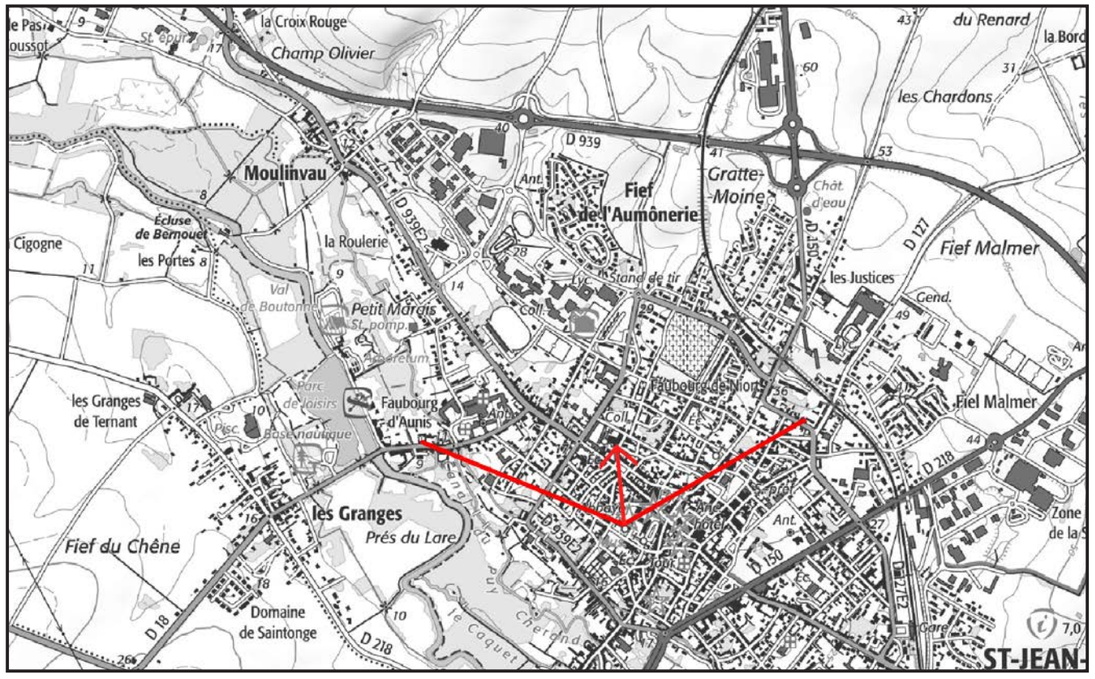

Carte de localisation du photomontage sur scan 25

Coordonnées (Lambert 93)	X	427136
	Y	6544308
Périmètre d’étude		Eloigné
Localisation par rapport au projet		sud
Date et heure de la prise de vue		29/09/2023 17:40
Altitude de la prise de vue en m		43

Données projet :		Ce photomontage est réalisé depuis le panorama en haut des tours-clochers de l’abbaye de Saint-Jean-d’Angély (patrimoine monument historique, site Unesco) afin de préciser la lecture du projet depuis ce lieu. Le projet éloigné d’environ 13,4 km n’est pas visible masqué par le relief. La ville de Saint-Jean-d’Angély et son ancienne abbaye sont en effet bâties dans la vallée de la Boutonne. Ce photomontage rend compte des vues fermées par le relief depuis Saint-Jean-d’Angély.
Nombre d’éoliennes visibles (projet de 3 éoliennes)	Aucune	
Distance à l’éolienne la plus proche	E3 : 13 356 m	
Distance à l’éolienne la plus éloignée	E1 : 14 644 m	
Niveau d’impact du projet		**Nul**

1-Vue panoramique de l’état initial dans un angle de 120° (parcs existants et accordés visibles)



2-Vue panoramique avec les silhouettes des parcs éoliens dans un angle de 120° (projet + tous les parcs existants, accordés et en instruction)



3-Vue panoramique du photomontage du projet dans un angle de 120° (projet + parcs existants, accordés et en instruction visibles)



Perception terrain du photomontage du projet (projet + parcs existants, accordés et en instruction visibles) **- Image 1/3**
Image dans un angle de 40° sur un format A3 paysage à lire à une distance de 56 cm pour conserver la perception terrain



Perception terrain du photomontage du projet (projet + parcs existants, accordés et en instruction visibles) - Image 2/3
Image dans un angle de 40° sur un format A3 paysage à lire à une distance de 56 cm pour conserver la perception terrain



Perception terrain du photomontage du projet (projet + parcs existants, accès et en construction visibles) **- Image 3/3**
Image dans un angle de 40° sur un format A3 paysage à lire à une distance de 56 cm pour conserver la perception terrain

Photomontage n°48 depuis l'entrée sud de Saint-Jean-d'Angély sur la RD150

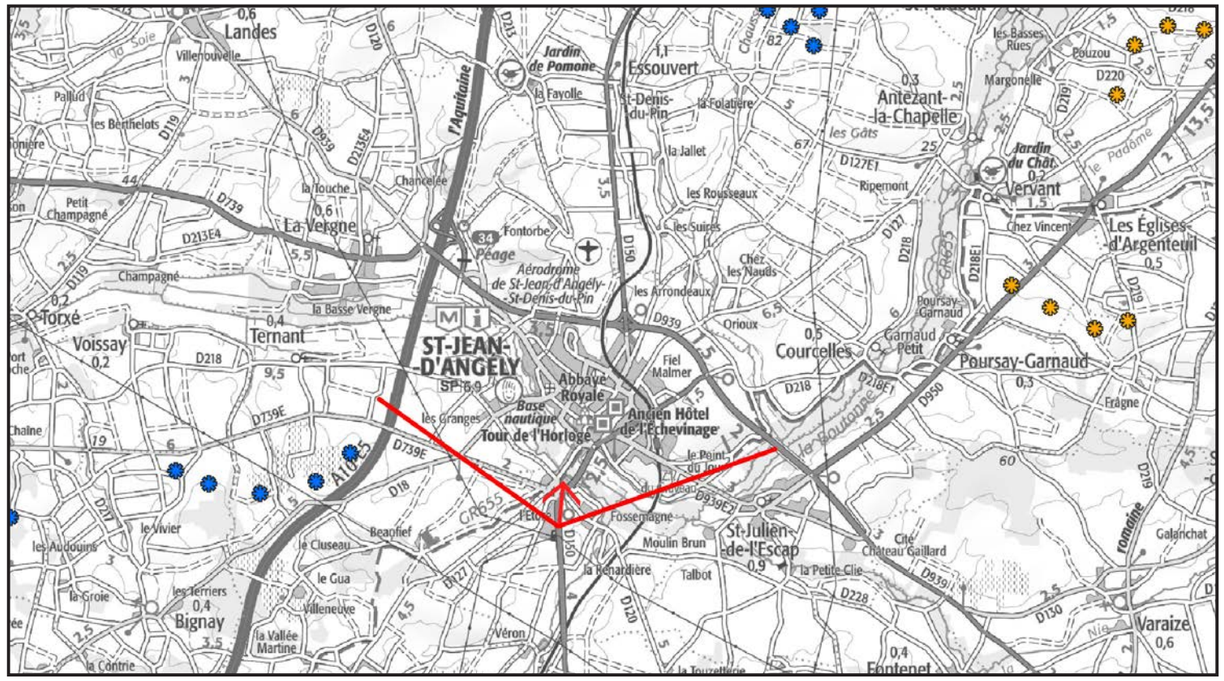

Carte de localisation du photomontage sur scan 100

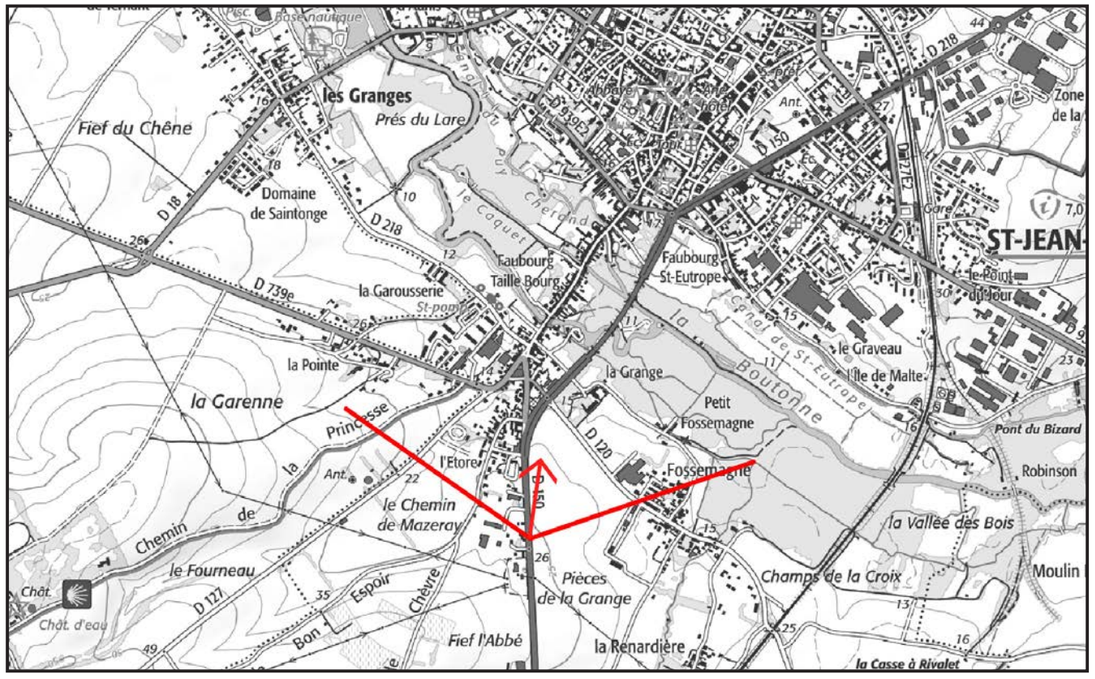

Carte de localisation du photomontage sur scan 25

Coordonnées (Lambert 93)	X	426779
	Y	6542775
Périmètre d'étude		Eloigné
Localisation par rapport au projet		sud
Date et heure de la prise de vue		26/09/2023 18:19
Altitude de la prise de vue en m		28

Données projet :		Ce photomontage est réalisé sur la route principale RD150 (axe Saintes / Saint-Jean-d'Angély) à l'entrée sud de la ville de Saint-Jean-d'Angély afin de préciser les covisibilités avec l'abbaye et ses deux tours-clochers (patrimoine monument historique, site Unesco). Le projet n'est pas dans l'axe visuel sur l'abbaye de Saint-Jean-d'Angély mais décalé à l'ouest. Eloigné d'environ 15 km, il n'est pas visible masqué par le relief de la vallée de la Boutonne où s'implante la ville. Ce photomontage rend compte des vues fermées par le relief depuis Saint-Jean-d'Angély.
Nombre d'éoliennes visibles (projet de 3 éoliennes)	Aucune	
Distance à l'éolienne la plus proche	E3 : 14 879 m	
Distance à l'éolienne la plus éloignée	E1 : 16 169 m	
Niveau d'impact du projet		**Nul**

1-Vue panoramique de l’état initial dans un angle de 120° (parcs existants et accordés visibles)



2-Vue panoramique avec les silhouettes des parcs éoliens dans un angle de 120° (projet + tous les parcs existants, accordés et en instruction)



3-Vue panoramique du photomontage du projet dans un angle de 120° (projet + parcs existants, accordés et en instruction visibles)





Perception terrain du photomontage du projet (projet + parcs existants, accordés et en instruction visibles) **- Image 1/3**
Image dans un angle de 40° sur un format A3 paysage à lire à une distance de 56 cm pour conserver la perception terrain

projet non visible

Perception terrain du photomontage du projet (projet + parcs existants, accordés et en instruction visibles) - **Image 2/3**
Image dans un angle de 40° sur un format A3 paysage à lire à une distance de 56 cm pour conserver la perception terrain

Perception terrain du photomontage du projet (projet + parcs existants, accordés et en instruction visibles) **- Image 3/3**
Image dans un angle de 40° sur un format A3 paysage à lire à une distance de 56 cm pour conserver la perception terrain

Photomontage n°49 depuis la RD739e au sud de Saint-Jean-d'Angély

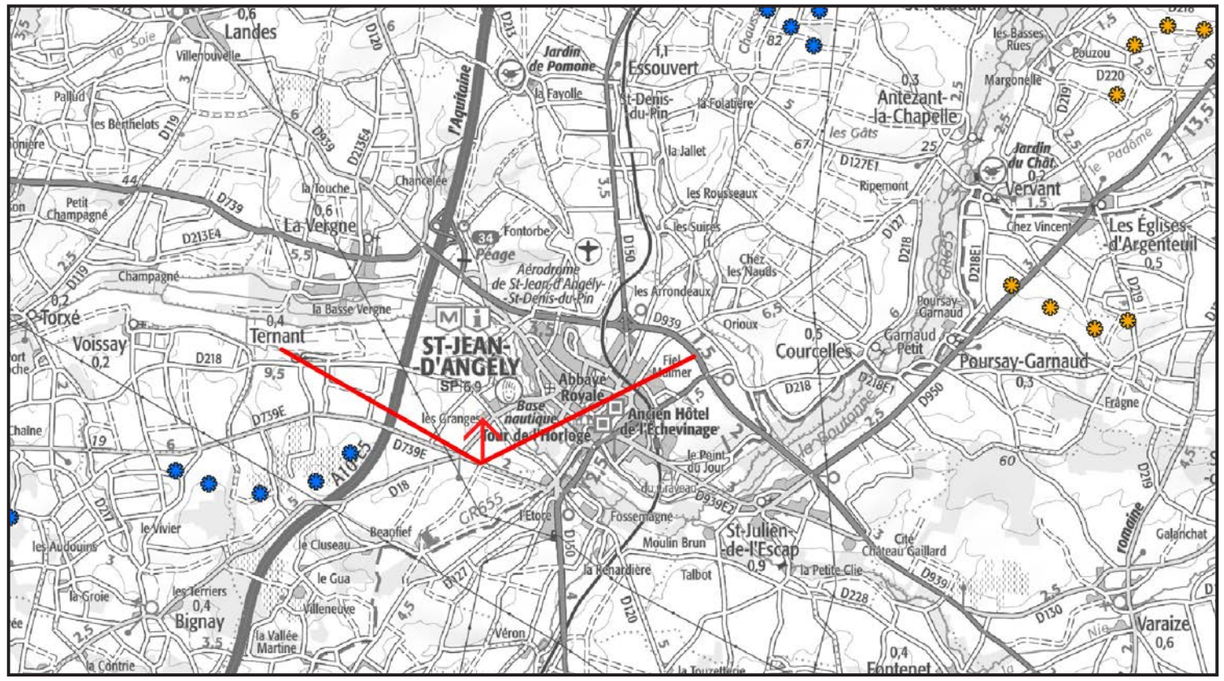

Carte de localisation du photomontage sur scan 100

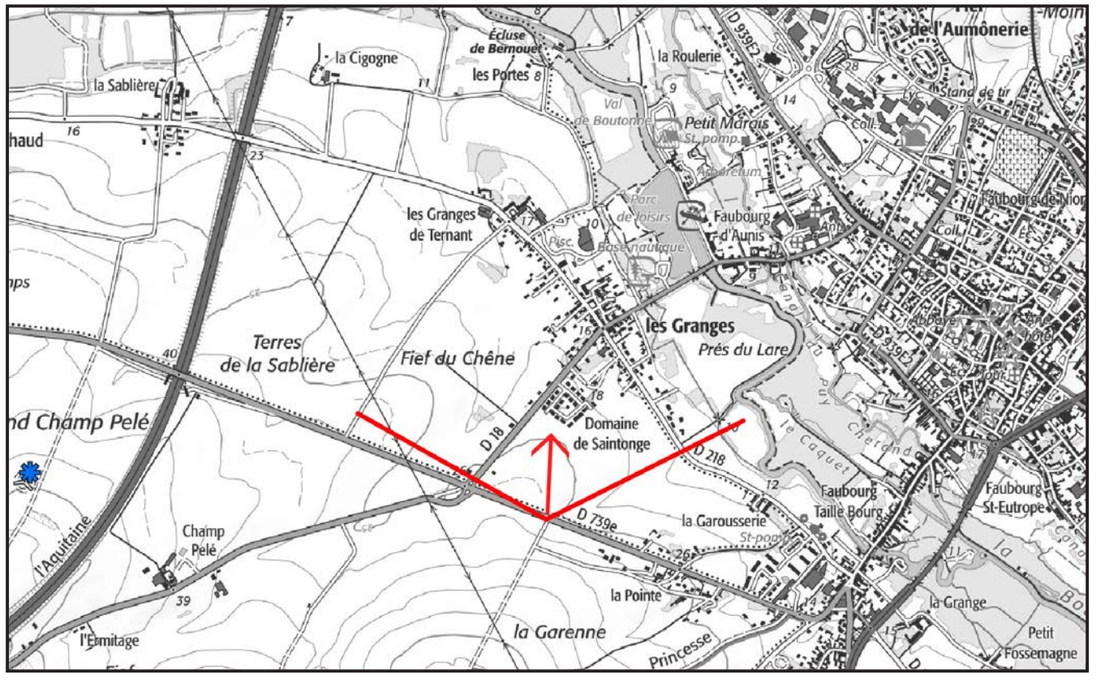

Carte de localisation du photomontage sur scan 25

Coordonnées (Lambert 93)	X	425690
	Y	6543661
Périmètre d'étude		Eloigné
Localisation par rapport au projet		sud
Date et heure de la prise de vue		27/09/2023 10:21
Altitude de la prise de vue en m		28,7

Données projet :		Ce photomontage est réalisé sur la route RD739E au sud de la ville de Saint-Jean-d'Angély afin de préciser les vues depuis cette route et les covisibilités avec l'abbaye et ses deux tours-clochers (patrimoine monument historique, site Unesco). Cette route reliant Saint-Jean-d'Angély à Tonnay-Boutonne est en recul du fond de la vallée de la Boutonne et offre une vue dégagée sur la vallée et la ville de Saint-Jean-d'Angély. Le projet n'est pas dans l'axe visuel de l'abbaye de Saint-Jean-d'Angély mais décalé à l'ouest. Eloigné d'environ 14 km, il est très peu visible sous l'effet du relief de la vallée de la Boutonne (portions de pales). Dans cette vue depuis le sud, il est lu dans l'axe de l'alignement de ses trois éoliennes. Ce photomontage rend compte du rôle visuel du relief de la vallée à proximité de Saint-Jean-d'Angély.
Nombre d'éoliennes visibles (projet de 3 éoliennes)	Toutes	
Distance à l'éolienne la plus proche	E3 : 14 021 m	
Distance à l'éolienne la plus éloignée	E1 : 15 314 m	
Niveau d'impact du projet		**Négligeable**

1-Vue panoramique de l’état initial dans un angle de 120° (parcs existants et accordés visibles)



2-Vue panoramique avec les silhouettes des parcs éoliens dans un angle de 120° (projet + tous les parcs existants, accordés et en instruction)



3-Vue panoramique du photomontage du projet dans un angle de 120° (projet + parcs existants, accordés et en instruction visibles)



Perception terrain du photomontage du projet (projet + parcs existants, accordés et en instruction visibles) **- Image 1/3**
Image dans un angle de 40° sur un format A3 paysage à lire à une distance de 56 cm pour conserver la perception terrain



Perception terrain du photomontage du projet (projet + parcs existants, accordés et en instruction visibles) - Image 2/3
Image dans un angle de 40° sur un format A3 paysage à lire à une distance de 56 cm pour conserver la perception terrain

Perception terrain du photomontage du projet (projet + parcs existants, accordés et en instruction visibles) - Image 3/3
Image dans un angle de 40° sur un format A3 paysage à lire à une distance de 56 cm pour conserver la perception terrain

Photomontage n°50 depuis Tonnay-Boutonne

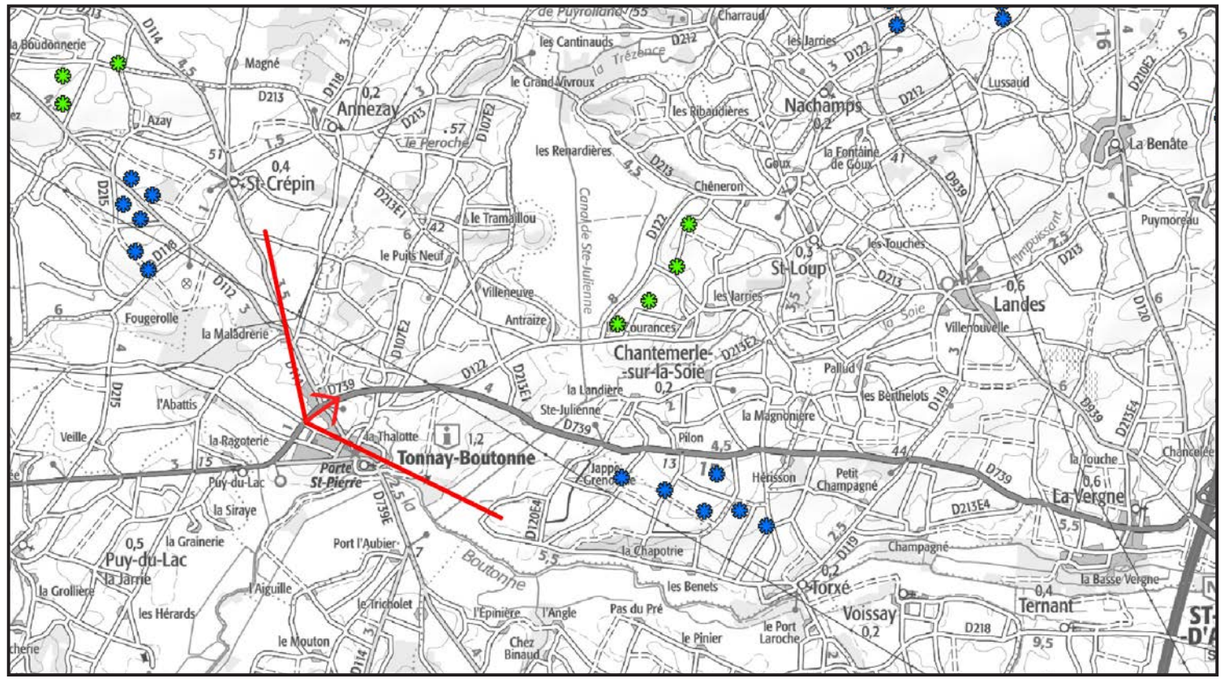

Carte de localisation du photomontage sur scan 100

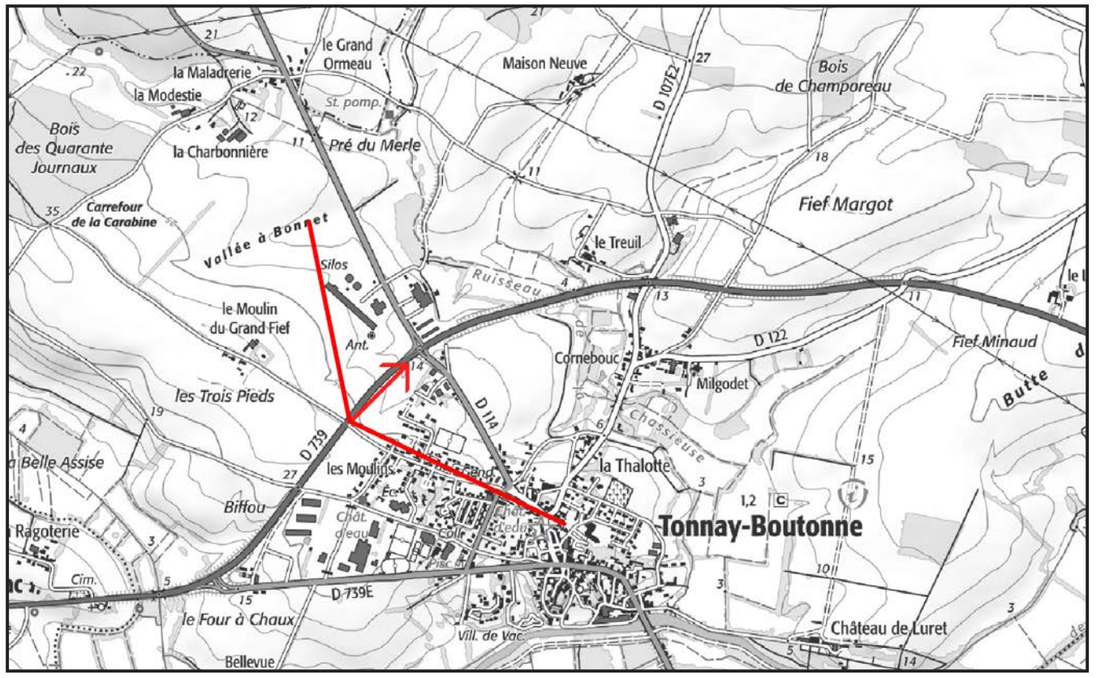

Carte de localisation du photomontage sur scan 25

Coordonnées (Lambert 93)	X	412320
	Y	6548050
Périmètre d'étude		Eloigné
Localisation par rapport au projet		sud-ouest
Date et heure de la prise de vue		05/02/2025 14:29
Altitude de la prise de vue en m		28,4

Données projet :		Ce photomontage est réalisé à proximité de Tonnay-Boutonne au nord de la vallée de la Boutonne sur la route principale RD739. Il a pour objectif d'illustrer les vues lointaines dans le sud-ouest du périmètre éloigné et depuis Tonnay-Boutonne. Le projet éloigné d'environ 17 km est très peu visible en arrière-plan des bois cadrant l'horizon (lecture de portions de pales de E2 et de pales de E3). Le parc existant de Villeneuve-Vergné est ici très peu visible également. Le projet est compris dans le paysage éolien de la plaine, il est en arrière-plan du parc éolien existant de Nachamps Courant présent à environ 10 km. Ce photomontage illustre le rôle visuel des boisements et des ondulations topographiques dues à la vallée de la Boutonne.
Nombre d'éoliennes visibles (projet de 3 éoliennes)	2	
Distance à l'éolienne la plus proche	E3 : 17 206 m	
Distance à l'éolienne la plus éloignée	E1 : 18 014 m	
Niveau d'impact du projet		**Négligeable**

1-Vue panoramique de l’état initial dans un angle de 120° (parcs existants et accordés visibles)



2-Vue panoramique avec les silhouettes des parcs éoliens dans un angle de 120° (projet + tous les parcs existants, accordés et en instruction)



3-Vue panoramique du photomontage du projet dans un angle de 120° (projet + parcs existants, accordés et en instruction visibles)



Perception terrain du photomontage du projet (projet + parcs existants, accordés et en instruction visibles) **- Image 1/3**
Image dans un angle de 40° sur un format A3 paysage à lire à une distance de 56 cm pour conserver la perception terrain



Perception terrain du photomontage du projet (projet + parcs existants, accordés et en instruction visibles) **- Image 2/3**
Image dans un angle de 40° sur un format A3 paysage à lire à une distance de 56 cm pour conserver la perception terrain



Perception terrain du photomontage du projet (projet + parcs existants, accordés et en instruction visibles) - Image 3/3
Image dans un angle de 40° sur un format A3 paysage à lire à une distance de 56 cm pour conserver la perception terrain

Photomontage n°51 depuis l’église de Saint-Laurent-de-la-Barrière

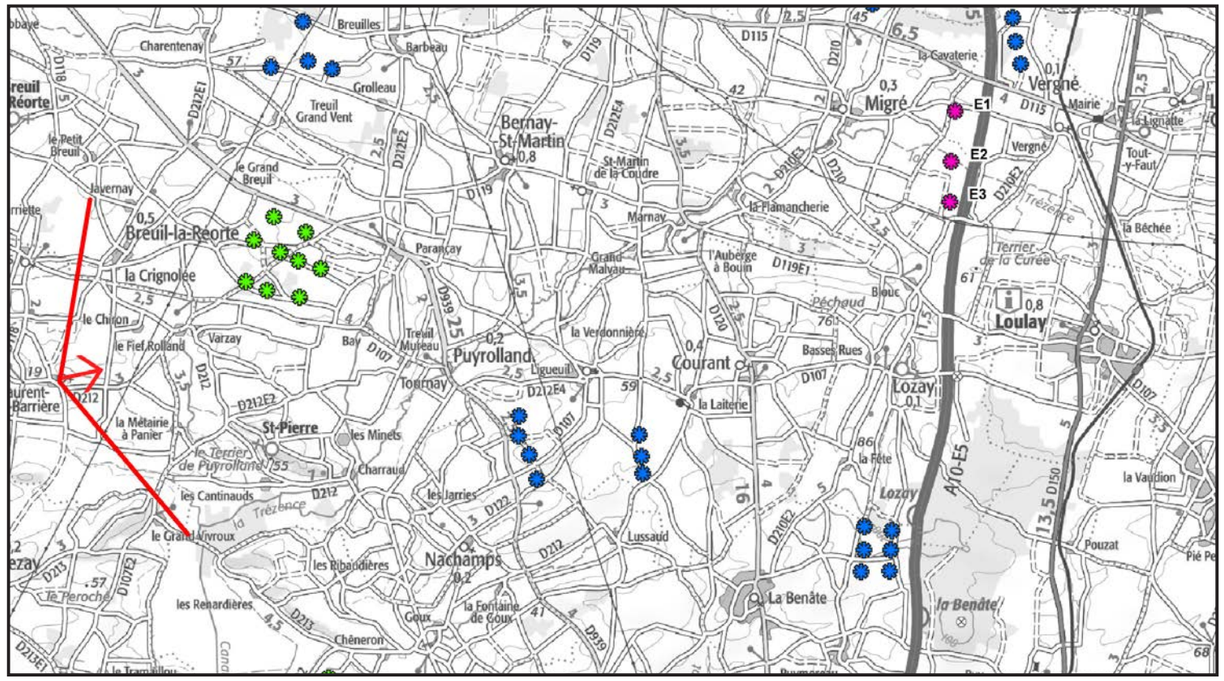

Carte de localisation du photomontage sur scan 100

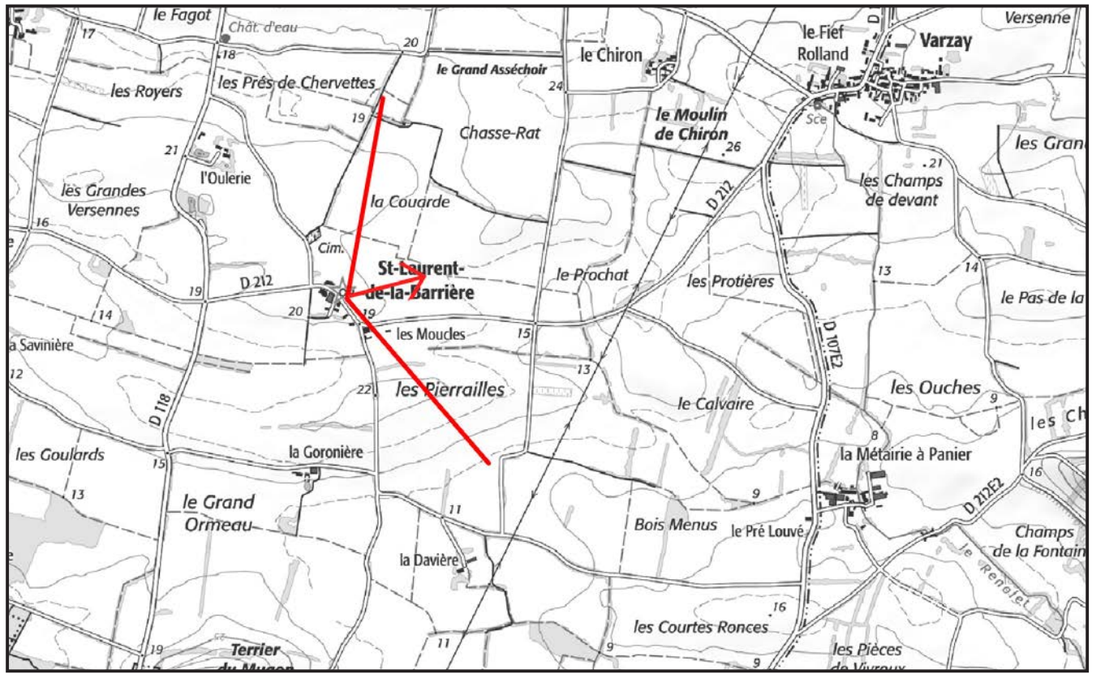

Carte de localisation du photomontage sur scan 25

Coordonnées (Lambert 93)	X	413914
	Y	6555077
Périmètre d’étude		Eloigné
Localisation par rapport au projet		sud-ouest
Date et heure de la prise de vue		05/02/2025 15:29
Altitude de la prise de vue en m		23,2

Données projet :		Ce photomontage est réalisé depuis le hameau de Saint-Laurent-la-Barrière depuis l’église afin de préciser les perceptions depuis ce monument historique dans l’ouest du périmètre éloigné. La vue depuis l’espace enherbé autour de l’église est ouverte vers l’est sur le paysage agricole avec des haies et des bois comme arrière-plan. Le projet est éloigné d’environ 13 km et peu visible à cette distance. Il est en effet ponctuel et dans l’arrière-plan de la végétation arborée de la plaine (lecture de pales et rotors). Il vient en perception lointaine dans le paysage éolien existant en étant dans la vue vers le nord-est avec les parcs proches des Groies de Parançay et des Chênaies Hautes présents à environ 3 km, et le parc de Villeneuve Coivert en arrière-plan à environ 19 km.
Nombre d’éoliennes visibles (projet de 3 éoliennes)	Toutes	
Distance à l’éolienne la plus proche	E3 : 12 942 m	
Distance à l’éolienne la plus éloignée	E1 : 13 326 m	
Niveau d’impact du projet		**Très faible à négligeable**

1-Vue panoramique de l’état initial dans un angle de 120° (parcs existants et accordés visibles)



2-Vue panoramique avec les silhouettes des parcs éoliens dans un angle de 120° (projet + tous les parcs existants, accordés et en instruction)



3-Vue panoramique du photomontage du projet dans un angle de 120° (projet + parcs existants, accordés et en instruction visibles)



Perception terrain du photomontage du projet (projet + parcs existants, accordés et en instruction visibles) **- Image 1/3**
Image dans un angle de 40° sur un format A3 paysage à lire à une distance de 56 cm pour conserver la perception terrain



Perception terrain du photomontage du projet (projet + parcs existants, accordés et en instruction visibles) - Image 2/3
Image dans un angle de 40° sur un format A3 paysage à lire à une distance de 56 cm pour conserver la perception terrain



Perception terrain du photomontage du projet (projet + parcs existants, accordés et en instruction visibles) **- Image 3/3**
Image dans un angle de 40° sur un format A3 paysage à lire à une distance de 56 cm pour conserver la perception terrain

Photomontage n°52 à proximité de l'église de Breuil-la-Réorte

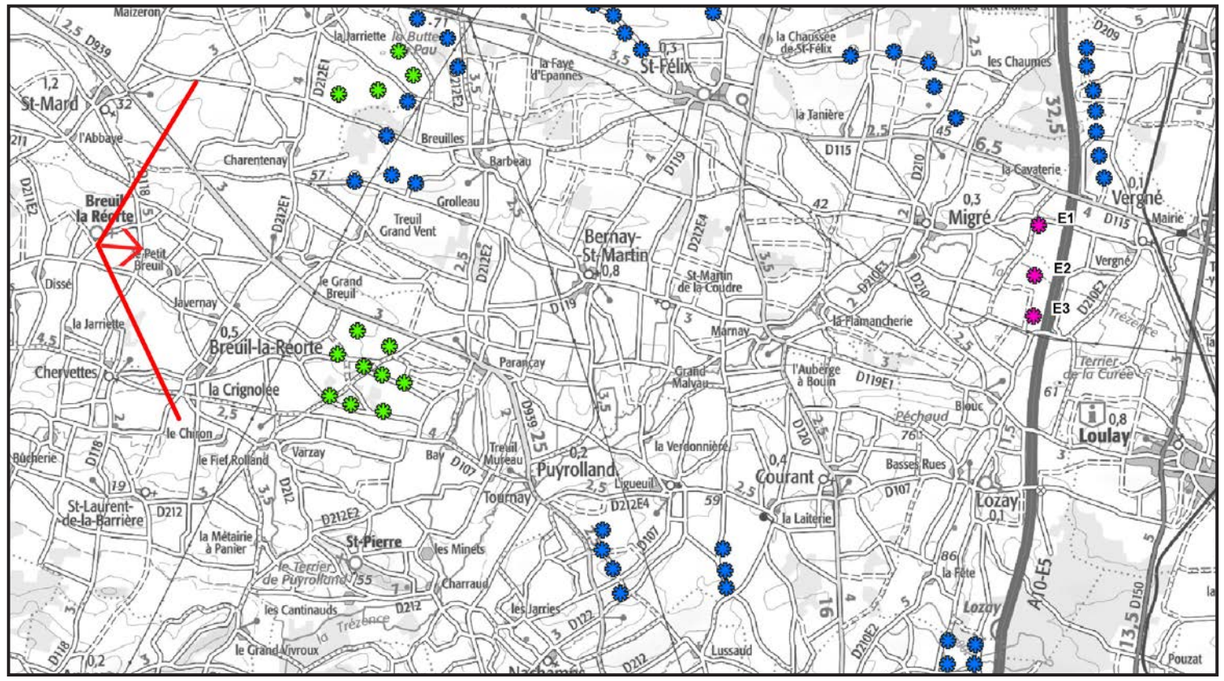

Carte de localisation du photomontage sur scan 100

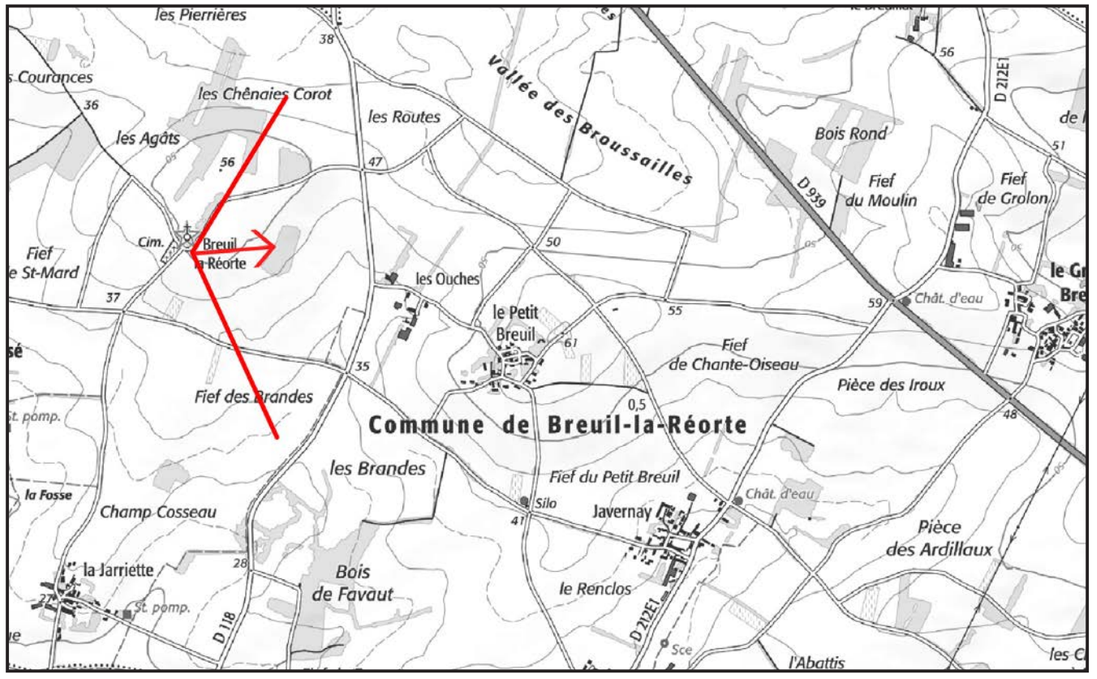

Carte de localisation du photomontage sur scan 25

Coordonnées (Lambert 93)	X	413265
	Y	6558652
Périmètre d'étude		Eloigné
Localisation par rapport au projet		ouest
Date et heure de la prise de vue		05/02/2025 15:15
Altitude de la prise de vue en m		51,8

Données projet :		Ce photomontage est réalisé depuis l'église de Breuil-la-Réorte afin de préciser les perceptions depuis ce monument historique dans l'ouest du périmètre éloigné. Cette église est en effet isolée avec des vues ouvertes sur la plaine. Depuis l'église, la vue est ouverte vers le sud. La vue est plus dégagée vers l'est, le sud et l'ouest à proximité de l'église. Le projet localisé à l'est à environ 13,4 km n'est pas visible. Il est en effet masqué par un bois proche de l'observateur.
Nombre d'éoliennes visibles (projet de 3 éoliennes)	Aucune	
Distance à l'éolienne la plus proche	E2 : 13 356 m	
Distance à l'éolienne la plus éloignée	E1 : 13 405 m	
Niveau d'impact du projet		**Nul**

1-Vue panoramique de l’état initial dans un angle de 120° (parcs existants et accordés visibles)



2-Vue panoramique avec les silhouettes des parcs éoliens dans un angle de 120° (projet + tous les parcs existants, accordés et en instruction)



3-Vue panoramique du photomontage du projet dans un angle de 120° (projet + parcs existants, accordés et en instruction visibles)



Perception terrain du photomontage du projet (projet + parcs existants, accordés et en instruction visibles) **- Image 1/3**
Image dans un angle de 40° sur un format A3 paysage à lire à une distance de 56 cm pour conserver la perception terrain



Perception terrain du photomontage du projet (projet + parcs existants, accordés et en instruction visibles) **- Image 2/3**
Image dans un angle de 40° sur un format A3 paysage à lire à une distance de 56 cm pour conserver la perception terrain



Perception terrain du photomontage du projet (projet + parcs existants, accordés et en instruction visibles) **- Image 3/3**
Image dans un angle de 40° sur un format A3 paysage à lire à une distance de 56 cm pour conserver la perception terrain

Photomontage n°53 depuis la RD115 en sortie est de Surgères

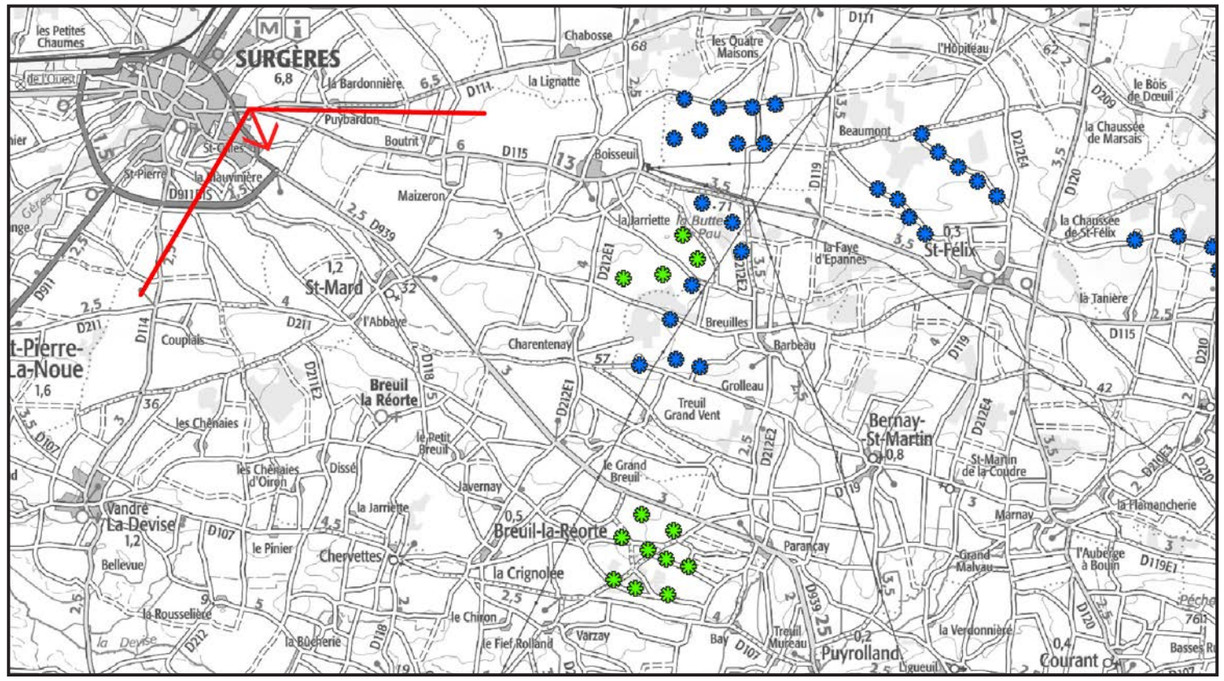

Carte de localisation du photomontage sur scan 100

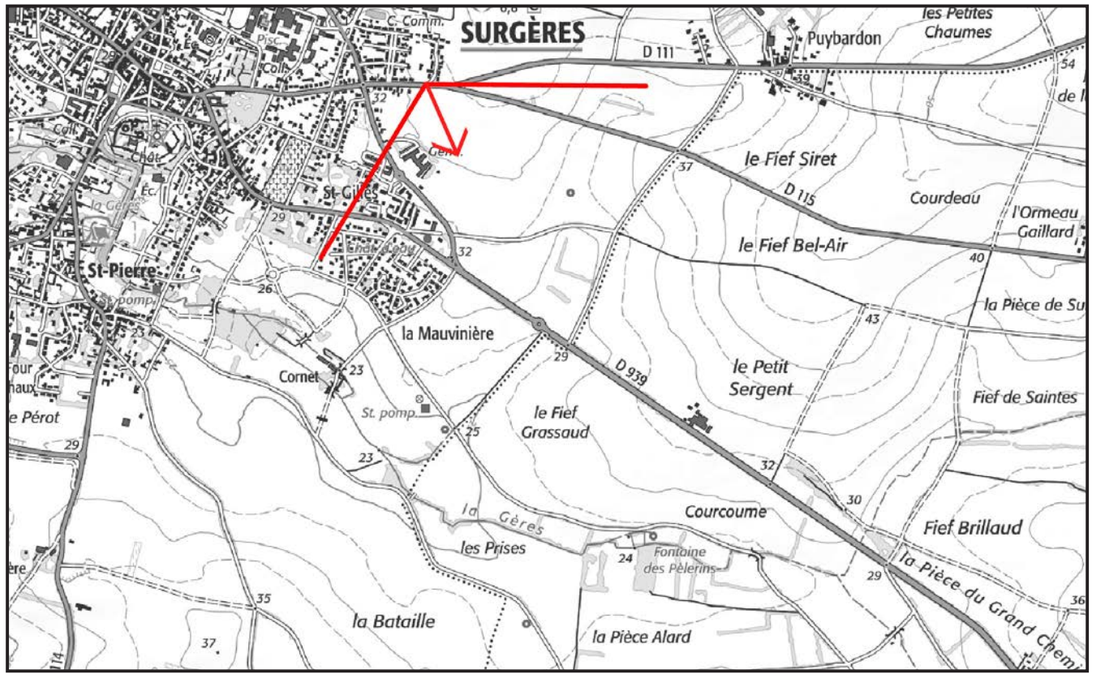

Carte de localisation du photomontage sur scan 25

Coordonnées (Lambert 93)	X	411378
	Y	6563199
Périmètre d'étude		Eloigné
Localisation par rapport au projet		nord-ouest
Date et heure de la prise de vue		27/09/2023 18:36
Altitude de la prise de vue en m		37,5

Données projet :		Ce photomontage est réalisé en sortie est de Surgères sur la RD115 avec pour objectif de rendre compte des vues dans l'ouest du périmètre éloigné et depuis la ville de Surgères. Le projet est éloigné d'environ 16 km. E2 et E3 sont totalement masquées et E1 est potentiellement visible par des bouts de pales mais non distinguable. Ce photomontage illustre le rôle visuel des ondulations topographiques et de la végétation en s'éloignant dans la plaine. Surgères est effet bâtie dans un creux correspondant au tracé de la rivière la Gères.
Nombre d'éoliennes visibles (projet de 3 éoliennes)	1 (bouts de pales non distinguables)	
Distance à l'éolienne la plus proche	E1 : 15 870 m	
Distance à l'éolienne la plus éloignée	E3 : 16 198 m	
Niveau d'impact du projet		**Nul**

1-Vue panoramique de l'état initial dans un angle de 120° (parcs existants et accordés visibles)



2-Vue panoramique avec les silhouettes des parcs éoliens dans un angle de 120° (projet + tous les parcs existants, accordés et en instruction)



3-Vue panoramique du photomontage du projet dans un angle de 120° (projet + parcs existants, accordés et en instruction visibles)





Perception terrain du photomontage du projet (projet + parcs existants, accordés et en instruction visibles) **- Image 1/3**
Image dans un angle de 40° sur un format A3 paysage à lire à une distance de 56 cm pour conserver la perception terrain

Perception terrain du photomontage du projet (projet + parcs existants, accordés et en instruction visibles) **- Image 2/3**
Image dans un angle de 40° sur un format A3 paysage à lire à une distance de 56 cm pour conserver la perception terrain



Perception terrain du photomontage du projet (projet + parcs existants, accordés et en instruction visibles) **- Image 3/3**
Image dans un angle de 40° sur un format A3 paysage à lire à une distance de 56 cm pour conserver la perception terrain

Photomontage n°54 depuis la RD115 au sud de La Rochénard

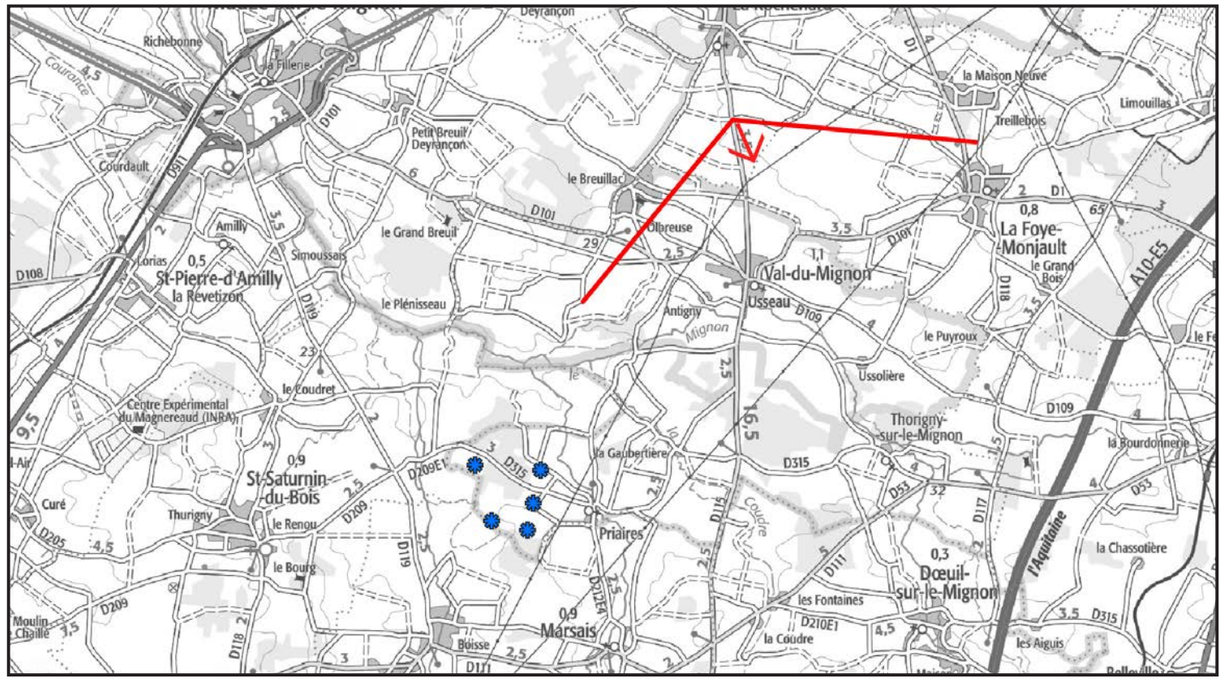

Carte de localisation du photomontage sur scan 100

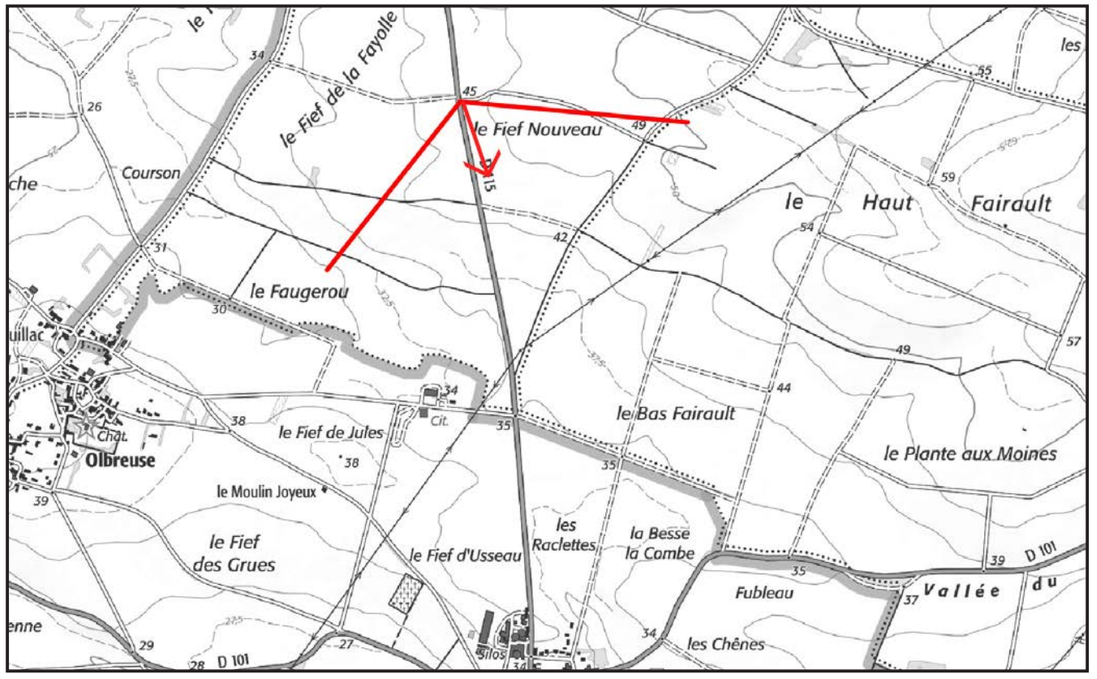

Carte de localisation du photomontage sur scan 25

Coordonnées (Lambert 93)	X	423696
	Y	6572286
Périmètre d'étude		Eloigné
Localisation par rapport au projet		nord-ouest
Date et heure de la prise de vue		05/02/2025 16:55
Altitude de la prise de vue en m		45,8

Données projet :		Ce photomontage est réalisé sur la RD115 au sud de La Rochénard dans l'objectif d'illustrer les vues depuis le nord dans le périmètre éloigné. La vue est ouverte et lointaine sur le paysage de la plaine, et découpée en plusieurs plans par les ondulations du relief et les bois. Le projet se lit en vue lointaine à environ 13,7 km dans le paysage éolien existant. Dans cette vue depuis le nord, il s'inscrit entre les parcs existants de Migré et de Villeneuve Vergné. Il forme une ligne régulière de trois éoliennes dont l'échelle est atténuée par la distance et relief (lecture des rotors). Les parcs de Morgat, Antezant la Chapelle, la Vallée des Vignes sont dans l'arrière-plan de cette vue au sud-est à des distances de plus de 19 km. Les parcs de Breuillac, Bel Air et autres présents au sud-ouest sont à plus de 5,5 km.
Nombre d'éoliennes visibles (projet de 3 éoliennes)	Toutes	
Distance à l'éolienne la plus proche	E1 : 13 669 m	
Distance à l'éolienne la plus éloignée	E3 : 14 918 m	
Niveau d'impact du projet		**Très faible**

1-Vue panoramique de l’état initial dans un angle de 120° (parcs existants et accordés visibles)



2-Vue panoramique avec les silhouettes des parcs éoliens dans un angle de 120° (projet + tous les parcs existants, accordés et en instruction)



3-Vue panoramique du photomontage du projet dans un angle de 120° (projet + parcs existants, accordés et en instruction visibles)





Perception terrain du photomontage du projet (projet + parcs existants, accordés et en instruction visibles) **- Image 1/3**
Image dans un angle de 40° sur un format A3 paysage à lire à une distance de 56 cm pour conserver la perception terrain



Perception terrain du photomontage du projet (projet + parcs existants, accordés et en instruction visibles) - Image 2/3
Image dans un angle de 40° sur un format A3 paysage à lire à une distance de 56 cm pour conserver la perception terrain



Perception terrain du photomontage du projet (projet + parcs existants, accordés et en instruction visibles) **- Image 3/3**
Image dans un angle de 40° sur un format A3 paysage à lire à une distance de 56 cm pour conserver la perception terrain

Photomontage n°55 depuis Mauzé-sur-le-Mignon

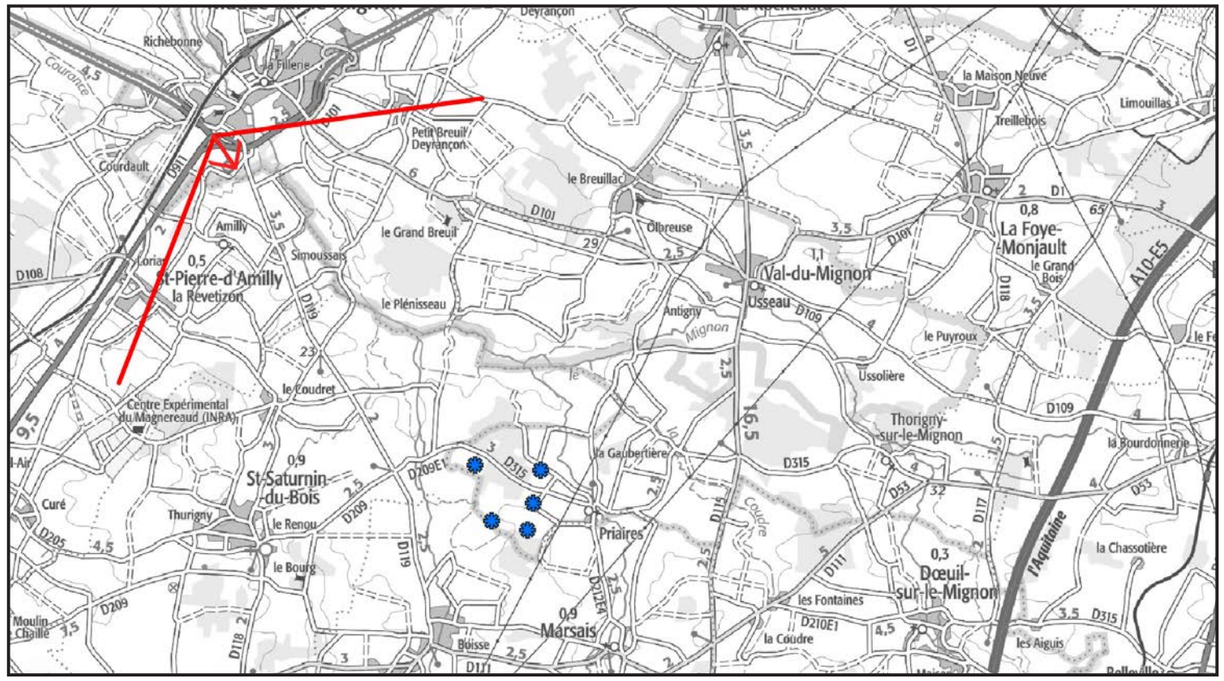

Carte de localisation du photomontage sur scan 100

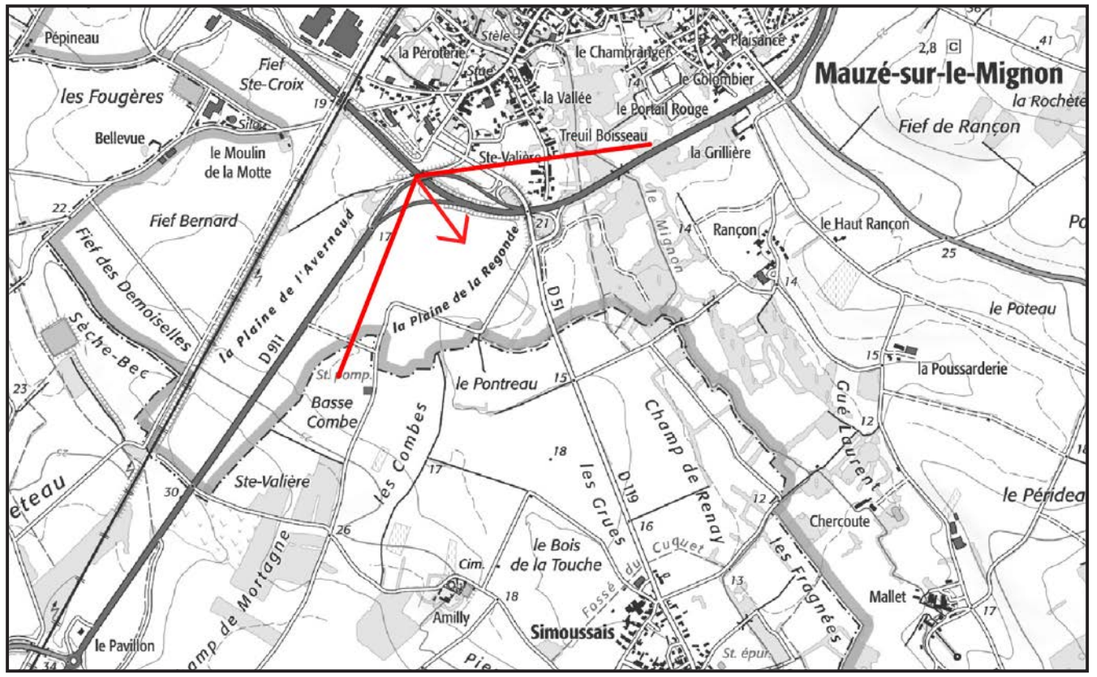

Carte de localisation du photomontage sur scan 25

Coordonnées (Lambert 93)	X	416342
	Y	6572053
Périmètre d'étude		Eloigné
Localisation par rapport au projet		nord-ouest
Date et heure de la prise de vue		05/02/2025 16:27
Altitude de la prise de vue en m		21,6

Données projet :		Ce photomontage est réalisé depuis la RD911 sur le pont sur la RN11 à Mauzé-sur-le-Mignon. Il a pour objectif d'illustrer les vues depuis cette route principale (axe Niort / Surgères) et ce bourg dans le nord-ouest du périmètre éloigné. La vue est ouverte et découpée en plans par les boisements de la vallée du Mignon et de la plaine, avec des parcs éoliens dans l'arrière-plan. Le projet est éloigné d'environ 16,5 km ce qui limite fortement sa perception sous l'effet du relief et des arbres de la vallée du Mignon. Il est localisé en arrière-plan de cette trame arborée de la vallée et en arrière-plan du parc éolien de Breuillac présent à environ 6 km. Le projet est alors très peu visible, potentiellement par des portions de pales au travers des arbres comme le parc existant de Migré présent à 13,2 km avec lequel il se regroupe. Cette vue réalisée en hiver présente l'impact maximal, en été les feuilles masqueront le projet.
Nombre d'éoliennes visibles (projet de 3 éoliennes)	Toutes	
Distance à l'éolienne la plus proche	E1 : 16 687 m	
Distance à l'éolienne la plus éloignée	E3 : 17 678 m	
Niveau d'impact du projet		**Négligeable à nul**

1-Vue panoramique de l’état initial dans un angle de 120° (parcs existants et accordés visibles)



2-Vue panoramique avec les silhouettes des parcs éoliens dans un angle de 120° (projet + tous les parcs existants, accordés et en instruction)



3-Vue panoramique du photomontage du projet dans un angle de 120° (projet + parcs existants, accordés et en instruction visibles)





Perception terrain du photomontage du projet (projet + parcs existants, accordés et en instruction visibles) - Image 1/3
Image dans un angle de 40° sur un format A3 paysage à lire à une distance de 56 cm pour conserver la perception terrain



Perception terrain du photomontage du projet (projet + parcs existants, accordés et en instruction visibles) **- Image 2/3**
Image dans un angle de 40° sur un format A3 paysage à lire à une distance de 56 cm pour conserver la perception terrain

Perception terrain du photomontage du projet (projet + parcs existants, accordés et en instruction visibles) **- Image 3/3**
Image dans un angle de 40° sur un format A3 paysage à lire à une distance de 56 cm pour conserver la perception terrain

Carnet de photomontages du projet de parc éolien de la Trézence

Photomontages à 360°

Six photomontages à 360° ont été générés dans l'objectif d'illustrer la lecture des parcs éoliens et du projet. Le choix de ces points a été fait en les répartissant depuis l'habitat proche pour illustrer la localisation du projet par rapport aux autres parcs éoliens depuis ces bourgs ou hameaux.
Ces photomontages complètent ceux générés avec le projet et les autres parcs inventoriés compris dans l'angle de 120°.

LOCALISATION DES PHOTOMONTAGES A 360°

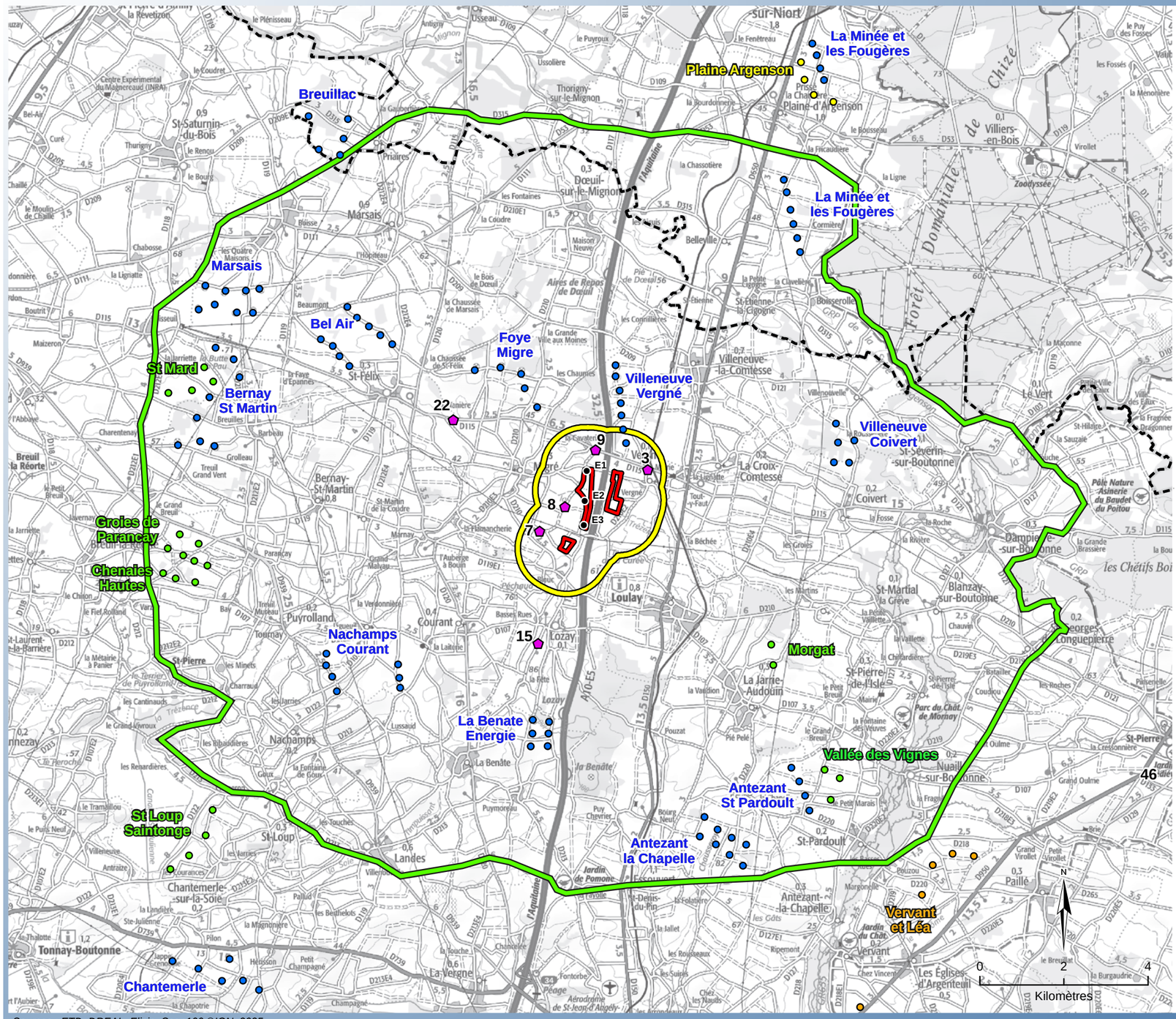

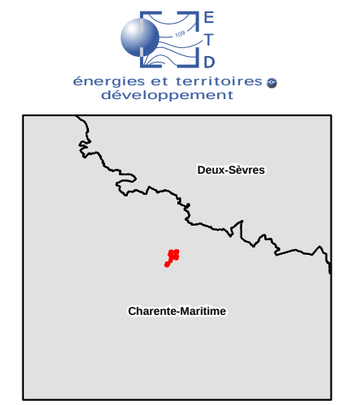

- Eoliennes du projet
- Zone d'implantation potentielle

Périmètres d'étude
- Immédiat
- Rapproché

- Limite départementale

Contexte éolien
- Parc construit
- Parc accordé
- Parc en instruction
- Parc en réinstruction

- Photomontage à 360° et son numéro
  - 3 : Vergné
  - 7 : La Pouillère
  - 8 : Thouars
  - 9 : la Cavaterie
  - 15 : Lozay
  - 22 : la Grande Tanière

0 2 4 Kilomètres

Carte 6. Localisation des photomontages à 360°

Photomontage n°3 à 360° depuis l'entrée Nord de Vergné

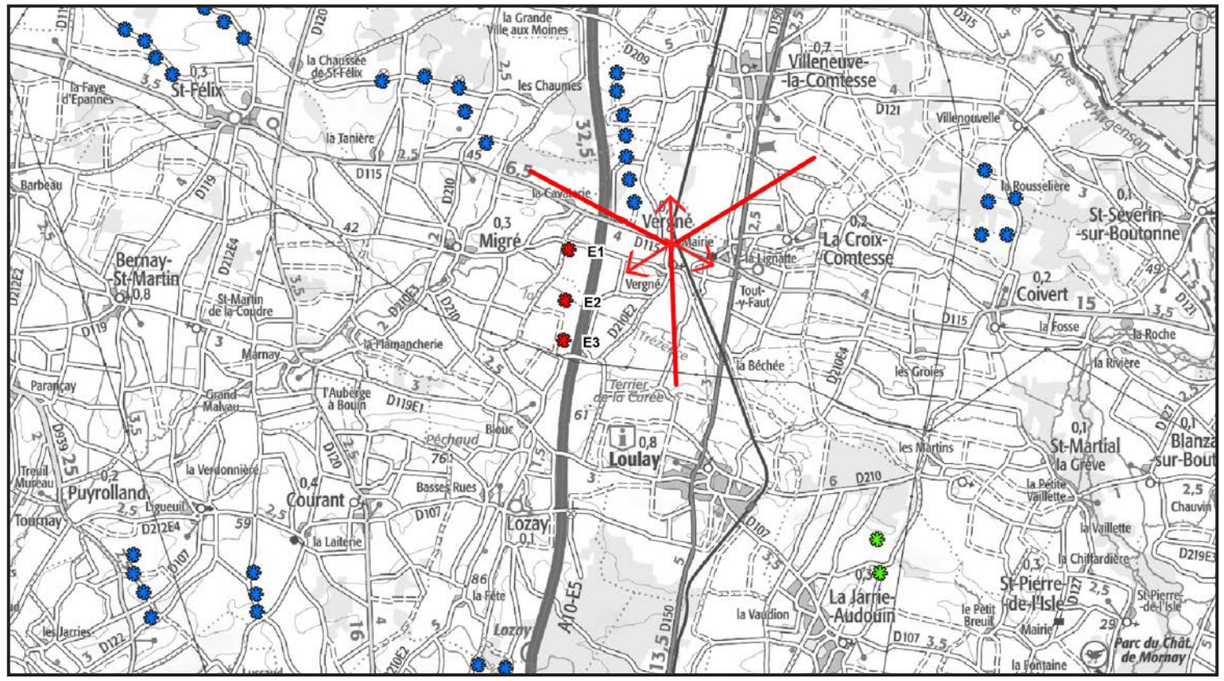

Carte de localisation du photomontage sur scan 100

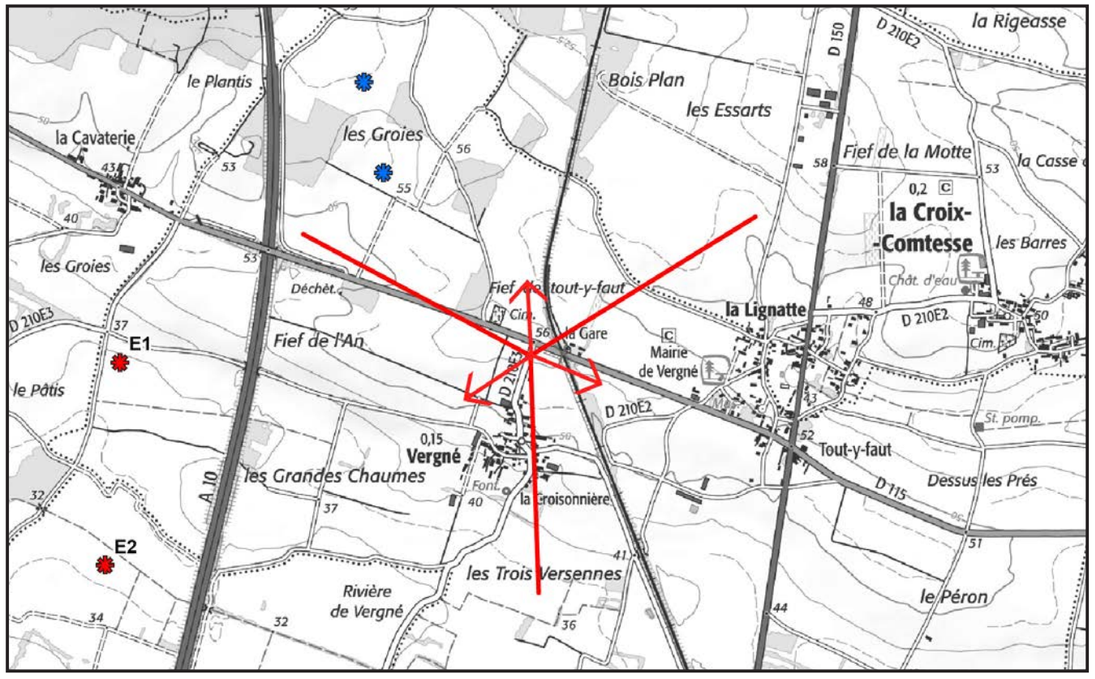

Carte de localisation du photomontage sur scan 25

Coordonnées (Lambert 93)	X	428124
	Y	6558968
Périmètre d'étude		Immédiat
Localisation par rapport au projet		nord-est
Date et heure de la prise de vue		04/02/2024 10:02
Altitude de la prise de vue en m		56,8

Données projet :		Ce photomontage est réalisé depuis l'entrée nord de Vergné sur la RD2103 qui se rattache à la RD115 pour desservir le bourg. Il a pour objectif d'illustrer les vues ouvertes depuis ce bourg proche présent dans l'est du périmètre immédiat. Réalisé à 360° il précise les effets cumulés éoliens. Depuis ce point réalisé dans le haut du bourg, la vue est ouverte sur la plaine vers l'ouest et le sud-ouest, découpée en plusieurs plans par les ondulations du relief et les bois. Le projet s'inscrit en plan intermédiaire à environ 1,4 km avec sa ligne de trois éoliennes perçue dans sa plus large emprise nord/sud depuis ce bourg localisé à l'est. Les autres parcs éoliens sont éloignés dans l'arrière-plan de cette vue vue vers l'ouest (> 7 km). Les vues vers le nord et vers l'est sont quant à elles courtes et cadrées par les boisements. Le parc existant de Villeneuve Vergné s'inscrit au nord à environ 0,8 km. Les autres parcs éloignés au nord et à l'est sont masqués par les boisements ou très peu visibles. Ce contexte boisé au nord et à l'est, et l'éloignement des autres parcs dans la vue ouverte vers l'ouest atténuent les effets cumulés. Le projet ajoute alors un parc en vue immédiate à l'ouest de Vergné tout en restant ponctuel. Il se distingue du parc existant de Villeneuve Vergné, une respiration étant conservée à ce parc (interdistance d'environ 1 km). Le projet reprend son principe d'implantation en ligne (cohérence). Il est éloigné de Vergné par rapport à la zone d'implantation potentielle (pas d'éolienne dans l'est de la ZIP). Son emprise nord/sud est également diminuée par rapport à la zone d'implantation potentielle (pas d'éolienne dans le sud de la ZIP).
Nombre d'éoliennes visibles (projet de 3 éoliennes)	Toutes	
Distance à l'éolienne la plus proche	E1 : 1 457 m	
Distance à l'éolienne la plus éloignée	E3 : 2 015 m	
Niveau d'impact du projet		**Modéré**

A - Vue panoramique de l’état initial dans un angle de 120° (parcs existants et accordés)



B - Vue panoramique de l’état initial dans un angle de 120° (parcs existants et accordés)



C - Vue panoramique de l’état initial dans un angle de 120° (parcs existants et accordés)



A - Vue panoramique avec les silhouettes du projet et des parcs éoliens dans un angle de 120° (projet + parcs existants, accordés et en instruction)



B - Vue panoramique avec les silhouettes du projet et des parcs éoliens dans un angle de 120° (projet + parcs existants, accordés et en instruction)



C - Vue panoramique avec les silhouettes du projet et des parcs éoliens dans un angle de 120° (projet + parcs existants, accordés et en instruction)



A - Vue panoramique du photomontage du projet dans un angle de 120° (projet + parcs existants, accordés et en instruction)



B - Vue panoramique du photomontage du projet dans un angle de 120° (projet + parcs existants, accordés et en instruction)



C - Vue panoramique du photomontage du projet dans un angle de 120° (projet + parcs existants, accordés et en instruction)



Photomontage n°7 à 360° depuis La Pouillère

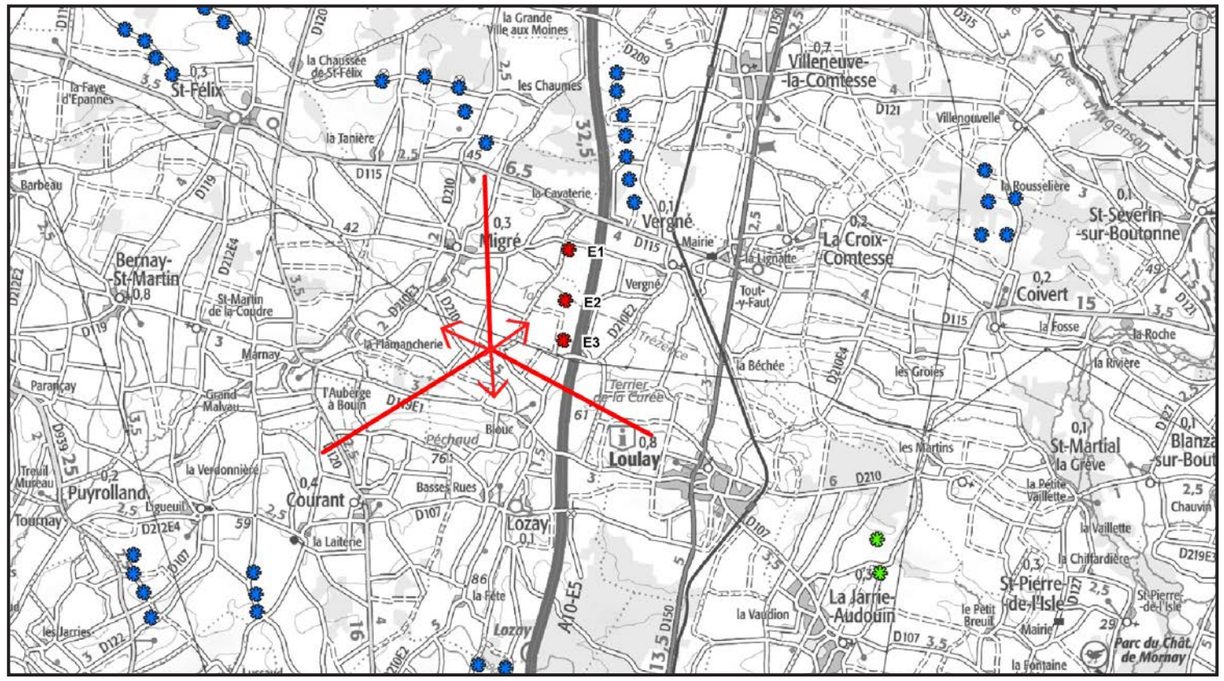

Carte de localisation du photomontage sur scan 100

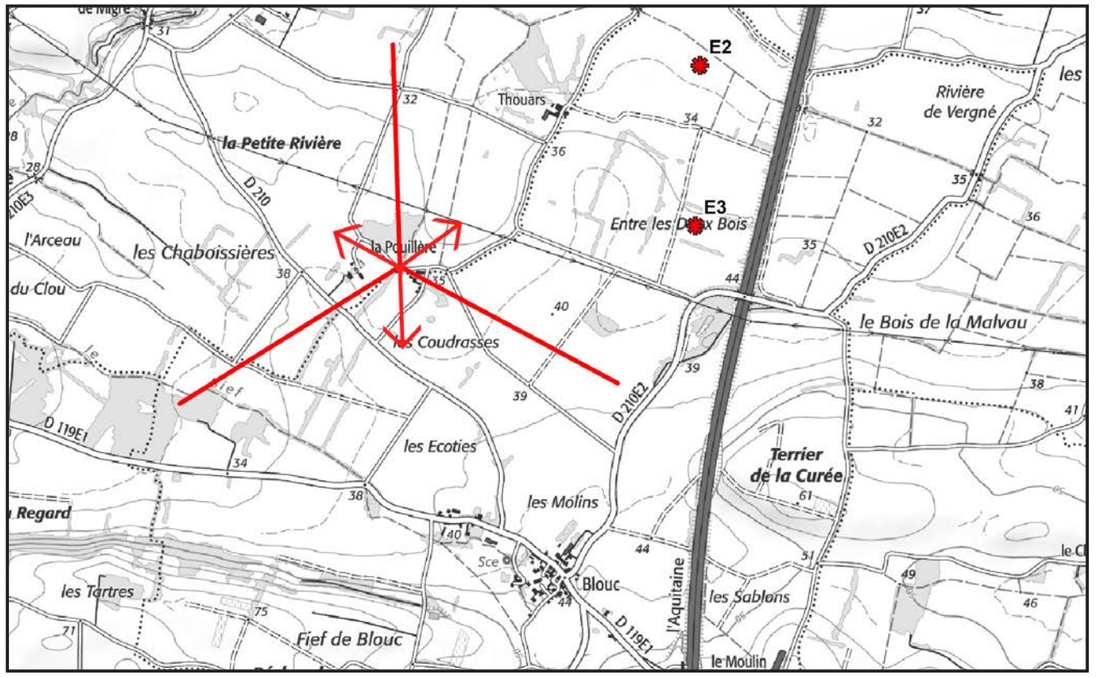

Carte de localisation du photomontage sur scan 25

Coordonnées (Lambert 93)	X	425544
	Y	6557507
Périmètre d'étude		Immédiat
Localisation par rapport au projet		sud-ouest
Date et heure de la prise de vue		26/09/2023 15:46
Altitude de la prise de vue en m		36,9

Données projet :		Ce photomontage est fait depuis le hameau de la Pouillère dans l'objectif d'illustrer les vues depuis cet habitat présent dans le sud-ouest du périmètre immédiat. Réalisé à 360° il précise les effets cumulés éoliens. La vue sur la plaine est cadrée par les haies et les bois qui forment un horizon boisé proche. La ligne à haute-tension se lit en avant-plan de cette trame arborée au nord. Le projet est compris dans la vue vers le nord-est. Il se lit à environ 1 km en étant en arrière-plan de la ligne à haute-tension et des haies. Dans cette vue depuis le sud-ouest, il dessine une ligne de trois éoliennes venant parallèlement et au sud du parc existant de Villeneuve Vergné en étant plus proche. Les autres parcs éoliens compris dans cette vue vers le nord-est ne sont pas visibles ou très peu pour celui de Villeneuve Coivert. De même les boisements ferment la vue sur les parcs au sud, à l'ouest et au nord qui sont éloignés de plus de 4,5 km. Ces parcs ne sont pas visibles pour la plupart ou peu en arrière-plan des arbres pour celui de la Benâte au sud et ceux de St Mard, Bernay St Martin, Marsais au nord-ouest. Ce photomontage illustre l'ajout du projet en vue immédiate depuis ce hameau en venant dans l'angle occupé par le parc proche de Villeneuve-Vergné et en l'augmentant au sud. Le projet est en effet lu dans sa plus large emprise nord/sud qui a cependant été diminuée par l'absence d'éolienne dans le sud de la zone d'implantation potentielle. Cette localisation des éoliennes du projet permet également de s'éloigner d'environ 1 km du hameau de la Pouillère. Le contexte bocager, l'éloignement des autres parcs et le regroupement du projet dans la vue vers le nord-est comprenant déjà le parc éolien proche de Villeneuve Vergné atténuent les effets cumulés.
Nombre d'éoliennes visibles (projet de 3 éoliennes)	Toutes	
Distance à l'éolienne la plus proche	E3 : 1 063 m	
Distance à l'éolienne la plus éloignée	E1 : 1 824 m	
Niveau d'impact du projet		**Modéré**

A - Vue panoramique de l’état initial dans un angle de 120° (parcs existants et accordés)



B - Vue panoramique de l’état initial dans un angle de 120° (parcs existants et accordés)



C - Vue panoramique de l’état initial dans un angle de 120° (parcs existants et accordés)



A - Vue panoramique avec les silhouettes du projet et des parcs éoliens dans un angle de 120° (projet + parcs existants, accordés et en instruction)



B - Vue panoramique avec les silhouettes du projet et des parcs éoliens dans un angle de 120° (projet + parcs existants, accordés et en instruction)



C - Vue panoramique avec les silhouettes du projet et des parcs éoliens dans un angle de 120° (projet + parcs existants, accordés et en instruction)



A - Vue panoramique du photomontage du projet dans un angle de 120° (projet + parcs existants, accordés et en instruction)



B - Vue panoramique du photomontage du projet dans un angle de 120° (projet + parcs existants, accordés et en instruction)



C - Vue panoramique du photomontage du projet dans un angle de 120° (projet + parcs existants, accordés et en instruction)



Photomontage n°8 à 360° depuis la sortie nord de Thouars

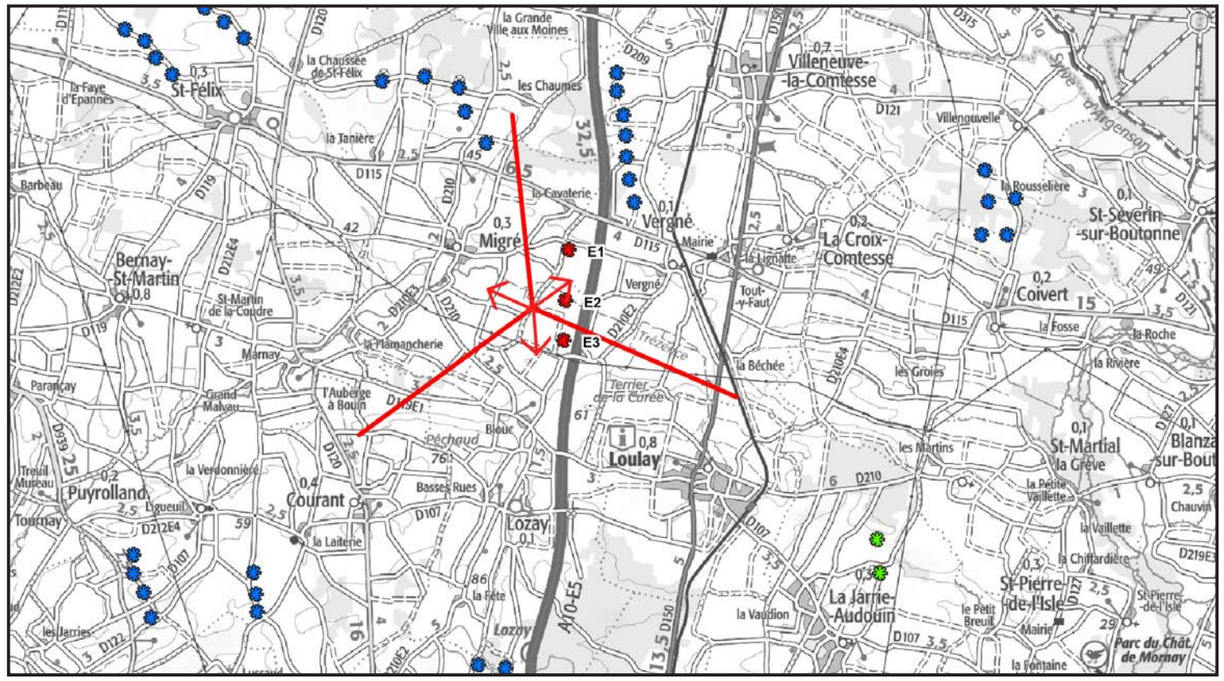

Carte de localisation du photomontage sur scan 100

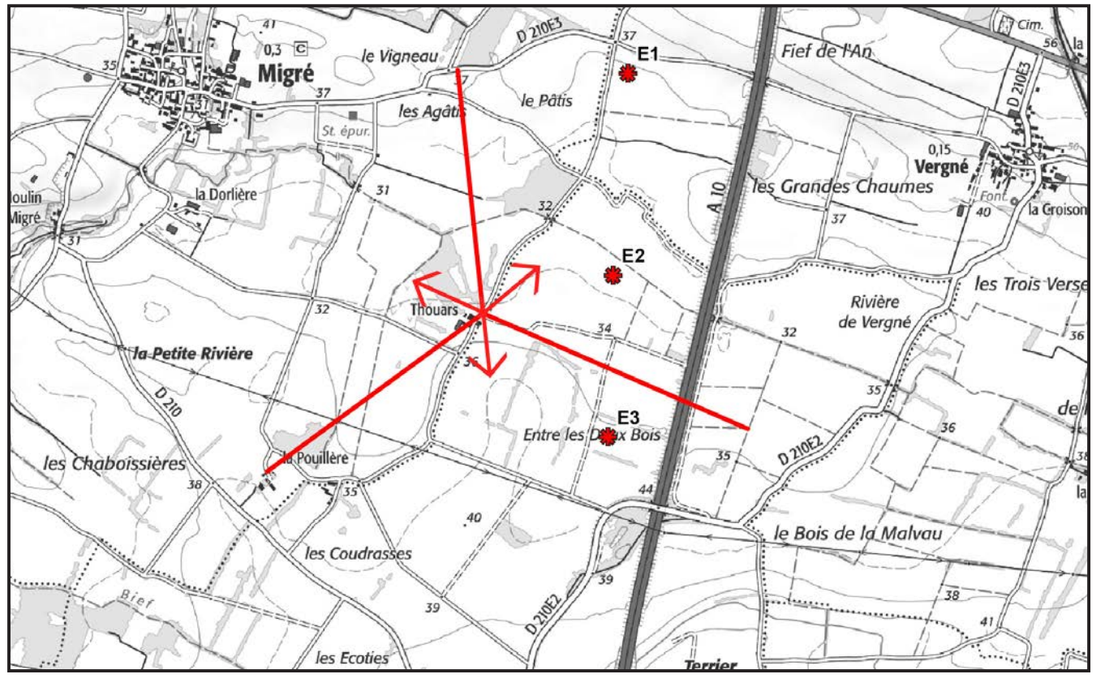

Carte de localisation du photomontage sur scan 25

Coordonnées (Lambert 93)	X	426152
	Y	6558090
Périmètre d'étude		Immédiat
Localisation par rapport au projet		ouest
Date et heure de la prise de vue		26/09/2023 18:10
Altitude de la prise de vue en m		34,9

Données projet :		Ce photomontage est réalisé en sortie nord du hameau de Thouars dans l'objectif d'illustrer les vues depuis cet habitat présent dans l'ouest du périmètre immédiat. Réalisé à 360° il précise les effets cumulés éoliens. La vue est ouverte vers l'est sur la plaine, cadrée par les haies et les bois qui forment un horizon boisé proche. Il s'agit notamment des bandes boisées accompagnant le tracé de l'autoroute A10. Au sud la vue est fermée par le bâti et la végétation du hameau. A l'ouest, elle est fermée par le boisement proche du hameau. Le projet se lit en vue immédiate à l'ouest à environ 0,5 km, avec des haies en avant-plan pour E1 et E3. Il forme une ligne de trois éoliennes venant parallèlement et au sud du parc existant de Villeneuve Vergné en étant plus proche (parc de Villeneuve Vergné à environ 2 km au nord-est). Le parc de Villeneuve Coivert est peu visible en arrière-plan du projet et des bois à environ 6,5 km. Les autres parcs présents au sud-est sont plus éloignés (Morgat, Antezant la Chapelle etc) et ne sont pas visibles (parcs > 6 km). Au nord-est dans l'arrière-plan du parc de Villeneuve Vergné, le parc de la Minée et les Fougères éloigné d'environ 8,3 km est peu visible. Les parcs au sud (la Benâte, Nachamps Courant etc) et à l'ouest (Migré, Bel Air etc) ne sont pas visibles. Le projet s'ajoute alors en vue immédiate depuis ce hameau en venant dans l'angle occupé par le parc proche de Villeneuve-Vergné et en l'augmentant au sud. Dans cette vue à l'ouest, le projet est en effet lu dans sa plus large emprise nord/sud qui a cependant été diminuée par l'absence d'éolienne dans le sud de la zone d'implantation potentielle. Le contexte bocager, le boisement à l'ouest du hameau, l'éloignement des autres parcs qui ne sont pas visibles ou très peu pour celui de Villeneuve Coivert, et le regroupement du projet dans la vue vers le nord-est comprenant déjà le parc éolien proche de Villeneuve Vergné en le prolongeant atténuent les effets cumulés.
Nombre d'éoliennes visibles (projet de 3 éoliennes)	Toutes	
Distance à l'éolienne la plus proche	E2 : 481 m	
Distance à l'éolienne la plus éloignée	E1 : 997 m	
Niveau d'impact du projet		**Modéré à fort**

A - Vue panoramique de l’état initial dans un angle de 120° (parcs existants et accordés)



B - Vue panoramique de l’état initial dans un angle de 120° (parcs existants et accordés)



C - Vue panoramique de l’état initial dans un angle de 120° (parcs existants et accordés)



A - Vue panoramique avec les silhouettes du projet et des parcs éoliens dans un angle de 120° (projet + parcs existants, accordés et en instruction)



B - Vue panoramique avec les silhouettes du projet et des parcs éoliens dans un angle de 120° (projet + parcs existants, accordés et en instruction)



C - Vue panoramique avec les silhouettes du projet et des parcs éoliens dans un angle de 120° (projet + parcs existants, accordés et en instruction)

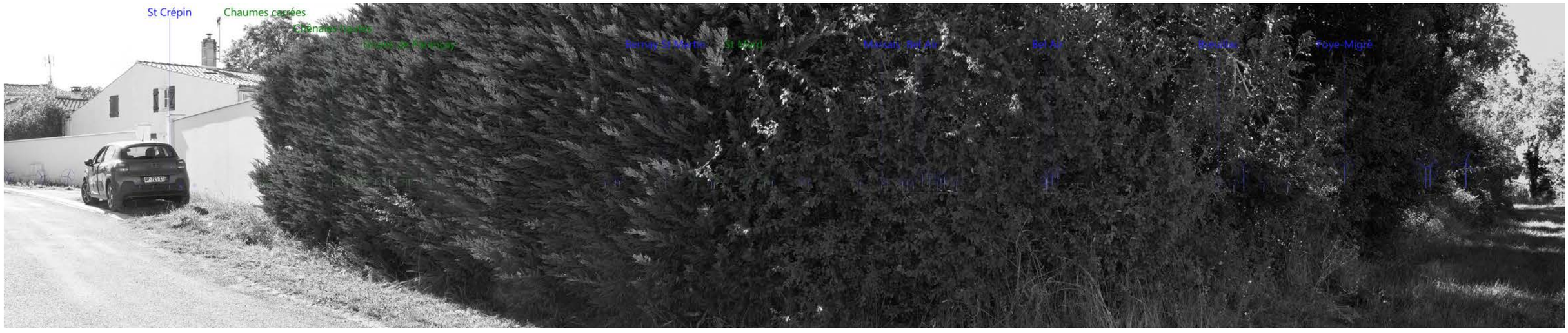

A - Vue panoramique du photomontage du projet dans un angle de 120° (projet + parcs existants, accordés et en instruction)



B - Vue panoramique du photomontage du projet dans un angle de 120° (projet + parcs existants, accordés et en instruction)



C - Vue panoramique du photomontage du projet dans un angle de 120° (projet + parcs existants, accordés et en instruction)



Photomontage n°9 à 360° depuis la RD115 à la sortie est de la Cavaterie

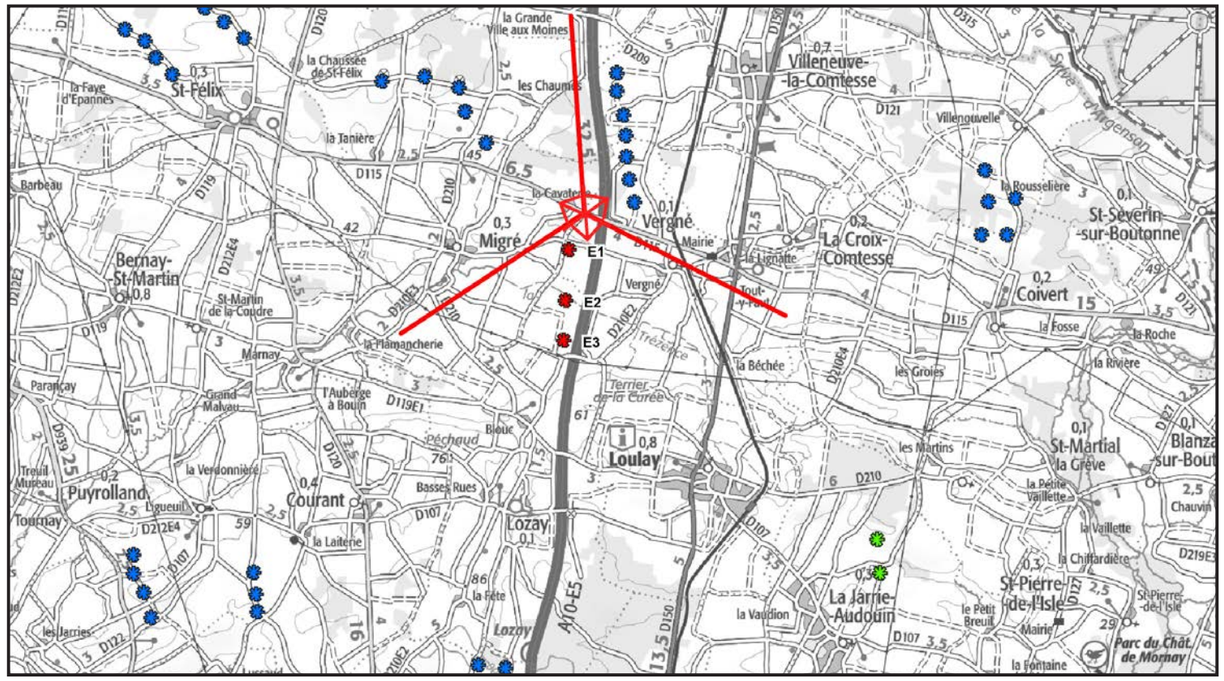

Carte de localisation du photomontage sur scan 100

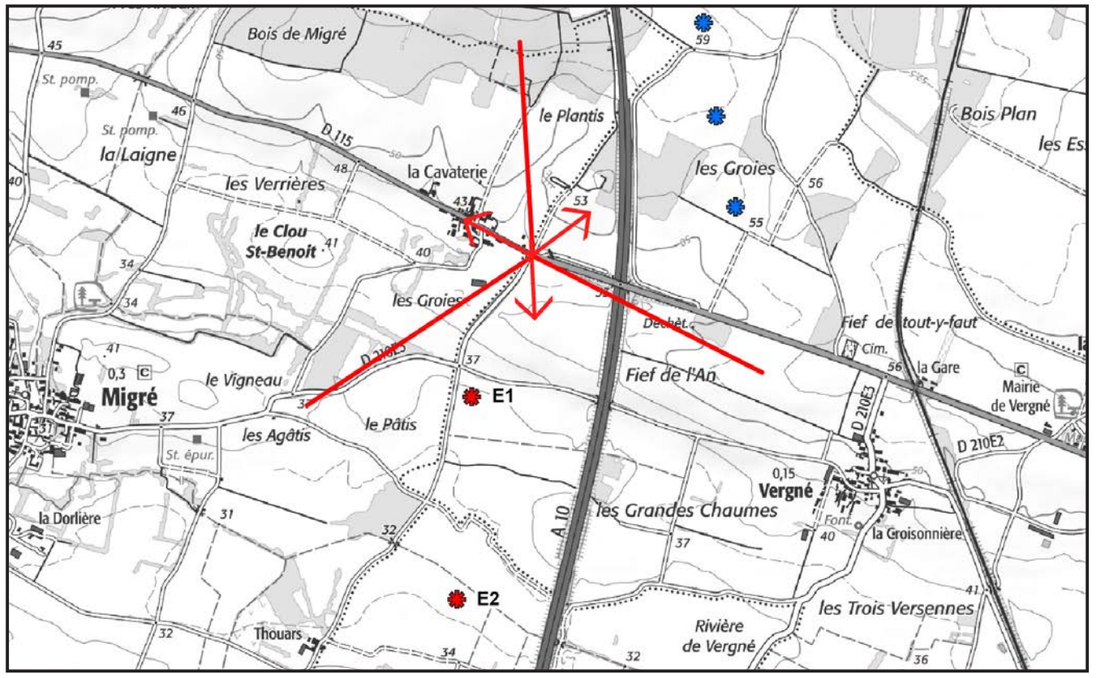

Carte de localisation du photomontage sur scan 25

Coordonnées (Lambert 93)	X	426882
	Y	6559442
Périmètre d'étude		Immédiat
Localisation par rapport au projet		nord
Date et heure de la prise de vue		25/09/2023 08:00
Altitude de la prise de vue en m		44

Données projet :		Ce photomontage est réalisé sur la RD115 en sortie est du hameau de la Cavaterie afin d'illustrer les perceptions depuis cette route et cet habitat proche au nord dans le périmètre immédiat. Réalisé à 360° il précise les effets cumulés éoliens. Le parc existant de Villeneuve Vergné s'inscrit en vue immédiate à 0,7 km en une ligne d'éoliennes au nord-est du hameau. Les autres parcs au nord et au nord-est ne sont pas visibles, masqués par la végétation arborée qui cadre la vue, sauf celui de Villeneuve Coivert peu visible en vue lointaine à environ 5,7 km. Le parc existant de Migré vient au nord-ouest du hameau à environ 1,8 km, peu visible depuis ce point, masqué par le hameau en avant-plan. C'est aussi le cas des autres parcs localisés à l'ouest. La vue est ouverte sur le paysage agricole de la plaine au sud. Le projet se lit en vue immédiate à environ 0,5 km. Il dessine une ligne de trois éoliennes. Les autres parcs éoliens compris dans cette vue vers le sud/sud-est sont plus éloignés. Le parc de la Benâte vient en arrière-plan du projet à environ 6 km. Les autres parcs lointains sont peu visibles en arrière-plan des haies (Morgat, Antezant la Chapelle, Vallées des Vignes, Antezant St Pardoult au sud-est ; Nachamps Courant et St Loup Saintonge au sud) ou masqués par le relief (St Pierre de Juillers, Vervant et Léa, Mazeray, les Nouillers). Le projet ajoute un parc en vue immédiate au sud du hameau déjà concerné par des vues immédiates des parcs de Villeneuve Vergné au nord-est et de Migré au nord-ouest. Le projet orienté selon un alignement nord/sud est cependant perçu dans sa plus faible emprise, il est ponctuel, ce qui diminue l'effet cumulé ajouté par le projet. La géométrie à une seule ligne d'éoliennes dans l'ouest de la zone d'implantation potentielle a en effet diminué l'emprise est/ouest du projet. Son interdistance d'environ 1 km au parc de Villeneuve Vergné crée une respiration à ce parc et le projet reprend son principe d'implantation en ligne (cohérence).
Nombre d'éoliennes visibles (projet de 3 éoliennes)	Toutes	
Distance à l'éolienne la plus proche	E1 : 542 m	
Distance à l'éolienne la plus éloignée	E3 : 1 812 m	
Niveau d'impact du projet		**Modéré**

A - Vue panoramique de l’état initial dans un angle de 120° (parcs existants et accordés)



B - Vue panoramique de l’état initial dans un angle de 120° (parcs existants et accordés)



C - Vue panoramique de l’état initial dans un angle de 120° (parcs existants et accordés)



A - Vue panoramique avec les silhouettes du projet et des parcs éoliens dans un angle de 120° (projet + parcs existants, accordés et en instruction)



B - Vue panoramique avec les silhouettes du projet et des parcs éoliens dans un angle de 120° (projet + parcs existants, accordés et en instruction)



C - Vue panoramique avec les silhouettes du projet et des parcs éoliens dans un angle de 120° (projet + parcs existants, accordés et en instruction)



A - Vue panoramique du photomontage du projet dans un angle de 120° (projet + parcs existants, accordés et en instruction)



B - Vue panoramique du photomontage du projet dans un angle de 120° (projet + parcs existants, accordés et en instruction)



C - Vue panoramique du photomontage du projet dans un angle de 120° (projet + parcs existants, accordés et en instruction)



Photomontage n°15 à 360° depuis la RD210E2 au sud de Lozay

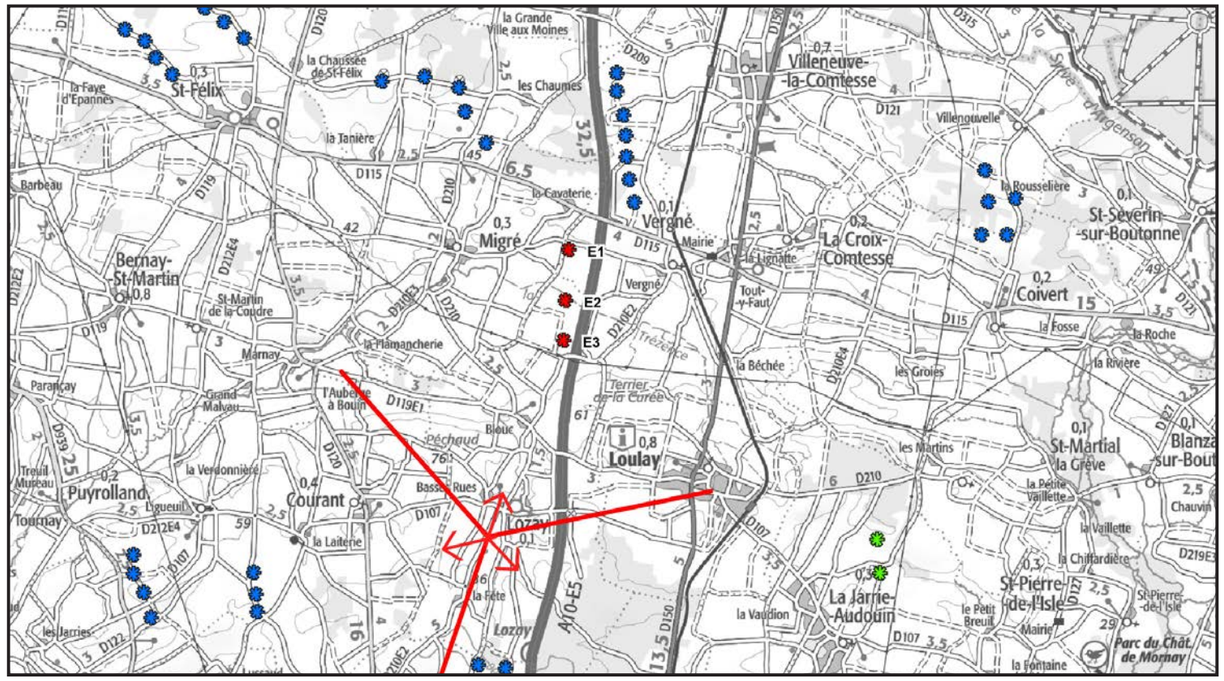

Carte de localisation du photomontage sur scan 100

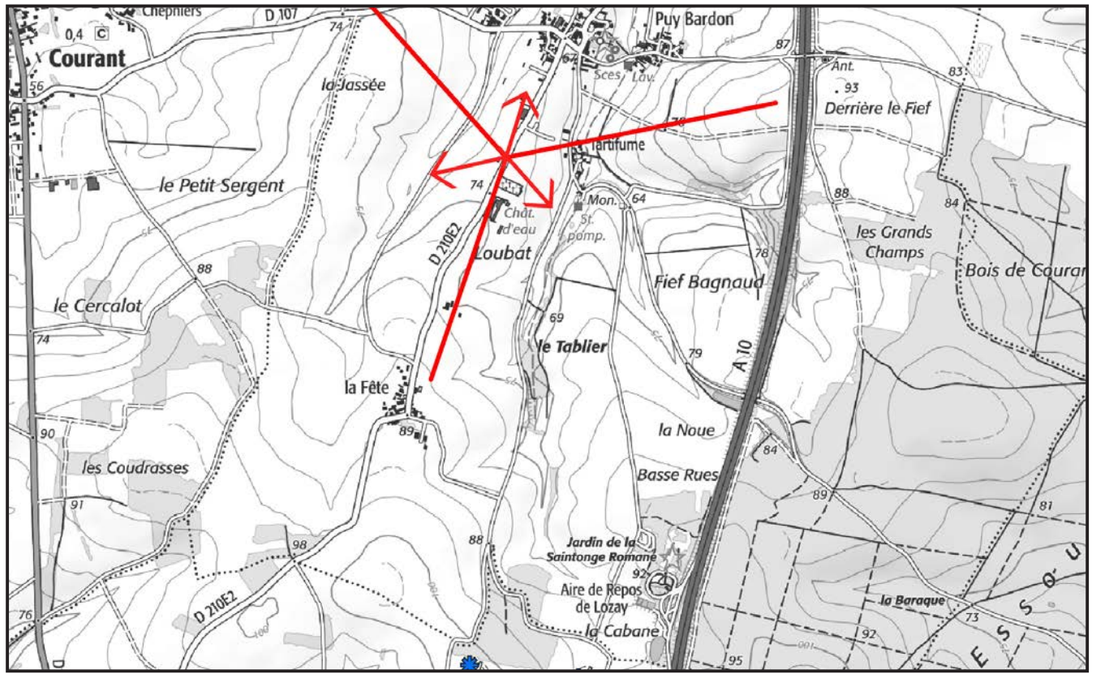

Carte de localisation du photomontage sur scan 25

Coordonnées (Lambert 93)	X	425511
	Y	6554832
Périmètre d'étude		Rapproché
Localisation par rapport au projet		sud
Date et heure de la prise de vue		04/02/2025 14:22
Altitude de la prise de vue en m		73,8

Données projet :		Ce photomontage est réalisé sur la RD210E2 depuis l'accès sud de Lozay afin de préciser la lecture du projet dans cette vue sur Lozay et son église monument historique. Réalisé à 360° il précise les effets cumulés éoliens. La vue est ouverte sur la plaine. Le parc de la Benâte se lit en vue proche au sud à environ 1,8 km. Les parcs localisés à l'est ne sont pas visibles masqués par le bois d'Essouvert sauf celui de Morgat peu visible en arrière-plan du bois. Les parcs présents à l'ouest et au nord-ouest se lisent sur la ligne d'horizon de la plaine à plus de 5 km. Le projet est localisé dans la vue vers le nord. Eloigné d'environ 3 km il est peu visible par sa localisation en arrière-plan de la trame arborée et bâtie du bourg (lecture de deux éoliennes par leurs pales et nacelle). Le projet n'est pas dans l'axe visuel sur l'église de Lozay. Le projet est en effet reculé de Lozay (pas d'éolienne dans le sud de la zone d'implantation potentielle) et n'occupe pas l'est de la zone d'implantation potentielle, ce qui permet de conserver cette vue sur l'église. Il n'y a ainsi pas de covisibilité directe, les éoliennes n'étant pas en arrière-plan de l'église. Le photomontage avec les silhouettes des éoliennes précise que le projet est dans l'angle occupé par le parc de Villeneuve Vergné depuis Lozay, limitant ainsi les effets cumulés.
Nombre d'éoliennes visibles (projet de 3 éoliennes)	2	
Distance à l'éolienne la plus proche	E3 : 3 023 m	
Distance à l'éolienne la plus éloignée	E1 : 4 271 m	
Niveau d'impact du projet		**Très faible**

A - Vue panoramique de l’état initial dans un angle de 120° (parcs existants et accordés)



B - Vue panoramique de l’état initial dans un angle de 120° (parcs existants et accordés)



C - Vue panoramique de l’état initial dans un angle de 120° (parcs existants et accordés)



A - Vue panoramique avec les silhouettes du projet et des parcs éoliens dans un angle de 120° (projet + parcs existants, accordés et en instruction)



B - Vue panoramique avec les silhouettes du projet et des parcs éoliens dans un angle de 120° (projet + parcs existants, accordés et en instruction)



C - Vue panoramique avec les silhouettes du projet et des parcs éoliens dans un angle de 120° (projet + parcs existants, accordés et en instruction)



A - Vue panoramique du photomontage du projet dans un angle de 120° (projet + parcs existants, accordés et en instruction)



B - Vue panoramique du photomontage du projet dans un angle de 120° (projet + parcs existants, accordés et en instruction)



C - Vue panoramique du photomontage du projet dans un angle de 120° (projet + parcs existants, accordés et en instruction)



Photomontage n°22 à 360° depuis la RD115 à l'ouest de La Grande Tanière

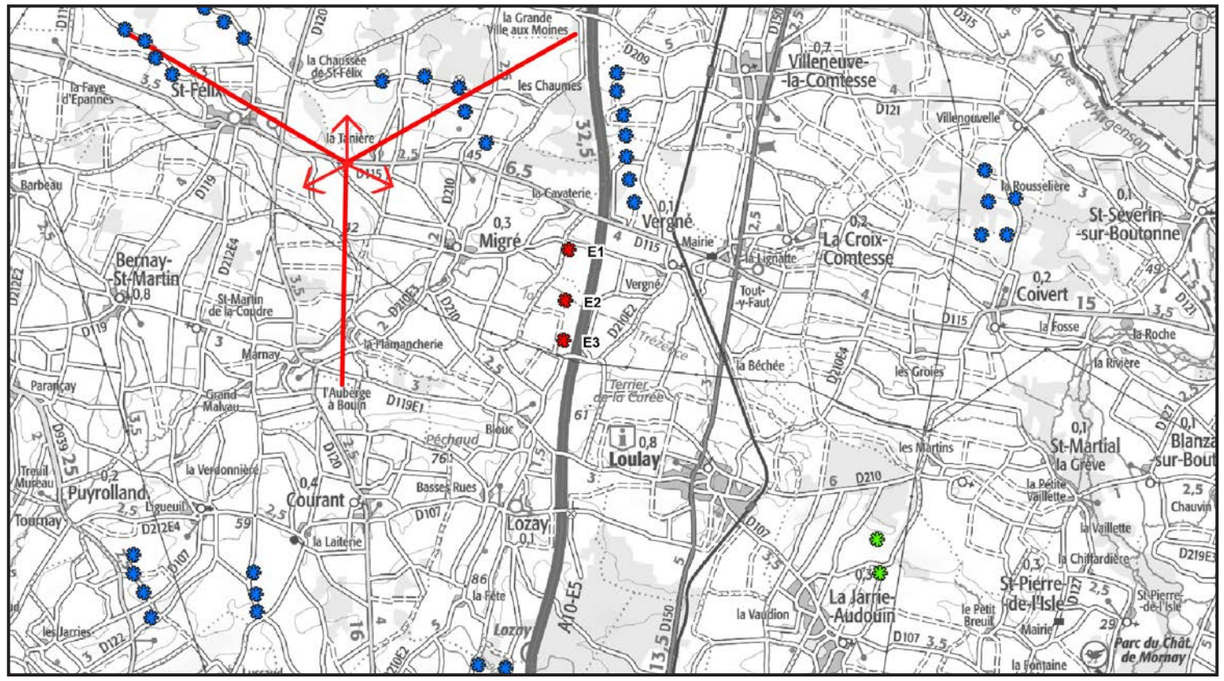

Carte de localisation du photomontage sur scan 100

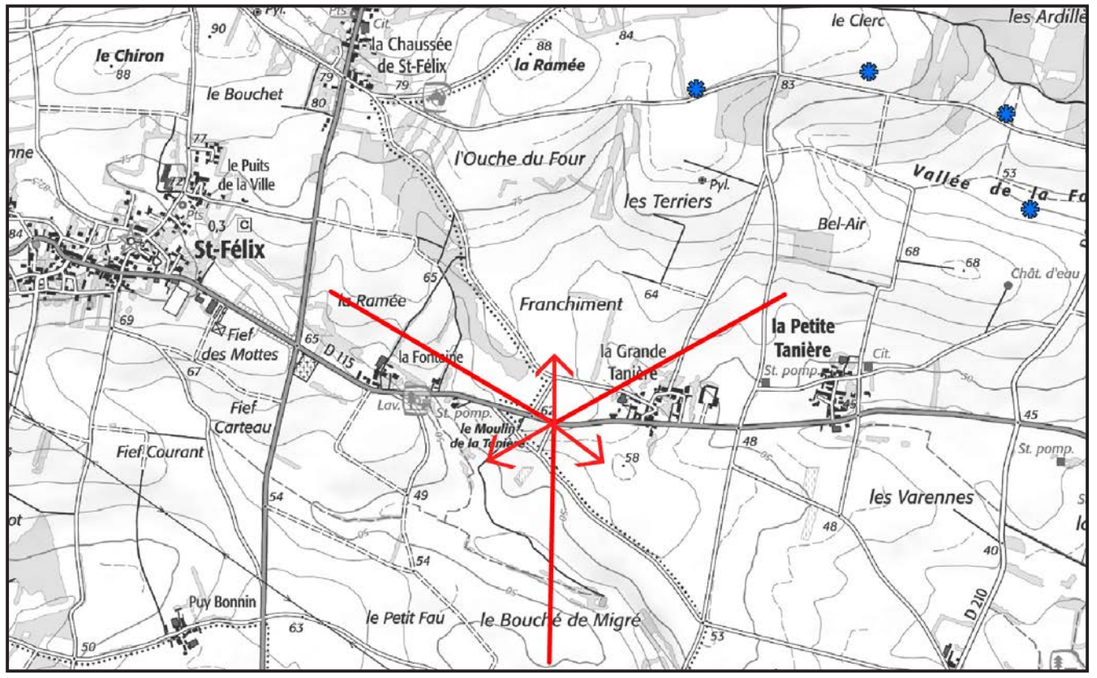

Carte de localisation du photomontage sur scan 25

Coordonnées (Lambert 93)	X	423488
	Y	6560158
Périmètre d'étude		Rapproché
Localisation par rapport au projet		nord-ouest
Date et heure de la prise de vue		25/09/2023 17:48
Altitude de la prise de vue en m		62,4

Données projet :		Ce photomontage est réalisé à l'entrée ouest du hameau de la Grande Tanière sur la RD115 traversant le périmètre rapproché d'ouest en est entre Saint-Félix et Vergné la Lignatte. Il a pour objectif d'illustrer les vues depuis ce hameau et cette route dans l'ouest du périmètre rapproché en présentant les vues dégagées sur la plaine et portant au lointain avec lecture du contexte éolien. Réalisé à 360° il précise les effets cumulés éoliens. Cette vue ouverte est découpée en plusieurs plans par les ondulations du relief et les bois. Le projet s'inscrit à environ 3,4 km au sud-est dans le paysage éolien existant, plusieurs parcs étant en effet présents à différentes distances avec celui de Migré le plus proche au nord-est du hameau de la Grande Tanière à environ 1,3 km. Les parcs de Morgat (en arrière-plan du projet), Antezant la Chapelle, la Vallée des Vignes sont dans l'arrière-plan au sud-est à des distances de plus de 9 km. Des parcs se lisent sur l'horizon au sud-ouest et à l'ouest (Nachamps Courant, Groies de Parançay Chênaies Hautes...) à plus de 5 km et avec celui de Bel Air au nord ouest à environ 2,3 km. Le projet étend l'angle éolien existant des parcs de Migré et de Villeneuve Vergné. Dans cette vue depuis le nord-ouest, il vient en effet dans leur prolongement avec une respiration à ces deux parcs et en s'en distinguant. Le regroupement du projet dans la vue vers l'est avec ces deux parcs proches atténue les effets cumulés. Le projet est perçu dans sa plus large emprise nord/sud tout en étant ponctuel et avec une géométrie simple et lisible en une ligne régulière de trois éoliennes.
Nombre d'éoliennes visibles (projet de 3 éoliennes)	Toutes	
Distance à l'éolienne la plus proche	E1 : 3 403 m	
Distance à l'éolienne la plus éloignée	E3 : 3 993 m	
Niveau d'impact du projet		**Modéré**

A - Vue panoramique de l’état initial dans un angle de 120° (parcs existants et accordés)



B - Vue panoramique de l’état initial dans un angle de 120° (parcs existants et accordés)



C - Vue panoramique de l’état initial dans un angle de 120° (parcs existants et accordés)



A - Vue panoramique avec les silhouettes du projet et des parcs éoliens dans un angle de 120° (projet + parcs existants, accordés et en instruction)



B - Vue panoramique avec les silhouettes du projet et des parcs éoliens dans un angle de 120° (projet + parcs existants, accordés et en instruction)



C - Vue panoramique avec les silhouettes du projet et des parcs éoliens dans un angle de 120° (projet + parcs existants, accordés et en instruction)



A - Vue panoramique du photomontage du projet dans un angle de 120° (projet + parcs existants, accordés et en instruction)



B - Vue panoramique du photomontage du projet dans un angle de 120° (projet + parcs existants, accordés et en instruction)



C - Vue panoramique du photomontage du projet dans un angle de 120° (projet + parcs existants, accordés et en instruction)

