PARC EOLIEN DE LA VACQUERIE (59)

Demande d'Autorisation Environnementale

Cahier n°10 – Plan d'ensemble à l'échelle 1/1000ème

Rapport final – Version 1

Dossier 24080019-V1
10/07/2026

réalisé par

Auddicé Environnement
ZAC du Chevalement
5 rue des Molettes
59286 Roost-Warendin
03 27 97 36 39

PARC EOLIEN DE LA VACQUERIE (59)

Demande d'Autorisation Environnementale

Cahier n°10 – Plan d'ensemble à l'échelle 1/1000ème

Rapport final – Version 1

Version	Date	Description
Rapport final – Version 1	10/07/2026	Parc éolien de la Vacquerie – Plan d'ensemble à l'échelle 1/1000ème

	Nom - Fonction	Date	Signature
Rédaction	GUALTIERI Romain – Chef de projets Aménagement du Territoire	10/07/2026	
Validation	ELOIRE Julien – Responsable du service Aménagement du Territoire	10/07/2026	

auddicé

www.auddice.com

Agence Hauts-de-France
(siège social)
ZAC du Chevalement
5 rue des Molettes
59286 Roost-Warendin
03 27 97 36 39

Agence Grand-Est
Espace Sainte-Croix
6 place Sainte-Croix
51000 Châlons-en-Champagne
03 26 64 05 01

Agence Val-de-Loire
Pépinière d'Entreprises du Saumurois
Rue de la Chesnaie-Distré
49400 Saumur
02 41 51 98 39

Agence Seine-Normandie - Évreux
PA Le Long Buisson
380 rue Clément Ader
27930 Le Vieil-Évreux
02 32 32 53 28

Agence Seine-Normandie – Le Havre
186 Boulevard François 1er
76600 Le Havre
02 35 46 55 08

Agence Sud
Rue des Cartouses
84390 Sault
04 90 64 04 65

Plan d'ensemble au 1/1000ème

Un plan d'ensemble de l'installation à l'échelle 1/1 000ème mentionnant à minima jusqu'à un minimum de 35 mètres du survol des pales et des postes de livraison :

- L'affectation des constructions et terrains avoisinants ;
- Les dispositions projetées de l'installation ;
- Le tracé des réseaux enterrés existants.

Au regard de l'étendue du parc éolien, une échelle réduite est sollicitée pour le plan d'ensemble.

Ces éléments sont présentés ci-après.

Parc éolien de la Vacquerie

Demande d'Autorisation Environnementale

Plan d'ensemble

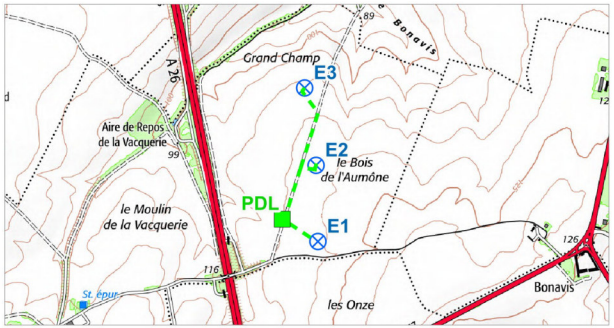

Projet

- Eolienne projetée
- Aire de survol
- Poste de livraison électrique
- Câbles
- Fondations
- Plateformes
- Accès à créer
- Accès à renforcer
- Pans de coupes temporaires
- Surface stabilisée
- Stockage pâles

Limites administratives

- Limite communale
- Limite cadastrale

Affectation des terrains (35 m au delà de l'aire de survol ou du poste de livraison)

- Culture(s)
- Chemin(s)

Infrastructures de transport de biens et de personnes

- Type autoroutier

Réseaux de distribution d'électricité (ENEDIS)

- Ligne haute tension aérienne

0 50 100 150 200 250 m

Réalisation AUDDICE, juillet 2026
Sources de fond de carte : Cadastre - IGN SCAN 25
Sources de données : IGN BD TOPO - NOUVERGIES - AUDDICE, 2026

Parc éolien de la Vacquerie

Demande d'Autorisation Environnementale

Plan d'ensemble
Eolienne 1

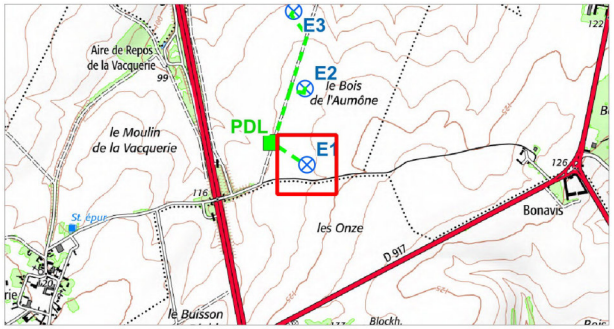

Projet

- Eolienne projetée
- Aire de survol
- Câbles
- Fondations
- Plateformes
- Accès à renforcer
- Pans de coupes temporaires
- Surface stabilisée
- Stockage pâles

Limites administratives

- Limite communale
- Limite cadastrale

Affectation des terrains (35 m au delà de l'aire de survol ou du poste de livraison)

- Culture(s)
- Chemin(s)

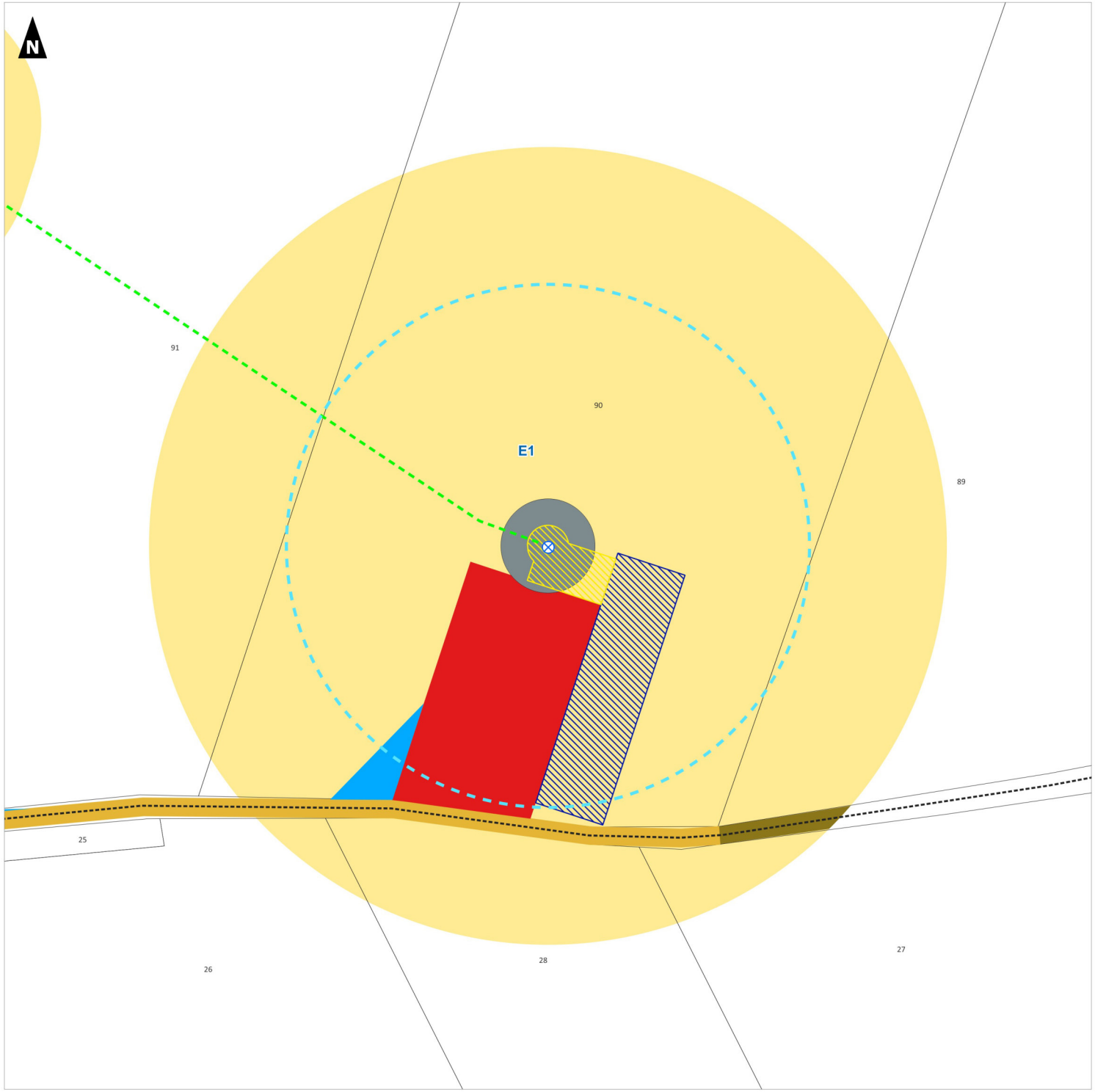

0 25 50 75 100 m

auddicé

Réalisation AUDDICE, juillet 2026
Sources de fond de carte : Cadastre - IGN SCAN 25
Sources de données : IGN BD TOPO - NOUVERGIES - AUDDICE, 2026

Parc éolien de la Vacquerie

Demande d'Autorisation Environnementale

Plan d'ensemble
Eolienne 2

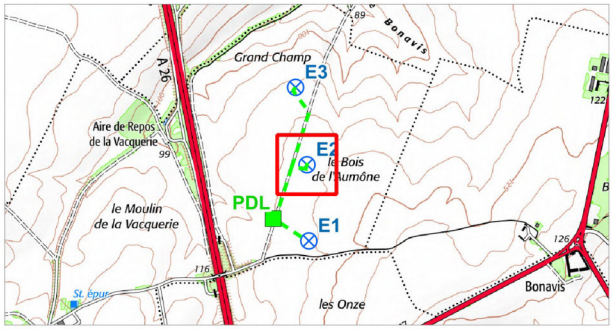

Projet

- Eolienne projetée
- Aire de survol
- Câbles
- Fondations
- Plateformes
- Accès à renforcer
- Pans de coupes temporaires
- Surface stabilisée
- Stockage pâles

Limites administratives

- Limite communale
- Limite cadastrale

Affectation des terrains (35 m au delà de l'aire de survol ou du poste de livraison)

- Culture(s)
- Chemin(s)

0 25 50 75 100 m

Réalisation AUDDICE, juillet 2026
Sources de fond de carte : Cadastre - IGN SCAN 25
Sources de données : IGN BD TOPO - NOUVERGIES - AUDDICE, 2026

Parc éolien de la Vacquerie

Demande d'Autorisation Environnementale

Plan d'ensemble
Eolienne 3

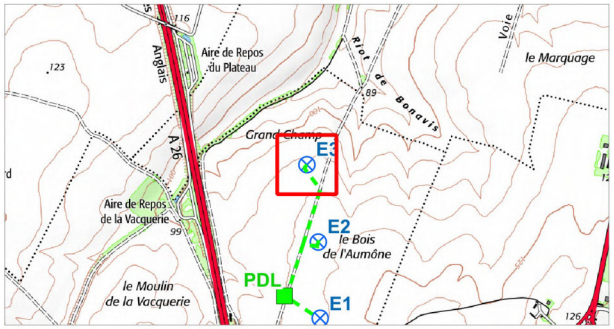

Projet

- Eolienne projetée
- Aire de survol
- Câbles
- Fondations
- Plateformes
- Accès à créer
- Accès à renforcer
- Pans de coupes temporaires
- Surface stabilisée
- Stockage pâles

Limites administratives

- Limite communale
- Limite cadastrale

Affectation des terrains (35 m au delà de l'aire de survol ou du poste de livraison)

- Culture(s)
- Chemin(s)

0 25 50 75 100 m

auddicé

Réalisation AUDDICE, juillet 2026
Sources de fond de carte : Cadastre - IGN SCAN 25
Sources de données : IGN BD TOPO - NOUVERGIES - AUDDICE, 2026

Parc éolien de la Vacquerie

Demande d'Autorisation Environnementale

Plan d'ensemble
Poste de livraison

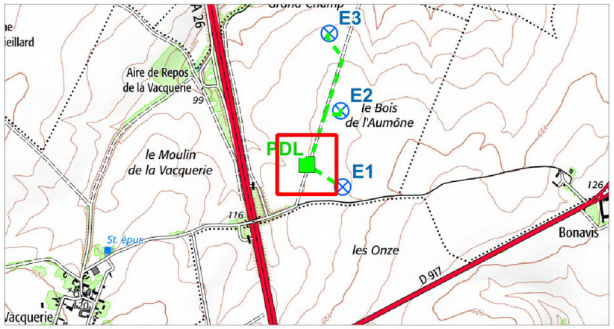

- Aire de survol
- Poste de livraison électrique
- Câbles
- Plateformes
- Accès à renforcer
- Pans de coupes temporaires
- Surface stabilisée

Limites administratives

- Limite communale
- Limite cadastrale

Affectation des terrains (35 m au delà de l'aire de survol ou du poste de livraison)

- Culture(s)
- Chemin(s)

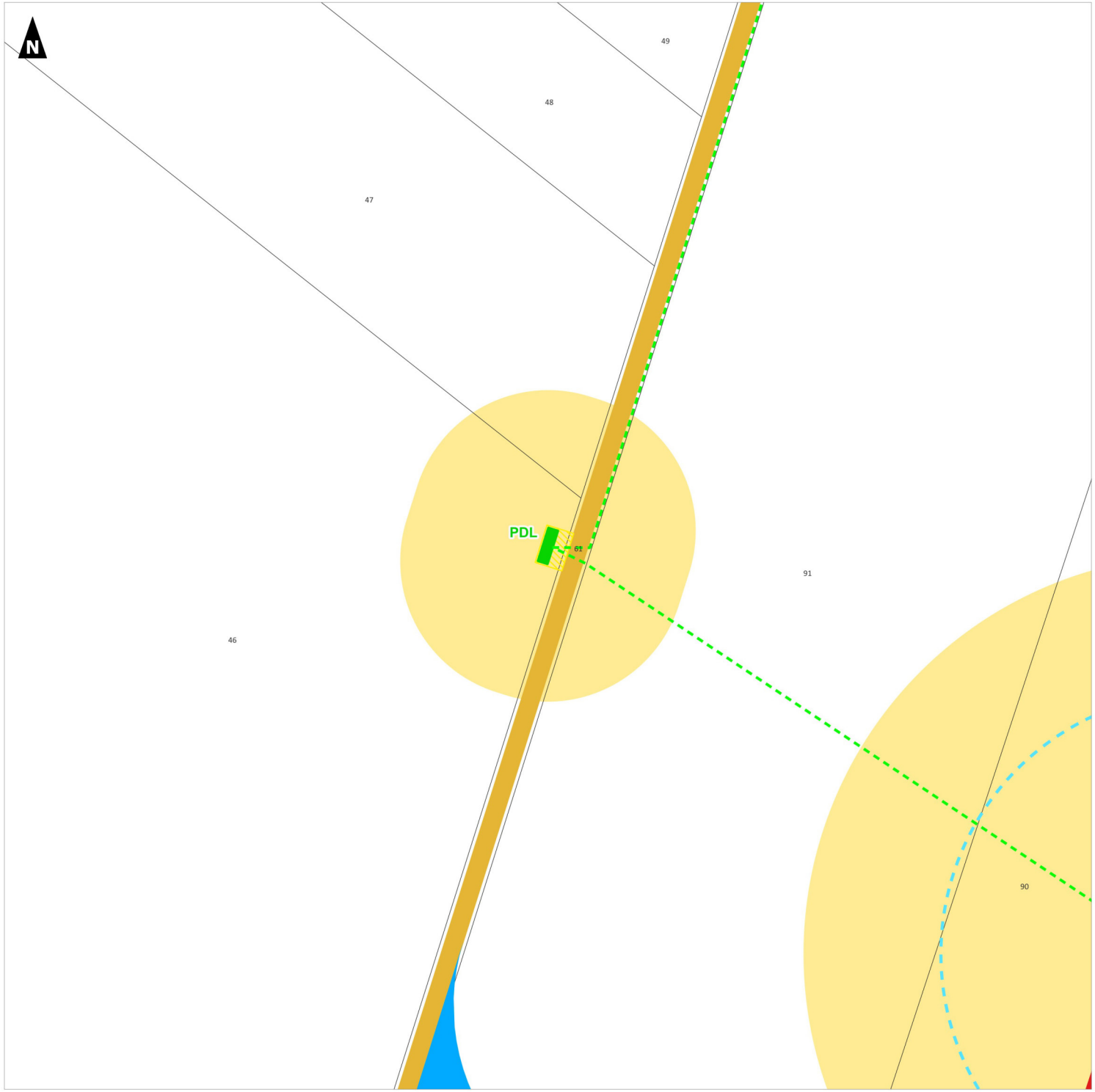

0 25 50 75 100 m

auddicé

Réalisation AUDDICE, juillet 2026
Sources de fond de carte : Cadastre - IGN SCAN 25
Sources de données : IGN BD TOPO - NOUVERGIES - AUDDICE, 2026