PARC EOLIEN DE LA VACQUERIE (59)

Demande d'Autorisation Environnementale

Cahier n°9 – Eléments graphiques, plans ou cartes

Rapport final – Version 1

Dossier 24080019-V1
10/07/2026

réalisé par

Auddicé Environnement
ZAC du Chevalement
5 rue des Molettes
59286 Roost-Warendin
03 27 97 36 39

PARC EOLIEN DE LA VACQUERIE (59)

Demande d'Autorisation Environnementale

Cahier n°9 – Eléments graphiques, plans ou cartes

Rapport final – Version 1

Version	Date	Description
Rapport final – Version 1	10/07/2026	Parc éolien de la Vacquerie – Eléments graphiques, plans ou cartes

	Nom - Fonction	Date	Signature
Rédaction	GUALTIERI Romain – Chef de projets Aménagement du Territoire	10/07/2026	
Validation	ELOIRE Julien – Responsable du service Aménagement du Territoire	10/07/2026	

auddicé

www.auddice.com

Agence Hauts-de-France
(siège social)
ZAC du Chevalement
5 rue des Molettes
59286 Roost-Warendin
03 27 97 36 39

Agence Grand-Est
Espace Sainte-Croix
6 place Sainte-Croix
51000 Châlons-en-Champagne
03 26 64 05 01

Agence Val-de-Loire
Pépinière d'Entreprises du Saumurois
Rue de la Chesnaie-Distré
49400 Saumur
02 41 51 98 39

Agence Seine-Normandie - Évreux
PA Le Long Buisson
380 rue Clément Ader
27930 Le Vieil-Évreux
02 32 32 53 28

Agence Seine-Normandie – Le Havre
186 Boulevard François 1er
76600 Le Havre
02 35 46 55 08

Agence Sud
Rue des Cartouses
84390 Sault
04 90 64 04 65

PREAMBULE

Les éléments graphiques, plans ou cartes déposés ici sont ceux qui ne sont pas spécifiquement déposés dans un autre bloc de dépôt de plan particulier, mais qui sont utiles à la compréhension du dossier.

Parc éolien de la Vacquerie

Demande d'Autorisation Environnementale

Plan d'ensemble

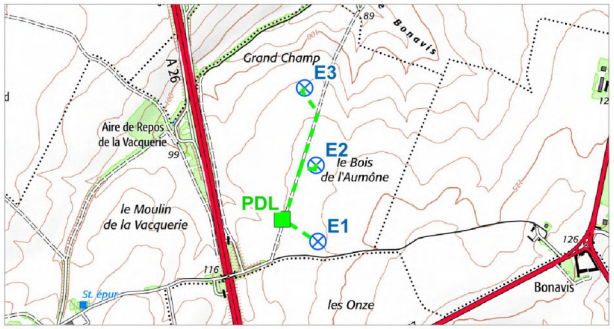

Projet

- Eolienne projetée
- Aire de survol
- Poste de livraison électrique
- Câbles
- Fondations
- Plateformes
- Accès à créer
- Accès à renforcer
- Pans de coupes temporaires
- Surface stabilisée
- Stockage pâles

Affectation des terrains (35 m au delà de l'aire de survol ou du poste de livraison)

- Culture(s)
- Chemin(s)

Infrastructures de transport de biens et de personnes

- Type autoroutier

Réseaux de distribution d'électricité (ENEDIS)

- Ligne haute tension aérienne



0 50 100 150 200 250 m

auddicé

Réalisation AUDDICE, juillet 2026
Sources de fond de carte : Cadastre - IGN SCAN 25
Sources de données : IGN BD TOPO - NOUVERGIES - AUDDICE, 2026

Parc éolien de la Vacquerie

Demande d'Autorisation Environnementale

Plan d'ensemble
Eolienne 1

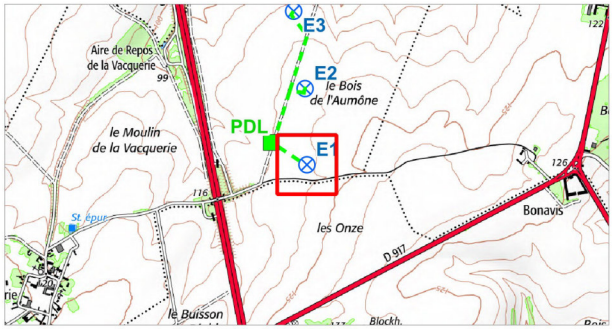

Projet

- Eolienne projetée
- Aire de survol
- Câbles
- Fondations
- Plateformes
- Accès à renforcer
- Pans de coupes temporaires
- Surface stabilisée
- Stockage pâles

Affectation des terrains (35 m au delà de l'aire de survol ou du poste de livraison)

- Culture(s)
- Chemin(s)

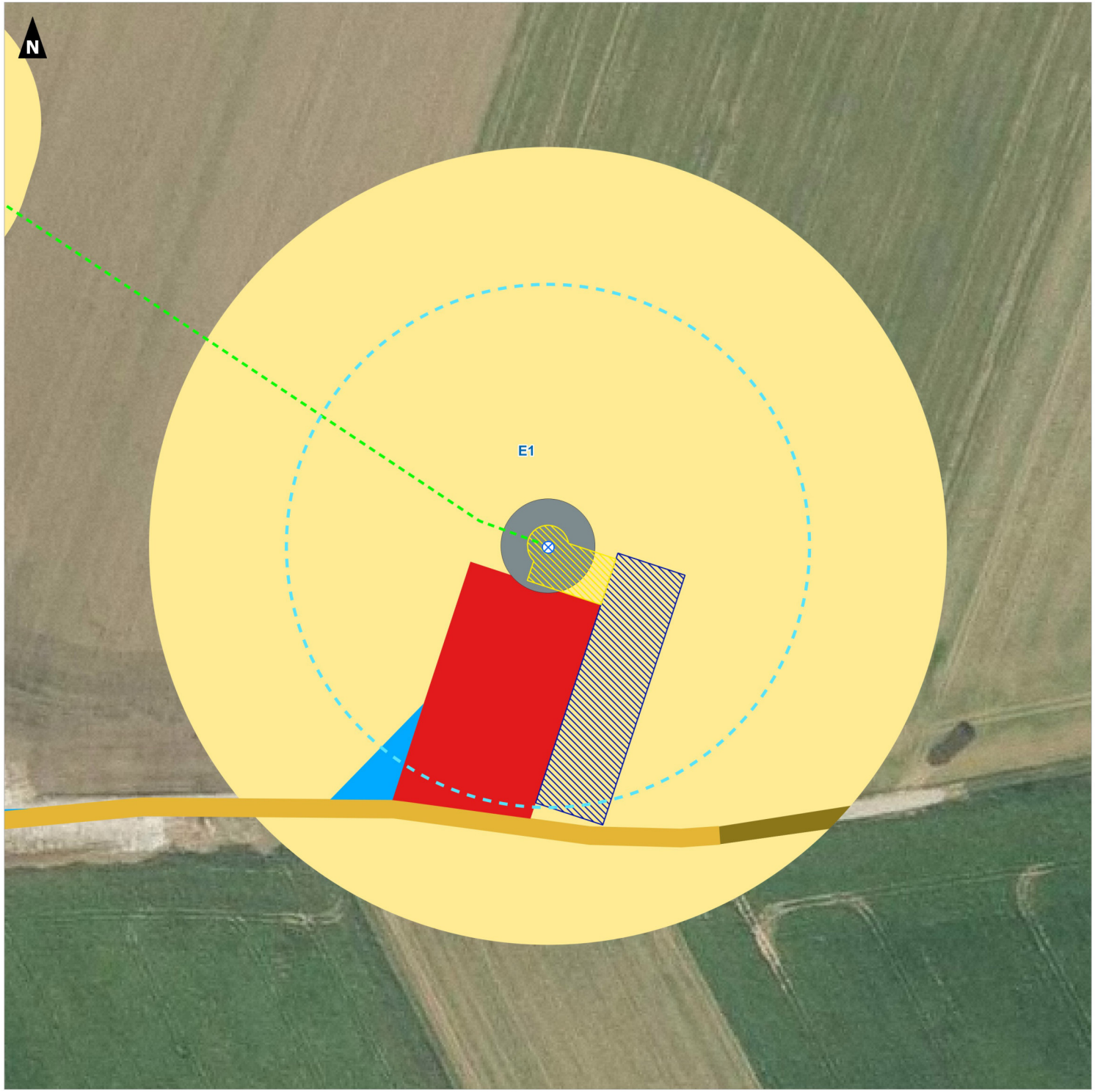

0 25 50 75 100 m

auddicé

Réalisation AUDDICE, juillet 2026
Sources de fond de carte : Cadastre - IGN SCAN 25
Sources de données : IGN BD TOPO - NOUVERGIES - AUDDICE, 2026

Parc éolien de la Vacquerie

Demande d'Autorisation Environnementale

Plan d'ensemble
Eolienne 2

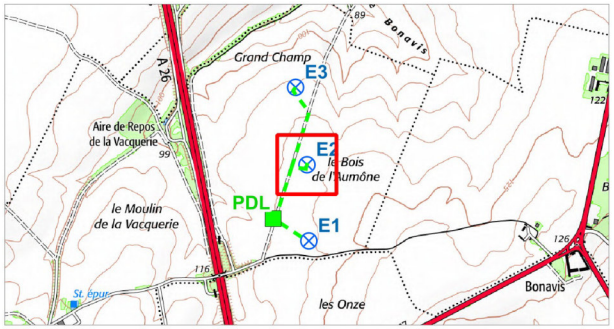

Projet

- Eolienne projetée
- Aire de survol
- Câbles
- Fondations
- Plateformes
- Accès à renforcer
- Pans de coupes temporaires
- Surface stabilisée
- Stockage pâles

Affectation des terrains (35 m au delà de l'aire de survol ou du poste de livraison)

- Culture(s)
- Chemin(s)

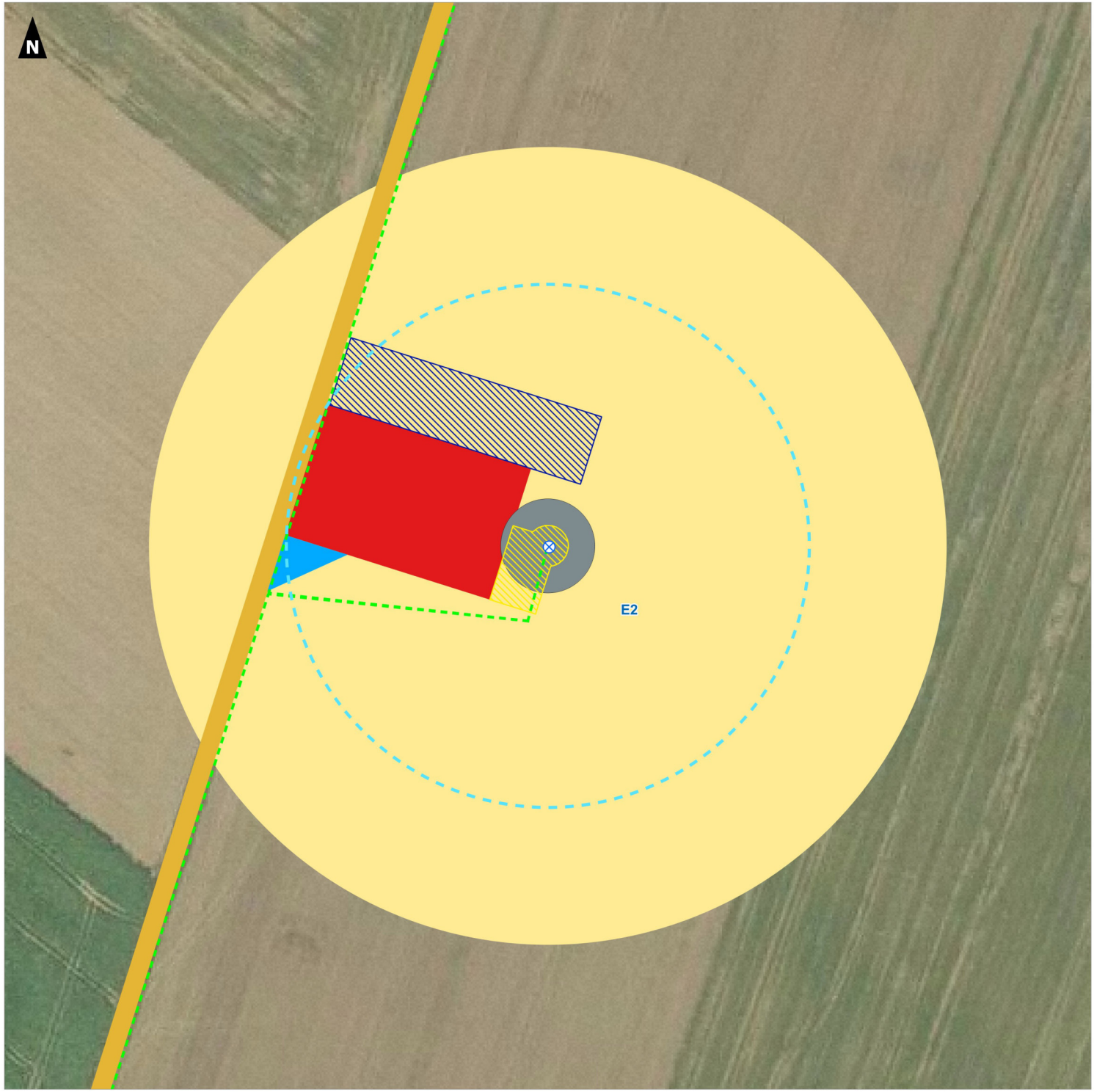

0 25 50 75 100 m

auddicé

Réalisation AUDDICE, juillet 2026
Sources de fond de carte : Cadastre - IGN SCAN 25
Sources de données : IGN BD TOPO - NOUVERGIES - AUDDICE, 2026

Parc éolien de la Vacquerie

Demande d'Autorisation Environnementale

Plan d'ensemble
Eolienne 3

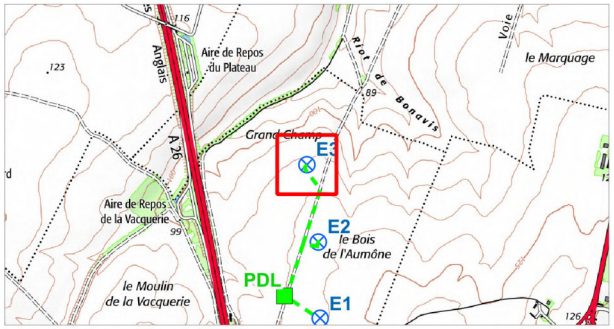

Projet

- Eolienne projetée
- Aire de survol
- Câbles
- Fondations
- Plateformes
- Accès à créer
- Accès à renforcer
- Pans de coupes temporaires
- Surface stabilisée
- Stockage pâles

Affectation des terrains (35 m au delà de l'aire de survol ou du poste de livraison)

- Culture(s)
- Chemin(s)

0 25 50 75 100 m

auddicé

Réalisation AUDDICE, juillet 2026
Sources de fond de carte : Cadastre - IGN SCAN 25
Sources de données : IGN BD TOPO - NOUVERGIES - AUDDICE, 2026



Parc éolien de la Vacquerie

Demande d'Autorisation Environnementale

Plan d'ensemble
Poste de livraison

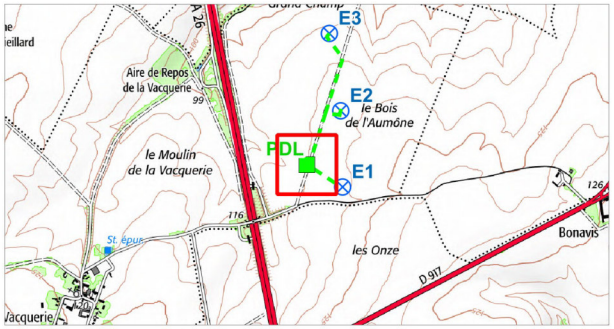

- Aire de survol
- Poste de livraison électrique
- Câbles
- Plateformes
- Accès à renforcer
- Pans de coupes temporaires
- Surface stabilisée

Affectation des terrains (35 m au delà de l'aire de survol ou du poste de livraison)

- Culture(s)
- Chemin(s)



0 25 50 75 100 m

auddicé

Réalisation AUDDICE, juillet 2026
Sources de fond de carte : Cadastre - IGN SCAN 25
Sources de données : IGN BD TOPO - NOUVERGIES - AUDDICE, 2026