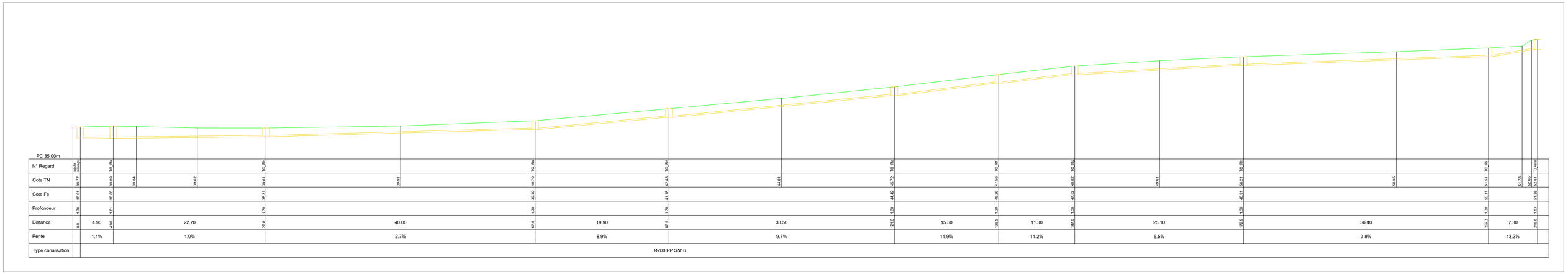

N° Regard	poste relevage		TO_Ra				TO_Rb				TO_Rc			TO_Rd			TO_Re			TO_Rf		TO_Rg			TO_Rh			TO_Ri		TO_Rexist
Cote TN	39.77		39.89	39.84		39.62	39.61			39.91	40.70		42.48	44.01		45.72	47.56		48.82	49.61		50.21	50.95		51.51	51.78	52.55	52.81
Cote Fe	38.01		38.08				38.31				39.40		41.18	44.42			46.85		47.52			48.61			50.31			51.28
Profondeur	1.76		1.81				1.30				1.30		1.30	1.60			1.60		1.30			1.30			1.30			1.53
Distance	0.0	4.90	4.90	22.70			27.6	40.00			67.6	19.90	87.5	33.50		121.0	15.50	136.5	11.30	147.8	25.10	172.9	36.40		209.3	7.30		216.6	1.53
Pente		1.4%		1.0%				2.7%				8.9%		9.7%			11.9%		11.2%		5.5%		3.8%			13.3%		
Type canalisation	Ø200 PP SN16																											

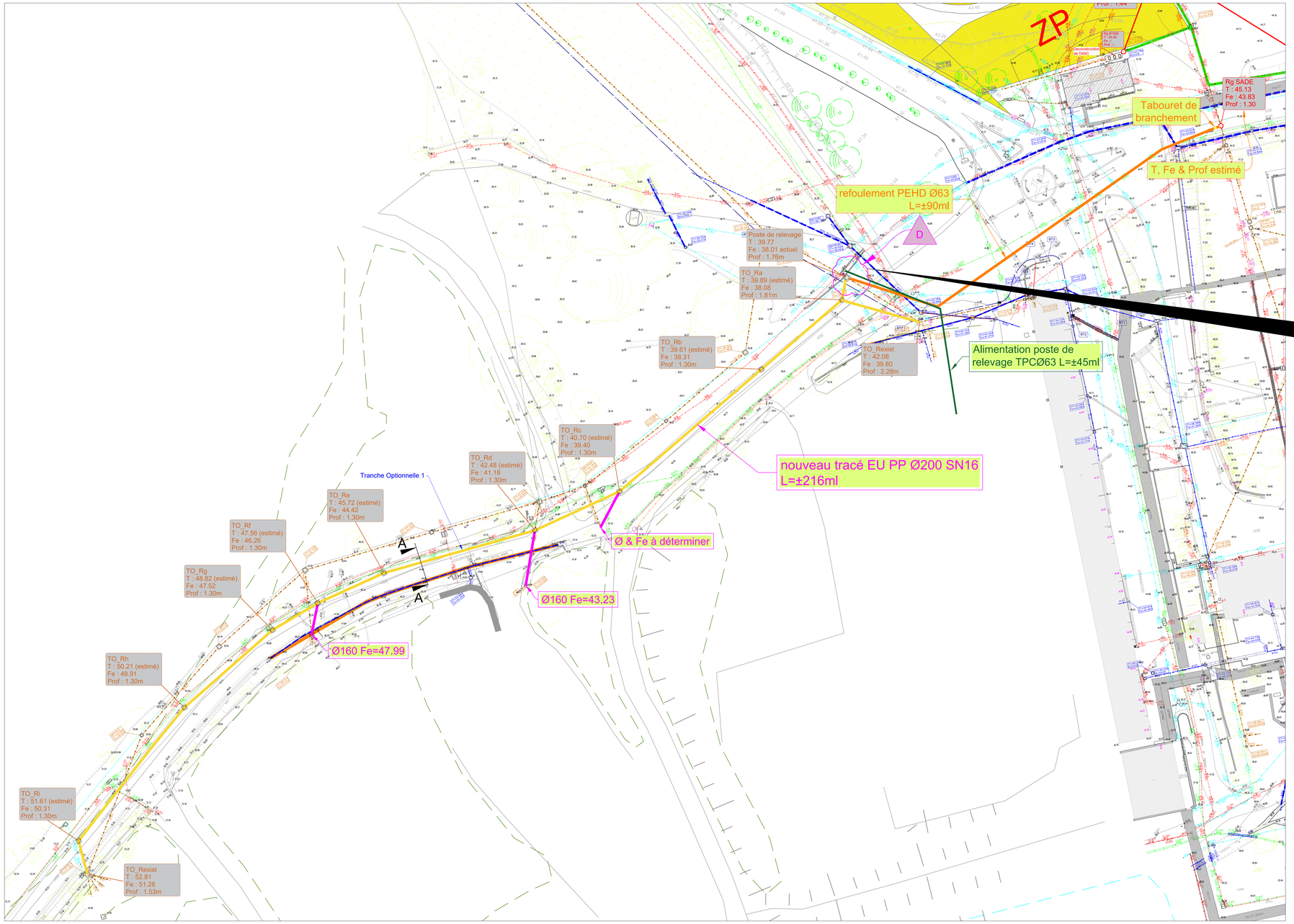

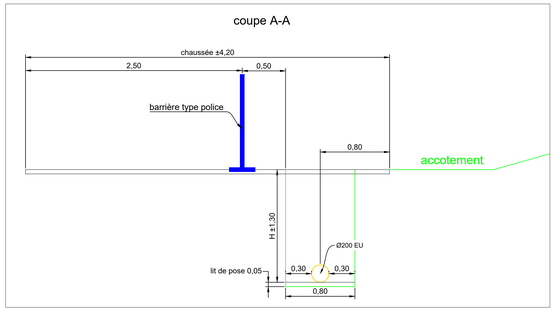

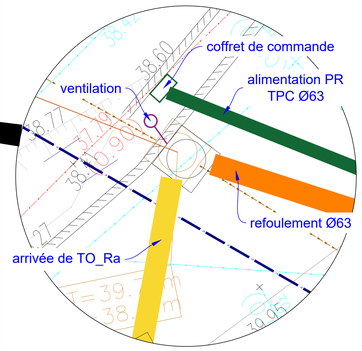

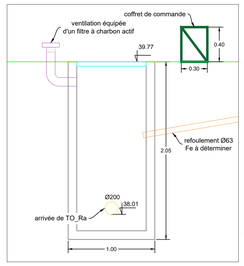

INDICE	ETAT	DATE	DESSINE	VERIFIE	CONTROLE	MODIFICATIONS/OBSERVATIONS
D	BPO	25/04/2025	A.Degraeve	T.Zerbini	P.Bris	Ajout détail poste de relevage
C	BPO	23/01/2025	A.Degraeve	T.Zerbini	P.Bris	Mise à jour suivant PDF n°22049-CR20-2025-01-13
B	BPO	08/01/2025	A.Degraeve	T.Zerbini	P.Bris	Ajout coupe A-A
A	BPO	07/01/2025	A.Degraeve	T.Zerbini	P.Bris	Première diffusion

DEPARTEMENT DU VAR
COMMUNE DE HYERES

Construction de la station d'épuration
de la Base Principale du Levant
et réhabilitation des réseaux

Vue en plan & profil en long
EU DN200 chemin du Titan

CONSOLIS
BONNA TP
BONNA Travaux Pression
Ch. Vicinal de la Millière à St Menet - BP43
13 368 MARSEILLE Cedex 11
Tél: 04.91.18.71.00 Fax: 04.91.24.70.43

N° Affaire: 24640D

Format : A0 | Echelle: 1/200 - 1/300

Page : 1 / 1

N° ref plan : TPS25004

Ce plan, propriété exclusive de la Société Bonna, est confidentiel.
En particulier, il ne peut être communiqué à des tiers, copié,
reproduit ou transformé sans son autorisation écrite et expresse.