

PC 7.00m

N° Regard	Rexit			EP_R5							EP_R4										EP_R3										EP_R2
Cote TN	9.97		10.68		10.83				12.09				12.37		12.59						13.68				15.26				15.78		17.48
Cote Fe	8.77				9.63								11.02								12.47				13.40						15.35
Profondeur	1.20				1.20								1.35												1.86						2.13
Distance	0.00		7.75		7.75				33.00				40.75								54.90				95.65				26.50		122.15
Pente			11.1%						4.2%												4.3%								7.3%		
Type canalisation																					Ø400 PP CR-SN16										

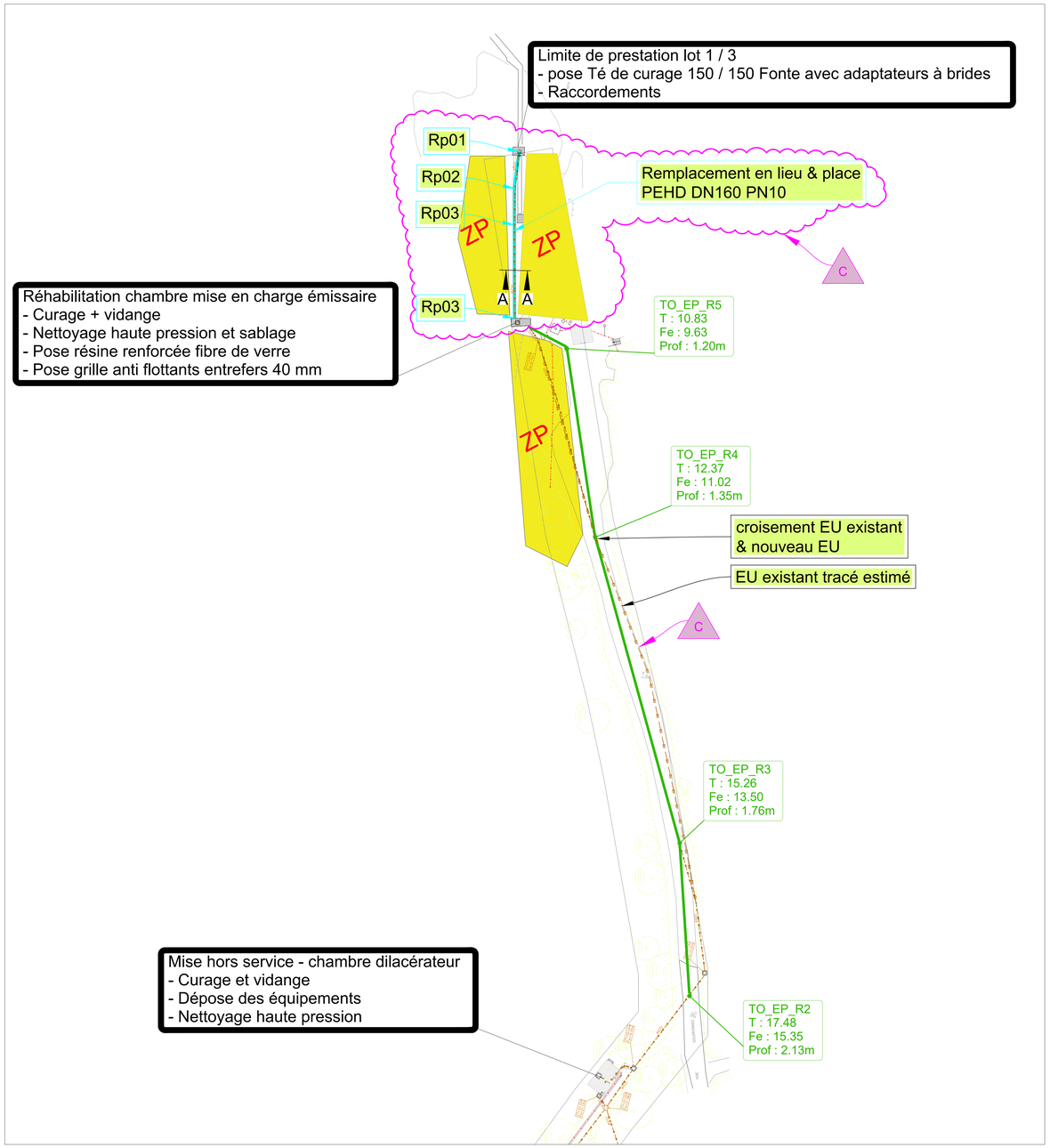

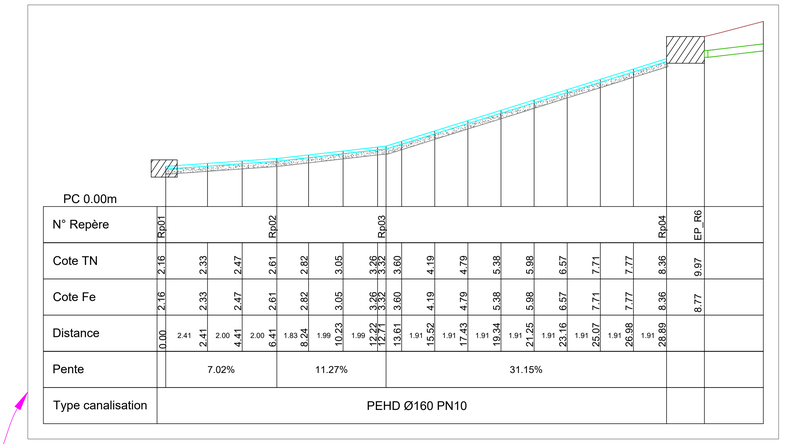

PC 0.00m

N° Repère	Rp01					Rp02					Rp03												Rp04	EP_R6
Cote TN	2.16	2.33	2.47	2.61	2.82	3.05	3.26	3.32	3.60	4.19	4.79	5.38	5.98	6.57	7.11	7.77	8.36	9.97
Cote Fe	2.16	2.33	2.47	2.61	2.82	3.05	3.26	3.32	3.60	4.19	4.79	5.38	5.98	6.57	7.11	7.77	8.36	8.77
Distance	0.00	2.41	4.41	6.41	8.24	10.23	12.22	12.71	13.61	15.52	17.43	19.34	21.25	23.16	25.07	26.98	28.89	
Pente		7.02%			11.27%				31.15%									
Type canalisation		PEHD Ø160 PN10																

C

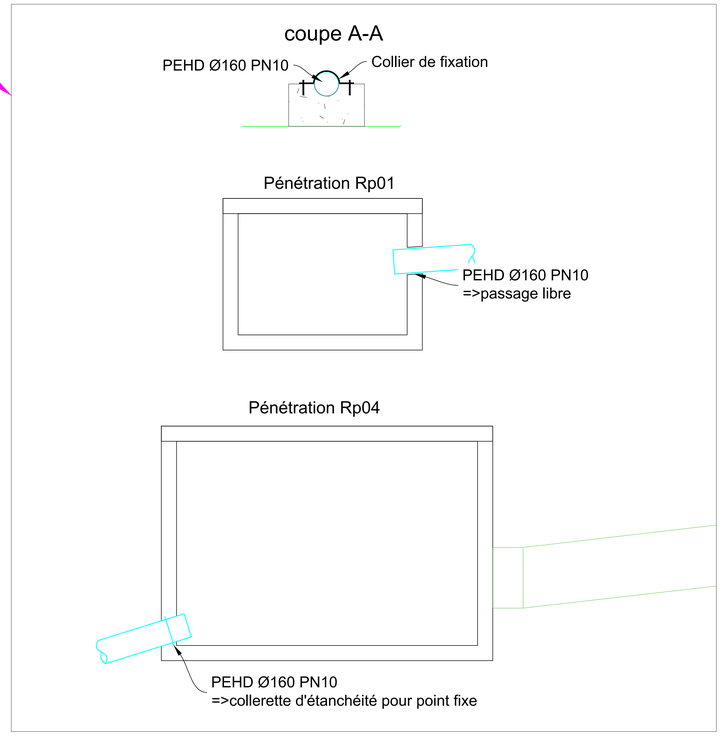

INDICE	ETAT	DATE	DESSINE	VERIFIE	CONTROLE	MODIFICATIONS/OBSERVATIONS
C	BPO	23/01/2025	A.Degraeve	T.Zerbini	P.Bris	Mise à jour: ajout remplacement conduite de Rp01 à Rp04 - PEHD Ø160
B	BPO	07/01/2025	A.Degraeve	T.Zerbini	P.Bris	Mise à jour suivant VAO de la fiche visa n°5
A	BPO	03/01/2025	A.Degraeve	T.Zerbini	P.Bris	Première diffusion

DEPARTEMENT DU VAR
COMMUNE DE HYERES

Construction de la station d'épuration
de la Base Principale du Levant
et réhabilitation des réseaux

Vue en plan & profil en long EP DN400
& vue en plan & profil en long PEHD Ø160 PN10

CONSOLIS
BONNA TP
BONNA Travaux Pression
Ch. Vicinal de la Millière à St Menet - BP43
13 368 MARSEILLE Cedex 11
Tél: 04.91.18.71.00 Fax: 04.91.24.70.43

Ce plan, propriété exclusive de la Société Bonna, est confidentiel.
En particulier, il ne peut être communiqué à des tiers, copié,
reproduit ou transformé sans son autorisation écrite et expresse.

N° Affaire: 24640D

Format : A0 | Echelle: 1/125 - 1/300

Page : 1 / 1

N° ref plan : TPS25002