Annexe 3

Plans d'ensemble

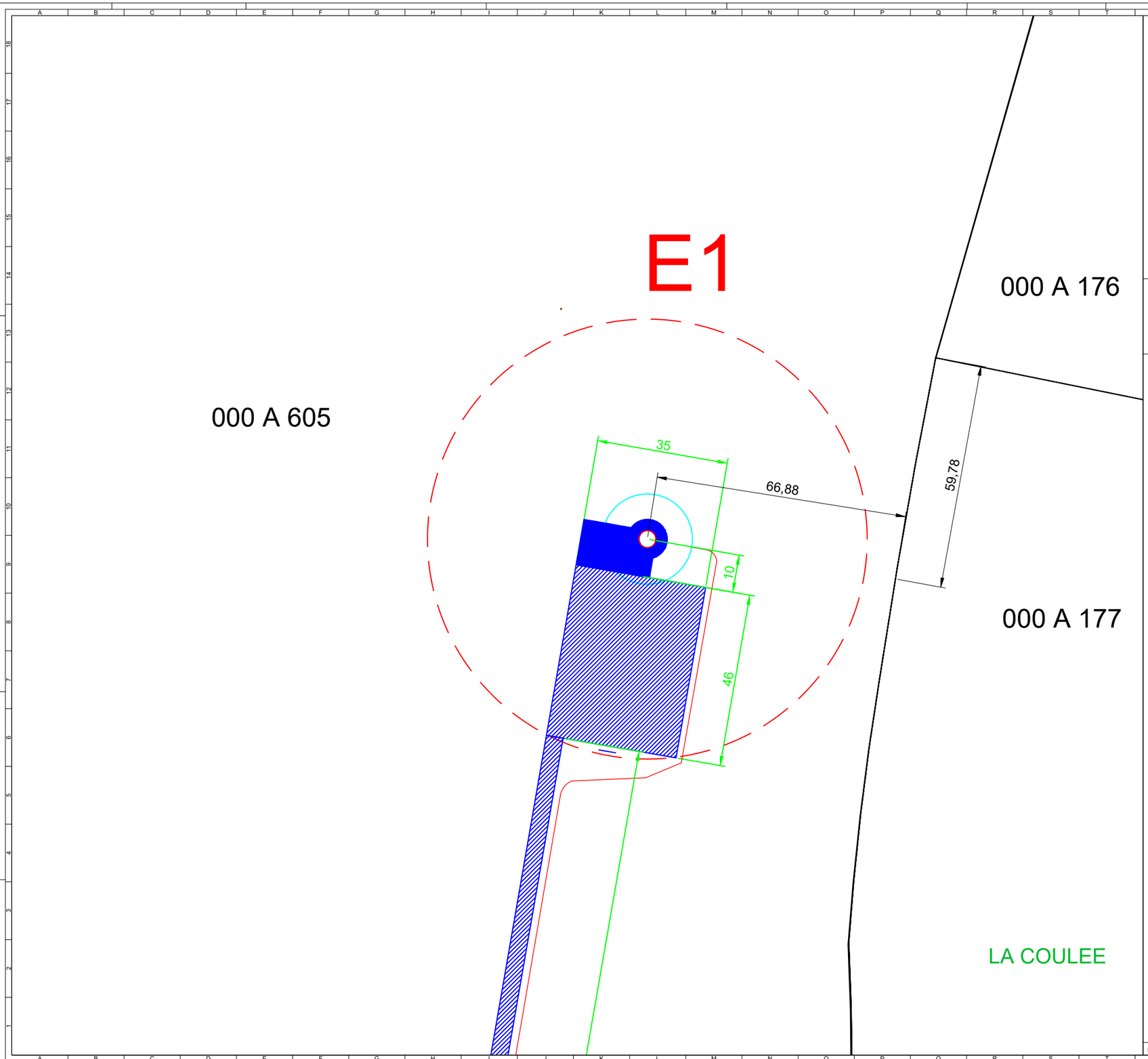

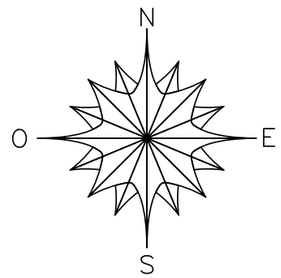

Echelle

10 0 10 20 30 40 50 m

Légende:

- Poste de Livraison
- Chemin de câbles
- Chemin à rénover
- Chemin à créer
- Limite de section cadastrale
- Ligne électrique
- Haie ou boisement
- Prairie
- Zone d'évolution du rotor
- Emprise de la fondation
- Emprise de la tour
- Plateforme

Ferme Eolienne Néveuses
233 rue du Faubourg-Saint-Martin
75010 Paris

Plan d' Ensemble

Réalisé le 15 juillet 2025

Echelle: **1:1000** | **Éolienne E1**

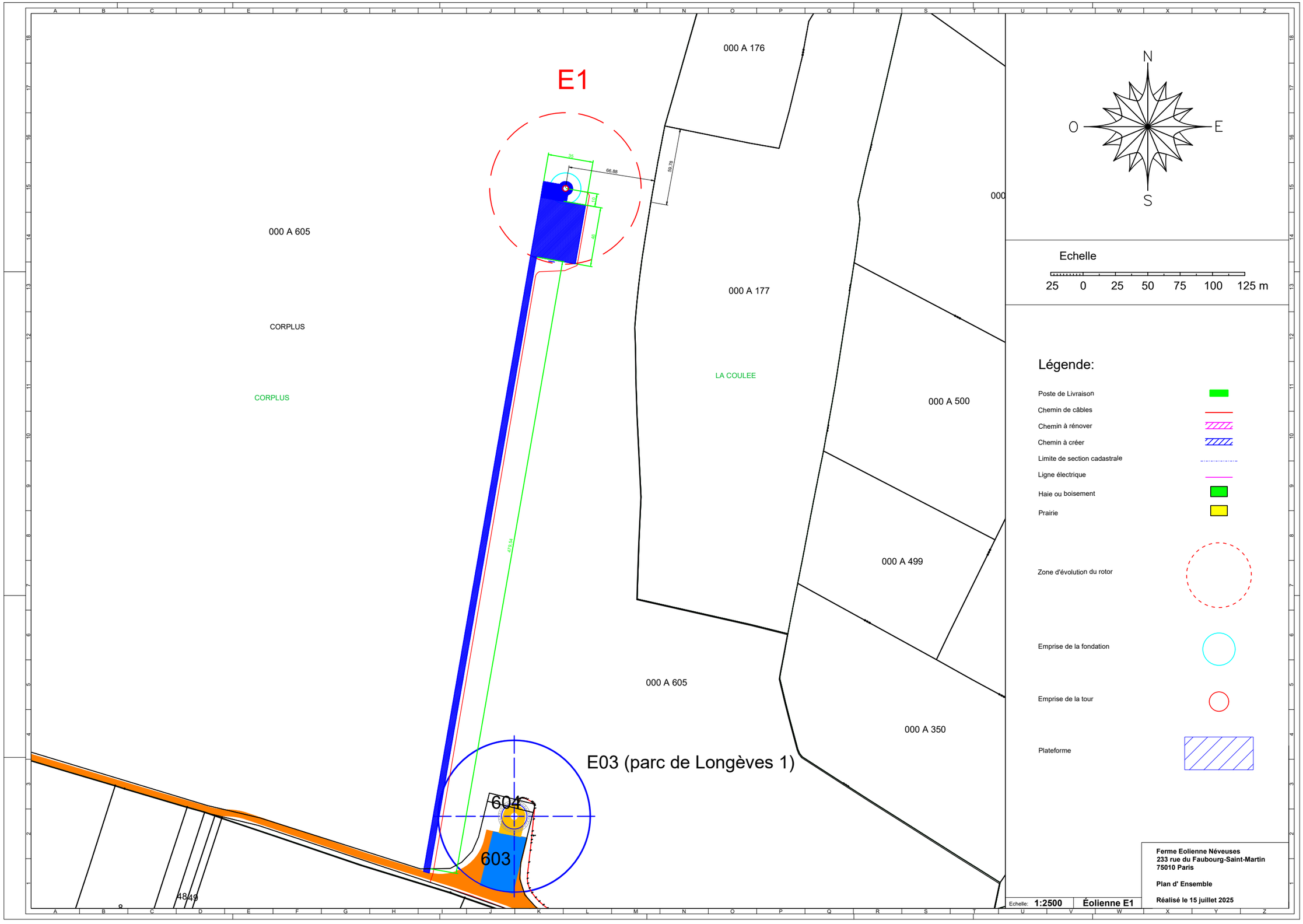
E1
000 A 176
000 A 605
CORPLUS
CORPLUS
000 A 177
LA COULEE
000 A 500
000 A 499
000 A 605
000 A 350
E03 (parc de Longèves 1)
604
603
4849
35
66.88
59.78
46
475.54
N
O
E
S
Echelle
25 0 25 50 75 100 125 m
Légende:
Poste de Livraison
Chemin de câbles
Chemin à rénover
Chemin à créer
Limite de section cadastrale
Ligne électrique
Haie ou boisement
Prairie
Zone d'évolution du rotor
Emprise de la fondation
Emprise de la tour
Plateforme
Ferme Eolienne Néveuses
233 rue du Faubourg-Saint-Martin
75010 Paris
Plan d' Ensemble
Réalisé le 15 juillet 2025
Echelle: 1:2500
Éolienne E1

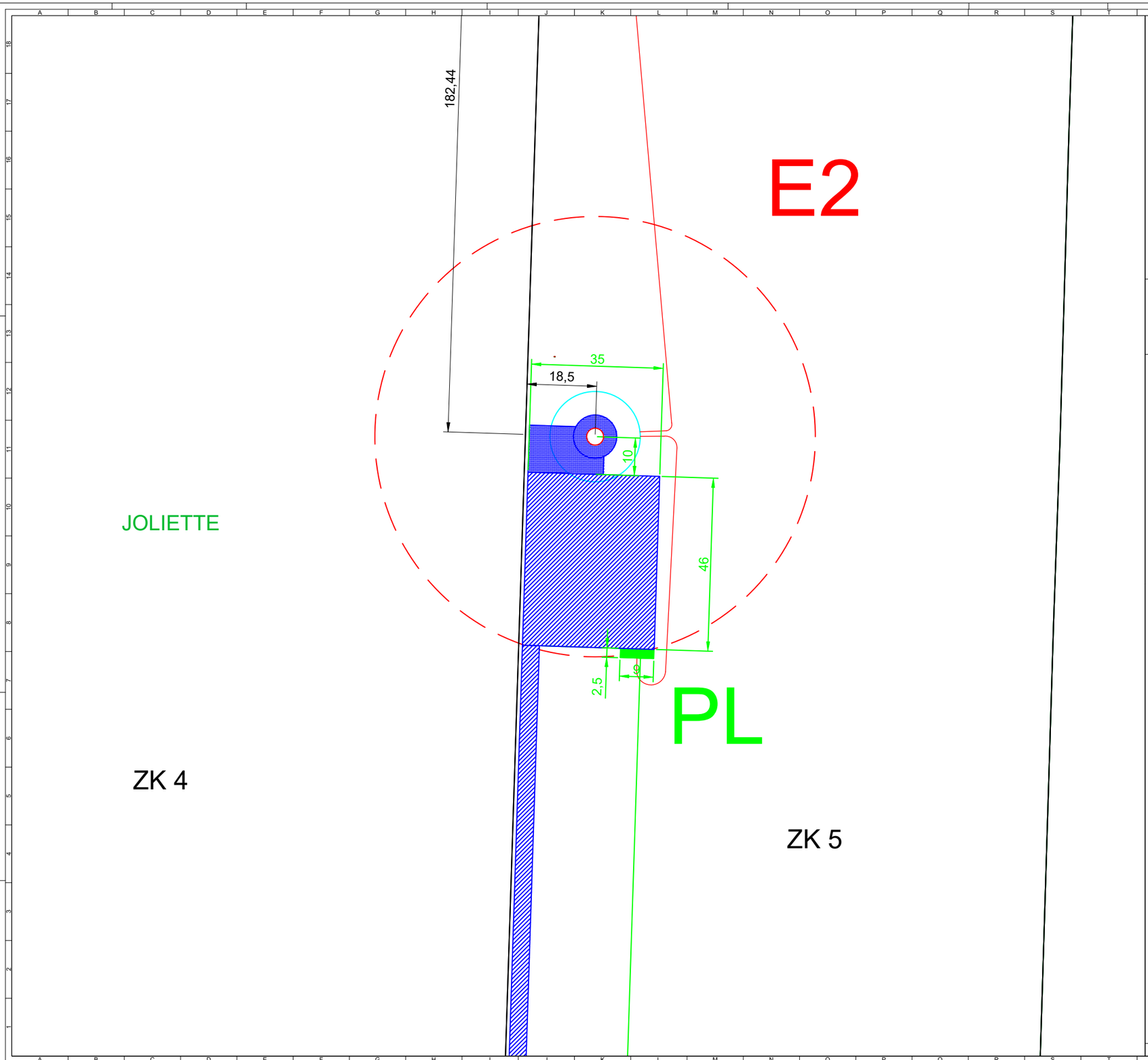

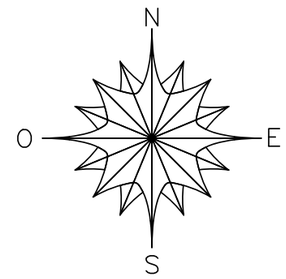

Echelle

10 0 10 20 30 40 50 m

Légende:

- Poste de Livraison
- Chemin de câbles
- Chemin à rénover
- Chemin à créer
- Limite de section cadastrale
- Ligne électrique
- Haie ou boisement
- Prairie
- Zone d'évolution du rotor
- Emprise de la fondation
- Emprise de la tour
- Plateforme

Ferme Eolienne Néveuses
233 rue du Faubourg-Saint-Martin
75010 Paris

Plan d' Ensemble

Réalisé le 15 juillet 2025

Echelle: **1:1000** | **Éolienne E2**

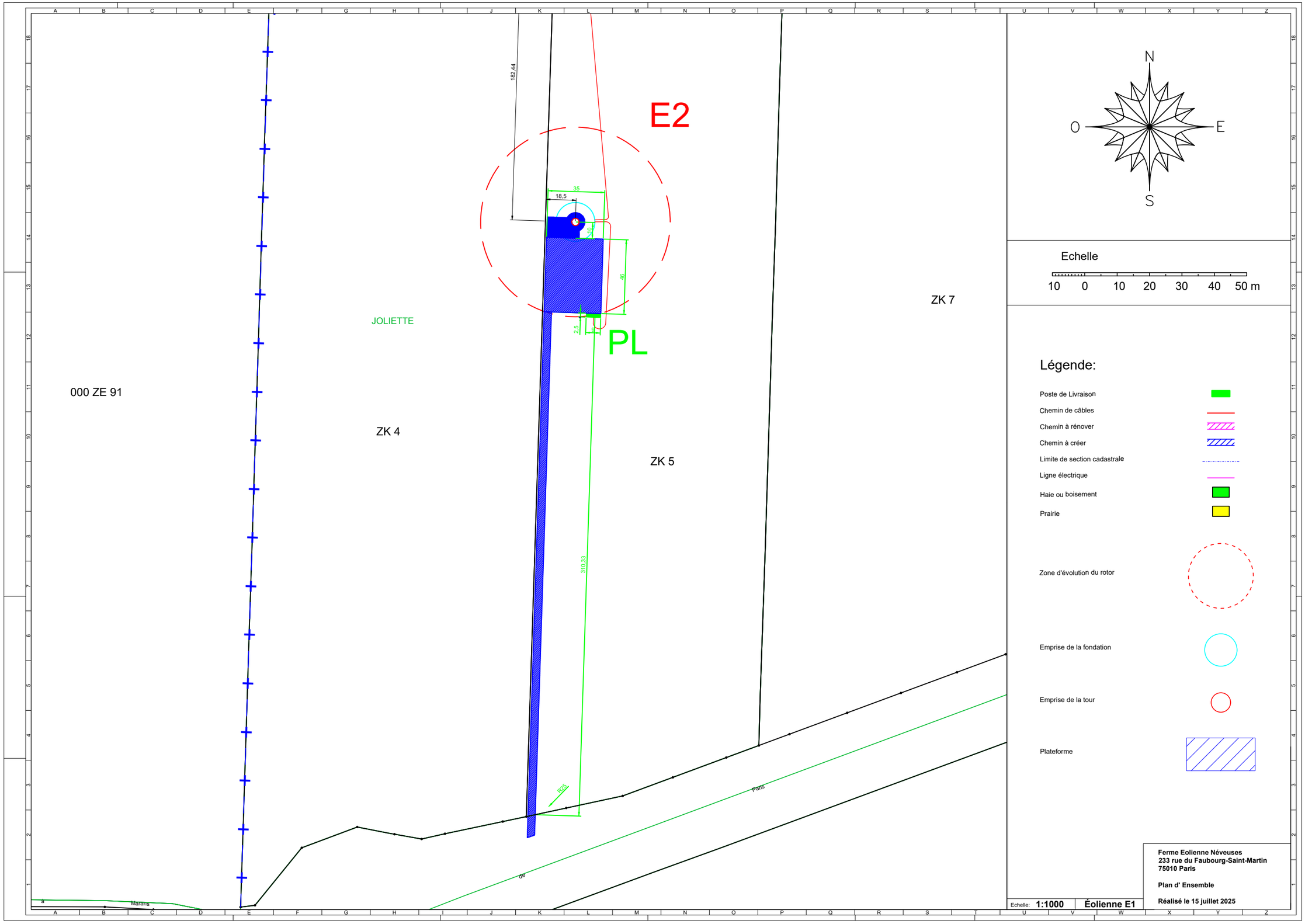
E2
PL
182,44
35
18,5
10
46
2,5
10
310,33
R24
JOLIETTE
000 ZE 91
ZK 4
ZK 5
ZK 7
Paris
de
Marais
N
O
E
S
Echelle
10 0 10 20 30 40 50 m
Légende:
Poste de Livraison
Chemin de câbles
Chemin à rénover
Chemin à créer
Limite de section cadastrale
Ligne électrique
Haie ou boisement
Prairie
Zone d'évolution du rotor
Emprise de la fondation
Emprise de la tour
Plateforme
Ferme Eolienne Néveuses
233 rue du Faubourg-Saint-Martin
75010 Paris
Plan d' Ensemble
Réalisé le 15 juillet 2025
Echelle: 1:1000
Éolienne E1

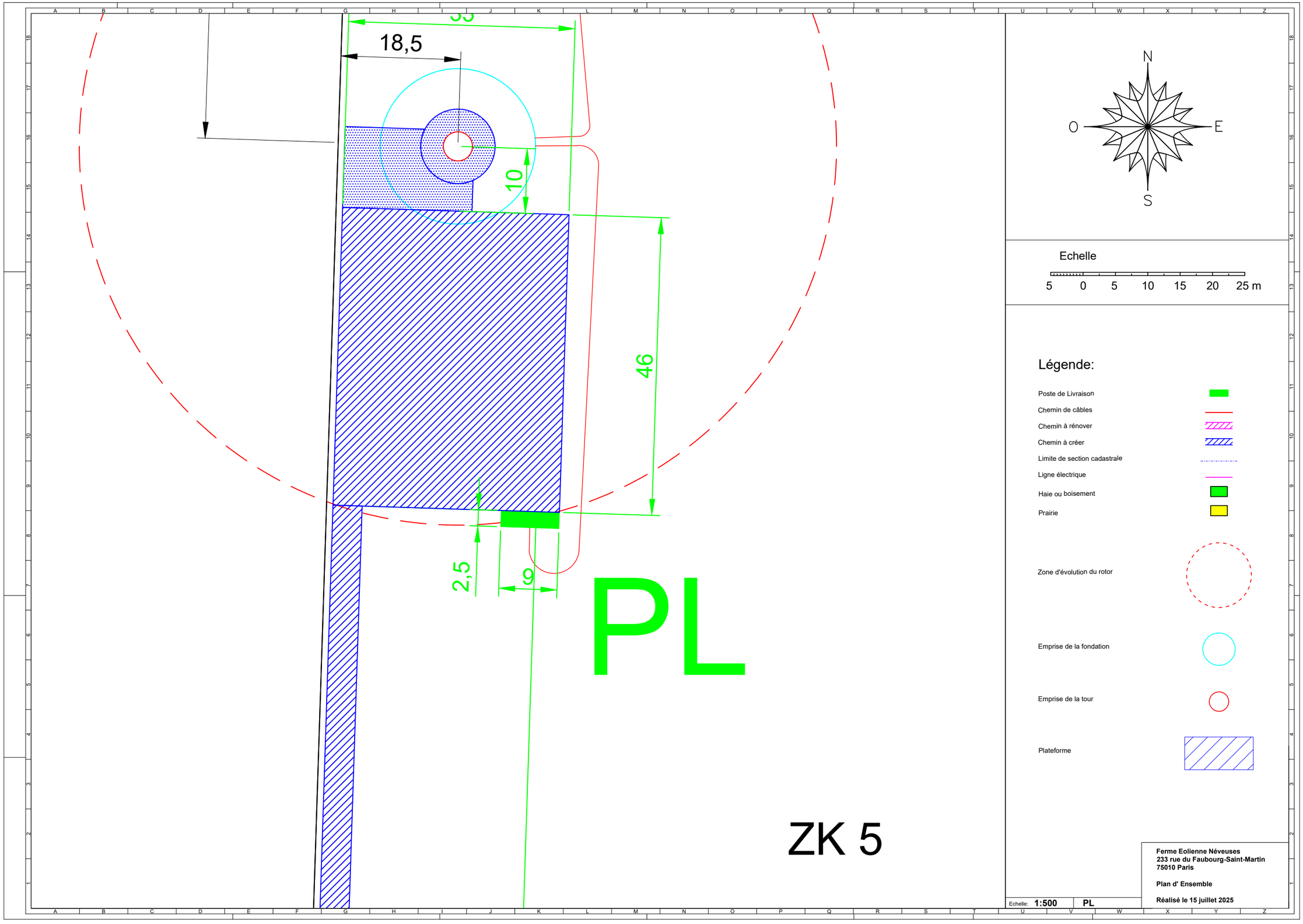
18,5
10
46
2,5
9
PL
ZK 5
N
O
E
S
Echelle
5 0 5 10 15 20 25 m
Légende:
Poste de Livraison
Chemin de câbles
Chemin à rénover
Chemin à créer
Limite de section cadastrale
Ligne électrique
Haie ou boisement
Prairie
Zone d'évolution du rotor
Emprise de la fondation
Emprise de la tour
Plateforme
Ferme Eolienne Néveuses
233 rue du Faubourg-Saint-Martin
75010 Paris
Plan d' Ensemble
Réalisé le 15 juillet 2025
Echelle: 1:500
PL

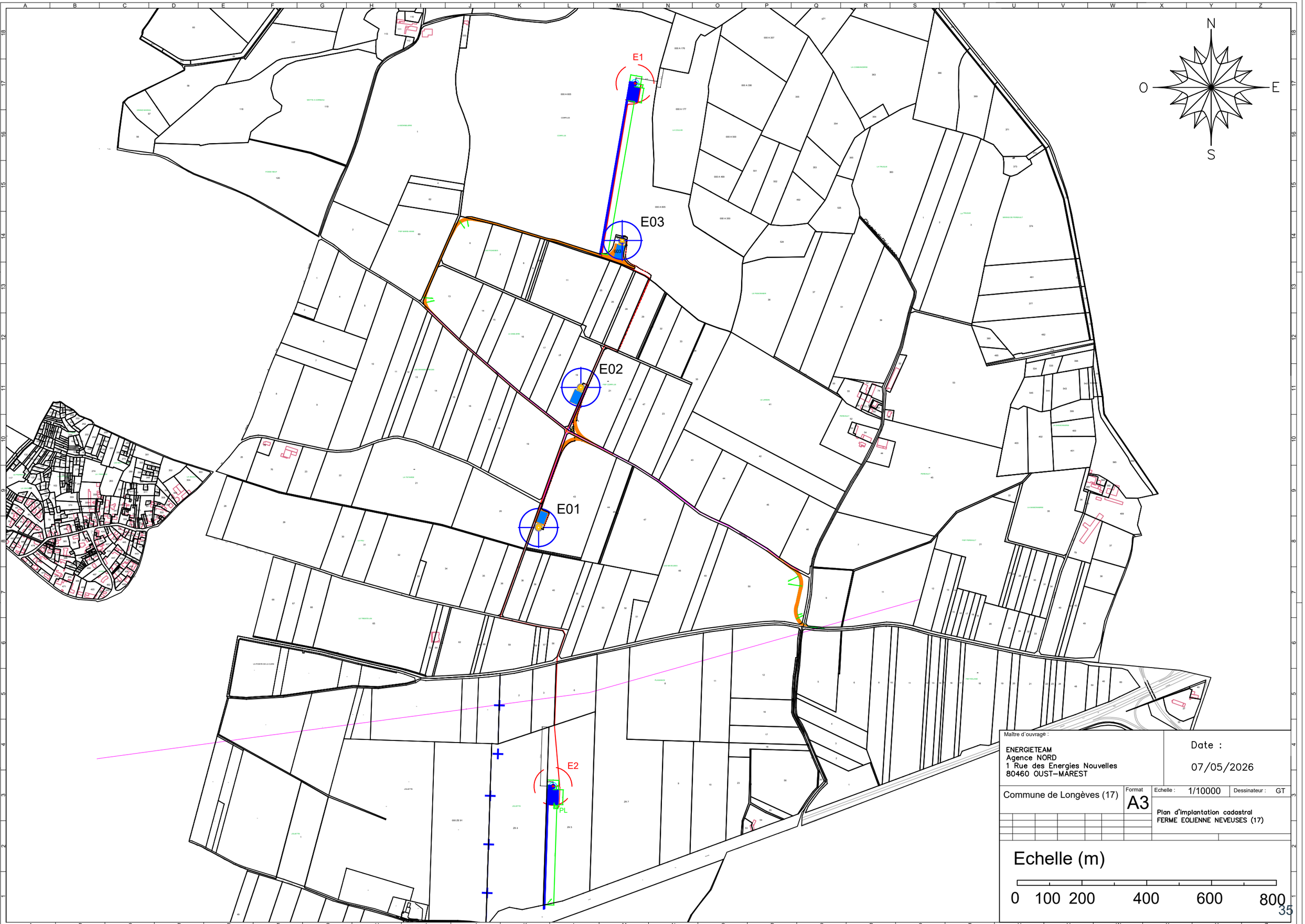

Maître d'ouvrage :

ENERGIETEAM
Agence NORD
1 Rue des Energies Nouvelles
80460 OUST-MAREST

Date :
07/05/2026

Commune de Longèves (17)

Format A3

Echelle : 1/10000

Dessinateur : GT

Plan d'implantation cadastral
FERME EOLIENNE NEVEUSES (17)

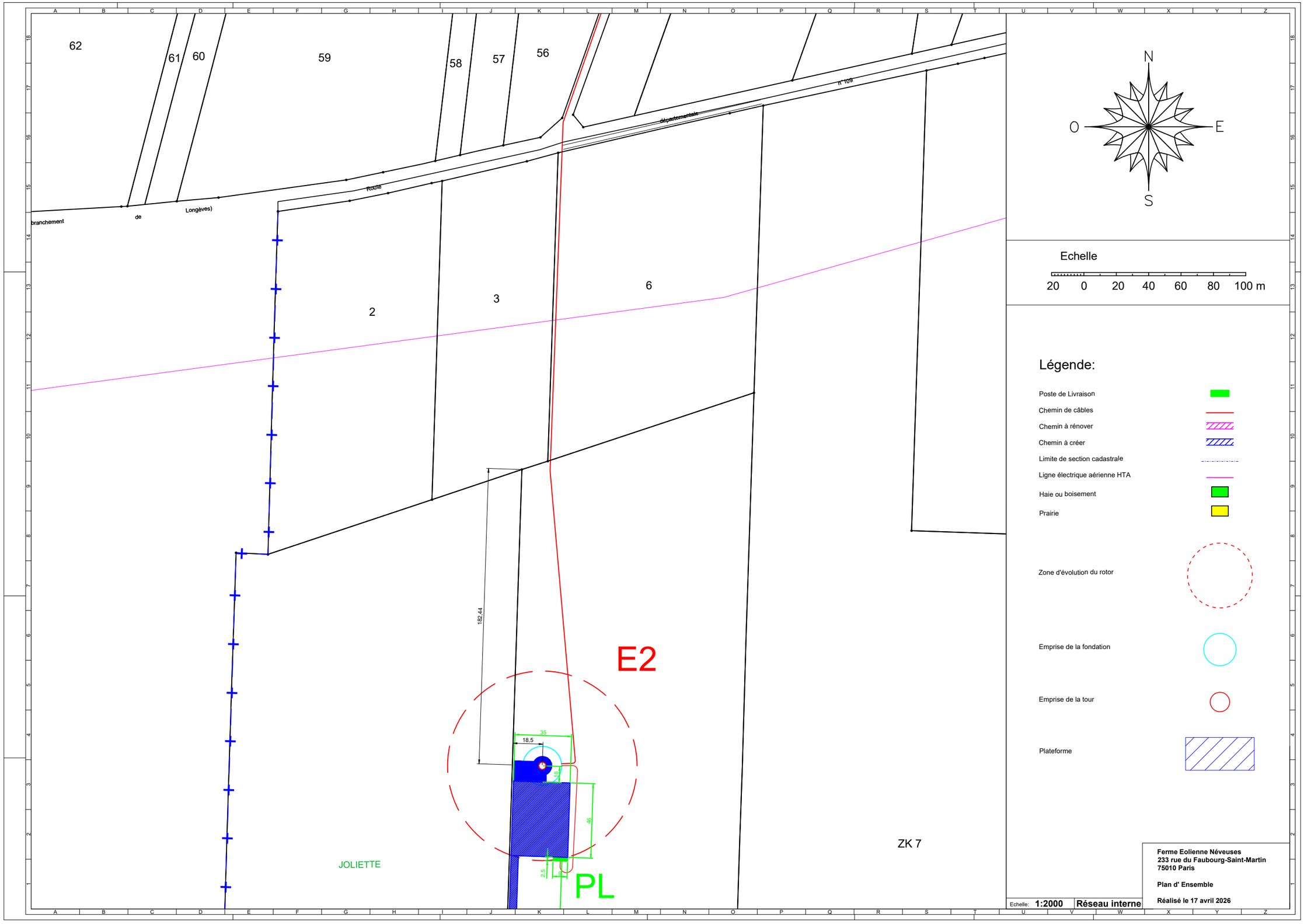
62
61
60
59
58
57
56
branchement
de
Longèves)
Route
départementale
N 109
2
3
6
182,44
E2
35
18,5
3,10
46
2,5
1,5
PL
JOLIETTE
ZK 7
N
O
E
S
Echelle
20 0 20 40 60 80 100 m
Légende:
Poste de Livraison
Chemin de câbles
Chemin à rénover
Chemin à créer
Limite de section cadastrale
Ligne électrique aérienne HTA
Haie ou boisement
Prairie
Zone d'évolution du rotor
Emprise de la fondation
Emprise de la tour
Plateforme
Ferme Eolienne Néveuses
233 rue du Faubourg-Saint-Martin
75010 Paris
Plan d' Ensemble
Réalisé le 17 avril 2026
Echelle: 1:2000
Réseau interne

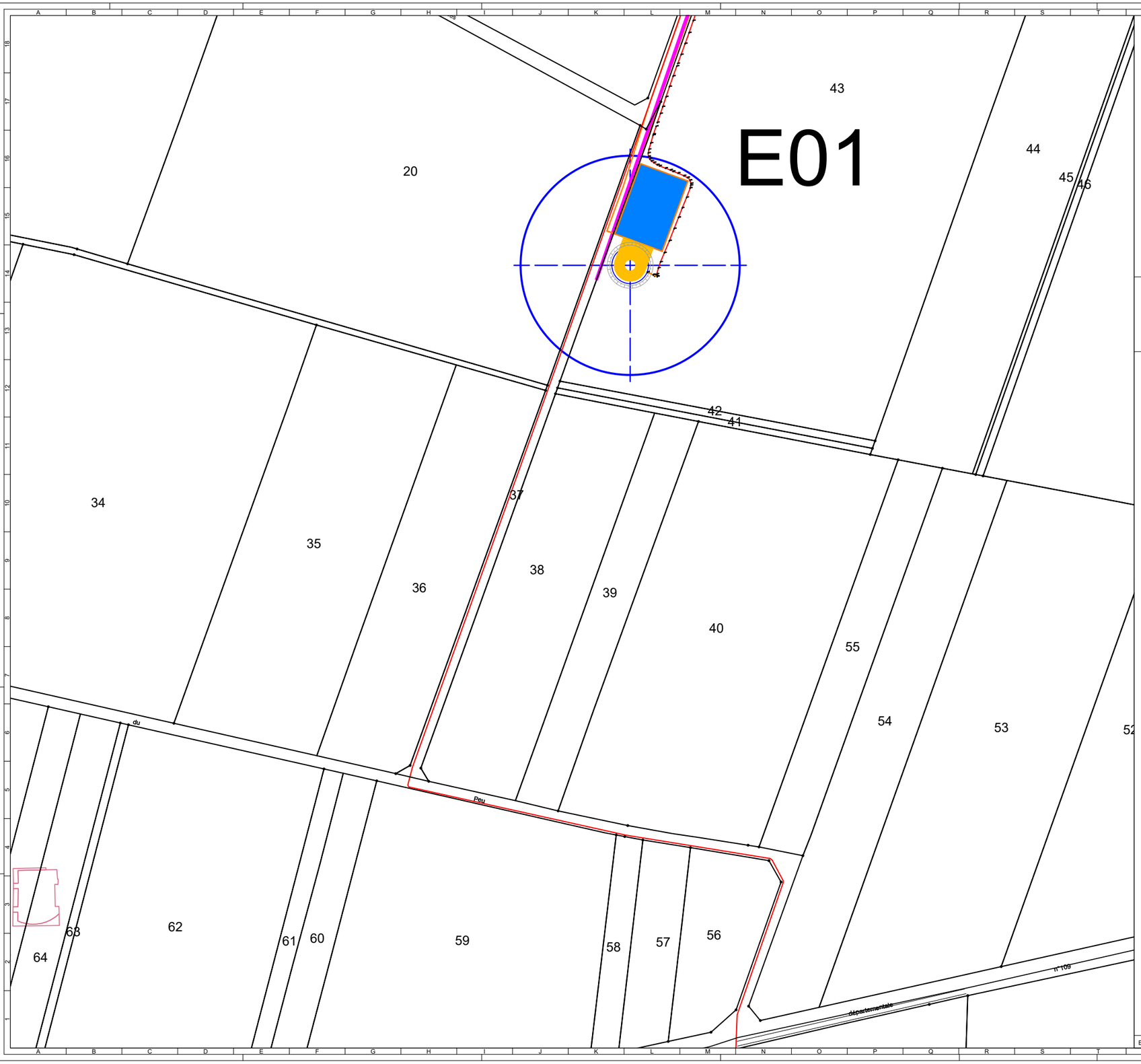

N
O
E
S

Echelle

20 0 20 40 60 80 100 m

Légende:

- Poste de Livraison
- Chemin de câbles
- Chemin à rénover
- Chemin à créer
- Limite de section cadastrale
- Ligne électrique aérienne HTA
- Haie ou boisement
- Prairie
- Zone d'évolution du rotor
- Emprise de la fondation
- Emprise de la tour
- Plateforme

Ferme Eolienne Néveuses
233 rue du Faubourg-Saint-Martin
75010 Paris

Plan d' Ensemble

Réalisé le 17 avril 2026

Echelle: **1:2000** **Réseau interne**

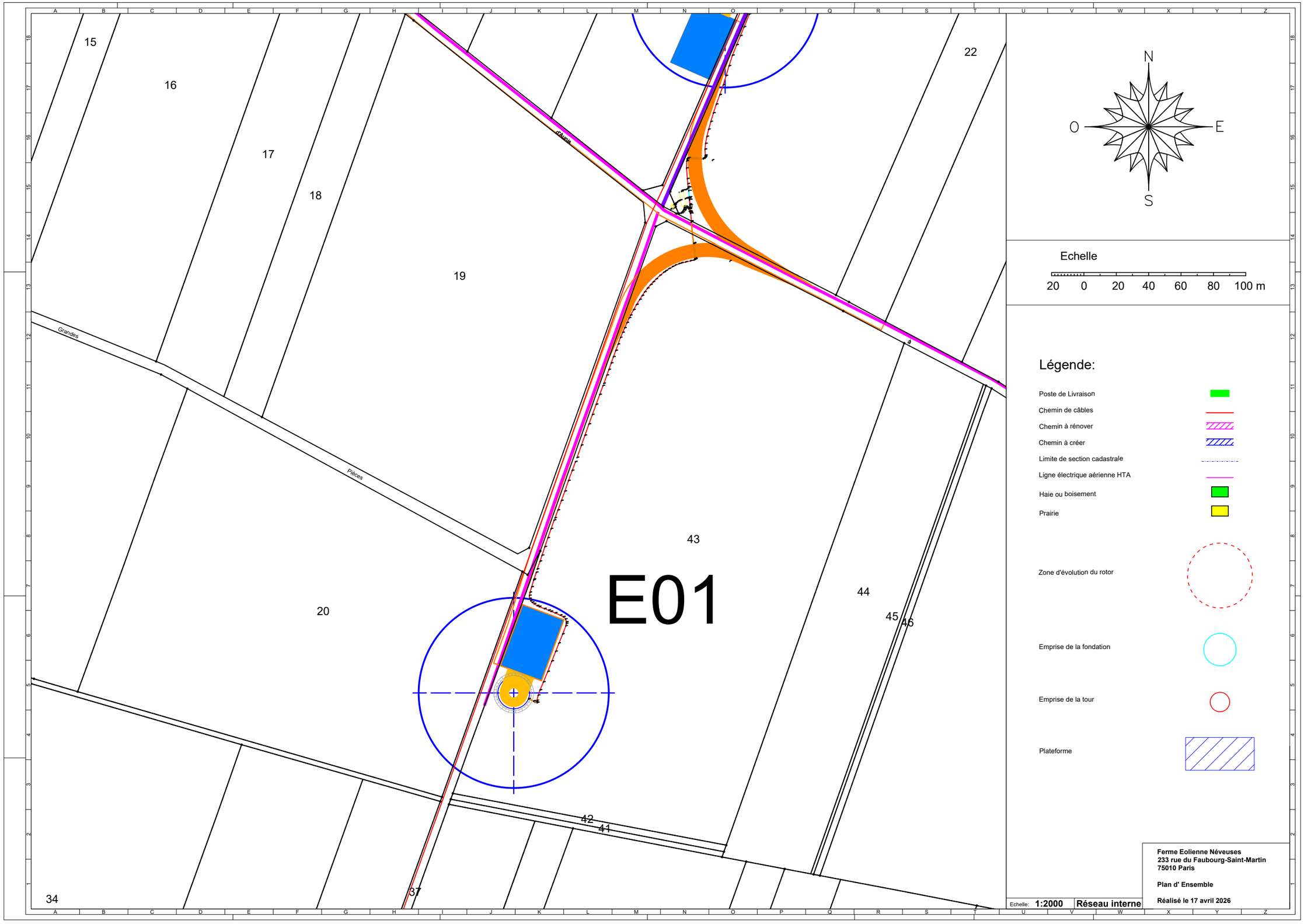
15
16
17
18
19
20
22
43
44
45
46
42
41
34
37
E01
Grandes
Pièces
N
O
E
S
Echelle
20 0 20 40 60 80 100 m
Légende:
Poste de Livraison
Chemin de câbles
Chemin à rénover
Chemin à créer
Limite de section cadastrale
Ligne électrique aérienne HTA
Haie ou boisement
Prairie
Zone d'évolution du rotor
Emprise de la fondation
Emprise de la tour
Plateforme
Ferme Eolienne Néveuses
233 rue du Faubourg-Saint-Martin
75010 Paris
Plan d' Ensemble
Réalisé le 17 avril 2026
Echelle: 1:2000
Réseau interne

604
603
E02
ASSES
7
8
9
48
49
11
12
25
26
27
28
29
30
31
32
33
15
LA SABLIERE
16
17
18
24
19
ZB
FIEF CORPLUS
21
22
47
N
O
E
S
Echelle
20 0 20 40 60 80 100 m
Légende:
Poste de Livraison
Chemin de câbles
Chemin à rénover
Chemin à créer
Limite de section cadastrale
Ligne électrique aérienne HTA
Haie ou boisement
Prairie
Zone d'évolution du rotor
Emprise de la fondation
Emprise de la tour
Plateforme
Ferme Eolienne Néveuses
233 rue du Faubourg-Saint-Martin
75010 Paris
Plan d' Ensemble
Réalisé le 17 avril 2026
Echelle: 1:2000
Réseau interne

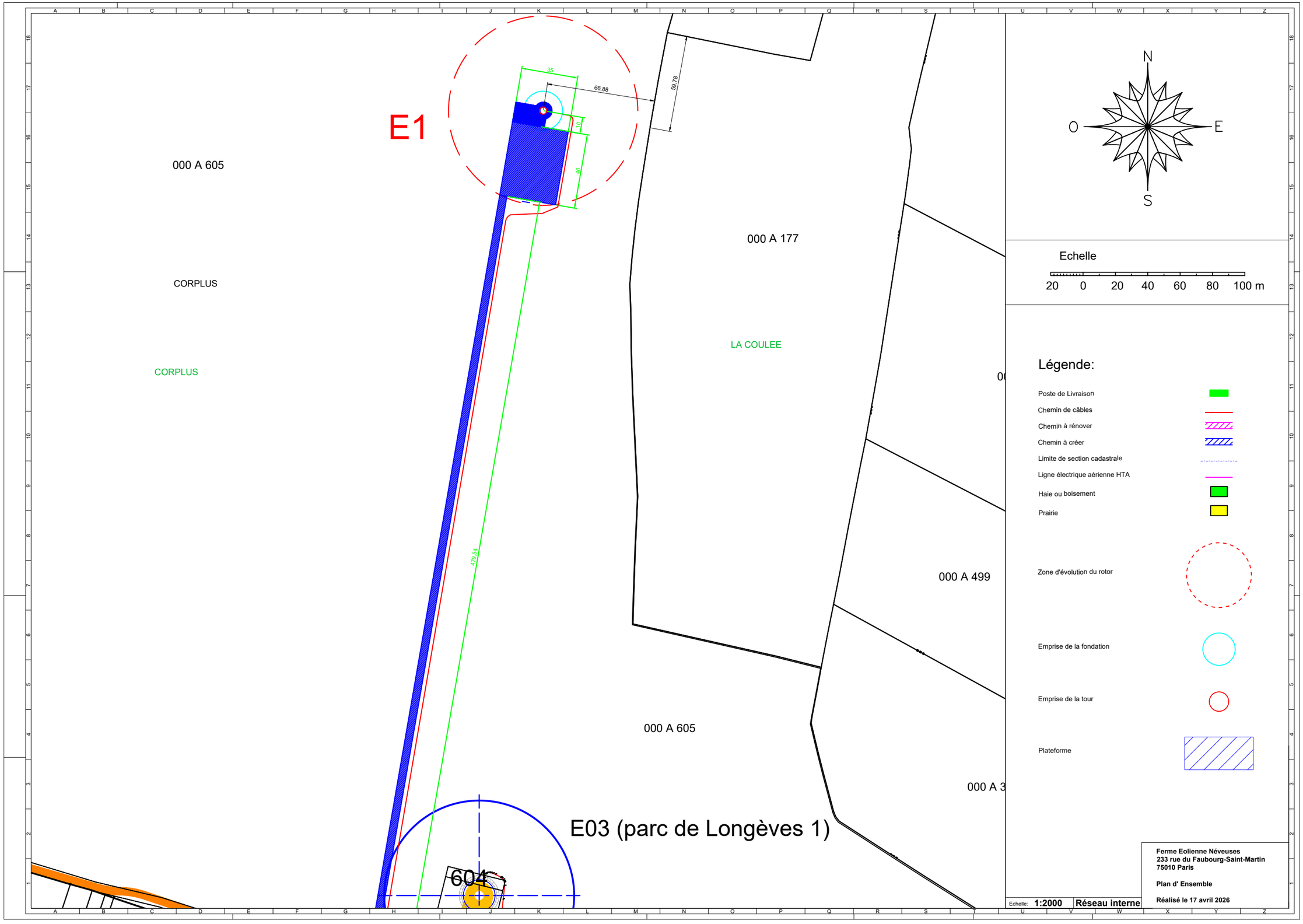
E1
35
66,88
59,78
10
46
000 A 605
CORPLUS
CORPLUS
000 A 177
LA COULEE
000 A 499
000 A 605
000 A 3
E03 (parc de Longèves 1)
604
N
O
E
S
Echelle
20 0 20 40 60 80 100 m
Légende:
Poste de Livraison
Chemin de câbles
Chemin à rénover
Chemin à créer
Limite de section cadastrale
Ligne électrique aérienne HTA
Haie ou boisement
Prairie
Zone d'évolution du rotor
Emprise de la fondation
Emprise de la tour
Plateforme
Ferme Eolienne Néveuses
233 rue du Faubourg-Saint-Martin
75010 Paris
Plan d' Ensemble
Réalisé le 17 avril 2026
Echelle: 1:2000
Réseau interne