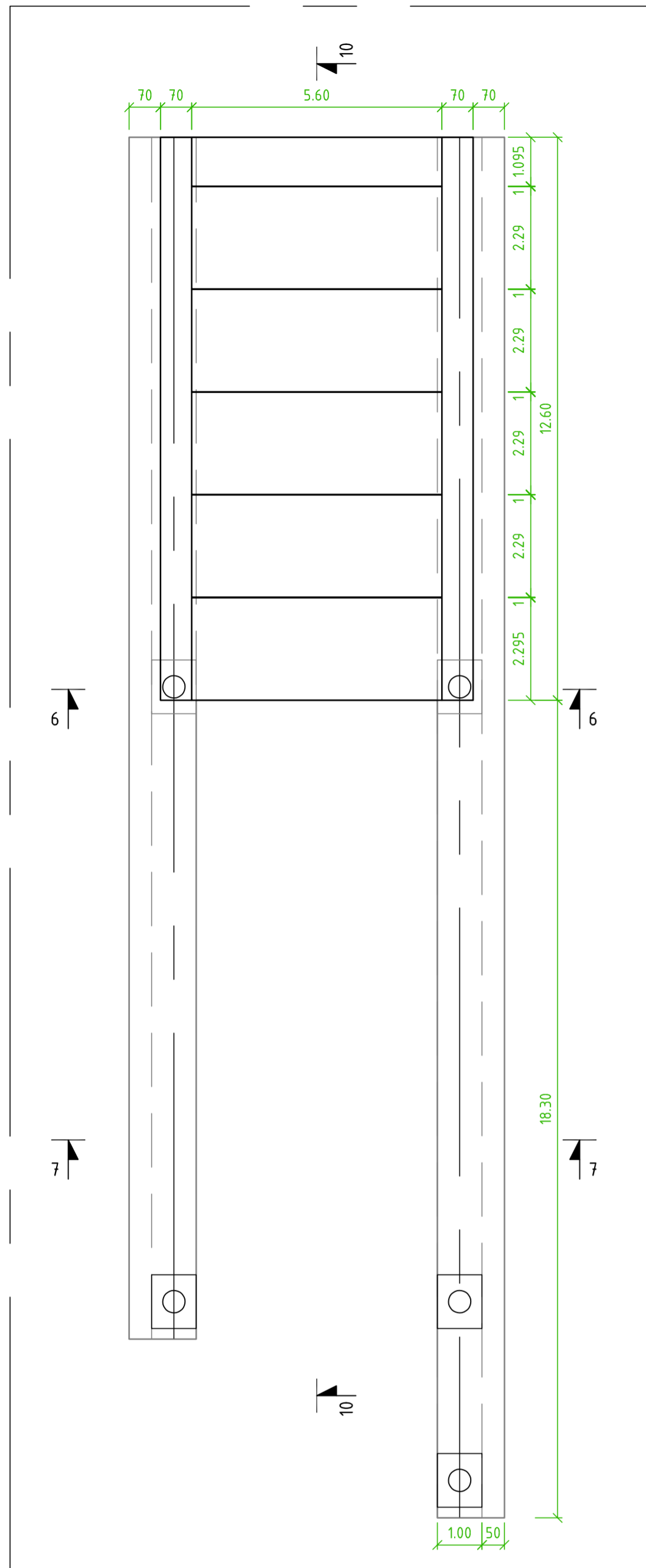
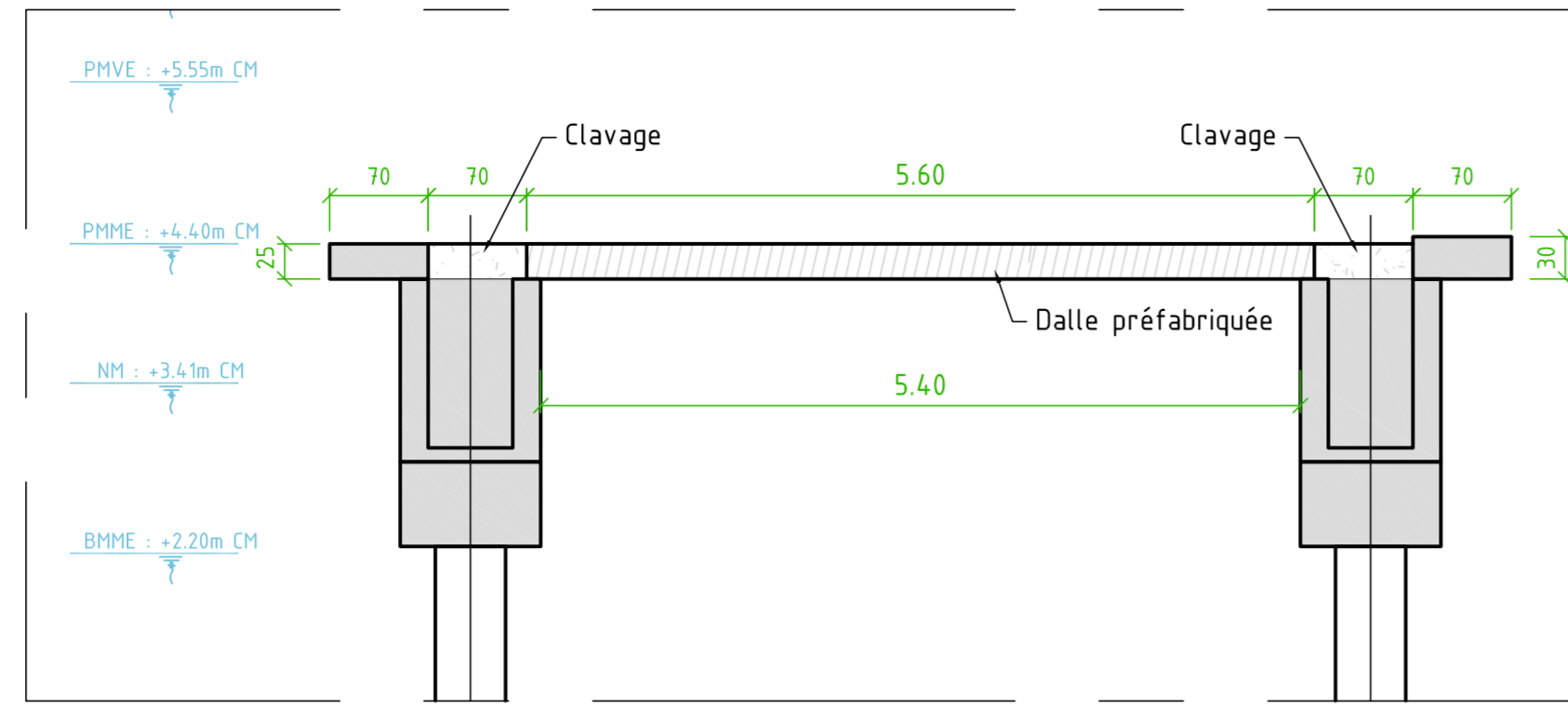


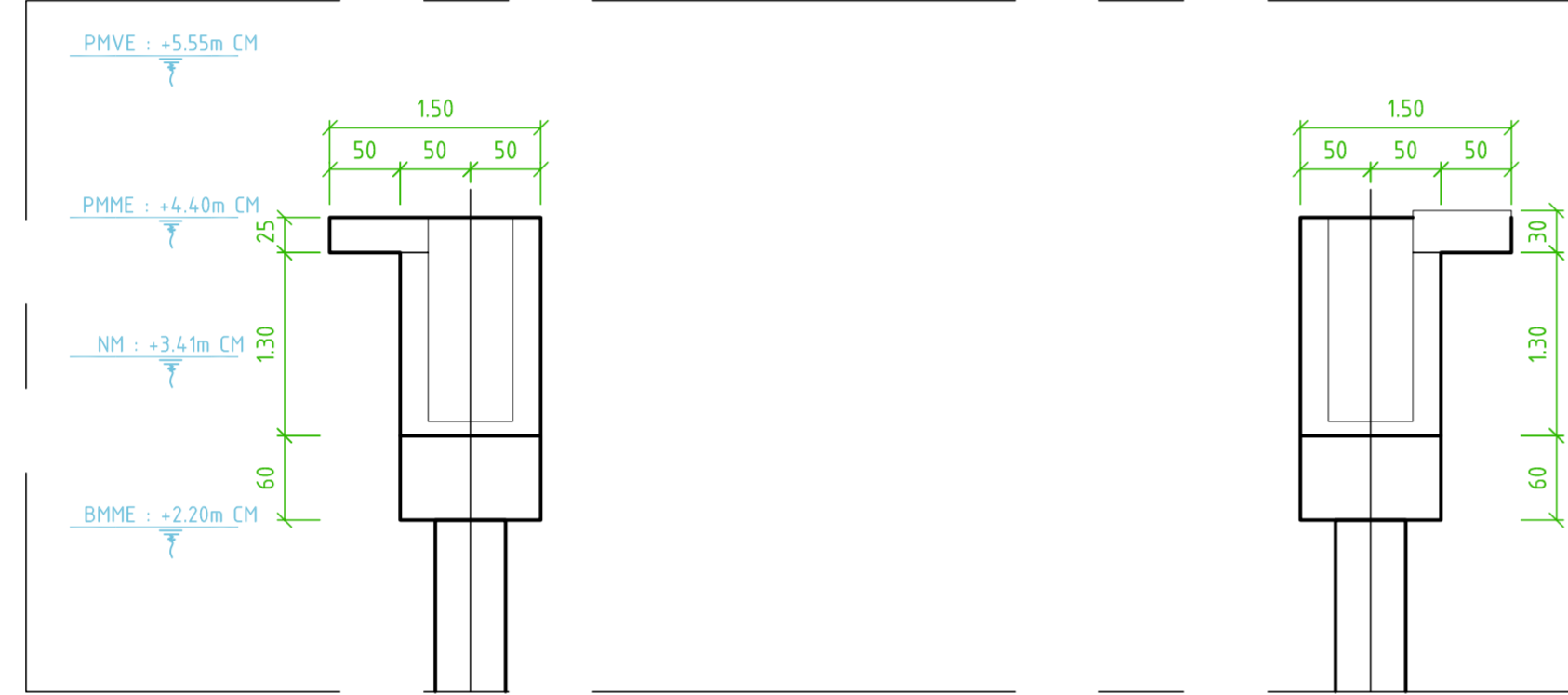
VUE EN PLAN
Echelle 1/100e



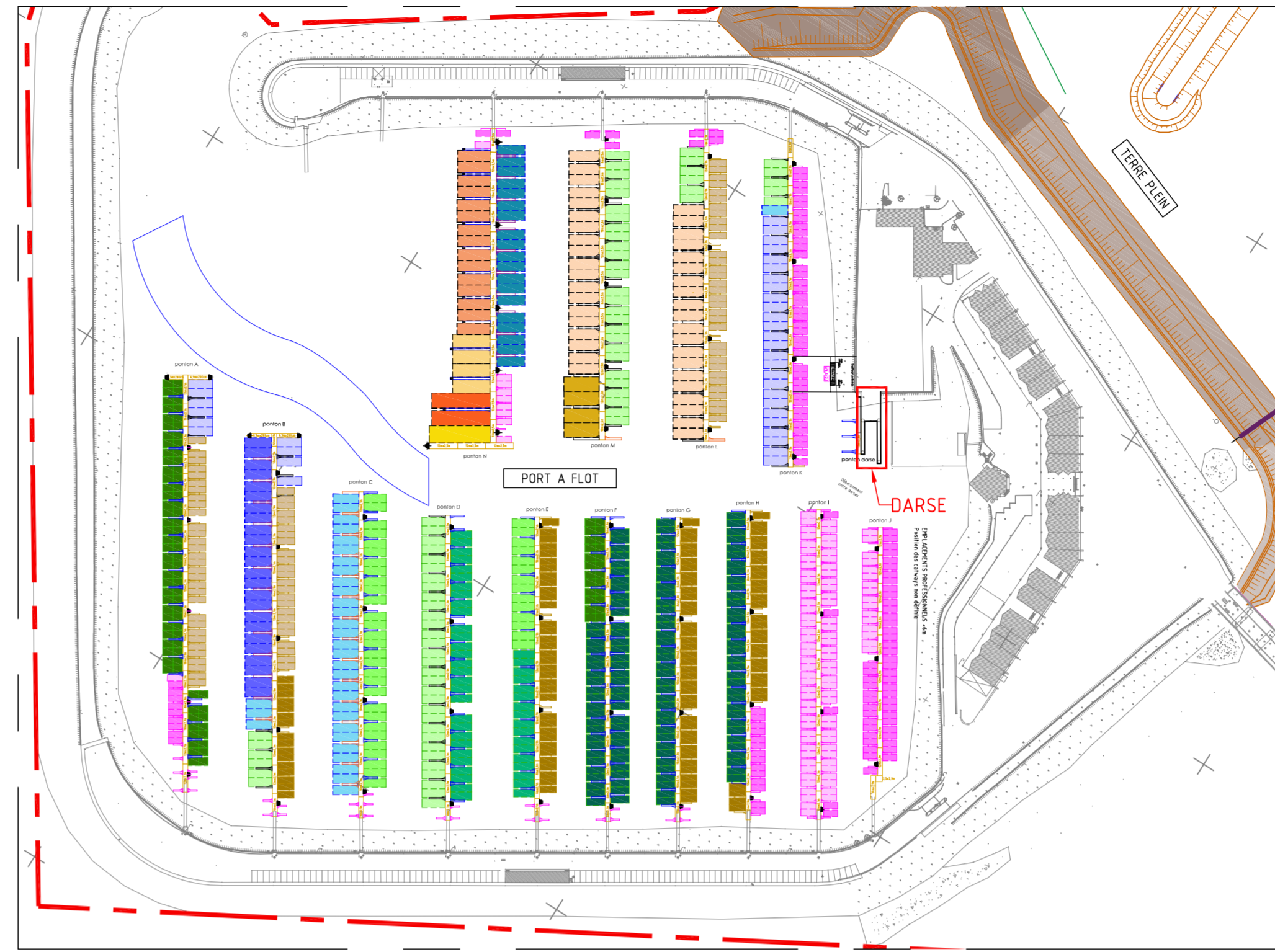
COUPE 7-7
Echelle 1/50e



COUPE 8-8
Echelle 1/50e

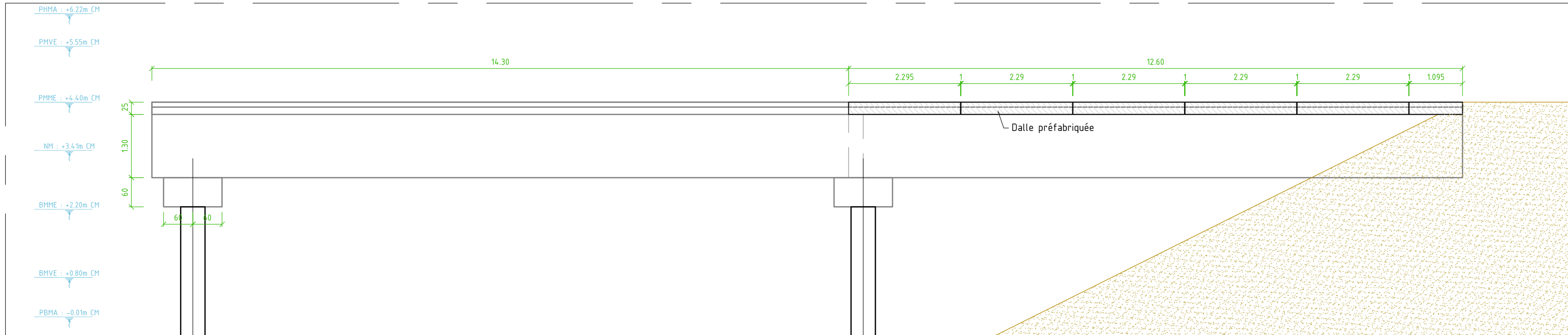


PLAN DE SITUATION
Echelle 1/2000e



±0.00m CM : -2.927m NGF

COUPE 10-10
Echelle 1/50e



SEM CEPP SOUS-TRAITANCE

Ville de **PORNICHET** **CHARIER** GÉNIE CIVIL Nantes **Fondouest** ÉLÉMENT TERRE

LEGENDRE ROUGERIE + TANGRAM **LOIRE - ATLANTIQUE NAUTISME** **creocean** Environnement & aménagement **sce** Aménagement & environnement

PORNICHET - 44

Marché de conception réalisation pour le réaménagement des ports de plaisance de Pornichet

CHARIER GÉNIE CIVIL Nantes Agence de NANTES 2 rue des Meuniers 44220 COUERON Tél : 02 40 86 44 77

www.charier.fr

PORT A FLOT
DARSE

Charier\Conception-réalisation CEP Pornichet - interne Charier - Inter

Indice	Date	Etabli	Vérfié	Validé	Suivi des modifications	Etat
A	25/07/2025	ELG	ALC	MC	1ère diffusion	
B	07/10/2025	ELG	ALC	MC	Mise à jour	

MODIFICATIONS

Echelle(s): Voir plan Format: 900x550 Folio: 1/1 Nivellement: COTE MARINE (CM) Sys. coord. Projection: RGF93-CC47

EMETTEUR	ENTRE	NUMERO INTERNE	DOCUMENT	PHASE D'ETUDE	THEME	N° DOCUMENT	INDICE	STATUT
CHA	NA	C	24009	PLA	PRO	CPT	0107	B PRO

Ce document est la propriété de CHARIER. Toute diffusion ou reproduction intégrale ou partielle faite sans l'autorisation préalable et écrite de CHARIER est interdite.