



**Légende**

- T - Axe de voie
- AZ** T - Numéro de parcelle
- ∩ T - Flèche de renvoi
- ∩ Z - Limite de commune
- P - Parcelle (contour pva)
- Z - Masque Département
- IGN - Vue aérienne (2020)





Les informations contenues sur les cartes ne sont pas contractuelles, elles ne peuvent en aucun cas engager la responsabilité de la collectivité.

## Légende


IGN - Vue aérienne (2020)

Z - Masque Département

 P - Parcelle (contour pva)

 Z - Limite de commune

 T - Flèche de renvoi

 T - Numéro de parcelle

T - Axe de voie

## Copyright

IGN - Vue aérienne (2020)

IGN

## 36 résultats sur la couche ~ Cadastre - P - Parcelle (contour pva)

N° Parcelle	Adresse Parcelle	Civilité Propriétaire	Nom Propriétaire	Prénom Propriétaire	Adresse Propriétaire	Commune Propriétaire	Surface DGI	Zone PLU/CC
39333 AV 216	LES QUARRES		COMMUNE DE MOIRAN S-EN-MONTAGNE		PL ROBERT MONNIER	MOIRANS-EN-MONTAGNE	33	1AUJ
39333 AP 159	NON CHAMPEY		COMMUNE DE MOIRAN S-EN-MONTAGNE		PL ROBERT MONNIER	MOIRANS-EN-MONTAGNE	51	1AUJ
39333 AP 143	NON CHAMPEY		COMMUNE DE MOIRAN S-EN-MONTAGNE		PL ROBERT MONNIER	MOIRANS-EN-MONTAGNE	3115	1AUJ
39333 AP 149	NON CHAMPEY		COMMUNE DE MOIRAN S-EN-MONTAGNE		PL ROBERT MONNIER	MOIRANS-EN-MONTAGNE	377	1AUJ
39333 AP 234	NON CHAMPEY		COMMUNE DE MOIRAN S-EN-MONTAGNE		PL ROBERT MONNIER	MOIRANS-EN-MONTAGNE	229	1AUJ
39333 AP 131	NON CHAMPEY		COMMUNE DE MOIRAN S-EN-MONTAGNE		PL ROBERT MONNIER	MOIRANS-EN-MONTAGNE	481	1AUJ
39333 AP 233	NON CHAMPEY		COMMUNE DE MOIRAN S-EN-MONTAGNE		PL ROBERT MONNIER	MOIRANS-EN-MONTAGNE	2100	1AUJ
39333 AP 235	NON CHAMPEY		COMMUNE DE MOIRAN S-EN-MONTAGNE		PL ROBERT MONNIER	MOIRANS-EN-MONTAGNE	1704	1AUJ
39333 AP 142	NON CHAMPEY		COMMUNE DE MOIRAN S-EN-MONTAGNE		PL ROBERT MONNIER	MOIRANS-EN-MONTAGNE	486	1AUJ
39333 AV 279	LES QUARRES		COMMUNAUTE DE COMMUNES JURA SUD		AV DE SAINT CLAUDE	MOIRANS-EN-MONTAGNE	3800	1AUJ

N° Parcelle	Adresse Parcelle	Civilité Propriétaire	Nom Propriétaire	Prénom Propriétaire	Adresse Propriétaire	Commune Propriétaire	Surface DGI	Zone PLU/CC
39333 AV 91	LES QUARRES		COMMUNAUTE DE COMMUNES JURA SUD		AV DE SAINT CLAUDE	MOIRANS-EN-MONTAGNE	2860	1AUY
39333 AP 236	NON CHAMPEY		COMMUNE DE MOIRANS-EN-MONTAGNE		PL ROBERT MONNIER	MOIRANS-EN-MONTAGNE	80	1AUY
39333 AV 102	LES QUARRES		COMMUNE DE MOIRANS-EN-MONTAGNE		PL ROBERT MONNIER	MOIRANS-EN-MONTAGNE	5160	1AUY
39333 AV 89	LES QUARRES		COMMUNAUTE DE COMMUNES JURA SUD		AV DE SAINT CLAUDE	MOIRANS-EN-MONTAGNE	14880	1AUY/N
39333 AV 204	LES QUARRES		CTRE COM ACTION SOC MOIRANS EN MONTA		AV DE SAINT CLAUDE	MOIRANS-EN-MONTAGNE	11997	1AUY
39333 AV 98	LES QUARRES	Monsieur	GAUTHIER	MICHEL	RUE CENSIER	PARIS	5470	N
39333 AV 87	LES QUARRES		COMMUNE DE MOIRANS-EN-MONTAGNE		PL ROBERT MONNIER	MOIRANS-EN-MONTAGNE	2460	1AUY
39333 AV 129	LES RATAUDES		COMMUNE DE MOIRANS-EN-MONTAGNE		PL ROBERT MONNIER	MOIRANS-EN-MONTAGNE	35420	N/1AUY
39333 AV 100	LES QUARRES		COMMUNE DE MOIRANS-EN-MONTAGNE		PL ROBERT MONNIER	MOIRANS-EN-MONTAGNE	1630	N
39333 AV 95	LES QUARRES		COMMUNE DE MOIRANS-EN-MONTAGNE		PL ROBERT MONNIER	MOIRANS-EN-MONTAGNE	6950	1AUY
39333 AP 156	NON CHAMPEY		COMMUNE DE MOIRANS-EN-MONTAGNE		PL ROBERT MONNIER	MOIRANS-EN-MONTAGNE	83	1AUY
39333 AP 240	NON CHAMPEY		COMMUNE DE MOIRANS-EN-MONTAGNE		PL ROBERT MONNIER	MOIRANS-EN-MONTAGNE	2680	1AUY

N° Parcelle	Adresse Parcelle	Civilité Propriétaire	Nom Propriétaire	Prénom Propriétaire	Adresse Propriétaire	Commune Propriétaire	Surface DGI	Zone PLU/CC
39333 AP 150	NON CHAMPEY		COMMUNE DE MOIRANS-EN-MONTAGNE		PL ROBERT MONNIER	MOIRANS-EN-MONTAGNE	1493	1AUY
39333 AP 146	NON CHAMPEY		COMMUNE DE MOIRANS-EN-MONTAGNE		PL ROBERT MONNIER	MOIRANS-EN-MONTAGNE	184	1AUY
39333 AV 90	LES QUARRES		COMMUNAUTE DE COMMUNES JURA SUD		AV DE SAINT CLAUDE	MOIRANS-EN-MONTAGNE	600	1AUY
39333 AV 212	LES QUARRES		COMMUNAUTE DE COMMUNES JURA SUD		AV DE SAINT CLAUDE	MOIRANS-EN-MONTAGNE	21629	1AUY
39333 AV 88	LES QUARRES		COMMUNAUTE DE COMMUNES JURA SUD		AV DE SAINT CLAUDE	MOIRANS-EN-MONTAGNE	2550	1AUY
39333 AV 209	LES QUARRES		COMMUNE DE MOIRANS-EN-MONTAGNE		PL ROBERT MONNIER	MOIRANS-EN-MONTAGNE	66	1AUY
39333 AP 154	NON CHAMPEY		COMMUNE DE MOIRANS-EN-MONTAGNE		PL ROBERT MONNIER	MOIRANS-EN-MONTAGNE	3272	1AUY
39333 AP 253	NON CHAMPEY		COMMUNE DE MOIRANS-EN-MONTAGNE		PL ROBERT MONNIER	MOIRANS-EN-MONTAGNE	155	1AUY
39333 AV 101	LES QUARRES	Monsieur	GAUTHIER	MICHEL	RUE CENSIER	PARIS	1830	N
39333 AV 131	LES RATAUDES		COMMUNE DE MOIRANS-EN-MONTAGNE		PL ROBERT MONNIER	MOIRANS-EN-MONTAGNE	3030	1AUY/N
39333 AV 92	LES QUARRES		CTRE COM ACTION SOC MOIRANS EN MONTA		AV DE SAINT CLAUDE	MOIRANS-EN-MONTAGNE	1420	1AUY
39333 AP 303	NON CHAMPEY		COMMUNAUTE DE COMMUNES JURA SUD		AV DE SAINT CLAUDE	MOIRANS-EN-MONTAGNE	1086	1AUY

N° Parcelle	Adresse Parcelle	Civilité Propriétaire	Nom Propriétaire	Prénom Propriétaire	Adresse Propriétaire	Commune Propriétaire	Surface DGI	Zone PLU/CC
39333 AV 214	LES QUARRES		COMMUNE DE MOIRAN S-EN-MONTAGNE		PL ROBERT MONNIER	MOIRANS-EN-MONTAGNE	13	1AUY
39333 AV 207	LES QUARRES		COMMUNE DE MOIRAN S-EN-MONTAGNE		PL ROBERT MONNIER	MOIRANS-EN-MONTAGNE	196	1AUY



## Commune de Moirans-en-Montagne (Département du Jura)

### Délibération du CCAS

Séance du 4 juillet 2023

N° 2023 / 001

Envoyé en préfecture le 10/07/2023

Reçu en préfecture le 10/07/2023

Publié le

Berger  
Levrault

ID : 039-213903339-20230704-DEL0407\_001\_23-DE

L'an deux mille vingt-trois, le 4 juillet à 18h30, le CCAS de la commune de MOIRANS-EN-MONTAGNE étant assemblé en session ordinaire, au lieu habituel de ses séances, après convocation légale le 28 juin 2023, sous la présidence de M. le Président Grégoire LONG ;

**Etaient présents** : Tous les membres en exercice, sauf

**Etaient excusés** : MOREL Marie-Christine, PITON Chantal, BOURGEOIS Catherine, MOREL Patrice, ANGONIN Céline

**Le secrétariat a été assuré par** : Eddy LUSSIANA

Nombre de Membres en exercice : 13	Votes pour : 9
Nombre de Membres présents : 9	Votes contre : 0
Nombre de suffrages exprimés : 9	Abstention : 0

**Objet** : **Terre d'Emeraude Communauté – Projet de ZAE Les Quarrés – Cession des parcelles du CCAS**

Dans le cadre de sa compétence développement économique, Terre d'Emeraude Communauté porte le projet d'aménager une nouvelle Zone d'Activités Economiques (ZAE) sur la Commune de Moirans-en-Montagne : les Quarrés.

Une partie des parcelles cadastrales concernées par le projet appartient au CCAS de Moirans-en-Montagne, à savoir :

- Section AV n°92 : 1 420 m<sup>2</sup>
  - Section AV n°204 (pour partie) : 10 520 m<sup>2</sup>
- TOTAL : 11 940 m<sup>2</sup>**

Considérant l'intérêt économique de la création de cette zone d'activité pour le territoire de Terre d'Emeraude Communauté et plus particulièrement pour la commune de Moirans-en-Montagne ;

Considérant que l'avis des Domaines a été sollicité en date du 4 juillet 2023 ;

**Le CCAS**, après en avoir délibéré

**DÉCIDE** :

- **De CEDER** à la communauté de communes Terre d'Emeraude Communauté les parcelles du CCAS situées au lieu-dit Les Quarrés à Moirans-en-Montagne à savoir :
    - o Section AV n°92 : 1 420 m<sup>2</sup>
    - o Section AV n°204 (pour partie) : 10 520 m<sup>2</sup>
- TOTAL : 11 940 m<sup>2</sup>**

Pour l'euro symbolique.

- **AUTORISE** M. le Président à signer l'acte notarié et toutes pièces à intervenir sur ce dossier.


Pour extrait certifié conforme,

Fait et délibéré.....

Le secrétaire de séance

Le Président

Grégoire LONG





**Délibération du Conseil Municipal**

**Séance du 10 juillet 2023**

**N° 2023 / 066**

L'an deux mille vingt-trois, le 10 juillet à 18h30, le Conseil Municipal de la commune de MOIRANS-EN-MONTAGNE étant assemblé en session ordinaire, au lieu habituel de ses séances, après convocation légale le 4 juillet 2023, sous la présidence de M. Le Maire Grégoire LONG ;

**Étaient présents :** Roseline BONDIVENNE, Benoit COLIN, Alain PITON, Emmanuel ANGININ, Eddy LUSSIANA, Rachel BOURGEOIS, Laurence MAS, Bahadir GUZEL, Marie-Christine MOREL, Lauriane DAVID, Didier BERREZ, Sandrine NICOD, Nathalie SAULNIER, Grégoire LONG, Jean-Michel PEUGET, David GEAY

**Excusés :** Pierre GRANDCLEMENT pouvoir à Grégoire LONG ; Serge LACROIX pouvoir à Laurence MAS ; Sophie CAPELLI pouvoir à Lauriane DAVID

**Le secrétariat a été assuré par :** Roseline BONDIVENNE

Nombre de Membres en exercice : 19	Votes pour : 19
Nombre de Membres présents : 16	Votes contre : 0
Nombre de suffrages exprimés : 19	Abstention : 0

**Objet : Terre d'Emeraude Communauté – Projet de ZAE Les Quarrés – Cession des parcelles communales**

Dans le cadre de sa compétence développement économique, Terre d'Emeraude Communauté porte le projet d'aménager une nouvelle Zone d'Activités Economiques (ZAE) sur la Commune de Moirans-en-Montagne : les Quarrés.

Une partie des parcelles cadastrales concernées par le projet appartient à la commune de Moirans-en-Montagne, à savoir :

- Section AP n°233 (pour partie) : 99 m<sup>2</sup>
- Section AP n°235 (pour partie) : 1 573 m<sup>2</sup>
- Section AP n°253 (pour partie) : 54 m<sup>2</sup>
- Section AP n°87 (pour partie) : 951 m<sup>2</sup>
- Section AV n°95 : 6 950 m<sup>2</sup>
- Section AV n°102 : 5 160 m<sup>2</sup>
- Section AV n°129 (pour partie) : 3 198 m<sup>2</sup>
- Section AV n°131 (pour partie) : 847 m<sup>2</sup>

**TOTAL : 18 832 m<sup>2</sup>**

Considérant l'intérêt économique de la création de cette zone d'activité pour le territoire de Terre d'Emeraude Communauté et plus particulièrement pour la commune de Moirans-en-Montagne ;

Considérant que l'avis des Domaines a été sollicité en date du 4 juillet 2023 ;

**LE CONSEIL MUNICIPAL**, après en avoir délibéré

**DÉCIDE :**

- **De CEDER** à la communauté de communes Terre d'Émeraude Communauté les parcelles communales situées au lieu-dit Les Quarrés à Moirans-en-Montagne à savoir :

- Section AP n°233 (pour partie) : 99 m<sup>2</sup>
- Section AP n°235 (pour partie) : 1 573 m<sup>2</sup>
- Section AP n°253 (pour partie) : 54 m<sup>2</sup>
- Section AP n°87 (pour partie) : 951 m<sup>2</sup>

---

- Section AV n°95 : 6 950 m<sup>2</sup>
- Section AV n°102 : 5 160 m<sup>2</sup>
- Section AV n°129 (pour partie) : 3 198 m<sup>2</sup>
- Section AV n°131 (pour partie) : 847 m<sup>2</sup>

**TOTAL : 18 832 m<sup>2</sup>**

Pour l'euro symbolique.

- **AUTORISE** M. le Maire à signer l'acte notarié et toutes pièces à intervenir sur ce dossier.

Pour extrait certifié conforme,


Fait et délibéré.....

Le secrétaire de séance  
Roseline BONDIVENNE

Pour le Maire  
Grégoire LONG



**- TERRE D'ÉMERAUDE COMMUNAUTÉ -**  
CONSEIL COMMUNAUTAIRE  
DÉLIBÉRATION N°109/2023

Envoyé en préfecture le 22/09/2023  
Reçu en préfecture le 22/09/2023  
Publié le   
ID : 039-200090579-20230920-D\_2023\_109-DE

SÉANCE DU 20 SEPTEMBRE 2023

Nombre de Conseillers

En exercice : 116  
Titulaires présents : 79  
Suppléants présents : 4  
Pouvoirs : 13

Date de convocation :

14/09/2023

Date d'affichage :

25/09/2023

Votants :	96	Pour :	96	Contre :	0	Abstentions :	0
-----------	----	--------	----	----------	---	---------------	---

L'an deux mille vingt-trois, le vingt septembre, à dix-huit heures trente, le Conseil Communautaire, régulièrement convoqué, s'est réuni en session ordinaire à la salle François TRUFFAUT de Moirans en Montagne, sous la présidence de Monsieur PROST Philippe.

**Délégués titulaires présents :**

ANDREY Patrick ; BAILLY Hervé ; BAUDIER Stéphanie ; BELLAT Stéphane ; BENIER ROLLET Claude ; BENOIT Jérôme ; BLASER Michel ; BOILLETOT Jean-Marc ; BOISSON Jean Pierre ; BONDIER Jean-Robert ; BONIN Robert ; BOURGEOIS Rachel ; BOURGEOIS Josette ; BOZON Fabienne ; BUCHOT Jean-Yves ; BUNOD Remy ; CALLAND Jacques ; CAPELLI Sophie ; CASSABOIS Yannick ; CATILAZ Christophe ; CATTET Jean-Luc ; CHATOT Patrick ; CLOSCAVET Marie-Claire ; COLIN Gwenaël ; CORAZZINI Sylvie ; DALLOZ Jean-Charles ; DAVID Lauriane ; DELORME Carole ; DEPARIS-VINCENT Christelle ; DUBOCAGE Françoise ; DUFOUR Christiane ; DUTHION Jean-Paul ; ETCHEGARAY Josiane ; FAGUET Jean-Jacques ; FAVIER Jean-Louis ; GAMBÉY Olivier ; GERMAIN Christophe ; GIROD Franck ; GRAS Françoise ; GUERIN Jean Luc ; GUILLOT Evelyne ; HOTZ Richard ; HUGONNET Franck ; HUGUES Guy ; JACQUEMIN Pierre ; JOURNEAUX Cyrille ; LANIS Yves ; LAVRY Dominique ; LONG Grégoire ; LUSSIANA Eddy ; MAILLARD Jean-Claude ; MILLET Jacqueline ; MILLET Michel ; MOREL Denis ; MOREL-BAILLY Hélène ; NEVERS Jean-Claude ; PAIN Michel ; PARIS Robert ; PERRIN Alexandre ; PIETRIGA Guy ; POURCELOT Anaïs ; PRELY Fabrice ; PROST Philippe ; RAVIER Pascal ; REBREYEND COLIN Micheline ; RETORD Dominique ; REVOL Hervé ; REYDELLET DELORME Emmanuelle ; ROUX Nathalie ; ROZEK Evelyne ; RUDE Bernard ; SCHAEFFER Catherine ; SERVIGNAT Odette ; STEYAERT Frank ; TISSOT Isabelle ; VACELET Jean-Marie ; VENNÉRI PARE Sandra ; VIAL Jacques ; VUITTON Antoine.

**Délégués suppléants présents :** DOUVRES Jacques ; GIBOZ Brigitte ; JULLEROT Pascal ; RIQUOIS Jean-Pierre.

**Excusés ayant donné pouvoir :** BAILLY Thierry à DEPARIS-VINCENT Christelle ; BAILLY Jacques à MOREL BAILLY Hélène ; BANDERIER Dominique à MILLET Michel ; BELPERRON Pierre-Rémy à BOZON Fabienne ; BRUNET Hervé à DUBOCAGE Françoise ; CHAMOUTON Patrick à VUITTON Antoine ; GAUTHIER PACOUD Sandrine à BUCHOT Jean-Yves ; GEAY David à LONG Grégoire ; GROSDIDIER Jean Charles à DALLOZ Jean-Charles ; JAILLET Bernard à SERVIGNAT Odette ; HALBOURG Bertrand à PARIS Robert ; LACROIX Serge à BONDIER Jean-Robert ; RASSAU Jean-Noël à RUDE Bernard.

**Excusés :** AYMONIER Gaëtan ; CAILLON Gérard représenté par RIQUOIS Jean-Pierre ; DEVAUX Catherine ; LANCELOT Catherine représentée par GIBOZ Brigitte ; LARUADE Laurent représenté par JULLEROT Pascal ; MARQUES Patrick ; VILLESSECHE Anne représentée par DOUVRES Jacques.

**Absents :** ARTIGUES Damien ; BARIOD Denis ; BIN Richard ; BOISSON Laurence ; BRIDE Frédéric ; CIOE Bruno ; DE MERONA Bernard ; DUFOUR Anne ; DUMONT GIRARD Philippe ; FATON Patrice ; GROS-FUAND Florence ; LAMARD Philippe ; MOREL Alain ; MORISSEAU Gilles ; PAGET Jean-Marie ; PANISSET Marilyne ; THOMAS Rémi.

**Secrétaire de séance :** BOZON Fabienne.

**Objet : ZAE LES QUARRES – Acquisition de parcelles communales**

Rapporteur : LONG Grégoire

**Le RAPPORTEUR,**

## EXPOSE

Terre d'Emeraude Communauté, dans le cadre de sa compétence développement économique, travaille à l'extension de Zones d'Activités Economiques (ZAE) notamment sur la Commune de Moirans-en-Montagne, grâce au projet de la ZAE Les Quarrés.

La ZAE actuelle ne dispose plus d'emplacements disponibles. Au vu de la demande des porteurs de projets, Terre d'Emeraude souhaite réaliser une extension de la ZAE d'une surface d'environ 6 hectares. N'étant pas propriétaire de la totalité des parcelles concernées par le projet, la Communauté de communes doit acquérir les parcelles appartenant à la Commune de Moirans-en-Montagne et au CCAS de la Commune. Les deux instances ont délibéré en faveur de cette vente lors de leurs séances respectives du 10 juillet et du 4 juillet 2023.

S'agissant d'un projet d'intérêt communautaire et public, la Commune et le CCAS de la Commune ont délibéré afin de vendre l'ensemble de leurs parcelles concernées par le projet à l'euro symbolique.

La liste des parcelles concernées est la suivante :

- CCAS : parcelles cadastrées AV n° 92 et n°204, représentant au total une superficie de 11 940 m<sup>2</sup>
- Commune de Moirans-en-Montagne : parcelles cadastrées AP n° 233, n°235, n°253, n°87 et cadastrées AV n°95, n°10, n°129 et n°131 représentant au total une superficie de 18 832 m<sup>2</sup>

**Le BUREAU COMMUNAUTAIRE**, dans sa séance du 12 septembre 2023 a émis un avis favorable,

**Le CONSEIL COMMUNAUTAIRE**, après avoir entendu cet exposé et avoir délibéré,

## DÉCIDE

**D'ACQUERIR** les parcelles précédentes appartenant à la Commune de Moirans-en-Montagne et à son CCAS concernées par le projet pour un montant d'1 euro pour la Commune et 1 euro pour le CCAS

**DE CHARGER Monsieur le Président** ou un de ses représentants de signer l'ensemble des pièces nécessaires à la mise en œuvre de cette décision.

**DE DESIGNER** l'étude de Maitre Klein-Maire pour la rédaction des actes notariés.

**DE DIRE** que les crédits sont inscrits au budget 2023

Fait et délibéré les jour, mois et an susdits.  
Ont signé au registre des délibérations les  
membres présents.

Pour extrait conforme,

  
Le Président 