

MARRAUD INGENIERIE

MARRAUD INGENIERIE
SUD
4, rue Pierre Mendès France
BP 60
47552 BOE
Tel : 05 53 48 20 00
Fax : 05 53 48 55 96

MARRAUD INGENIERIE
SUD EST
Parc de l'Escapade
203 Av Paul Jullien RN7
13100 LE THOLONET
Tel : 05 53 48 20 00
Fax : 04 42 38 21 44

MARRAUD INGENIERIE
OUEST
Espace Performance
La Fleuriaye - Bât A Porte 16
11 Bd Ampère BP20764
44481 CARQUEFOU
Tel : 02 28 23 68 00
Fax : 02 40 49 32 46

E-Mail dessin@marraud.com
www.groupe-marraud.com
siren :388 200 487 RCS AGEN

MARRAUD ARCHITECTURE
"Payrol" route d'Auch
BP 60
47552 BOE
Tel : 05 53 48 20 00
Fax : 05 53 48 55 96
siren : 501 493 035
N° d'inscription à l'ordre: S12 229

MAITRE D'OUVRAGE

REDEN INVESTMENTS FRANCE
ZAC DES CHAMPS DE LESCAZE
47310 ROQUEFORT

OPERATION

Création d'une Centrale Agrivoltaïque au sol

LIEU

LIEUDIT : " Barbarane " et " Nauze "
82600 - SAINT SARDOS

MARRAUD ARCHITECTURE
4, rue Pierre Mendès France
BP 60 - 47552 BOE

Tél. : 05 53 48 20 00
Siren : 388 200 487

Ce document est notre propriété et ne peut être ni reproduit ni communiqué à des tiers sans notre autorisation écrite. Aucune cote ne doit être prise à l'échelle du plan.

Géomètre Bureau de contrôle

PANGÉO CONSEIL
L'énergie de la juste mesure
www.pangeo-conseil.fr
Guillaume BALSAC
Géomètre-Expert Salarie ESGT
24, Bd Edouard Lacombe - 47031 AGEN CEDEX
Tél : 05 53 66 31 52 - Fax : 05 53 68 30 26
Adresse mail : agen@pangeo-conseil.fr

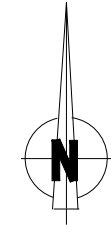
S.S.I S.P.S

Structure BA Froid

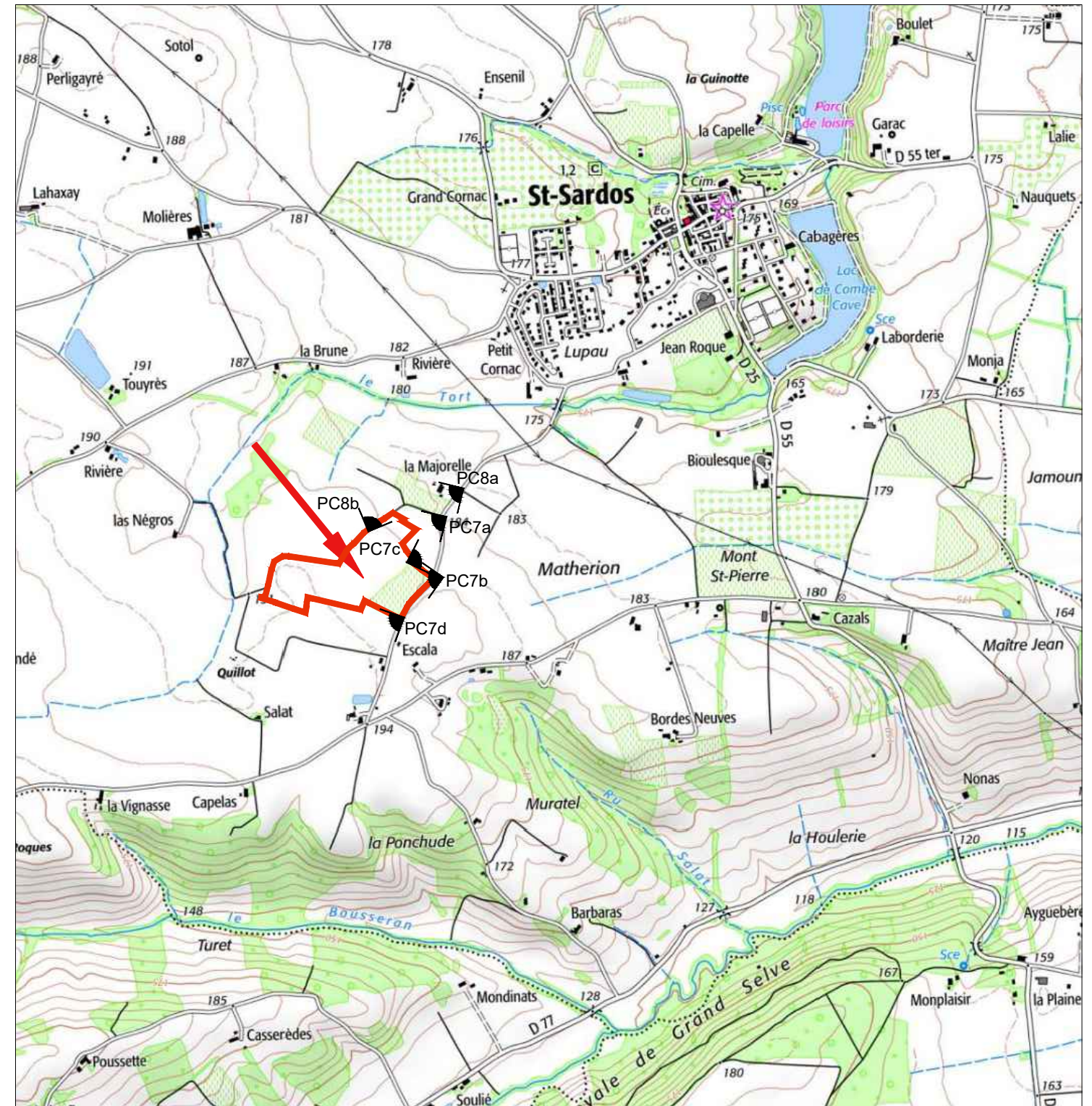
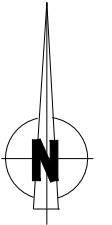
Courants Fort Courants Faibles

Fluides V.R.D

INDICE	DATE	OBSERVATIONS + MODIFICATIONS	PAR
A			
B			
C			
D			
E			
F			
G			
H			
I			
J			
		Dossier de demande de PERMIS DE CONSTRUIRE	n° pièce administrative: PC
DESSINATEUR		A.MANDILE	1ère émission : 22-04-2024
APPROUVE PAR		chargé d'affaire --	Echelle : 1/20000ème 1/2500ème
		chef de projet --	
		Plan de Situation Extrait de Plan cadastral	N° de plan: PC1



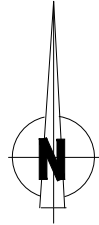
EMPRISE FONCIERE



DIRECTION GÉNÉRALE DES
FINANCES PUBLIQUES

EXTRAIT DU PLAN CADASTRAL

EMPRISE FONCIERE



Département :
TARN ET GARONNE

Commune :
SAINT-SARDOS

Section : C
Feuille : 000 C 02

Échelle d'origine : 1/2500
Échelle d'édition : 1/2500

Date d'édition : 26/10/2023
(fuseau horaire de Paris)

Coordonnées en projection : RGF93CC44

Le plan visualisé sur cet extrait est géré par le
centre des impôts foncier suivant :
MONTAUBAN
30 avenue du Danemark BP 630 82017
82017 MONTAUBAN
tél. 05 63 21 57 77 -fax 05 63 21 57 02
ptgc.820<;montauban@dgfip.finances.gouv.fr

Cet extrait de plan vous est délivré par :

cadastre.gouv.fr
©2017 Ministère de l'Action et des Comptes
publics

