















Elaboration du Plan Local d'Urbanisme Intercommunal
Phase 10 – Révision du Zonage d'assainissement
Commune de LESSARD-EN-BRESSE

Légende :

	Zone d'assainissement collectif existant		Zone d'assainissement collectif futur
	Réseau Eaux Pluviales		Réseau enterré (collecteur)
	Réseau enterré (fossé, caniveau...)		Réseau Eaux usées
	Réseau séparatif		Zone de limitation d'imperméabilisation
	Conduite de renforcement		Zone de gestion des eaux pluviales
	Réseau tunnels		Station d'épuration
	Poste de relèvement		
	Station d'épuration		

E	07/05/2024	Modification suite enquête publique	PJS	PJS
D	12/10/2023	Dernière modification avant enquête publique	PJS	PJS
C	22/04/2022	Modifications suite réunion commune 21/04/2022 - Validé le 01/07/2022	PJS	PJS
B	25/03/2022	Version originale	PJS	PJS
A				
Index	Date	Objet	Réalisation	

Echelle 1 / 10000

Designation de la pièce
Annexe du PLU



Extrait secteur assainissement collectif
Echelle 1/15000

