







I1 : Servitudes relatives à la maîtrise de l'urbanisation autour des canalisations de transport de gaz, d'hydrocarbures ou de produits chimiques
 GRT-gaz
 Conduite Trapil ODC : tracé approximatif, pour plus de détails voir cartes communales fournies par la DREAL

I3 : Servitudes relatives à l'établissement des canalisations de transport de gaz, d'hydrocarbures ou de produits chimiques
 Conduite GRT-gaz
 Conduite Trapil ODC : tracé approximatif, pour plus de détails voir cartes communales fournies par la DREAL

I4 : servitudes relatives à l'établissement des lignes électriques
 I4 : Lignes électriques (cette servitude s'applique au réseau de distribution bien que non reporté au plan)

T5 : aéroport de Tournus-Cuisery
 T5 : servitudes aéronautiques de dégagement et de balisage

