



Communauté de communes Terres de Bresse



Mai 2024



# Élaboration du PLUi

5b - Cahier des Emplacements Réservés – Approbation

CC Terres de Bresse



**MOSAÏQUE**  
**ENVIRONNEMENT**  
Conseil & Expertise

[mosaique-environnement.com](http://mosaique-environnement.com)

**Rédaction** : Etienne POULACHON

**Cartographie** : Etienne POULACHON

**Photo de couverture** : Mosaïque Environnement©



Agence Mosaïque Environnement

111 rue du 1er Mars 1943 - 69100 Villeurbanne tél. 04.78.03.18.18 - fax 04.78.03.71.51

agence@mosaique-environnement.com - www.mosaique-environnement.com

SCOP à capital variable – RCS 418 353 439 LYON

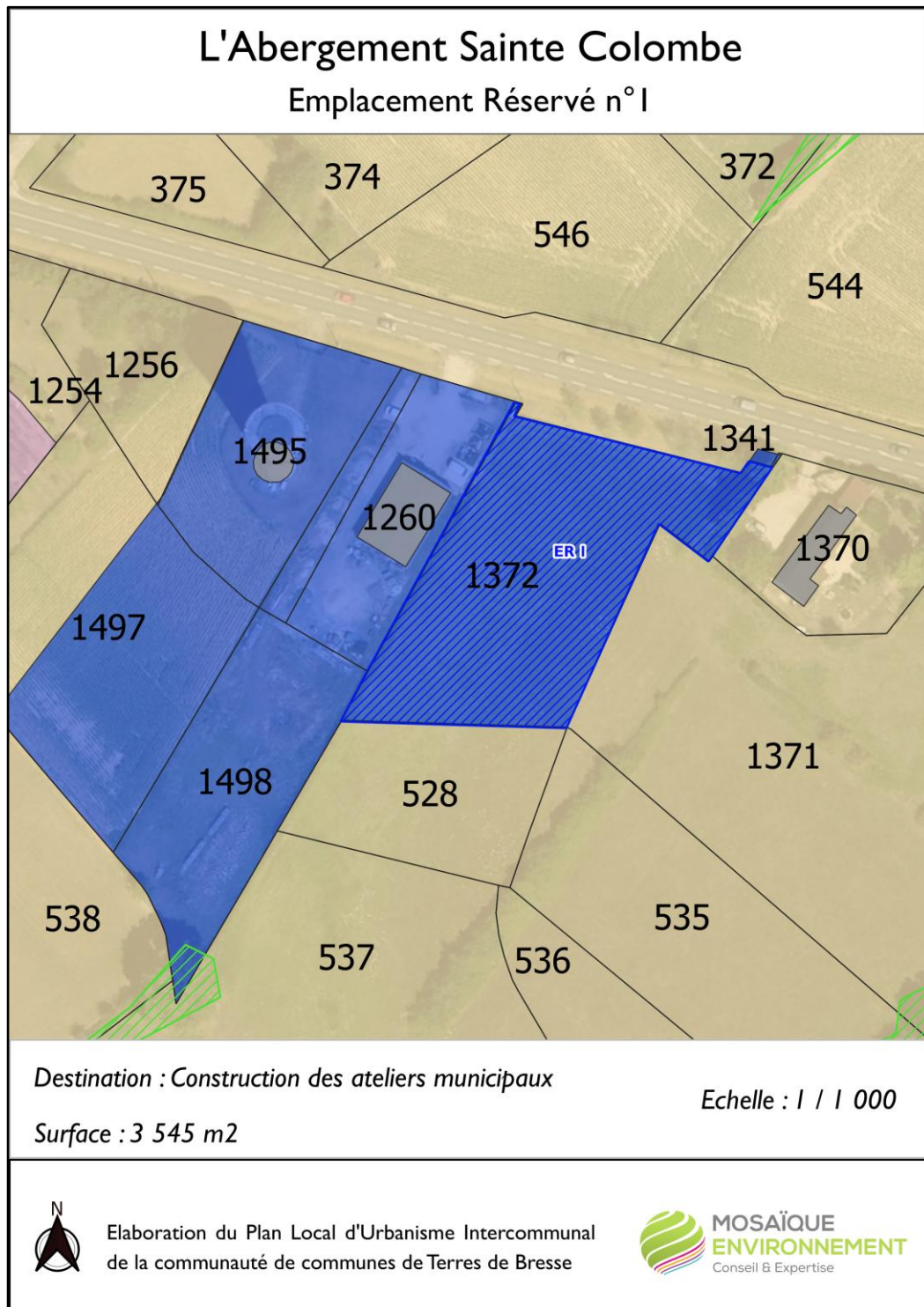
# SOMMAIRE

1. COMMUNE DE L'ABERGEMENT SAINTE COLOMBE.....	3
2. COMMUNE DE BANTANGES .....	4
3. COMMUNE DE BRIENNE.....	5
4. COMMUNE DE CUISERY .....	6
5. COMMUNE DE LA FRETTE .....	15
6. COMMUNE DE LA GENETE .....	16
7. COMMUNE DE HUILLY SUR SEILLE .....	18
8. COMMUNE DE JOUVENÇON.....	20
9. COMMUNE DE LESSARD EN BRESSE.....	25
10. COMMUNE DE LOISY.....	26
11. COMMUNE DE OUROUX SUR SAONE .....	29
12. COMMUNE DE RANCY .....	46
13. COMMUNE DE ROMENAY .....	47
14. COMMUNE DE SAINT CHRISTOPHE EN BRESSE.....	52
15. COMMUNE DE SAINT GERMAIN DU PLAIN.....	55
16. COMMUNE DE SIMANDRE.....	65
17. COMMUNE DE TRONCHY .....	66



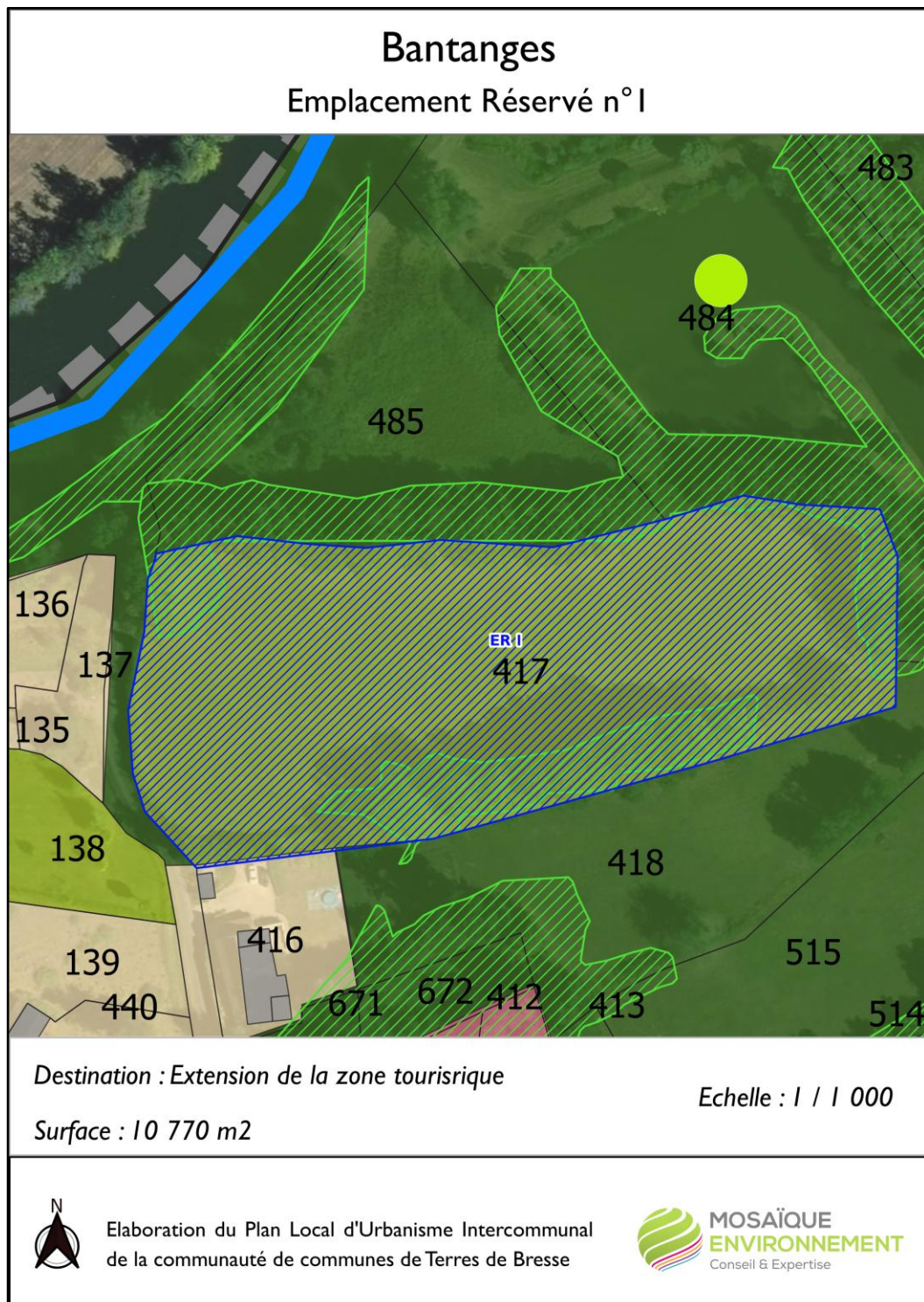
## 1. COMMUNE DE L'ABERGEMENT SAINTE COLOMBE

Repérage	Adresse Lieu-dit	Référence cadastrale	Objet	Bénéficiaire	Surface
ER I	Route de Chalon	D 1372	Construction des ateliers municipaux	Commune	3 545 m <sup>2</sup>



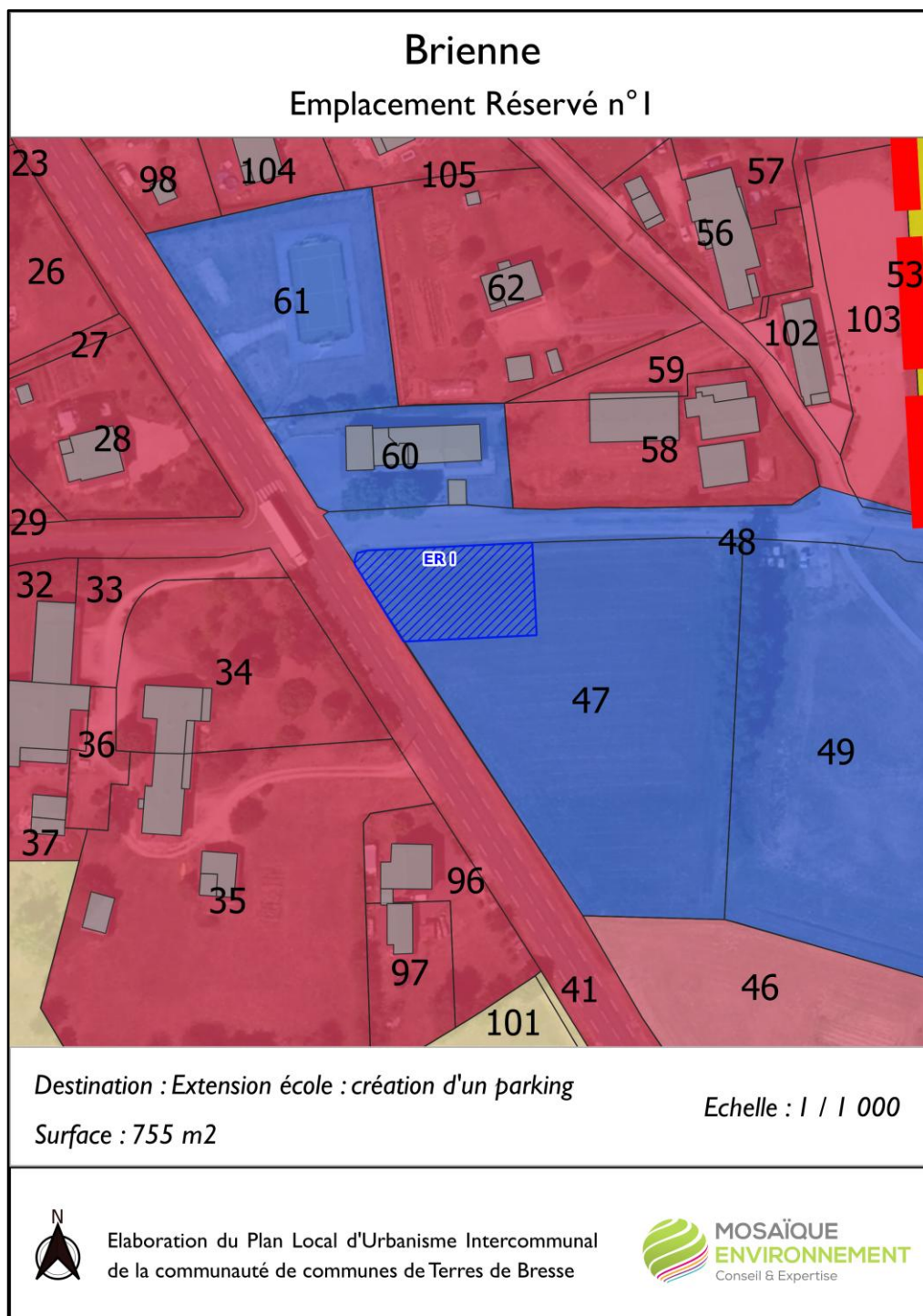
## 2. COMMUNE DE BANTANGES

Repérage	Adresse Lieu-dit	Référence cadastrale	Objet	Bénéficiaire	Surface
ER I	Chemin de la Benoite	B 417	Extension zone touristique	Commune	10 770 m <sup>2</sup>



### 3. COMMUNE DE BRIENNE

Repérage	Adresse Lieu-dit	Référence cadastrale	Objet	Bénéficiaire	Surface
ER I	VC n°4 – Rue de la Platière	AA 47	Extension école : Création d'un parking	Commune	755 m <sup>2</sup>



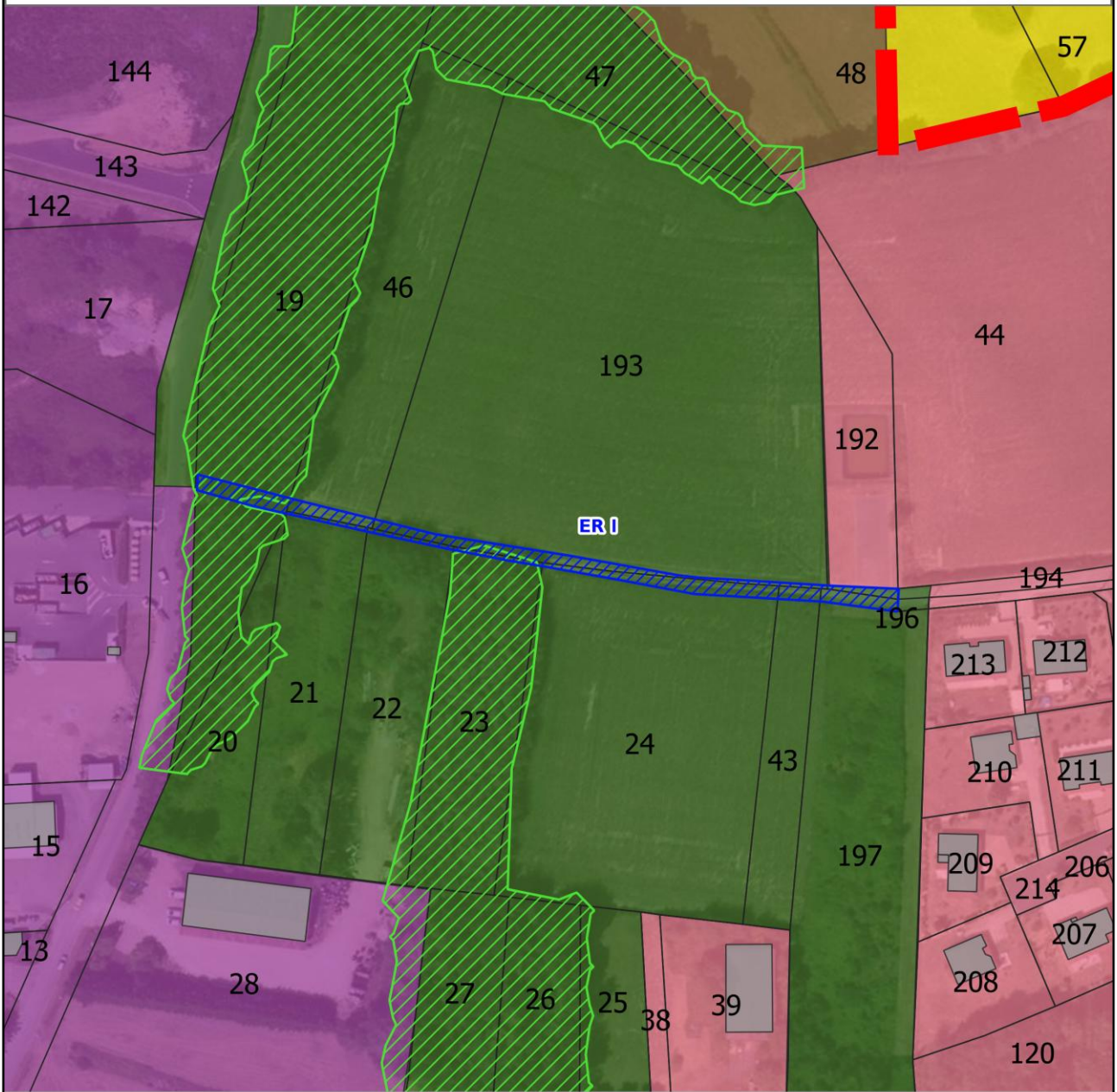
## 4. COMMUNE DE CUISERY

Repérage	Adresse Lieu-dit	Référence cadastrale	Objet	Bénéficiaire	Surface
ER 1	Chemin du Port	AV 19(p), AV 46(p), AV 193(p)	Création de voirie	Commune	906 m <sup>2</sup> Largeur : 5m
ER 2	Route de Bourg en Bresse	AH 1(p), AH 149(p)	Chemin piétonnier	Commune	160 m <sup>2</sup> Largeur : 2m
ER 3	Pré de Charvet	AD 19	Extension du camping	Commune	14 103 m <sup>2</sup>
ER 4	Champ de la Fouge	AO 1(p), AO 2(p)	Élargissement de voirie	Commune	270 m <sup>2</sup> Largeur : 8m
ER 5	L'Arquebuse	AI 136, AI 137	Extension des équipements scolaires	Commune	1254 m <sup>2</sup>
ER 6	L'Echaunay	AC 105, AC 157, AC 158, AC133, AA 80, AA 81, AA 82, B559, B560, AA66, AA60, AA30	Aménagement d'une liaison douce en continuité de l'ancienne voie ferrée	Commune	13 570 m <sup>2</sup> Largeur : Emprise de l'ancienne voie ferrée
ER 7	Le Sochet	AK 68(p)	Aménagement d'une liaison douce	Commune	195 m <sup>2</sup> Largeur : 4m



# Cuisery

## Emplacement Réservé n°1



Destination : Création de voirie

Surface : 906 m<sup>2</sup>

Echelle : 1 / 1 500



Elaboration du Plan Local d'Urbanisme Intercommunal  
de la communauté de communes de Terres de Bresse



# Cuisery

## Emplacement Réservé n°2



Destination : Création d'un cheminement piéton

Surface : 160 m<sup>2</sup>

Echelle : 1 / 1 000

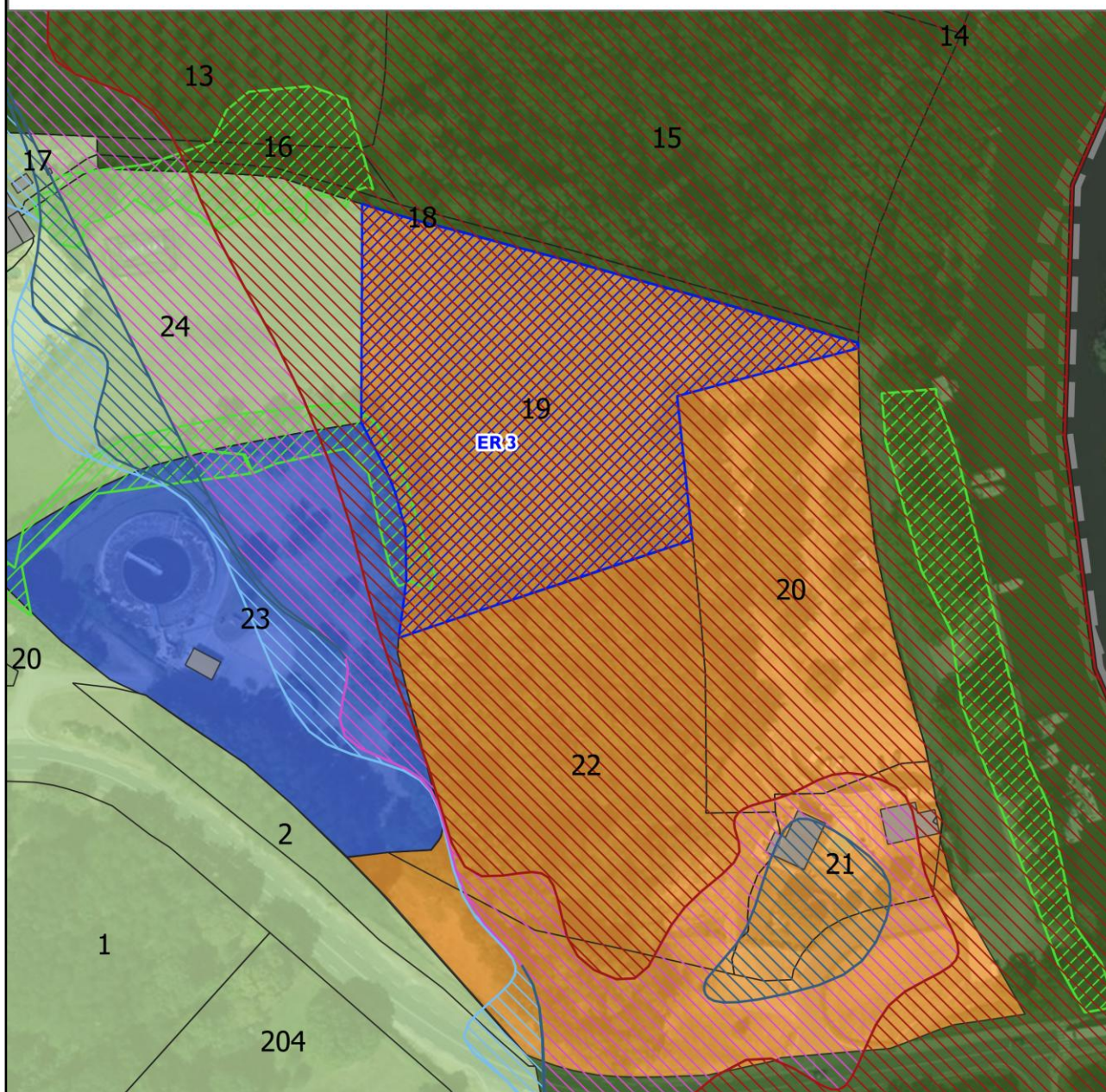


Elaboration du Plan Local d'Urbanisme Intercommunal  
de la communauté de communes de Terres de Bresse



# Cuisery

## Emplacement Réservé n°3



Destination : Extension du camping

Echelle : 1 / 1 500

Surface : 14 103 m<sup>2</sup>

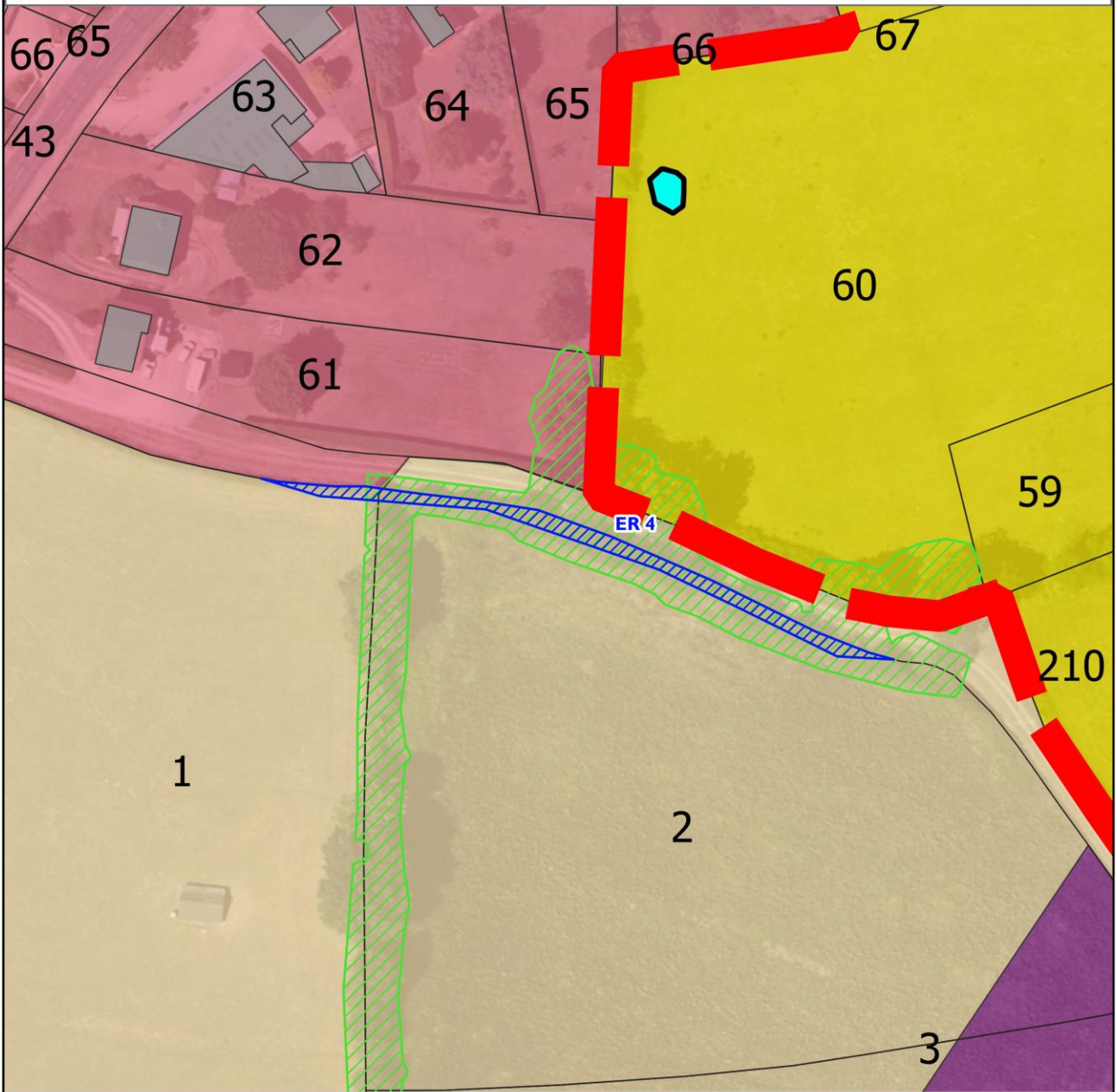


Elaboration du Plan Local d'Urbanisme Intercommunal  
de la communauté de communes de Terres de Bresse



# Cuisery

## Emplacement Réservé n°4



Destination : Elargissement de voirie

Surface : 270 m<sup>2</sup>

Echelle : 1 / 1 000

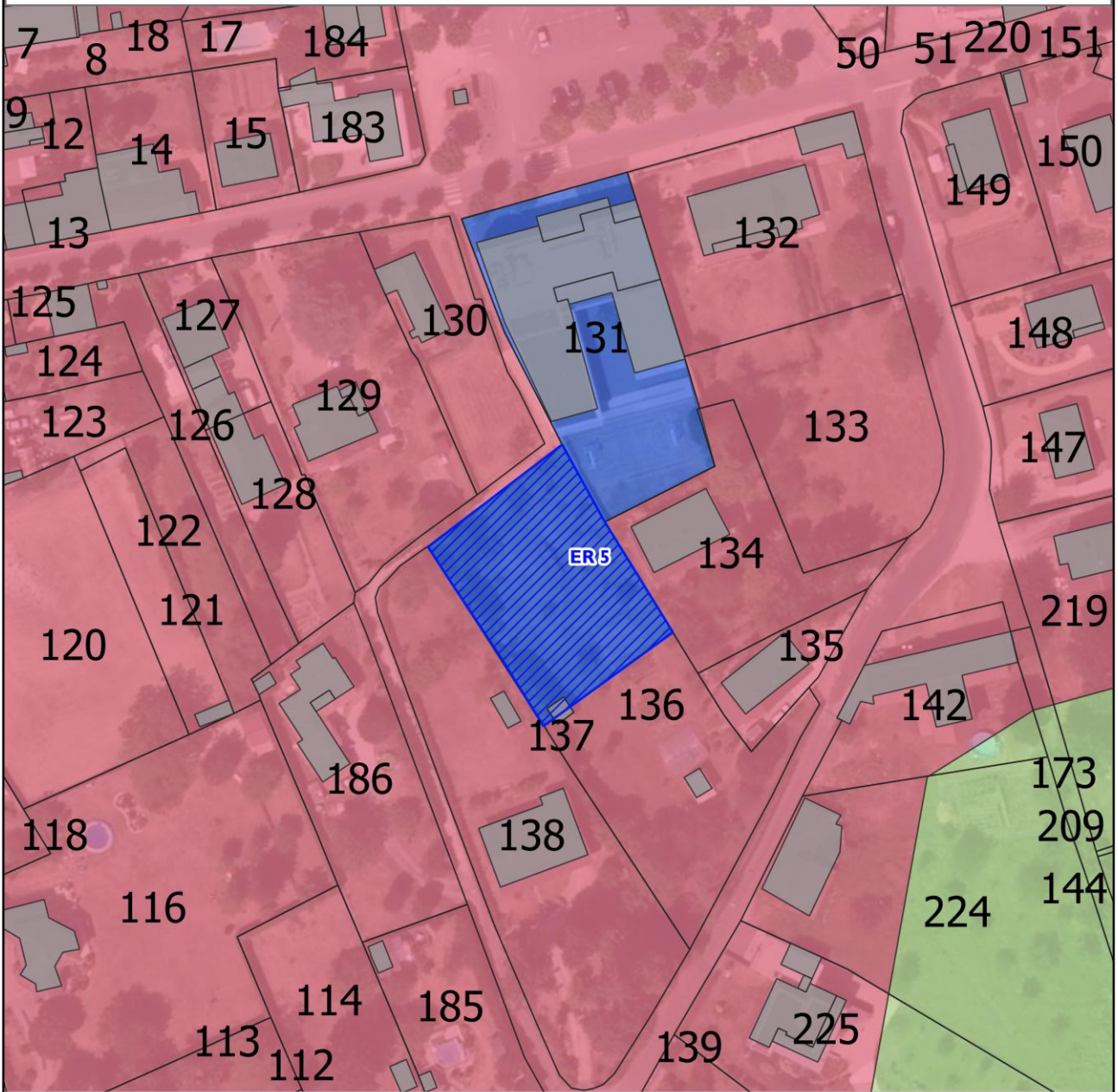


Elaboration du Plan Local d'Urbanisme Intercommunal  
de la communauté de communes de Terres de Bresse



# Cuisery

## Emplacement Réservé n°5



Destination : *Elargissement des équipements scolaires*

Surface : *1 254 m<sup>2</sup>*

Echelle : *1 / 1 000*

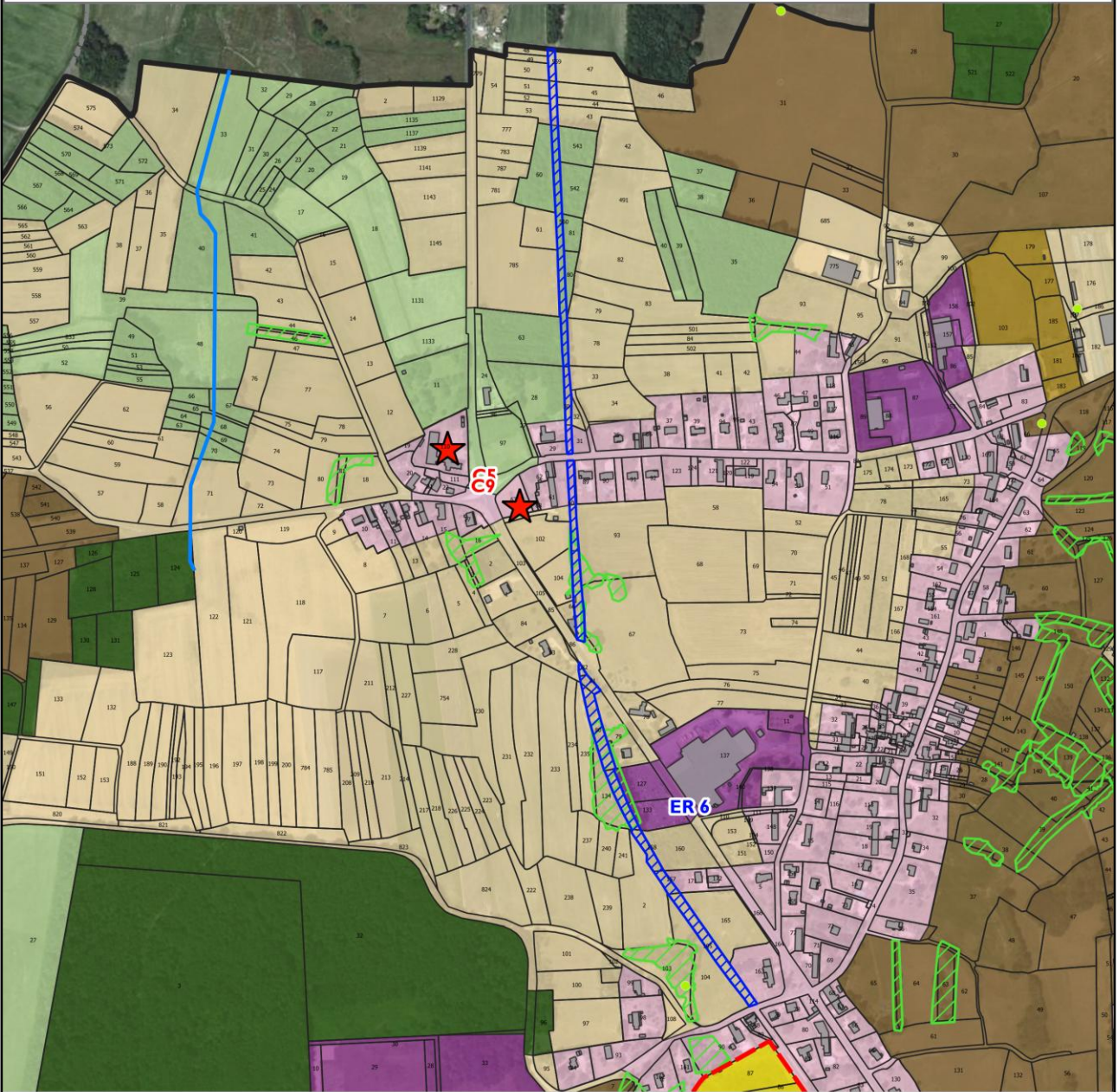


Elaboration du Plan Local d'Urbanisme Intercommunal  
de la communauté de communes de Terres de Bresse



# Cuisery

## Emplacement Réservé n°6



Destination : Aménagement d'une liaison douce

Echelle : 1 / 7 000

Surface : 13 570 m<sup>2</sup>

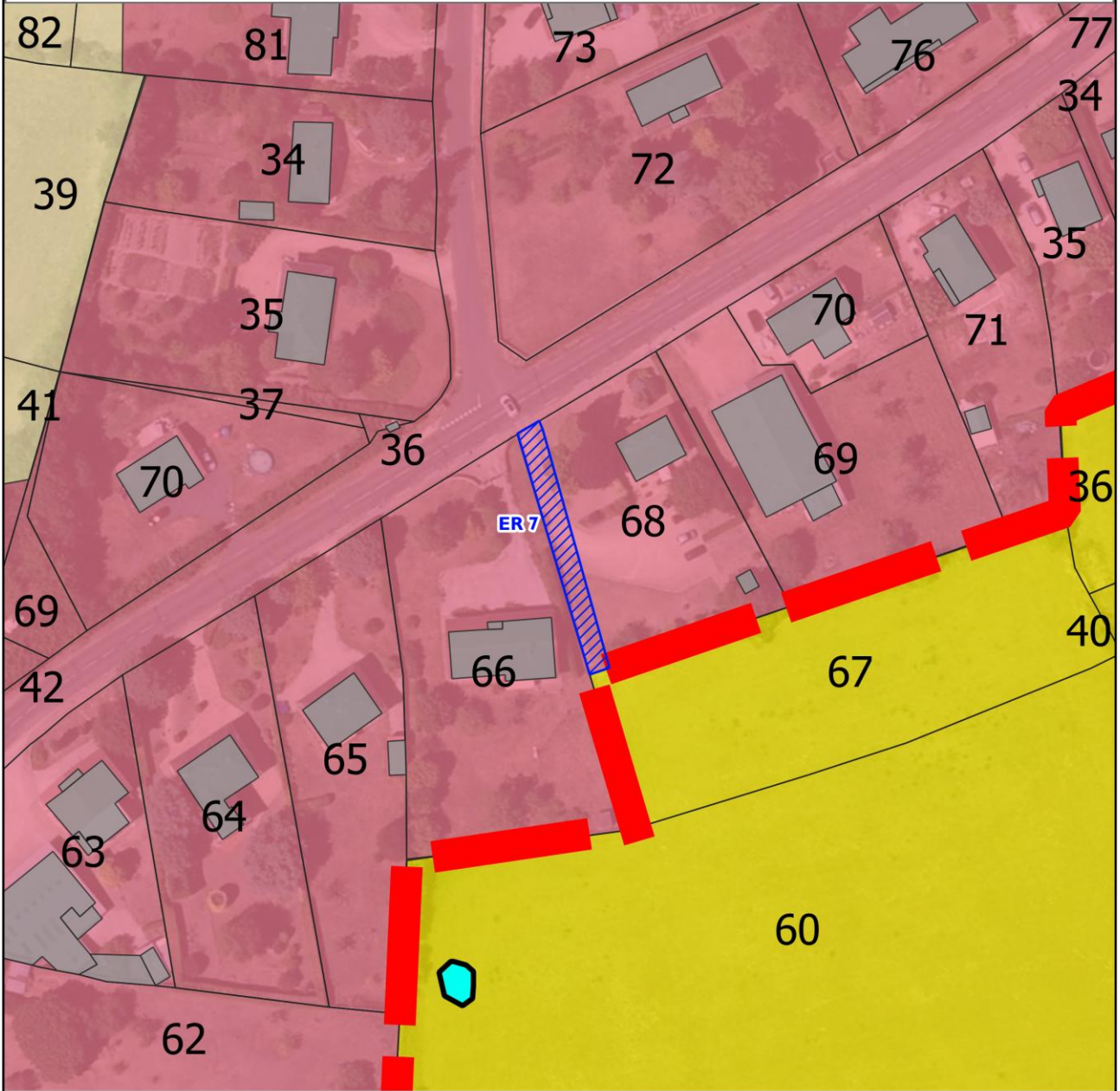


Elaboration du Plan Local d'Urbanisme Intercommunal  
de la communauté de communes de Terres de Bresse



# Cuisery

## Emplacement Réservé n°7



Destination : Aménagement d'une liaison douce

Surface : 195 m<sup>2</sup>

Echelle : 1 / 1 000

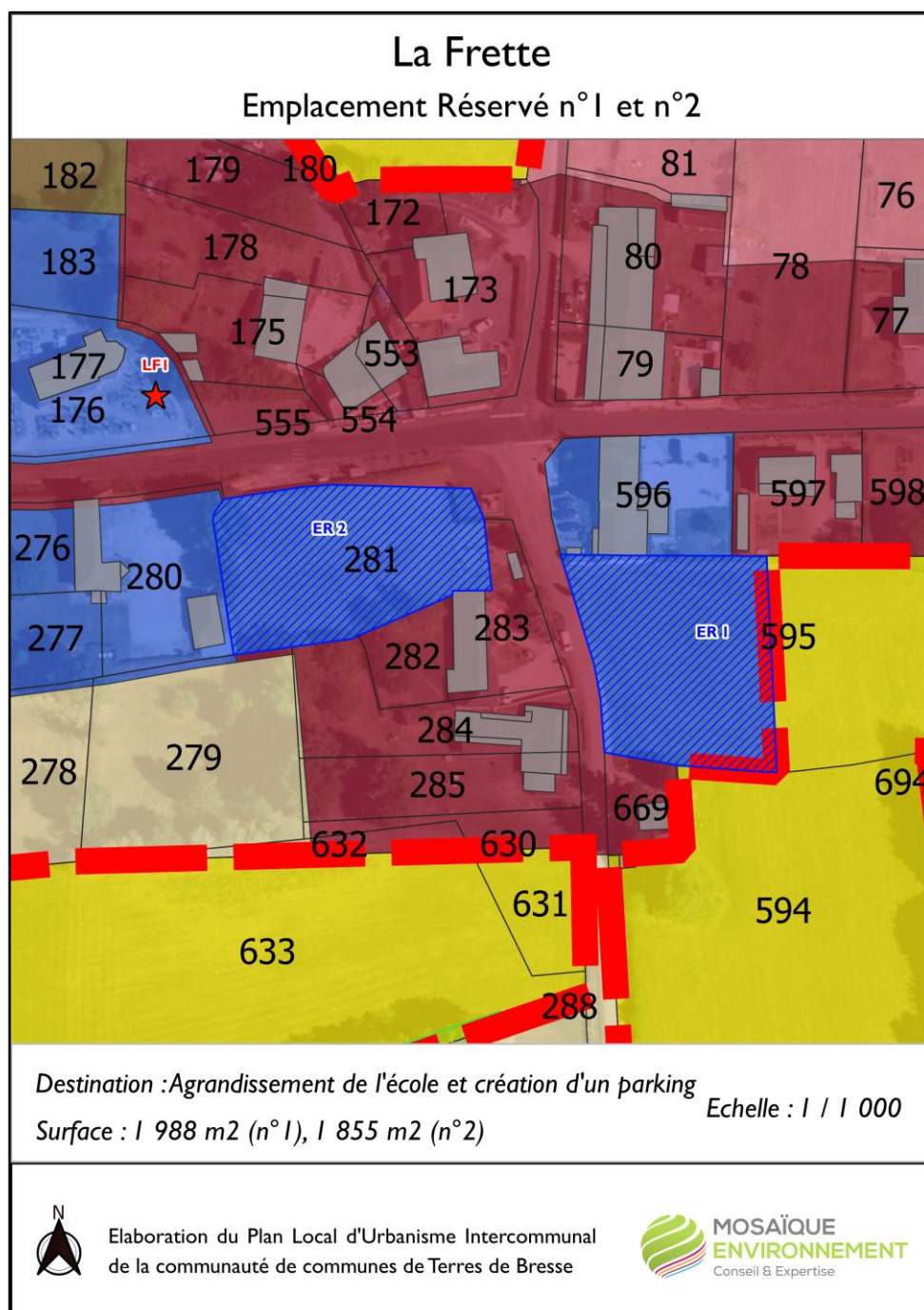


Elaboration du Plan Local d'Urbanisme Intercommunal  
de la communauté de communes de Terres de Bresse



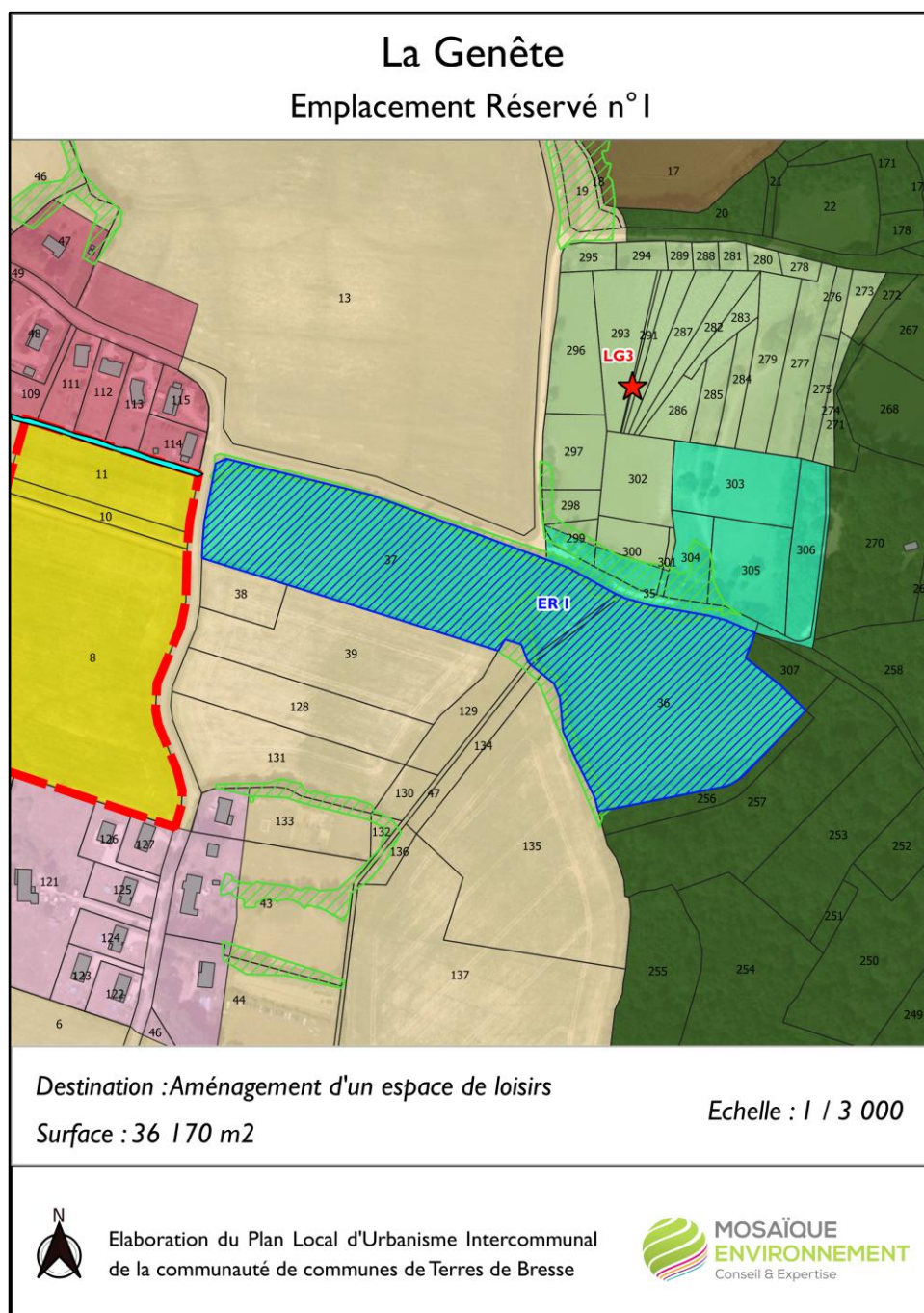
## 5. COMMUNE DE LA FRETTE

Repérage	Adresse Lieu-dit	Référence cadastrale	Objet	Bénéficiaire	Surface
ER 1	Centre-bourg : Rue La Frette	B 595	Agrandissement de l'école	Commune	1988 m <sup>2</sup>
ER 2	Route de Simandre – Le Bourg	A281	Création parking pour école et salle des fêtes	Commune	1 855 m <sup>2</sup>



## 6. COMMUNE DE LA GENETE

Repérage	Adresse Lieu-dit	Référence cadastrale	Objet	Bénéficiaire	Surface
ER 1	VC n°19	ZE 37, ZE 36	Aménagement d'un espace de loisirs	Commune	36 170 m <sup>2</sup>
ER 2	Hameau des templiers	ZI 30	Stationnement et accueil de manifestation	Commune	6 640 m <sup>2</sup>



# La Genête

## Emplacement Réservé n°2



Destination : Stationnement et accueil de manifestation

Surface : 6 640 m<sup>2</sup>

Echelle : 1 / 2 000

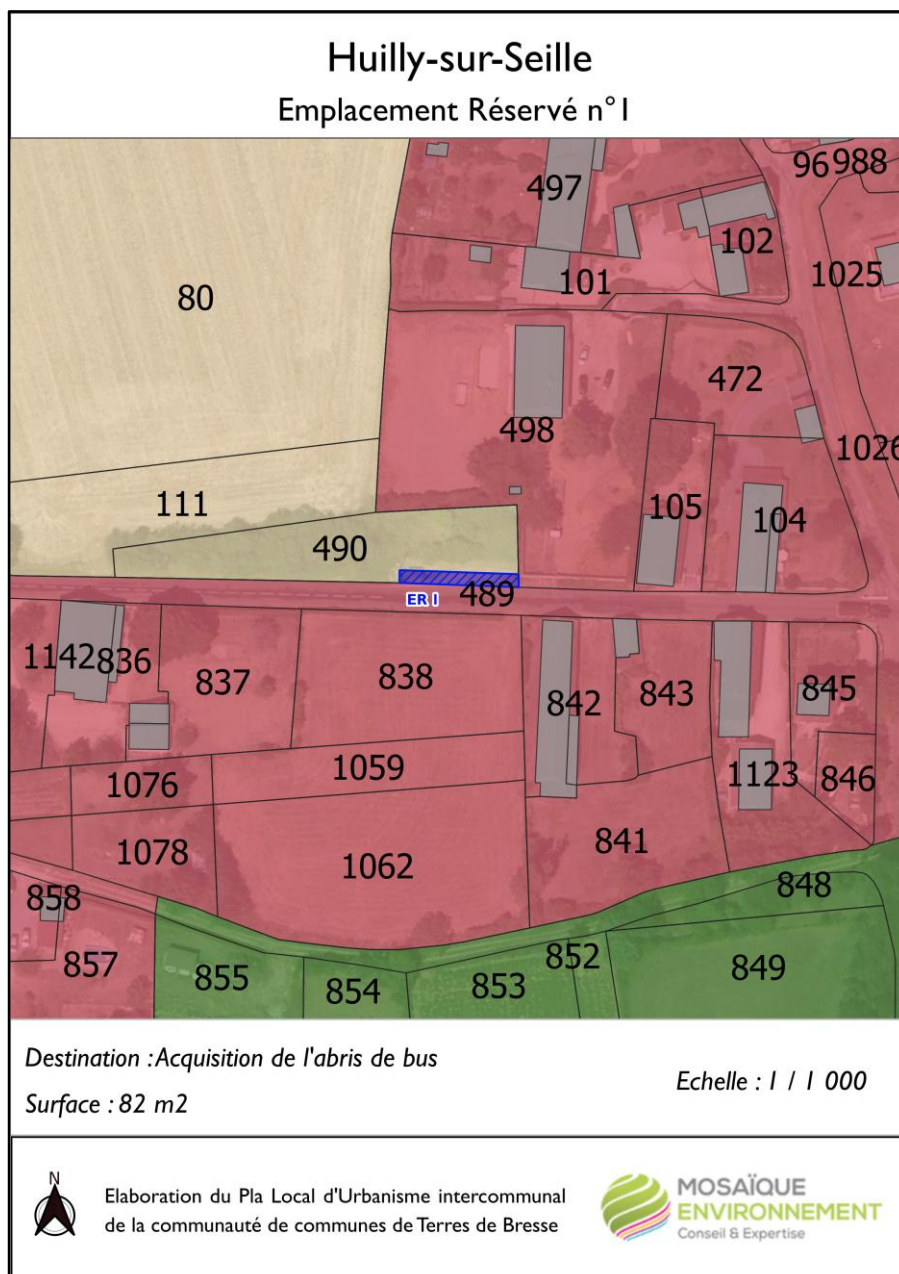


Elaboration du Plan Local d'Urbanisme Intercommunal  
de la communauté de communes de Terres de Bresse



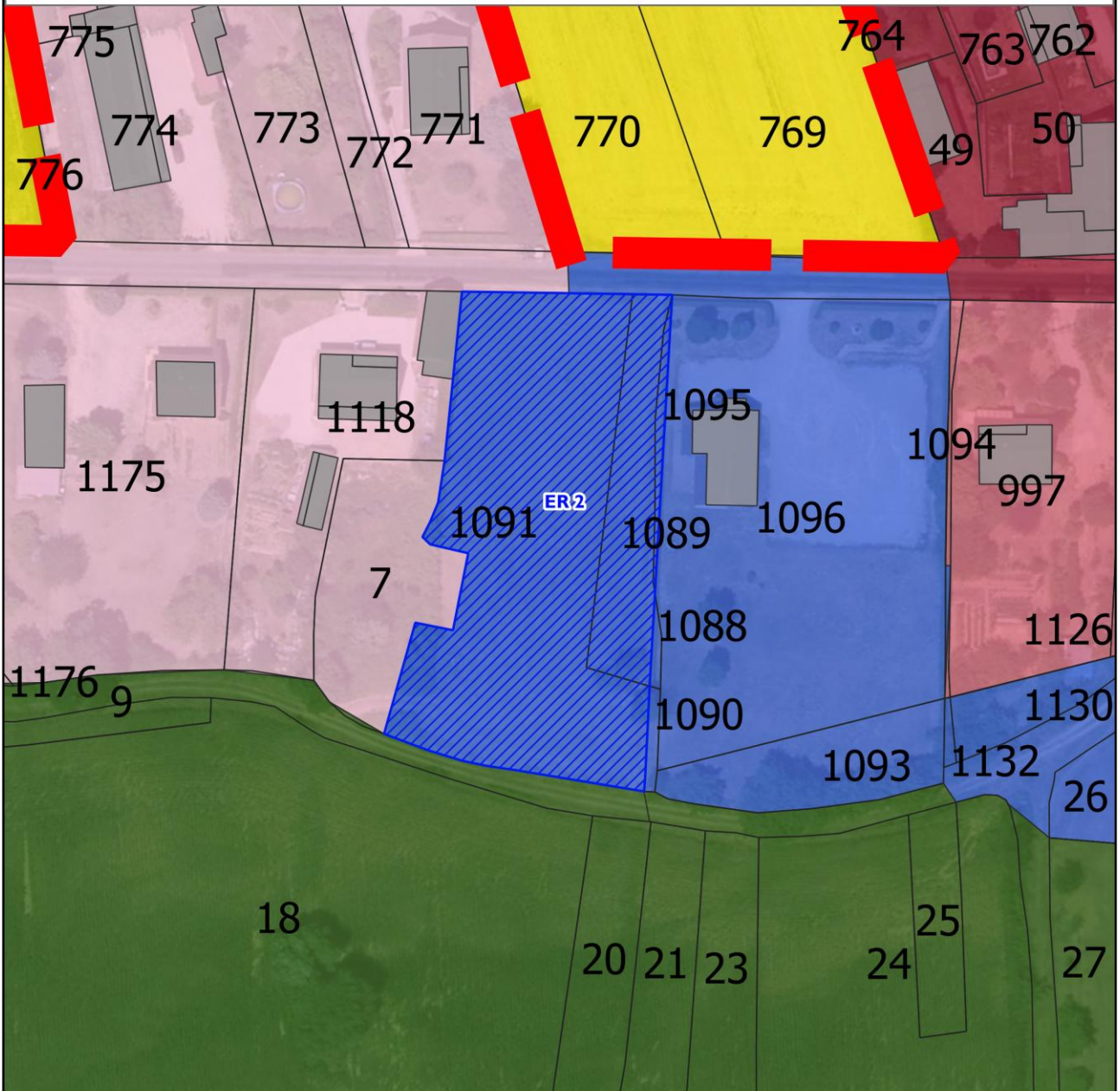
## 7. COMMUNE DE HUILLY SUR SEILLE

Repérage	Adresse Lieu-dit	Référence cadastrale	Objet	Bénéficiaire	Surface
ER 1	Grande rue	D 490	Acquisition de l'abris bus	Commune	82 m <sup>2</sup>
ER 2	Grande rue A côté de la salle des fêtes	CI089 CI091 CI095	Agrandissement de la salle des fêtes Création d'une halle, d'un parking et d'une aire de jeux	Commune	3 827 m <sup>2</sup>



# Huilly sur Seille

## Emplacement Réservé n°2



*Destination : Agrandissement salle des fêtes et création halle, parking et aire de jeux*

*Echelle : 1 / 1 000*

*Surface : 3 827 m<sup>2</sup>*



Elaboration du Plan Local d'Urbanisme Intercommunal  
de la communauté de communes de Terres de Bresse

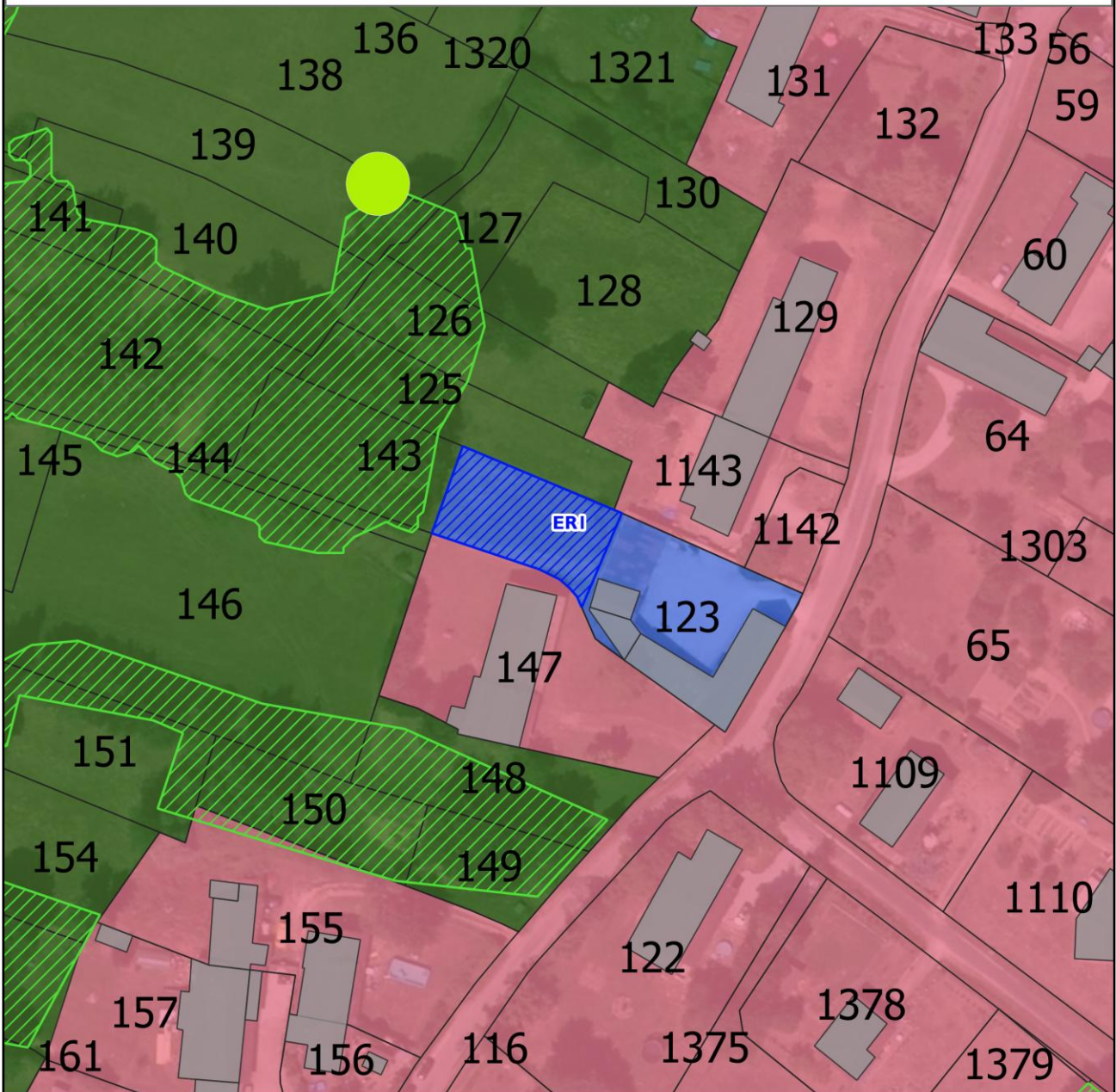


## 8. COMMUNE DE JOUVENÇON

Repérage	Adresse Lieu-dit	Référence cadastrale	Objet	Bénéficiaire	Surface
ER 1	796 Chemin du bourg	B 143	Parking pour Atelier municipal et salle associative	Commune	540 m <sup>2</sup>
ER 2	Impasse du stade	C 439	Futur projet d'atelier municipal	Commune	1 800 m <sup>2</sup>
ER 3	Chemin de l'église	B 1250, 1252 et 1254	Espace de stationnement et espace vert collectif	Commune	2 720 m <sup>2</sup>
ER 4	RD 971	C 331, 332 et 333	Réaménagement du parking et acquisition du restaurant	Commune	2 500 m <sup>2</sup>

# Jouvençon

## Emplacement Réservé n°1



Destination : Création d'un parking

Echelle : 1 / 1 000

Surface : 540 m<sup>2</sup>

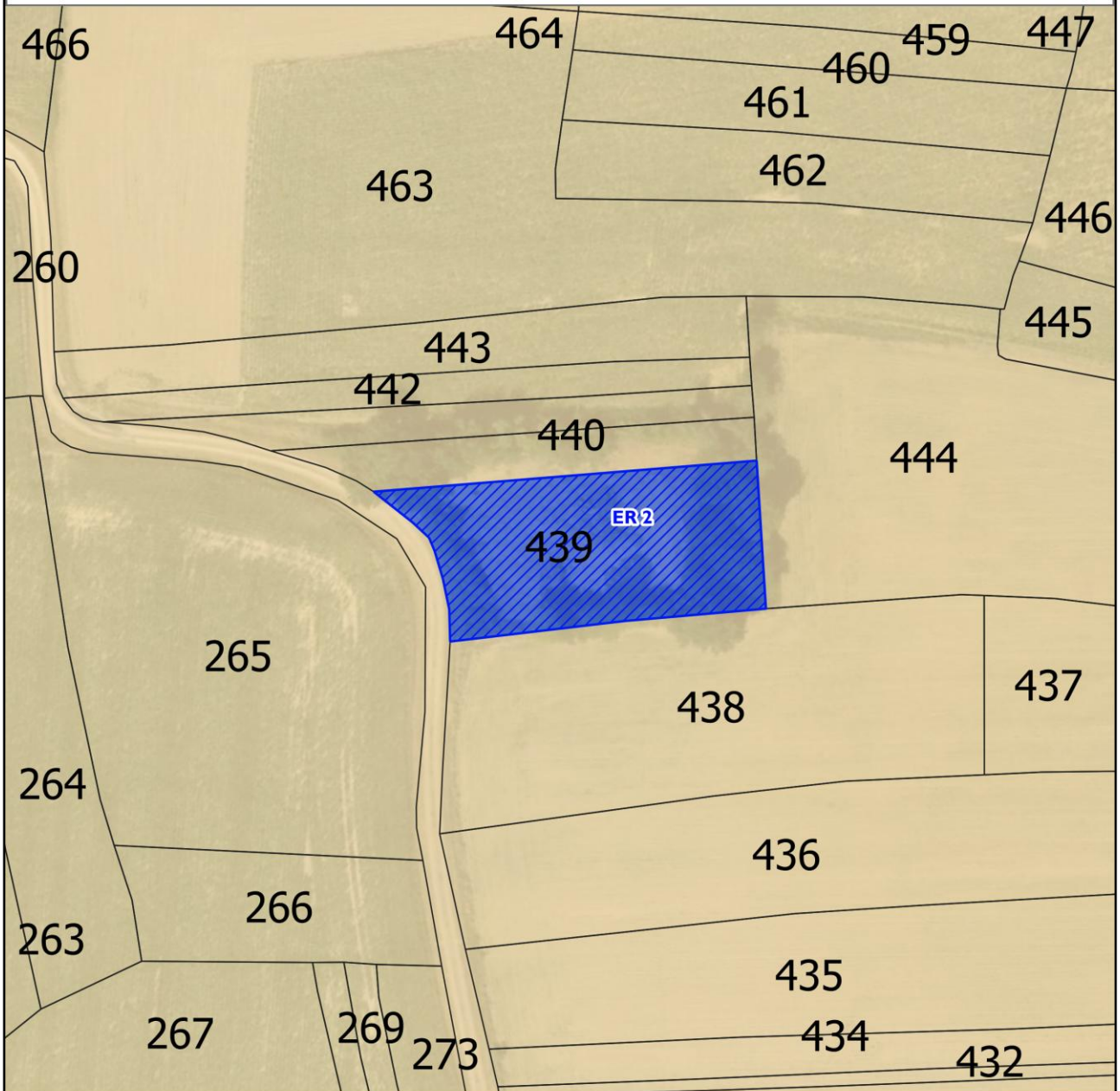


Elaboration du Plan Local d'Urbanisme Intercommunal  
de la communauté de communes de Terres de Bresse



# Jouvençon

## Emplacement Réservé n°2



Destination : Création d'un atelier municipal

Surface : 1 800 m<sup>2</sup>

Echelle : 1 / 1 000

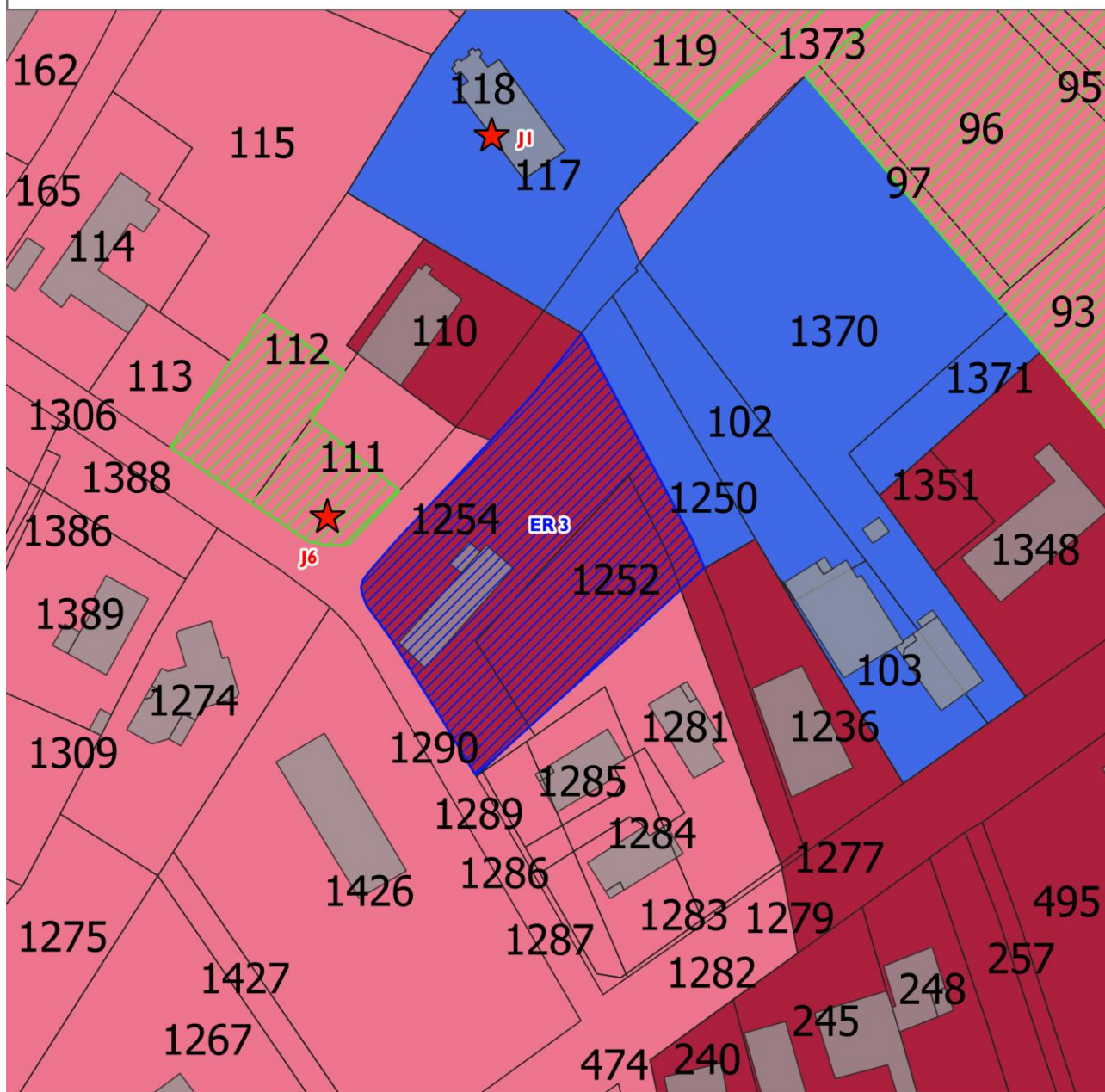


Elaboration du Plan Local d'Urbanisme Intercommunal  
de la communauté de communes de Terres de Bresse



# Jouvençon

## Emplacement Réservé n°3



Destination : Stationnement et espace vert collectif

Echelle : 1 / 1 000

Surface : 2 720 m<sup>2</sup>

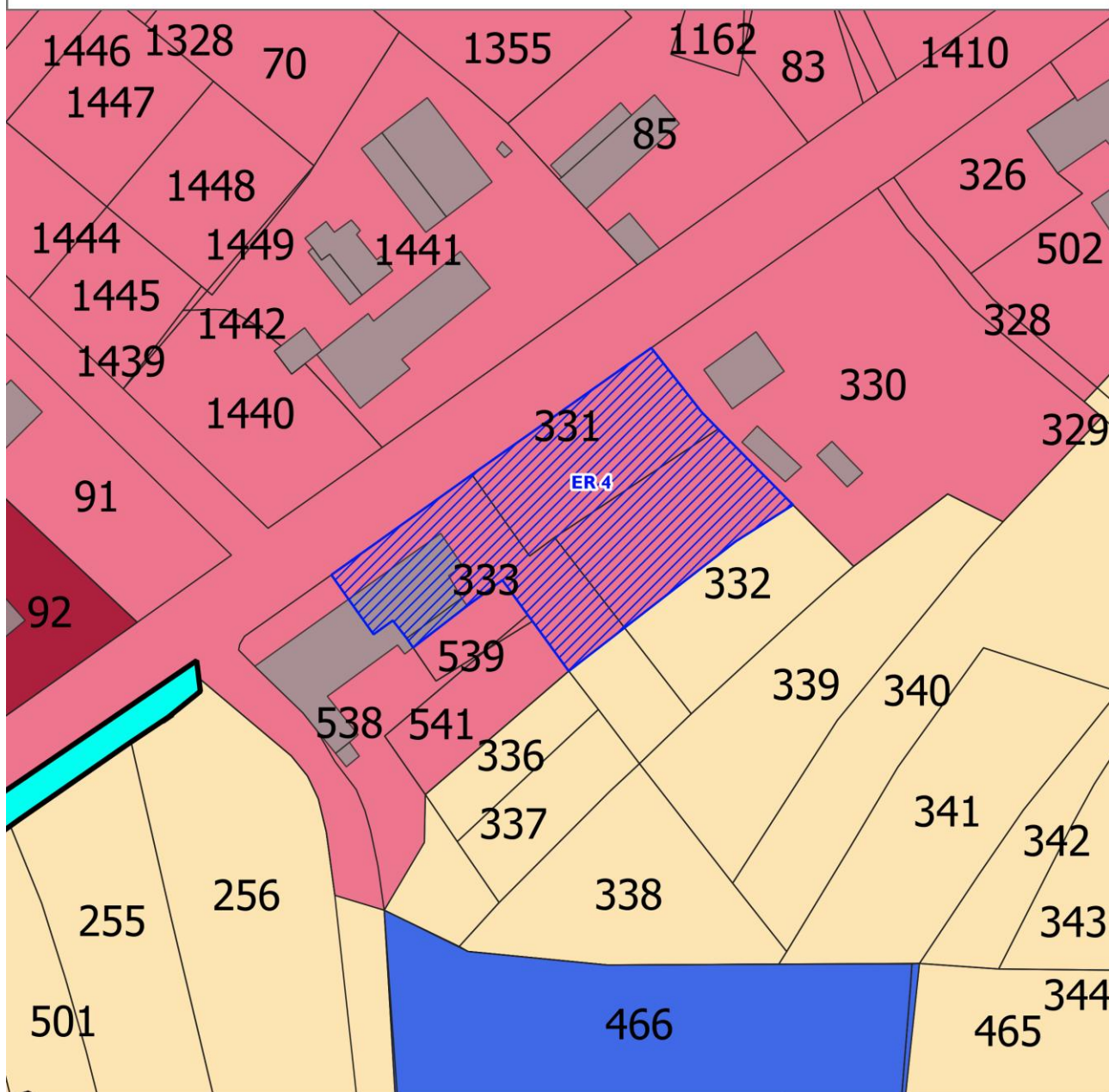


Elaboration du Plan Local d'Urbanisme Intercommunal  
de la communauté de communes de Terres de Bresse



# Jouvençon

## Emplacement Réserve n°4



Destination : Réaménagement du parking et acquisition  
du restaurant

Echelle : 1 / 1 000

Surface : 2 500 m<sup>2</sup>

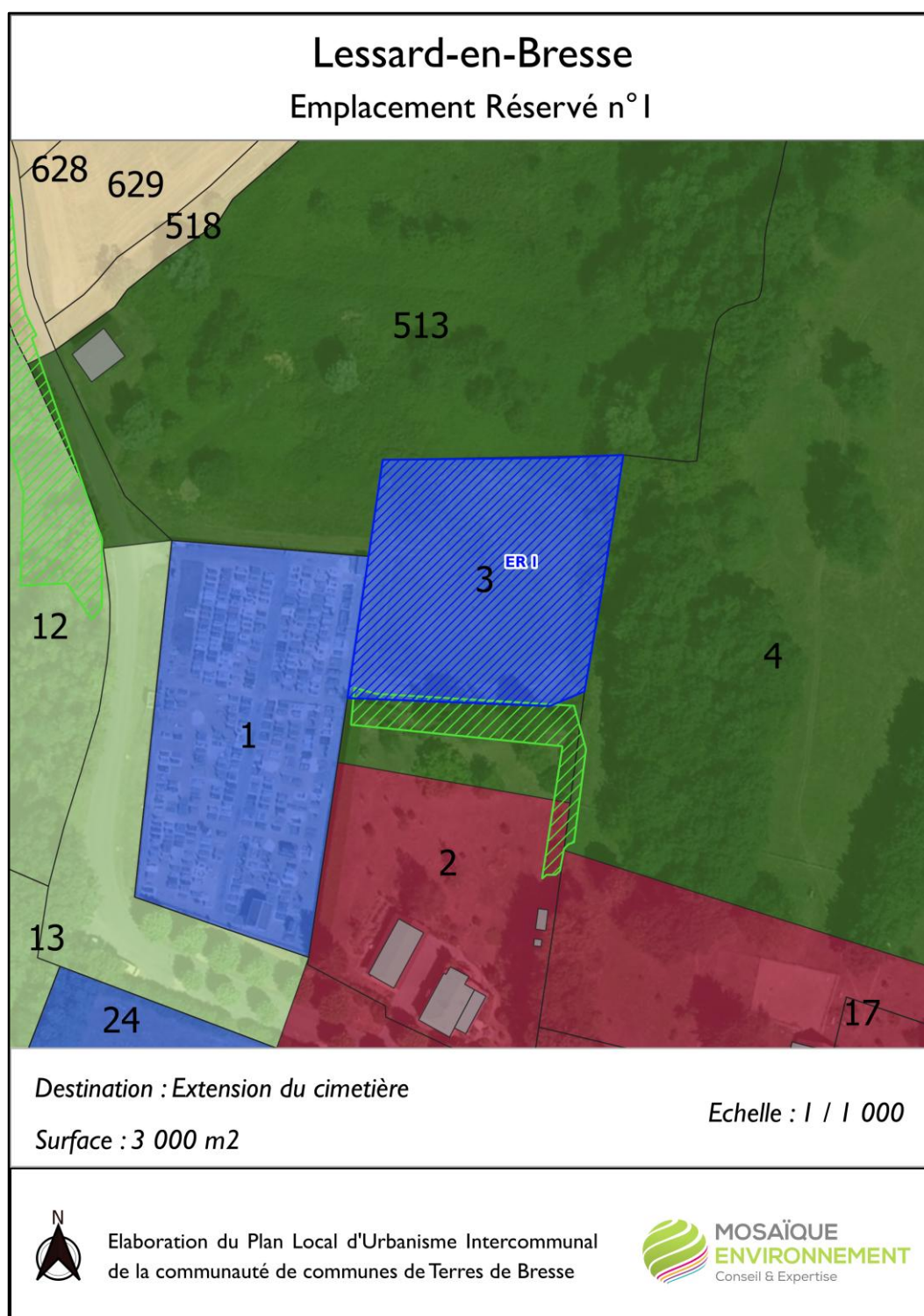


Elaboration du Plan Local d'Urbanisme Intercommunal  
de la communauté de communes de Terres de Bresse



## 9. COMMUNE DE LESSARD EN BRESSE

Repérage	Adresse Lieu-dit	Référence cadastrale	Objet	Bénéficiaire	Surface
ER I	La Chaintre	AB 03	Extension cimetière	Commune	3 000 m <sup>2</sup>

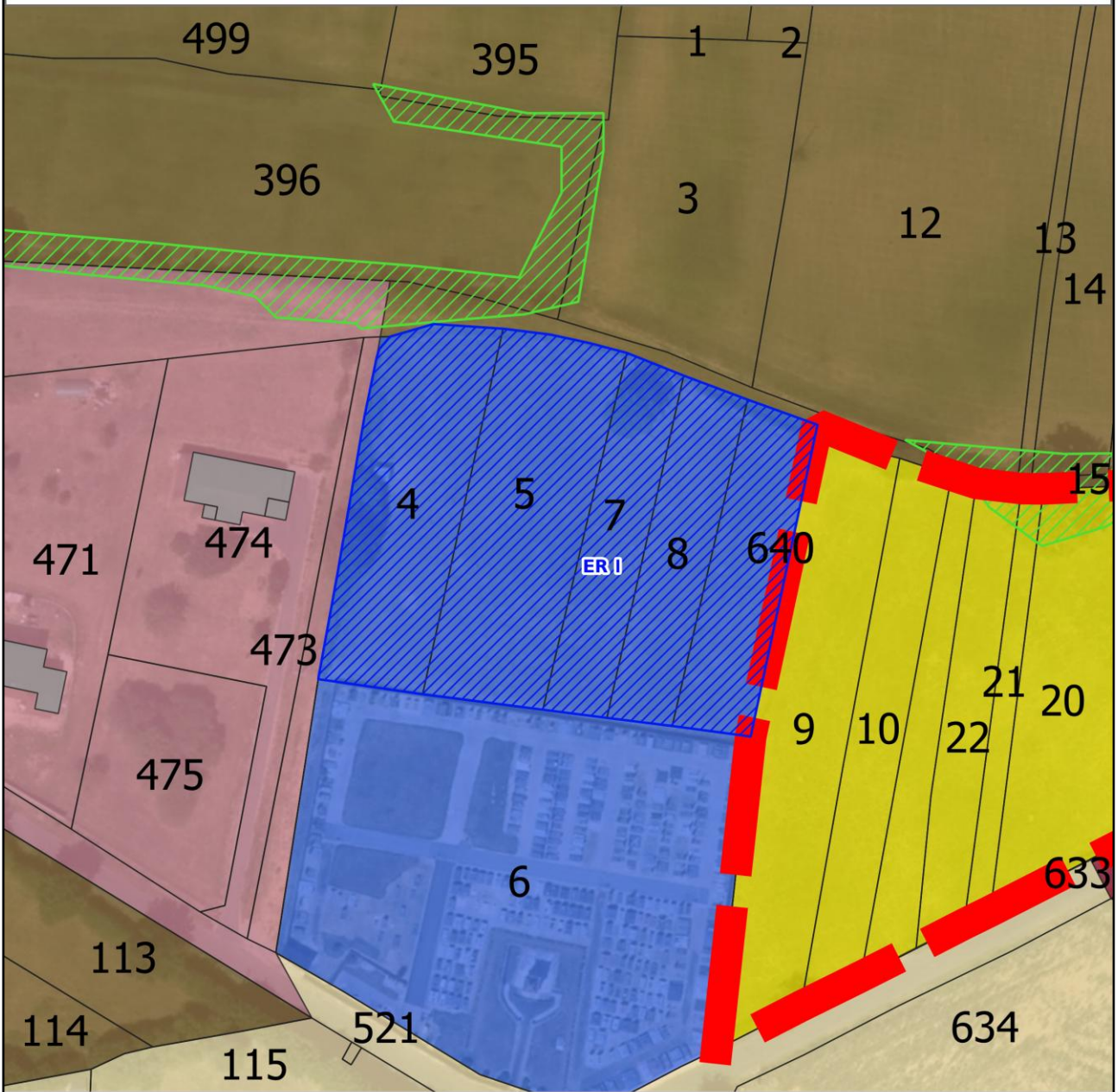


## 10. COMMUNE DE LOISY

Repérage	Adresse Lieu-dit	Référence cadastrale	Objet	Bénéficiaire	Surface
ER 1	VC n° 11 – Rue de Moiroux	C 8, C 4, C 5, C 7, C 640	Extension du cimetière	Commune	5 640 m <sup>2</sup>
ER 2	Intersection entre la Rue des Carles, la Rue de la Chènevrière, la Route des 3B et la Rue de la Mas du Jub	E 703, E 922, E 510, A 956	Agrandissement du carrefour	Commune	380 m <sup>2</sup>

# Loisy

## Emplacement Réservé n°1



Destination : Extension du cimetière

Surface : 5 640 m<sup>2</sup>

Echelle : 1 / 1 000

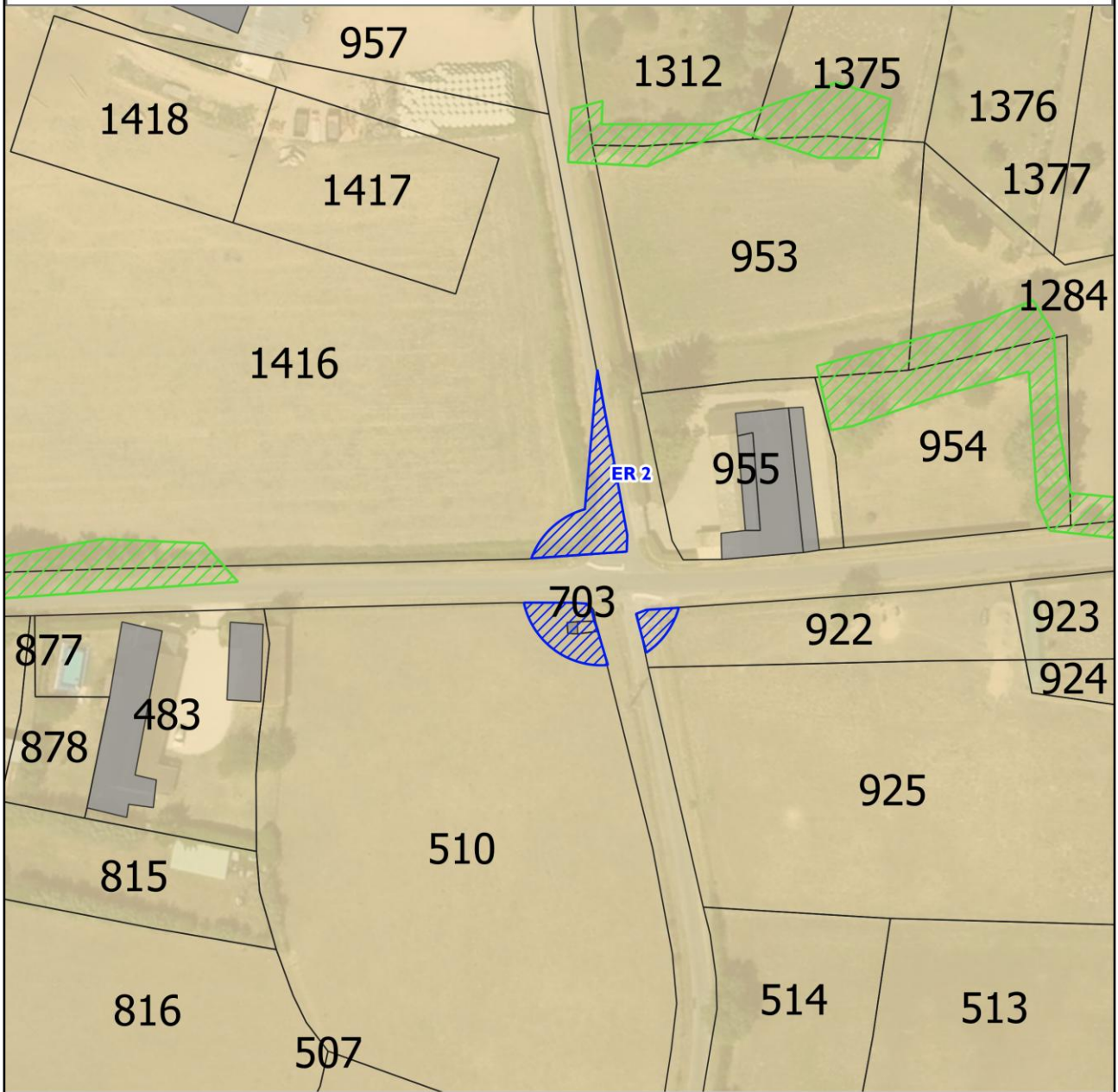


Elaboration du Plan Local d'Urbanisme Intercommunal  
de la communauté de communes de Terres de Bresse



# Loisy

## Emplacement Réservé n°2



Destination : Agrandissement du carrefour

Surface : 380 m<sup>2</sup>

Echelle : 1 / 1 000



Elaboration du Plan Local d'Urbanisme Intercommunal  
de la communauté de communes de Terres de Bresse



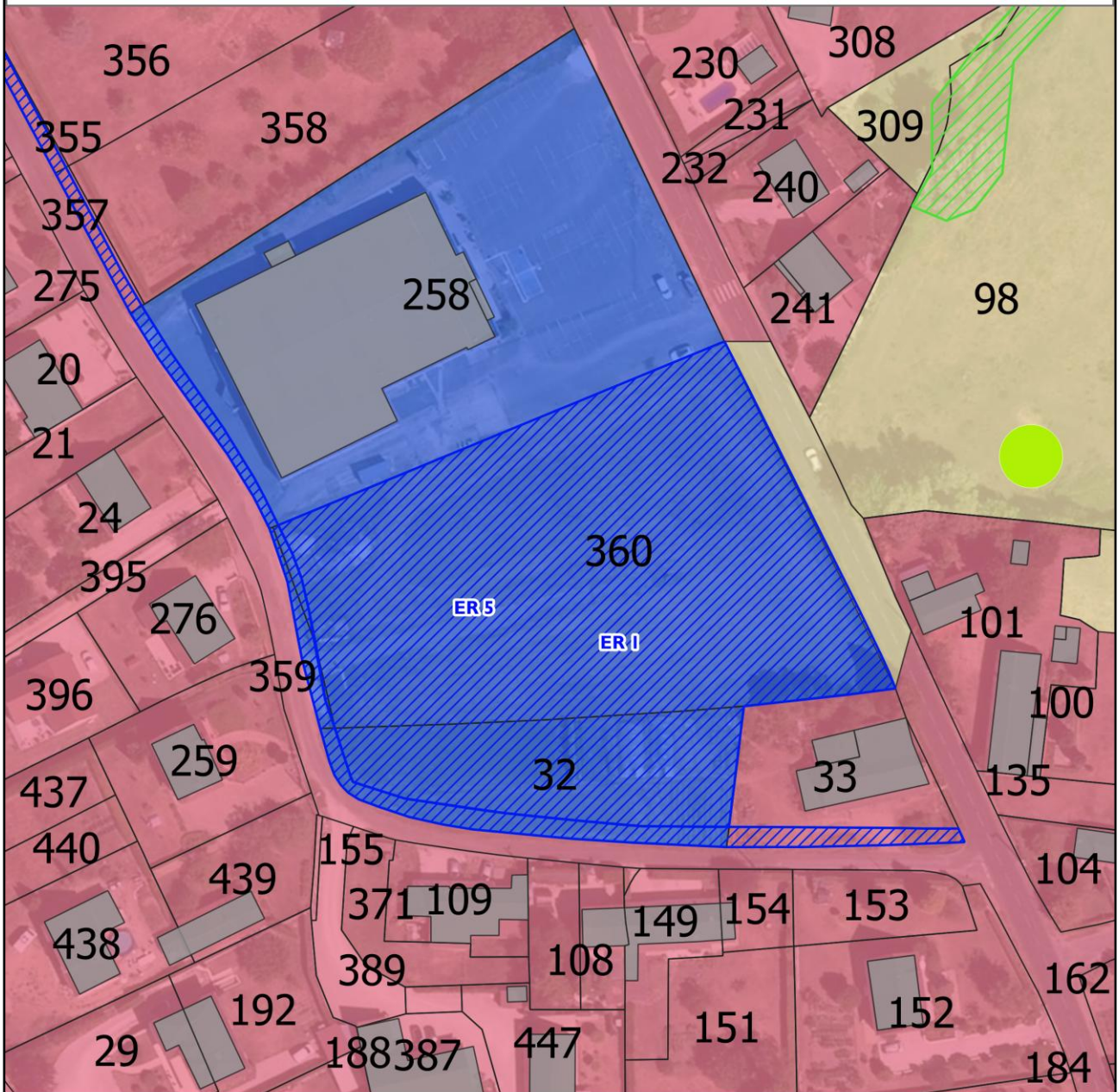
## 11. COMMUNE DE OUROUX SUR SAONE

Repérage	Adresse Lieu-dit	Référence cadastrale	Objet	Bénéficiaire	Surface
ER 1	Rue Gaillard	AP 360 AP 32	Construction d'un pôle médical et foyer-logement pour personnes âgées et une caserne du SDIS	Commune	6 850 m <sup>2</sup>
ER 2	Rue Bruchet	AO 378, AO 379	Création d'un parking	Commune	1 771 m <sup>2</sup>
ER 3	Chemin du Curtil Neuf	E 413, E 414, E 415, E 380	Construction d'une station d'épuration	Commune	14 013 m <sup>2</sup>
ER 4	Chemin de Vernaux	AS 33, 34	Aire de retournement	Commune	250 m <sup>2</sup>
ER 5	Rue du Pulimot	VC 52	Élargissement de voirie	Commune	797 m <sup>2</sup> Largeur : 8m
ER 6	Chemin de la Mare Caillat	VC 88	Élargissement de voirie	Commune	1 417 m <sup>2</sup> Largeur : 8m
ER 7	Les Prés Chaunois	VC 80	Élargissement de voirie	Commune	1 917 m <sup>2</sup> Largeur : 8m
ER 8	Chemin du Bourg à Velard	VC 50	Élargissement de voirie	Commune	1 956 m <sup>2</sup> Largeur : 8m
ER 9	Chemin de Platière	VC 32	Élargissement de voirie	Commune	816 m <sup>2</sup> Largeur : 8m
ER 10	Chemin des Fougères	VC 14	Élargissement de voirie	Commune	1 527 m <sup>2</sup> Largeur : 8m
ER 11	Chemin du Peutot	VC 70	Élargissement de voirie	Commune	350 m <sup>2</sup> Largeur : 8m
ER 12	Chemin du Curtil	VC 76	Élargissement de voirie	Commune	349 m <sup>2</sup>

					Largeur : 8m
ER 13	Chemin des Sables	VC 30	Élargissement de voirie	Commune	444 m <sup>2</sup> Largeur : 8m
ER 14	Rue de la Reppe	ZH 29, 30 AW 6, 7, 11, 70, 71, 73, 74, 75, 76, 77, 78, 132, 185, 187	Extension de la station d'épuration	Commune	34 805 m <sup>2</sup>
ER 15	Route de Chalon	AN 6, I et 39	Création d'une station d'épuration	Commune	23 512 m <sup>2</sup>

# Ouroux sur Saône

## Emplacement Réservé n°1



*Destination : Construction pôle médical et foyer-logement  
pour personnes âgées et une caserne de pompiers*

*Echelle : 1 / 1 000*

*Surface : 6 850 m<sup>2</sup>*

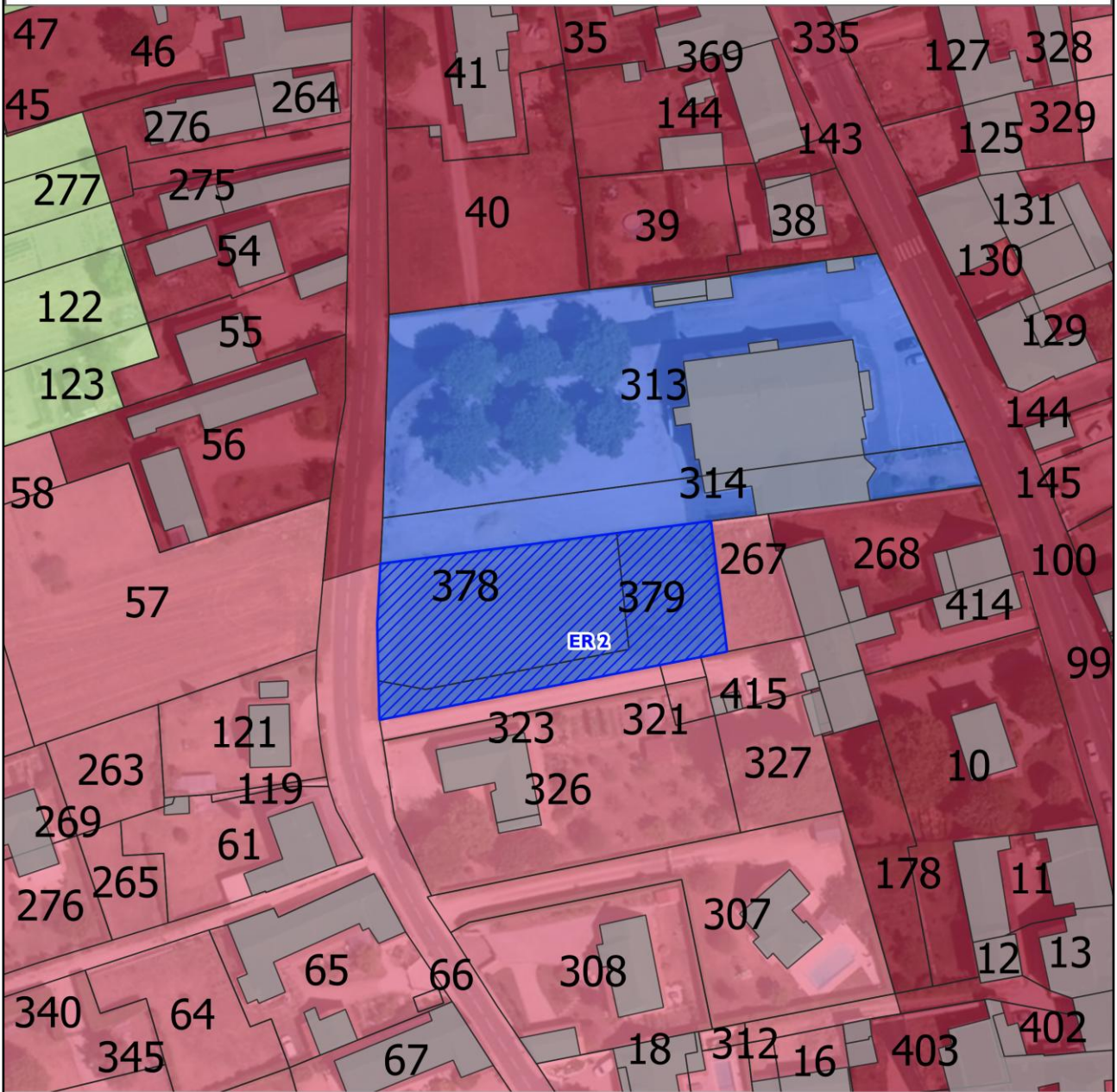


Elaboration du Plan Local d'Urbanisme Intercommunal  
de la communauté de communes de Terres de Bresse



# Ouroux sur Saône

## Emplacement Réservé n°2



Destination : Création d'un parking

Surface : 1 771 m<sup>2</sup>

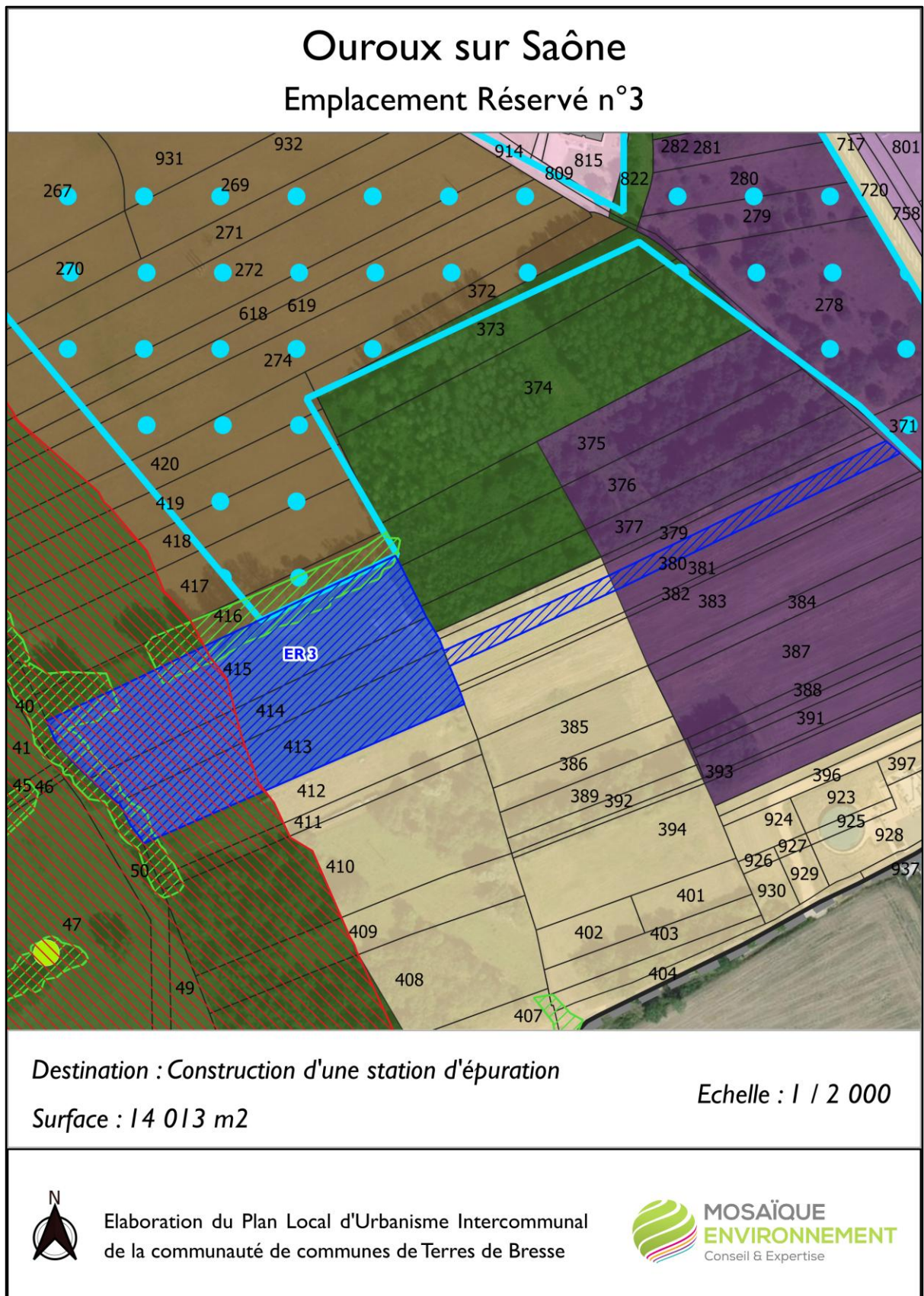
Echelle : 1 / 1 000



Elaboration du Plan Local d'Urbanisme Intercommunal  
de la communauté de communes de Terres de Bresse

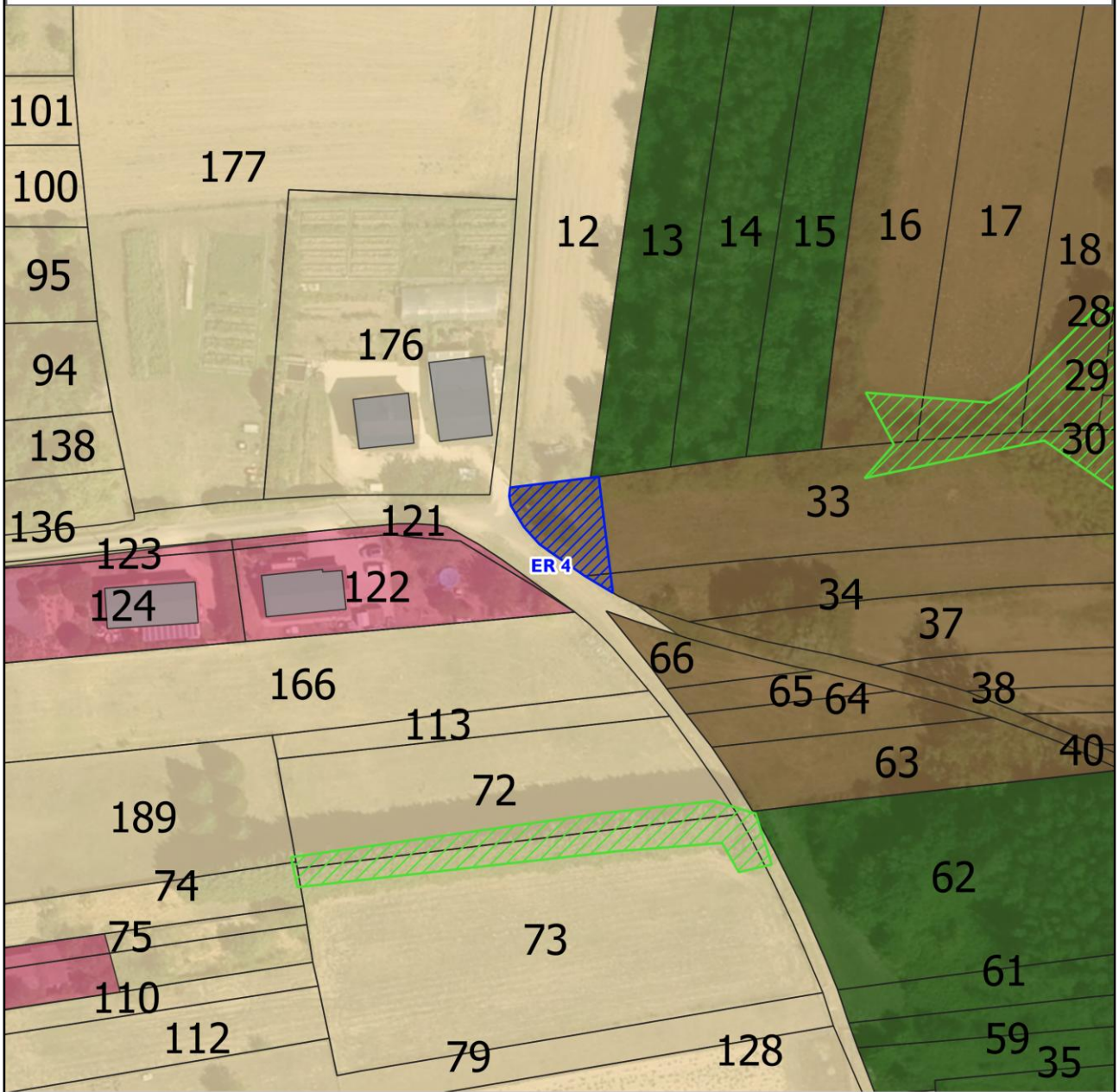


**Attention** : Il est rappelé que l'ER n°4 se localise en zone rouge du PPRI, il faudra donc prendre en compte les prescriptions de ce dernier.



# Ouroux sur Saône

## Emplacement Réserve n°4



Destination : Création d'une aire de retournement

Surface : 250 m<sup>2</sup>

Echelle : 1 / 1 000

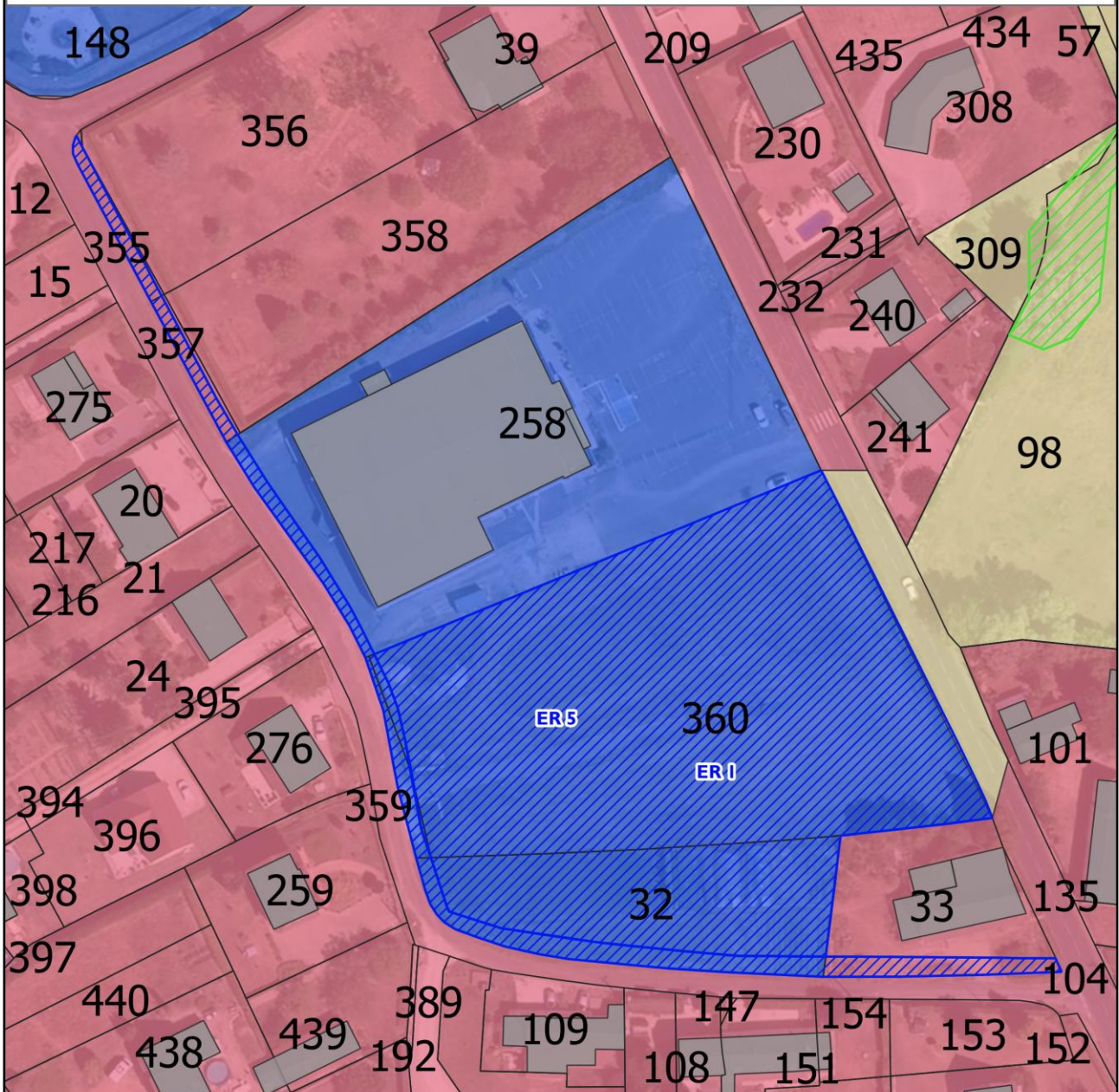


Elaboration du Plan Local d'Urbanisme Intercommunal  
de la communauté de communes de Terres de Bresse



# Ouroux sur Saône

## Emplacement Réserve n°5



Destination : Elargissement de voirie

Surface : 797 m<sup>2</sup>

Echelle : 1 / 1 000

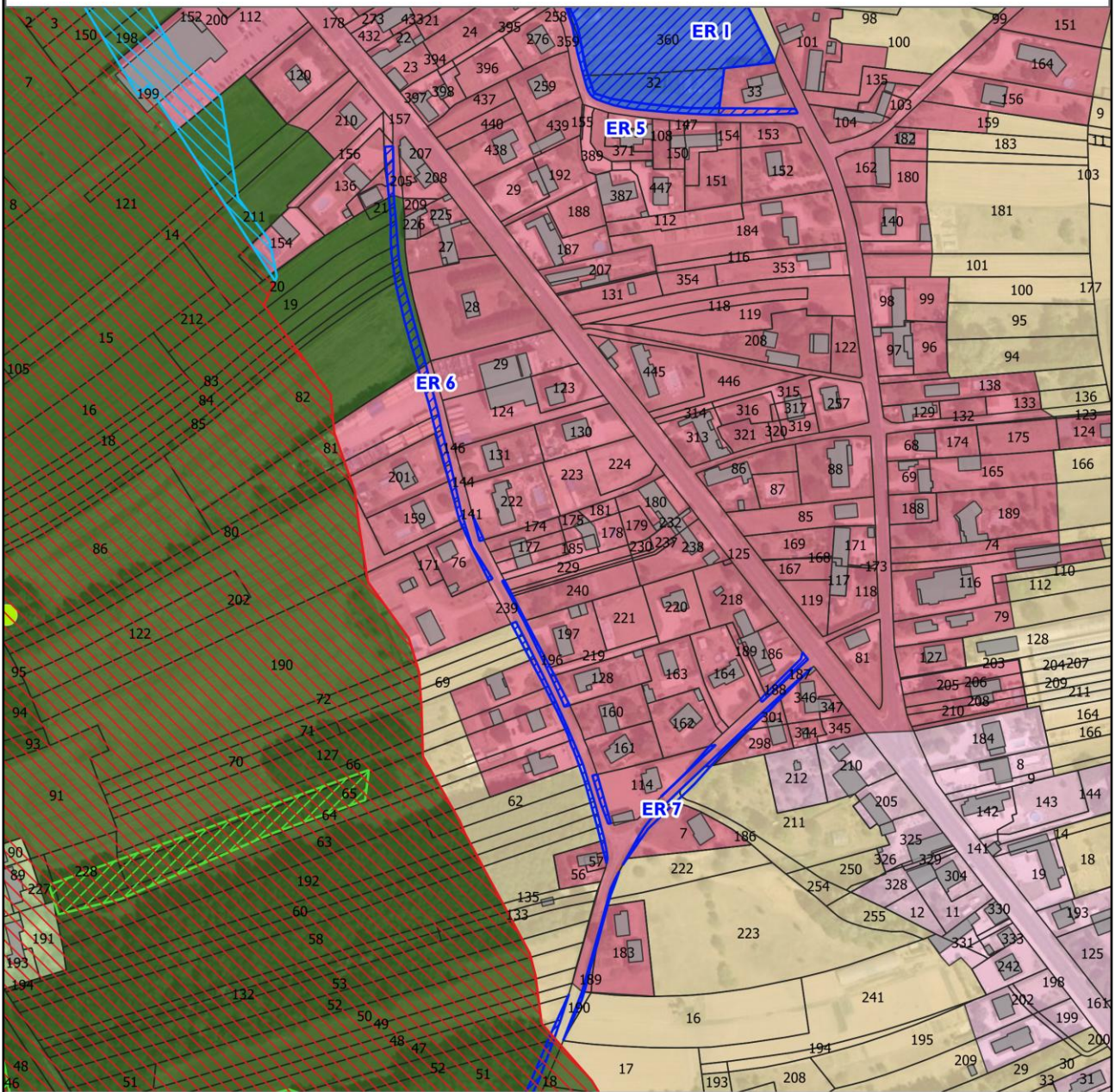


Elaboration du Plan Local d'Urbanisme Intercommunal  
de la communauté de communes de Terres de Bresse



# Ouroux sur Saône

## Emplacement Réservé n°6



Destination : *Elargissement de voirie*

Surface : *1 417 m<sup>2</sup>*

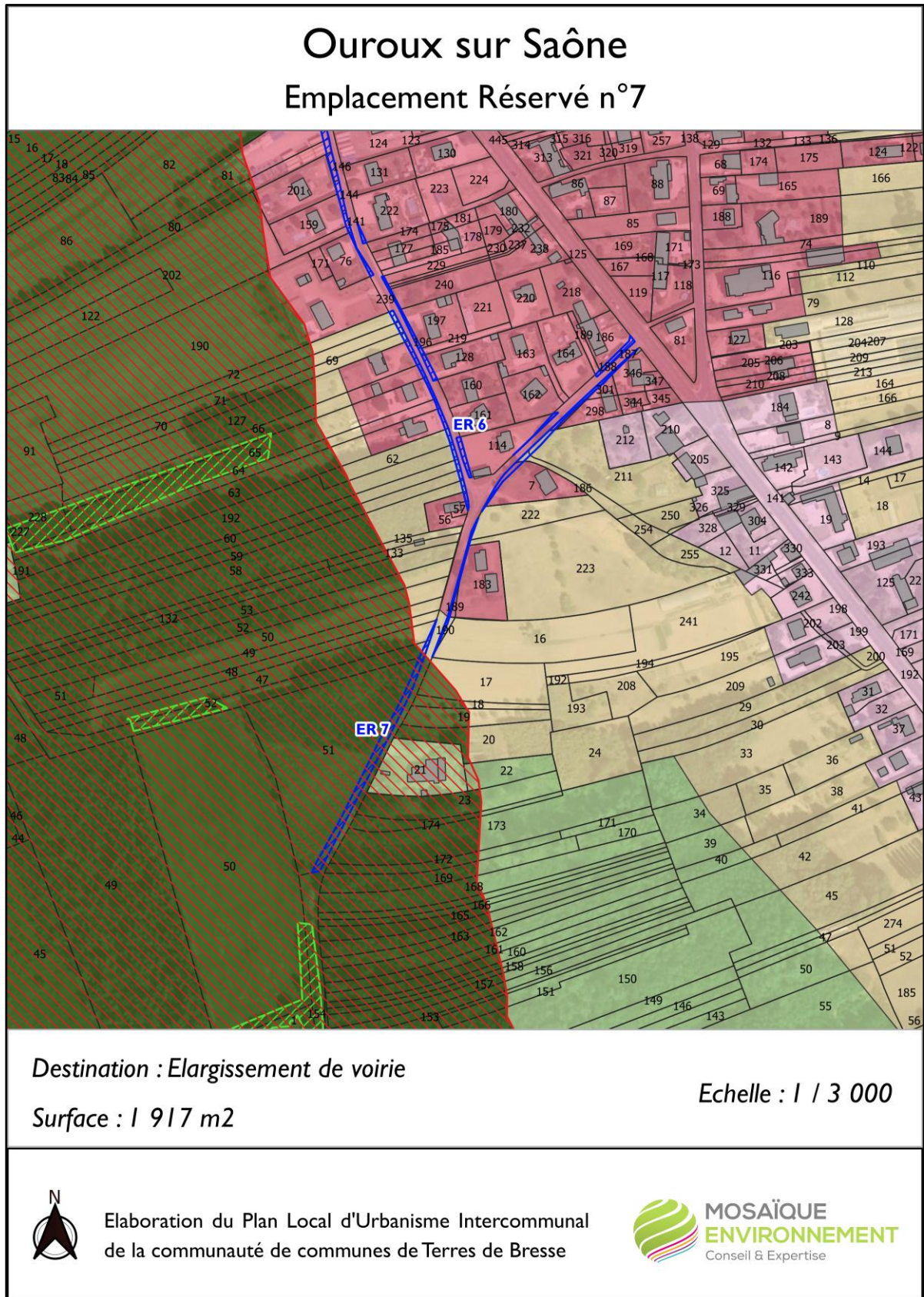
Echelle : *1 / 3 000*



Elaboration du Plan Local d'Urbanisme Intercommunal  
de la communauté de communes de Terres de Bresse

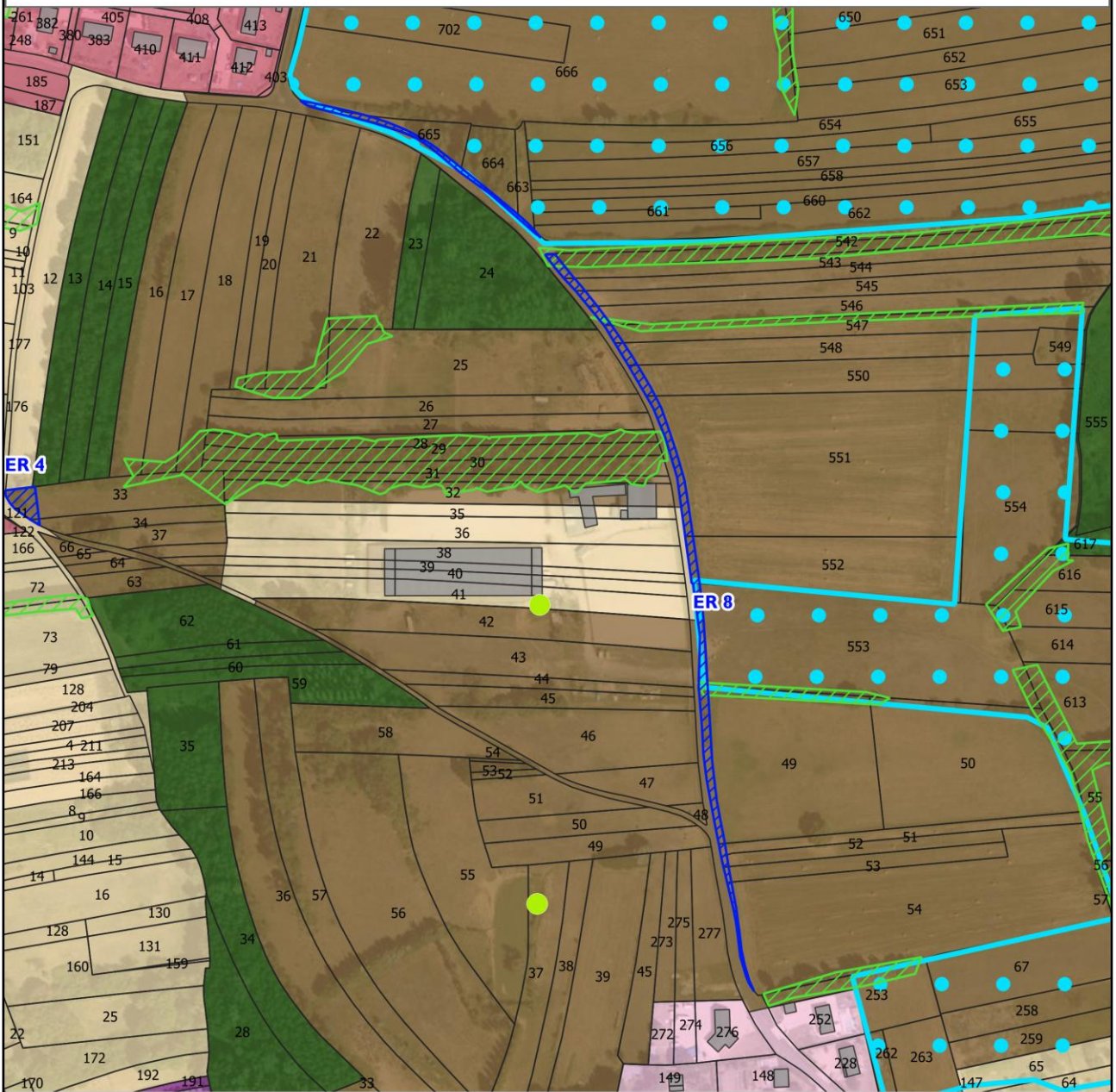


**Attention** : Il est rappelé que l'ER n°8 se localise en zone rouge du PPRI, il faudra donc prendre en compte les prescriptions de ce dernier.



# Ouroux sur Saône

## Emplacement Réservé n°8



Destination : *Elargissement de voirie*

Surface : *1 956 m<sup>2</sup>*

Echelle : *1 / 3 000*

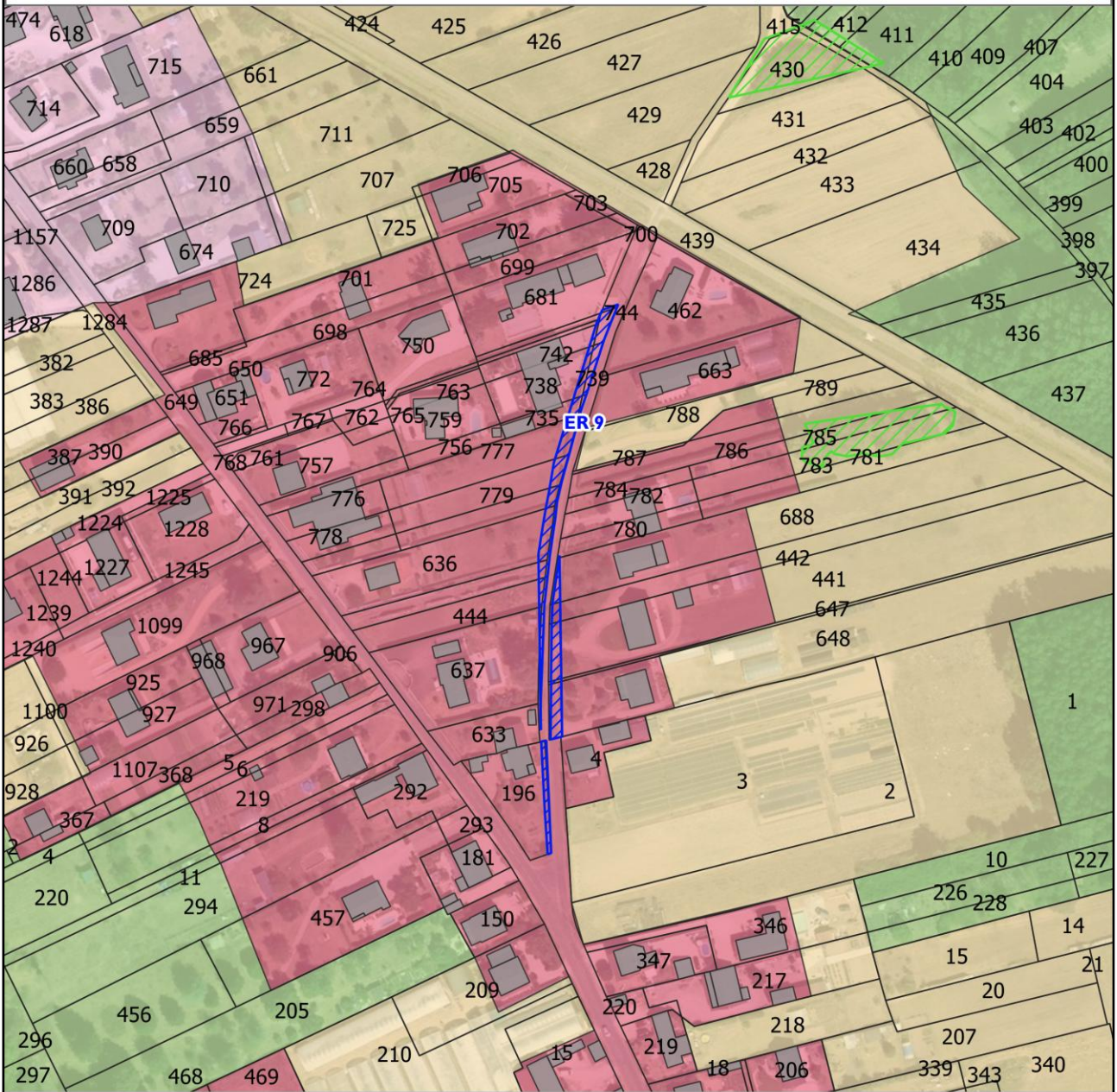


Elaboration du Plan Local d'Urbanisme Intercommunal  
de la communauté de communes de Terres de Bresse



# Ouroux sur Saône

## Emplacement Réservé n°9



Destination : *Elargissement de voirie*

Surface : *816 m<sup>2</sup>*

Echelle : *1 / 2 000*

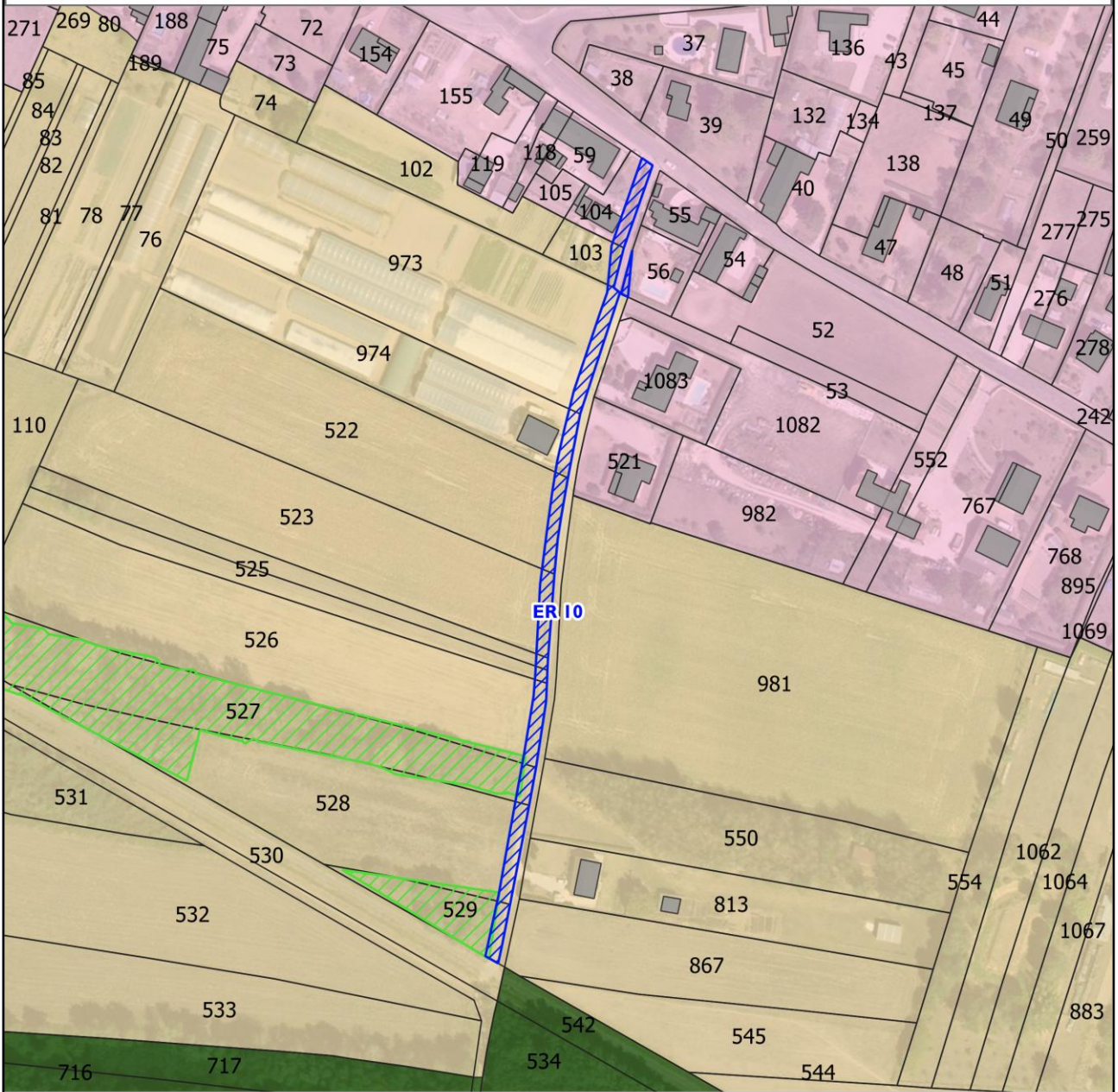


Elaboration du Plan Local d'Urbanisme Intercommunal  
de la communauté de communes de Terres de Bresse



# Ouroux sur Saône

## Emplacement Réserve n°10



Destination : *Elargissement de voirie*

Surface : *1 527 m<sup>2</sup>*

Echelle : *1 / 2 000*



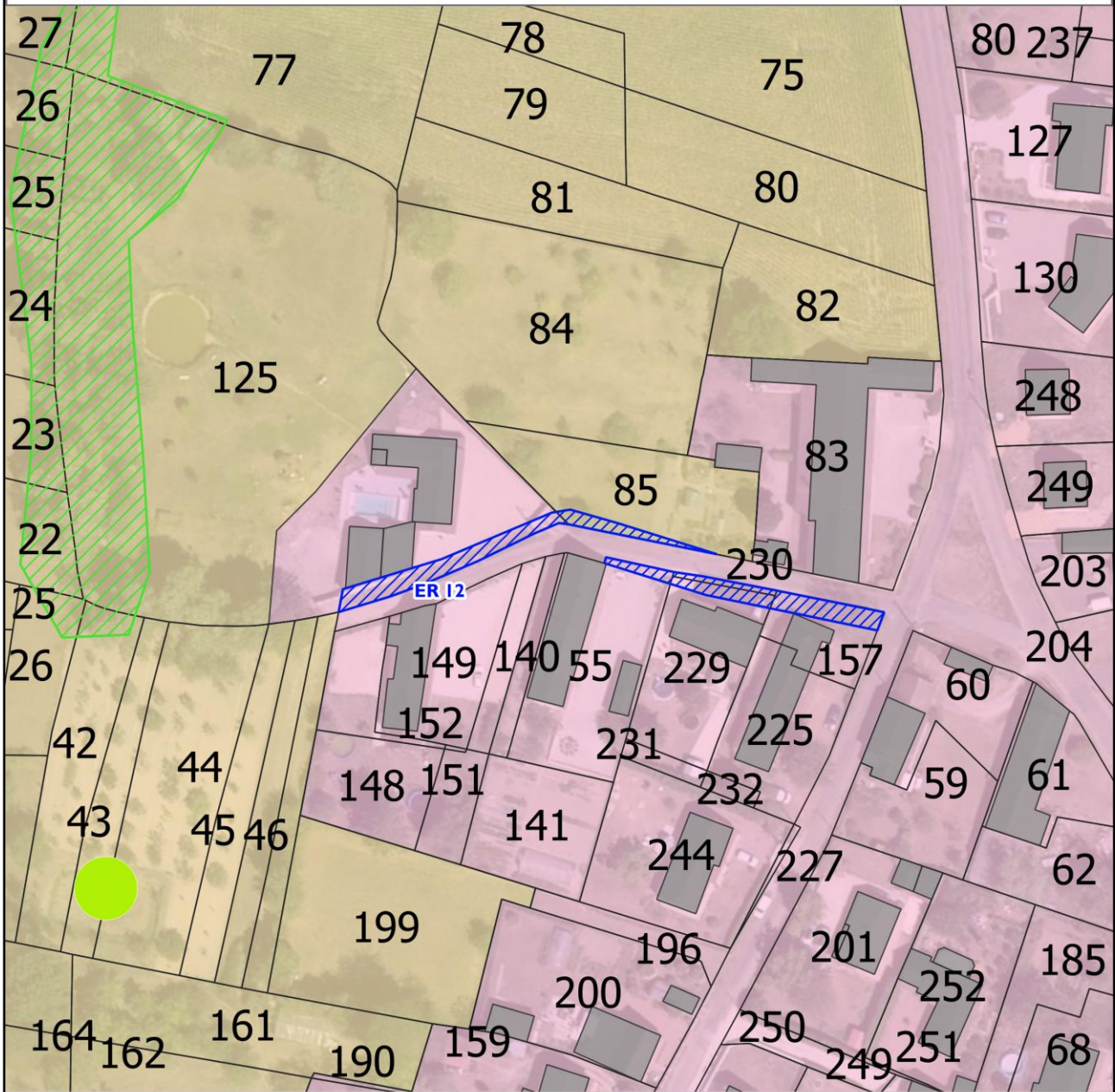
Elaboration du Plan Local d'Urbanisme Intercommunal  
de la communauté de communes de Terres de Bresse





# Ouroux sur Saône

## Emplacement Réserve n°12



Destination : Elargissement de voirie

Surface : 349 m<sup>2</sup>

Echelle : 1 / 1 000

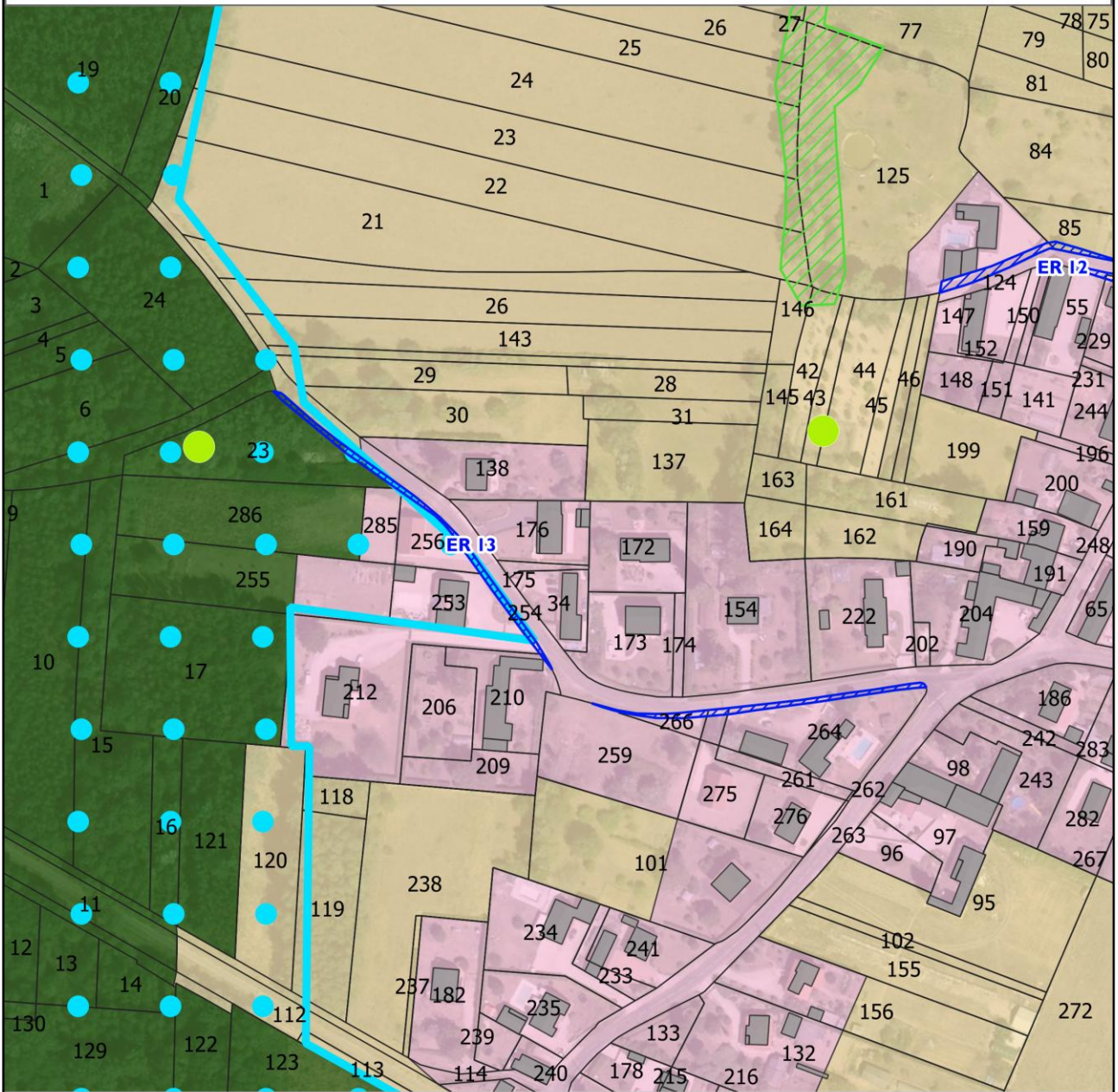


Elaboration du Plan Local d'Urbanisme Intercommunal  
de la communauté de communes de Terres de Bresse



# Ouroux sur Saône

## Emplacement Réserve n°13



Destination : *Elargissement de voirie*

Surface : 444 m<sup>2</sup>

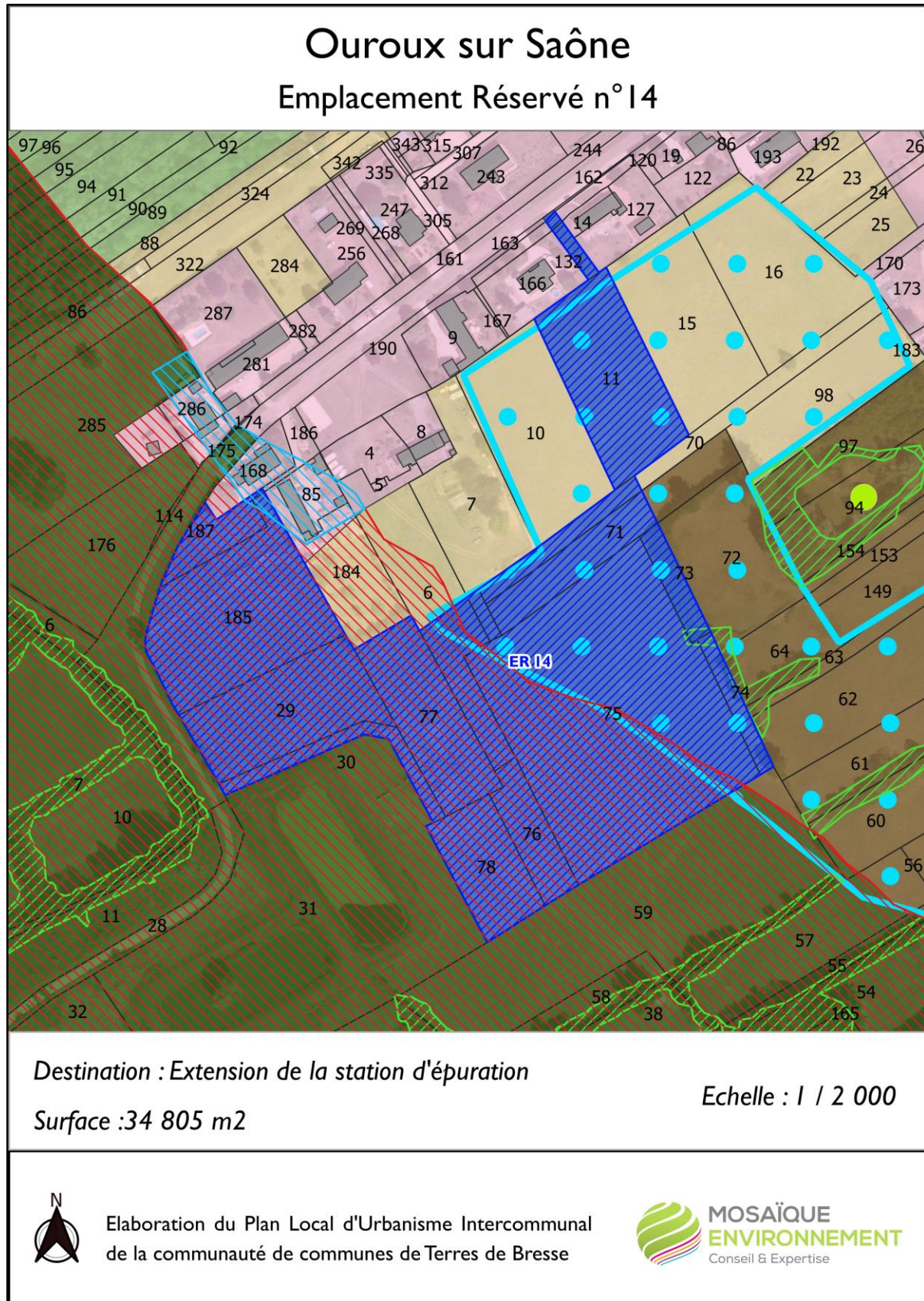
Echelle : 1 / 2 000



Elaboration du Plan Local d'Urbanisme Intercommunal  
de la communauté de communes de Terres de Bresse



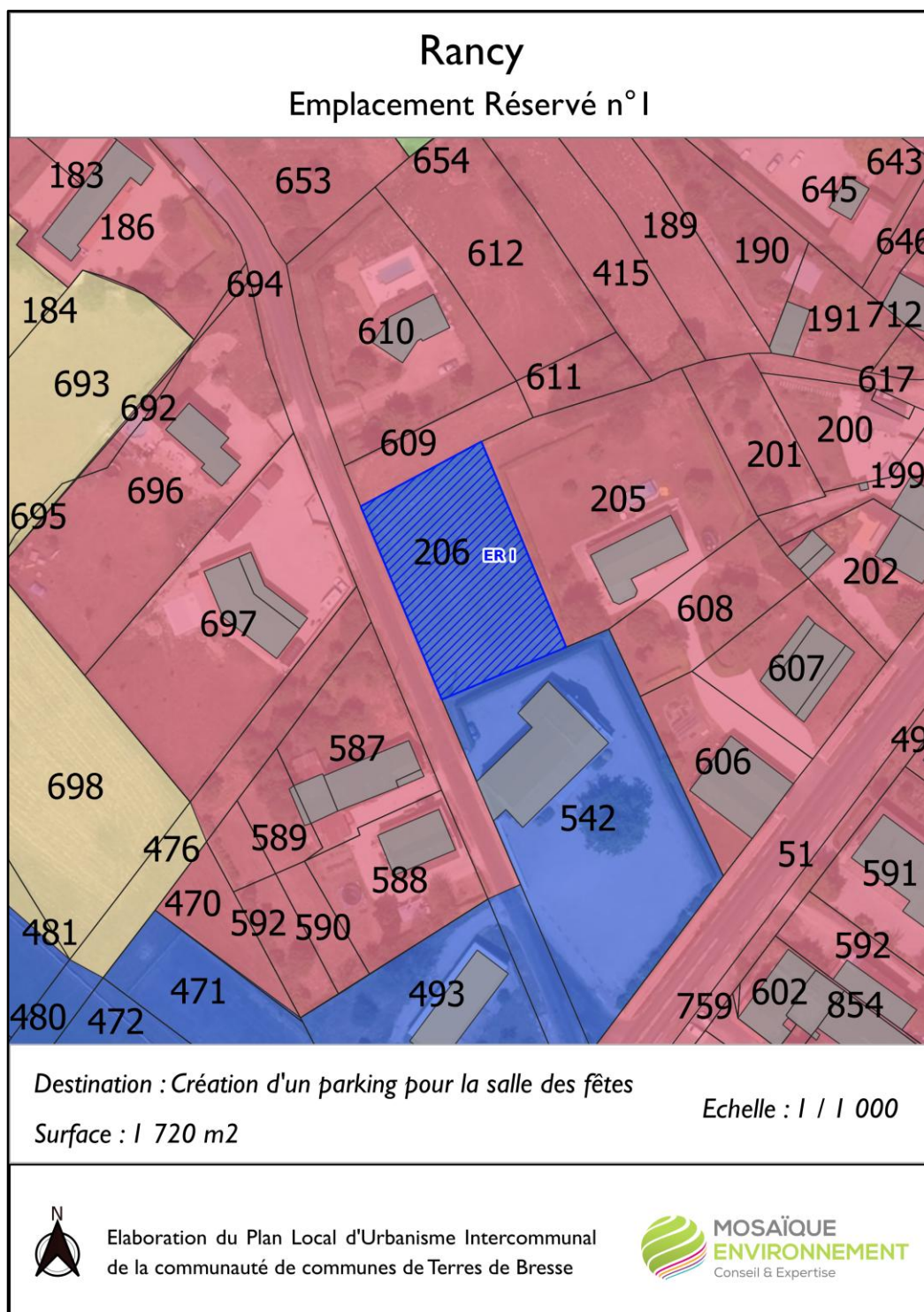
**Attention** : Il est rappelé que l'ER n° 15 se localise en zone rouge du PPRI, il faudra donc prendre en compte les prescriptions de ce dernier.





## 12. COMMUNE DE RANCY

Repérage	Adresse Lieu-dit	Référence cadastrale	Objet	Bénéficiaire	Surface
ER I	Route des Chapelles	B 206	Création parking de la salle des fêtes	Commune	1 720 m <sup>2</sup>

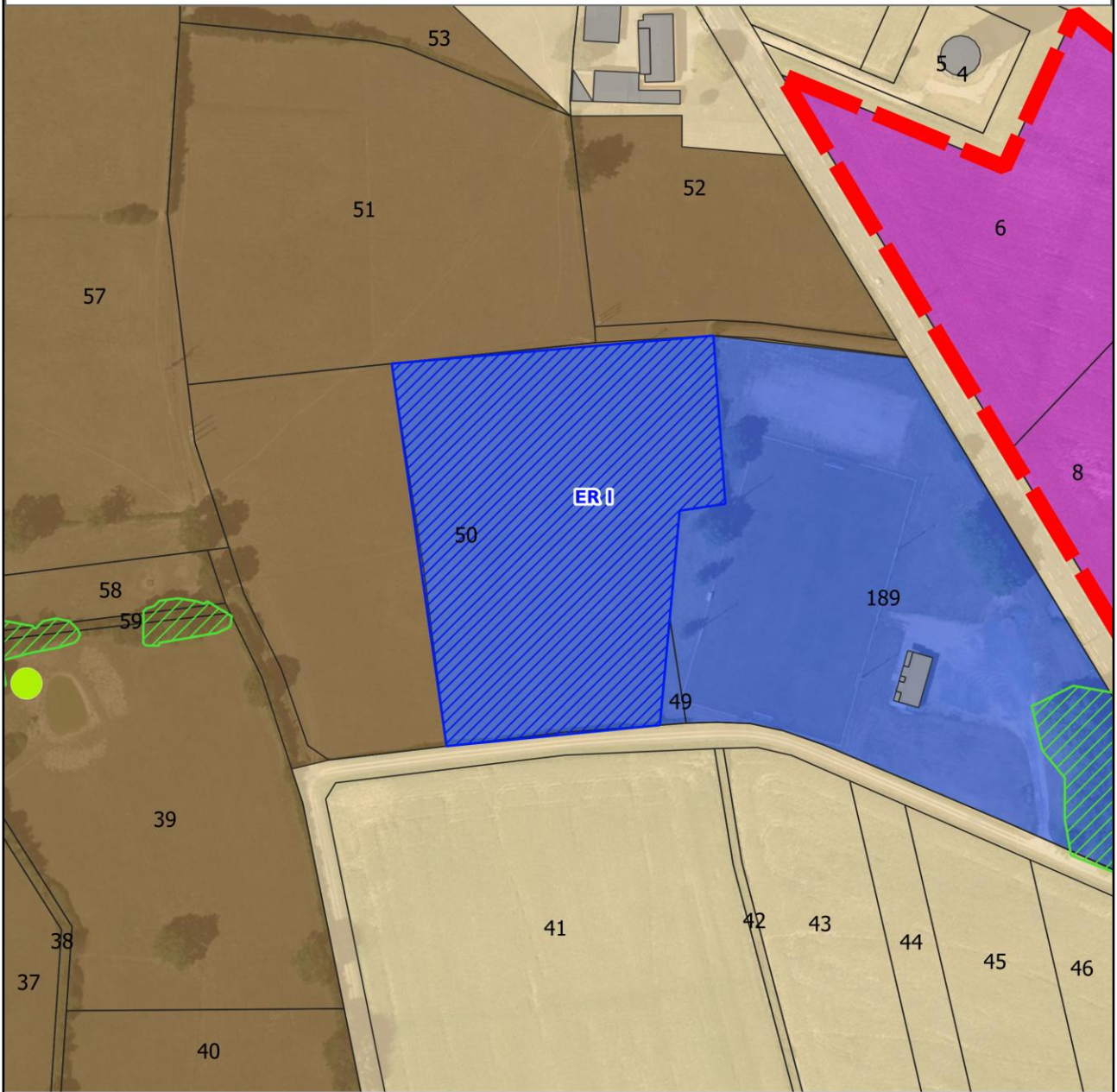


## 13. COMMUNE DE ROMENAY

Repérage	Adresse Lieu-dit	Référence cadastrale	Objet	Bénéficiaire	Surface
ER 1	Prognat	YY 50(p)	Extension du terrain de football	Commune	15 083 m <sup>2</sup>
ER 2	Impasse du Cimetière	AC 44(p)	Placette publique commune au cimetière et à la zone à urbaniser	Commune	207 m <sup>2</sup>
ER 3	Impasse du Cimetière	ZN 77, AC 149, AC 148	Extension du cimetière	Commune	7 945 m <sup>2</sup>
ER 4	Route de Vernoux	AB 548	Extension de la station d'épuration	Commune	7 583 m <sup>2</sup>

# Romenay

## Emplacement Réservé n°1



Destination : Extension du terrain de football

Surface : 15 083 m<sup>2</sup>

Echelle : 1 / 2 000

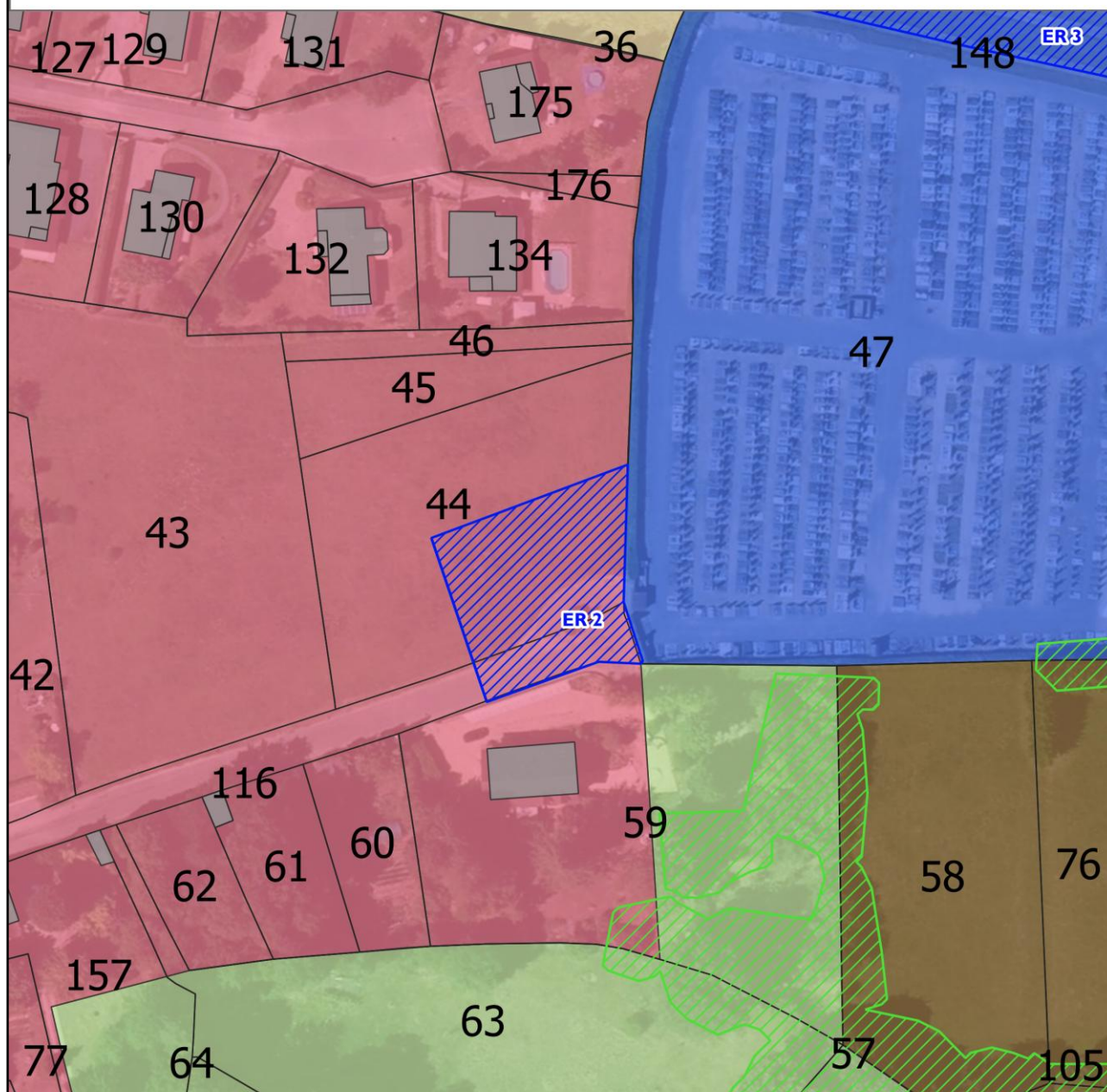


Elaboration du Plan Local d'Urbanisme Intercommunal  
de la communauté de communes de Terres de Bresse



# Romenay

## Emplacement Réservé n°2



Destination : Création d'une placette publique

Surface : 207 m<sup>2</sup>

Echelle : 1 / 1 000

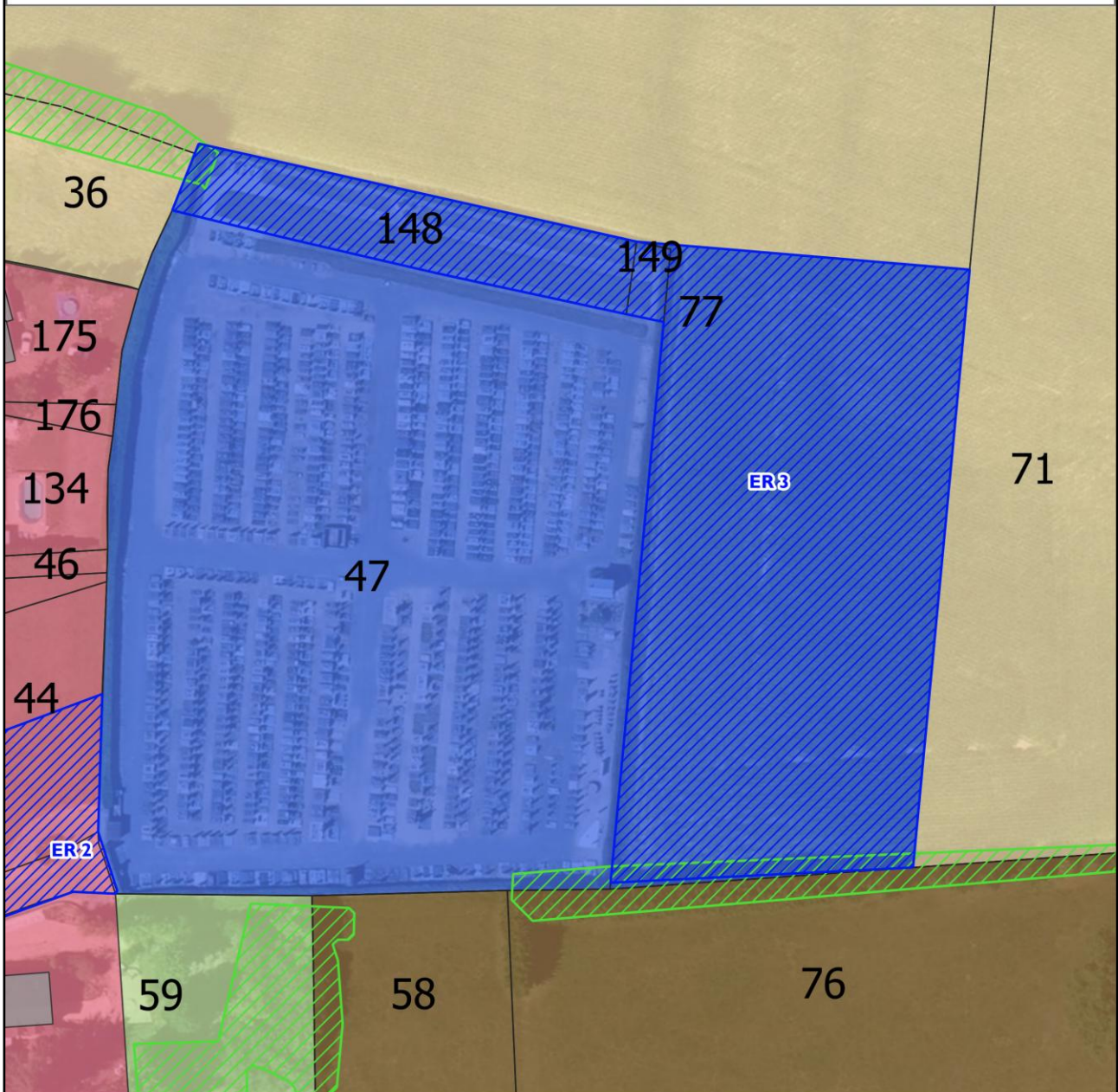


Elaboration du Plan Local d'Urbanisme Intercommunal  
de la communauté de communes de Terres de Bresse



# Romenay

## Emplacement Réservé n°3



Destination : Extension du cimetière

Surface : 7 945 m<sup>2</sup>

Echelle : 1 / 1 000

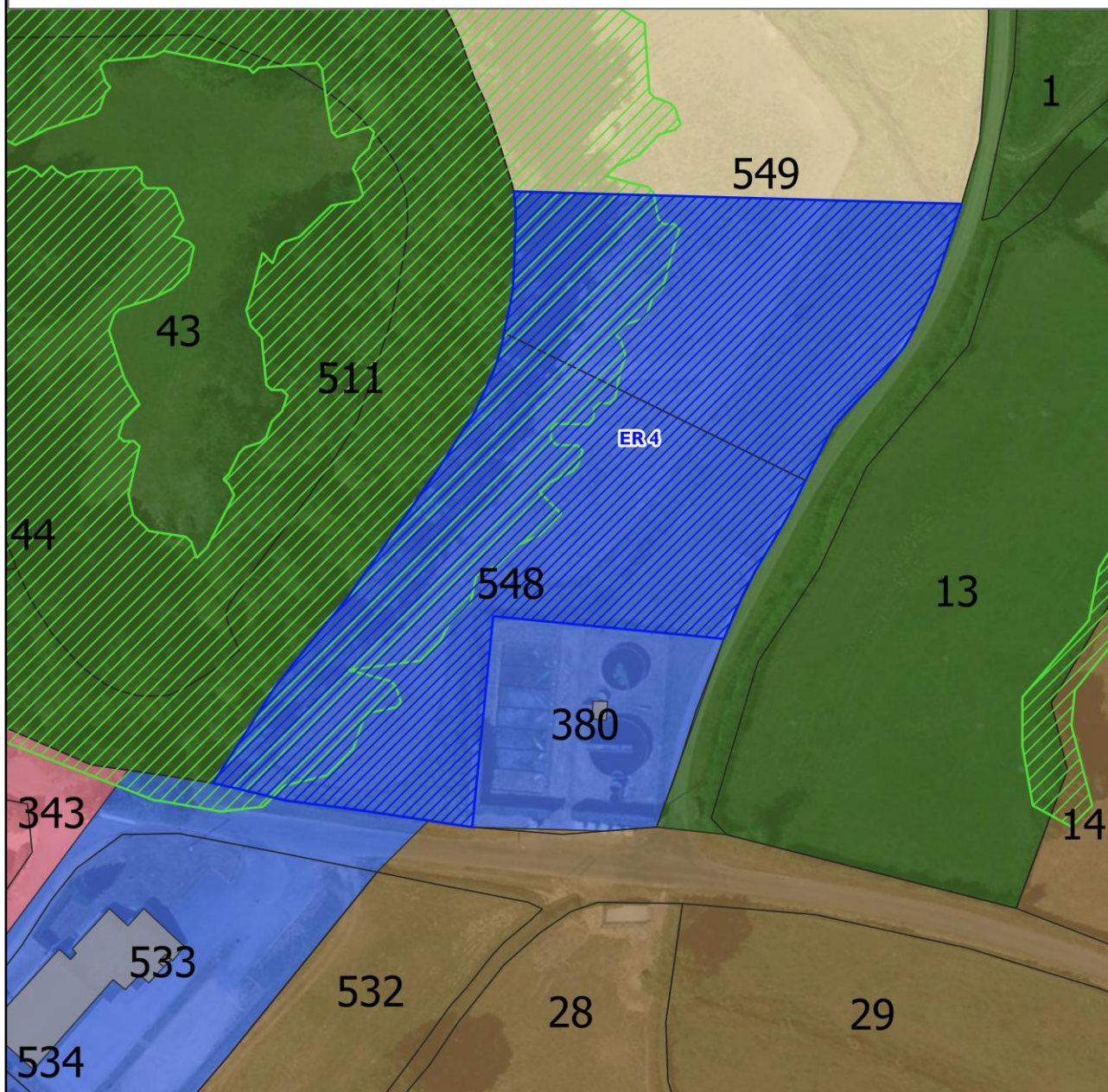


Elaboration du Plan Local d'Urbanisme Intercommunal  
de la communauté de communes de Terres de Bresse



# Romenay

## Emplacement Réservé n°4



Destination : Extension de la station d'épuration

Surface : 7 583 m<sup>2</sup>

Echelle : 1 / 1 000

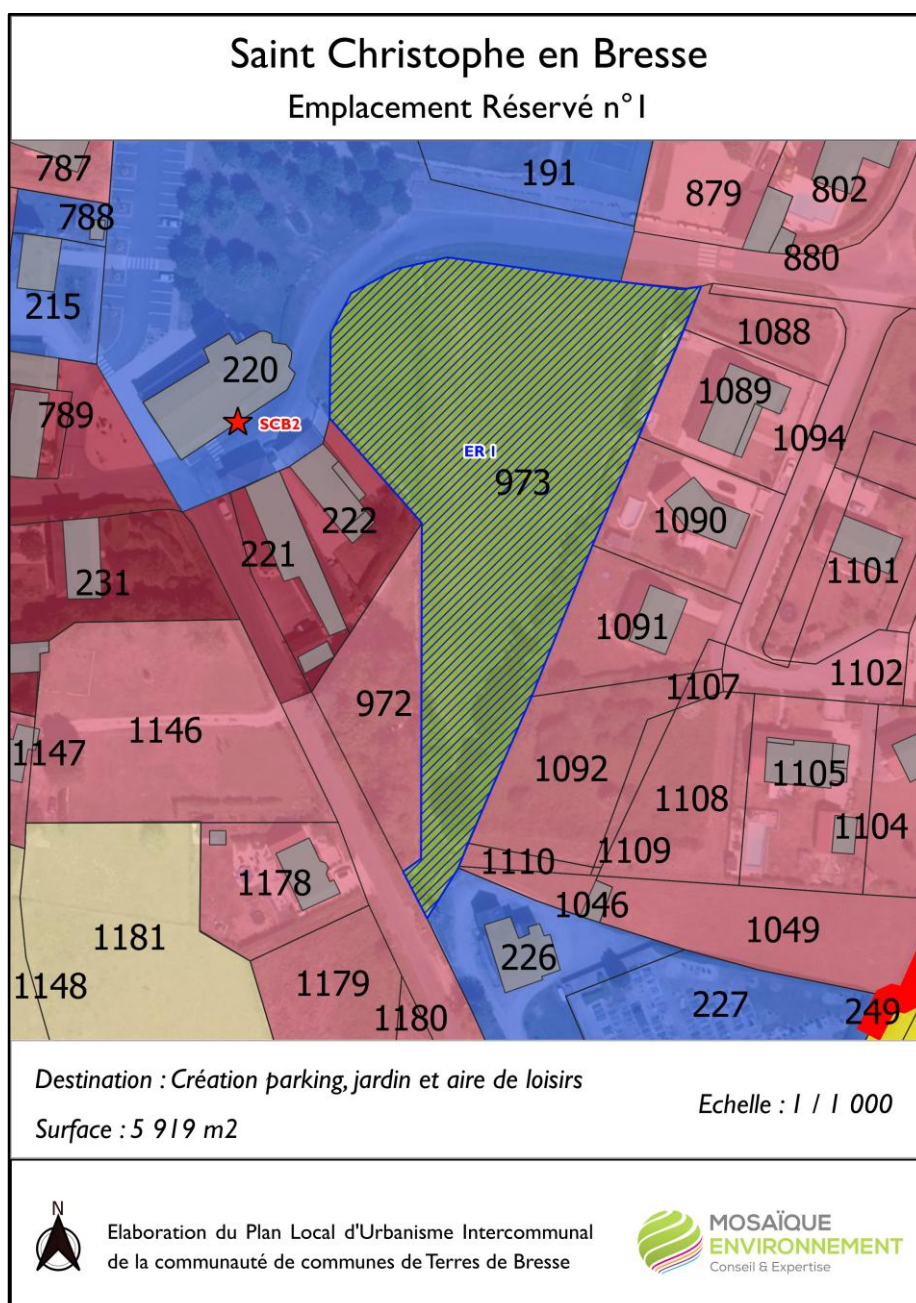


Elaboration du Plan Local d'Urbanisme Intercommunal  
de la communauté de communes de Terres de Bresse



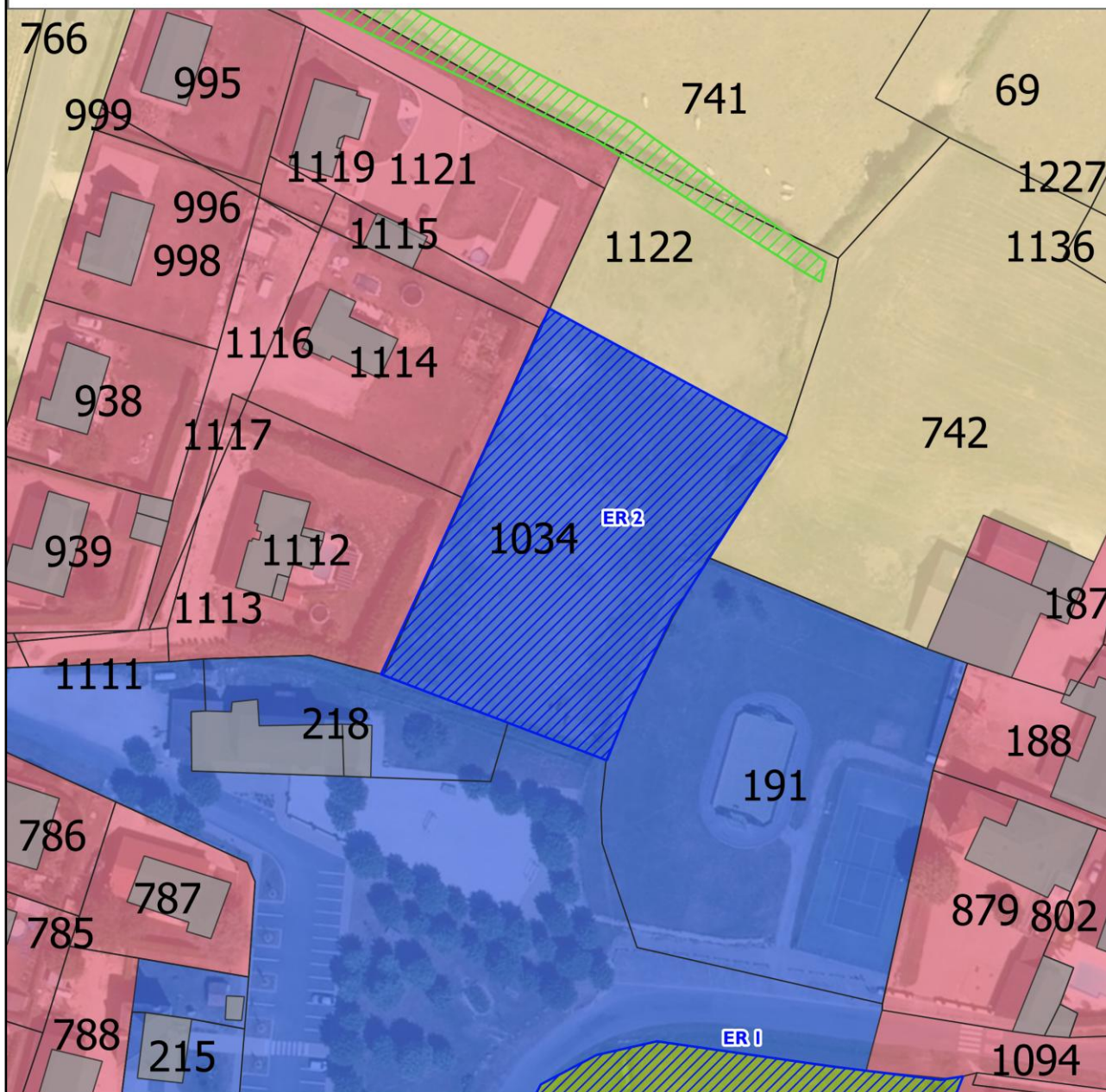
## 14. COMMUNE DE SAINT CHRISTOPHE EN BRESSE

Repérage	Adresse Lieu-dit	Référence cadastrale	Objet	Bénéficiaire	Surface
ER 1	Place de la Mairie	C 973	Création d'un parking, jardin d'agrément et aire de loisirs	Commune	5 919 m <sup>2</sup>
ER 2	Place de la Mairie	C I 034	Extension bâtiment scolaire	Commune	3 498 m <sup>2</sup>
ER 3	Rue de l'Étang	C 23	Lagune	Commune	2,5 ha



# Saint Christophe en Bresse

## Emplacement Réservé n°2



Destination : Extension du bâtiment scolaire

Echelle : 1 / 1 000

Surface : 3 498 m<sup>2</sup>

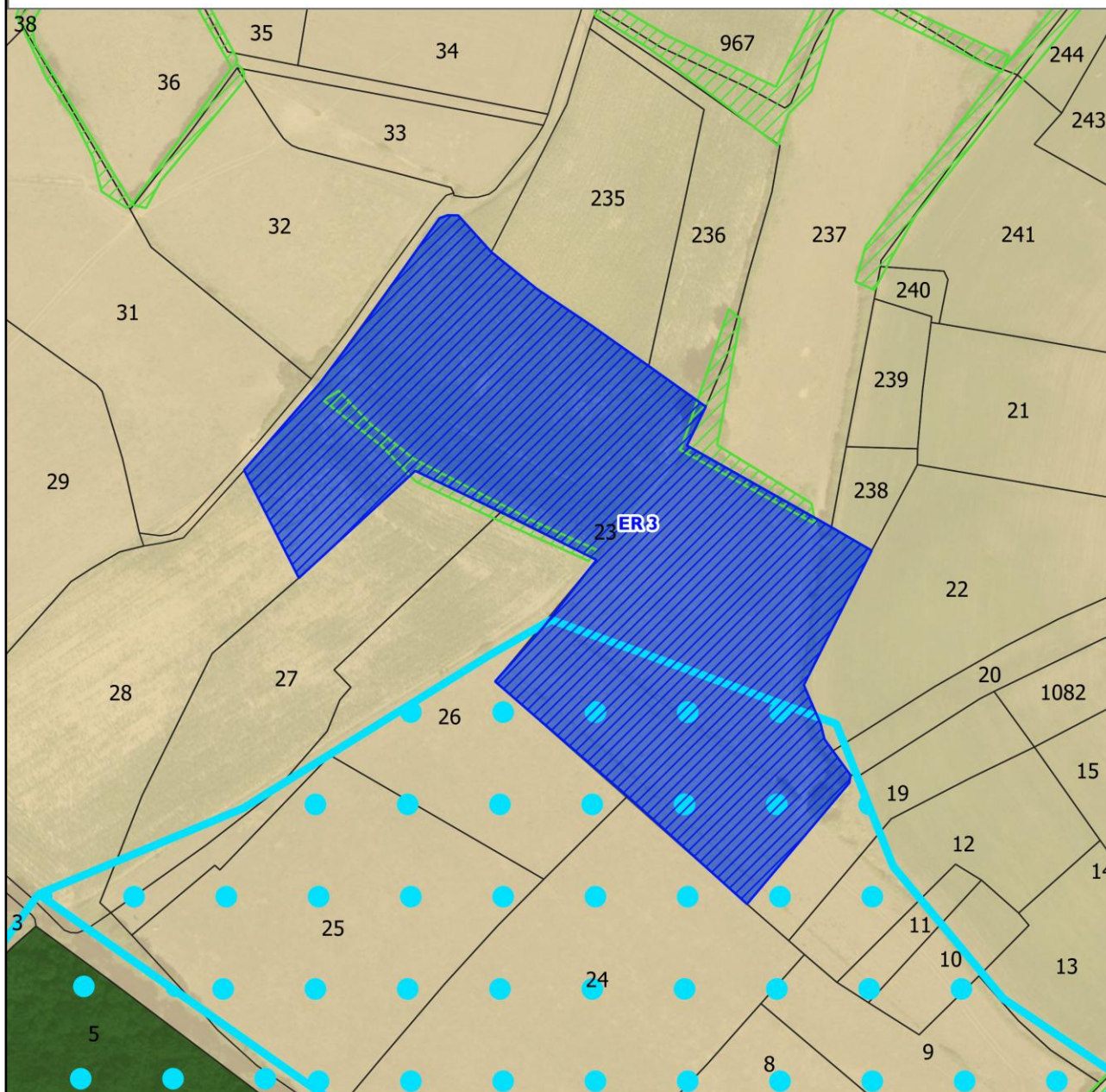


Elaboration du Plan Local d'Urbanisme Intercommunal  
de la communauté de communes de Terres de Bresse



# Saint Christophe en Bresse

## Emplacement Réserve n°3



Destination : Création d'une lagune

Surface : 25 000 m<sup>2</sup>

Echelle : 1 / 2 000



Elaboration du Plan Local d'Urbanisme Intercommunal  
de la communauté de communes de Terres de Bresse

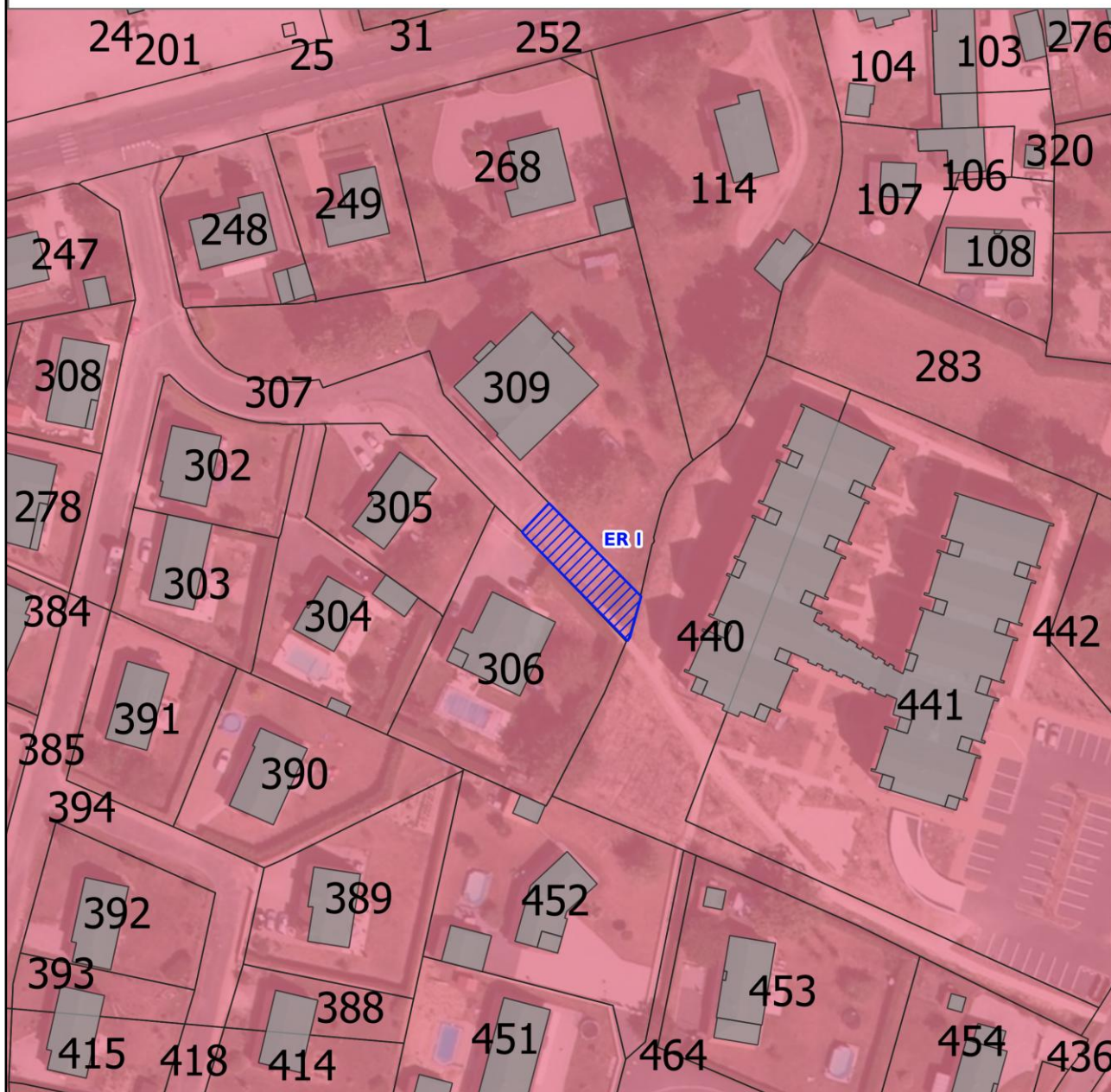


## 15. COMMUNE DE SAINT GERMAIN DU PLAIN

Repérage	Adresse Lieu-dit	Référence cadastrale	Objet	Bénéficiaire	Surface
ER 1	Impasse des Marmandelles	AD 309	Prolongement de l'Impasse des Marmandelles	Commune	205 m <sup>2</sup> Largeur : 8m
ER 2	Rue de Marosse	AD 515, AD 62, AD 516	Création d'une voie de desserte	Commune	243 m <sup>2</sup> Largeur : 8m
ER 3	Rue du Cimetière	AB 160, AB 162	Extension du cimetière	Commune	8 250 m <sup>2</sup>
ER 4	Route de Châlon	AB 17	Gendarmerie	Commune	7 444 m <sup>2</sup>
ER 5	Rue du Pâquier des Vernes	AE 320, 298	Création d'une voirie d'accès	Commune	456 m <sup>2</sup>
ER 6	Route de Chalon	AB 26	Création d'une voirie d'accès	Commune	667 m <sup>2</sup> Largeur : 7m
ER 7	Allée du Clos de l'Étang	AB 341	Création d'une voirie d'accès	Commune	259 m <sup>2</sup> Largeur : 8m
ER 8	Route de l'Abergement	A 142 , 293, 295, 297	Création d'un parking	Commune	8 933 m <sup>2</sup>
ER 9	Rue de l'Ancienne Gare	A 135, 289, 291, 292, 294	Création d'un cheminement piéton	Commune	230 m <sup>2</sup> Largeur : 2m

# Saint Germain du Plain

## Emplacement Réservé n°1



Destination : Prolongement d'une impasse

Echelle : 1 / 1 000

Surface : 205 m<sup>2</sup>

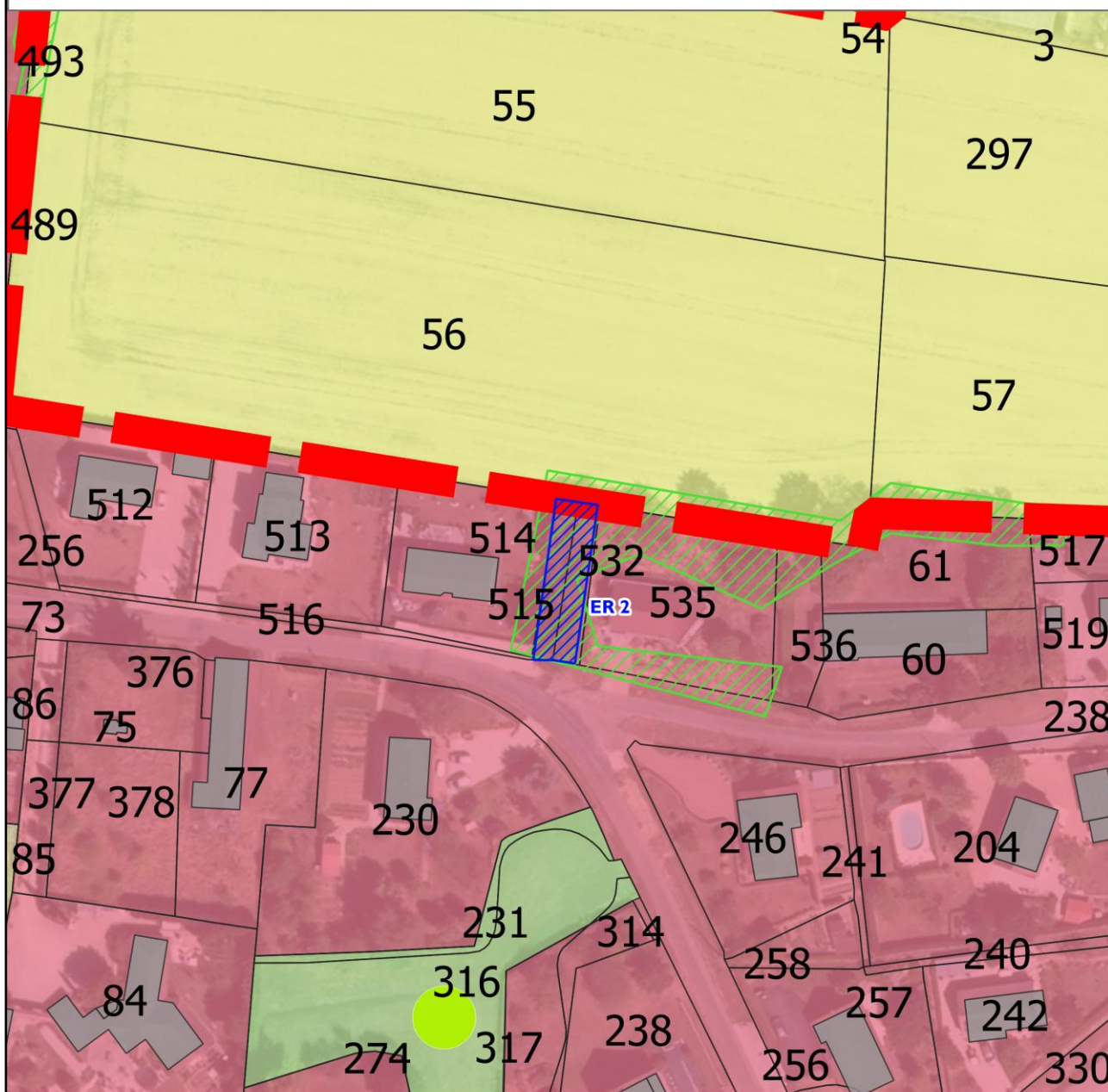


Elaboration du Plan Local d'Urbanisme Intercommunal  
de la communauté de communes de Terres de Bresse



# Saint Germain du Plain

## Emplacement Réservé n°2



Destination : Création d'une voie de desserte

Echelle : 1 / 1 000

Surface : 243 m<sup>2</sup>

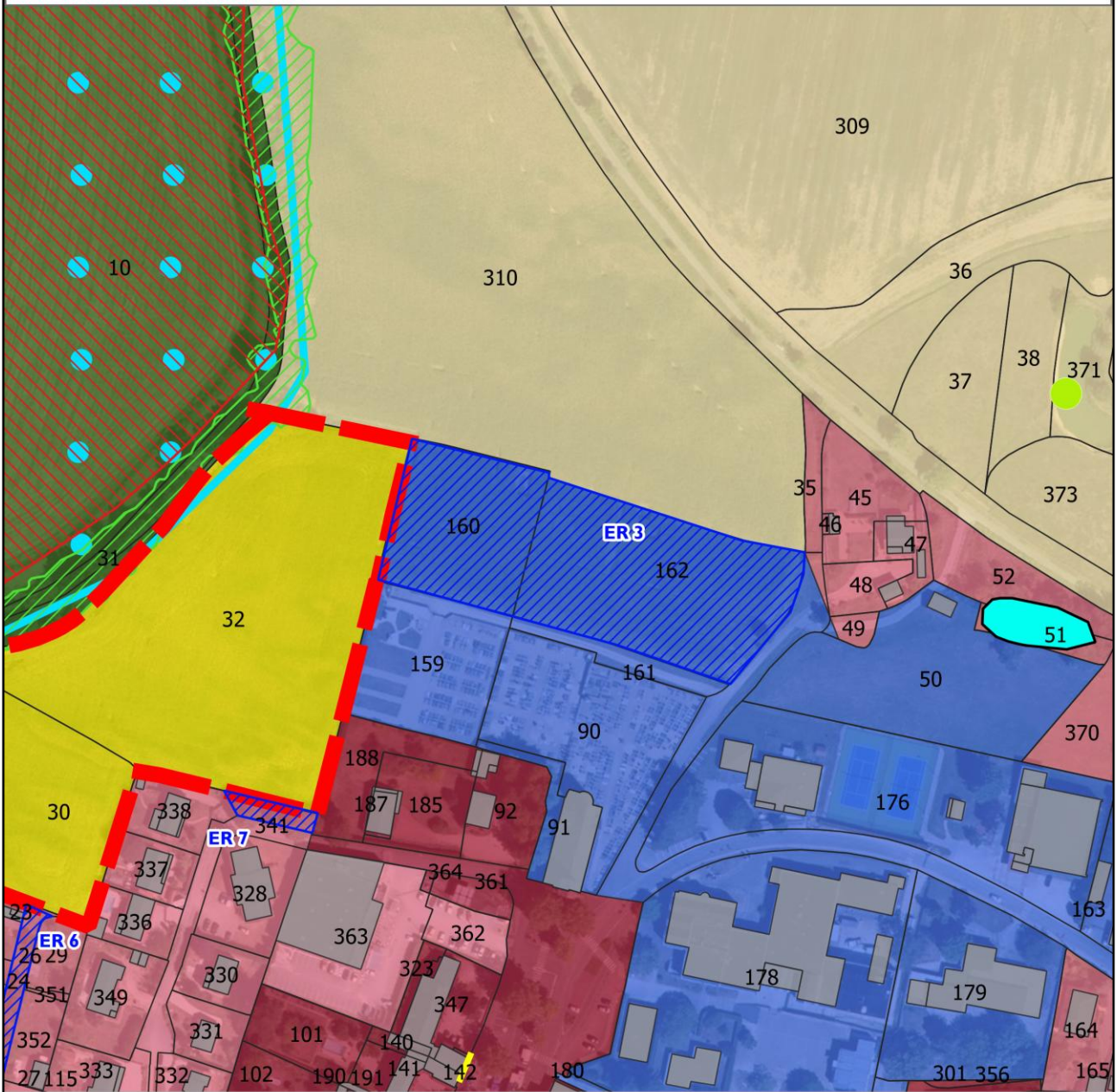


Elaboration du Plan Local d'Urbanisme Intercommunal  
de la communauté de communes de Terres de Bresse



# Saint Germain du Plain

## Emplacement Réservé n°3



Destination : Extension du cimetière

Surface : 8 250 m<sup>2</sup>

Echelle : 1 / 2 000

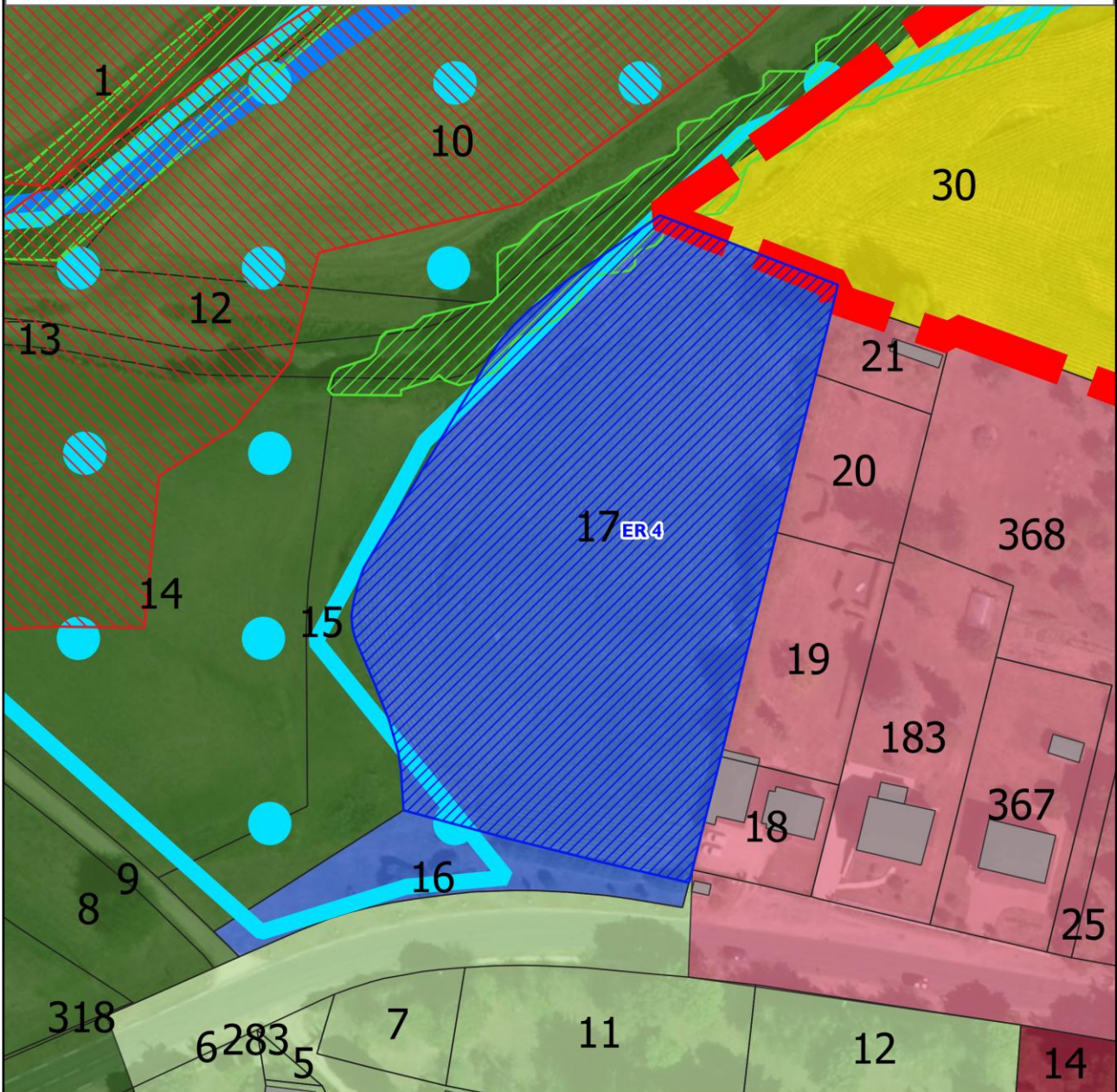


Elaboration du Plan Local d'Urbanisme Intercommunal  
de la communauté de communes de Terres de Bresse



# Saint Germain du Plain

## Emplacement Réservé n°4



Destination : Création d'une gendarmerie

Surface : 7 444 m<sup>2</sup>

Echelle : 1 / 1 000



Elaboration du Plan Local d'Urbanisme Intercommunal  
de la communauté de communes de Terres de Bresse

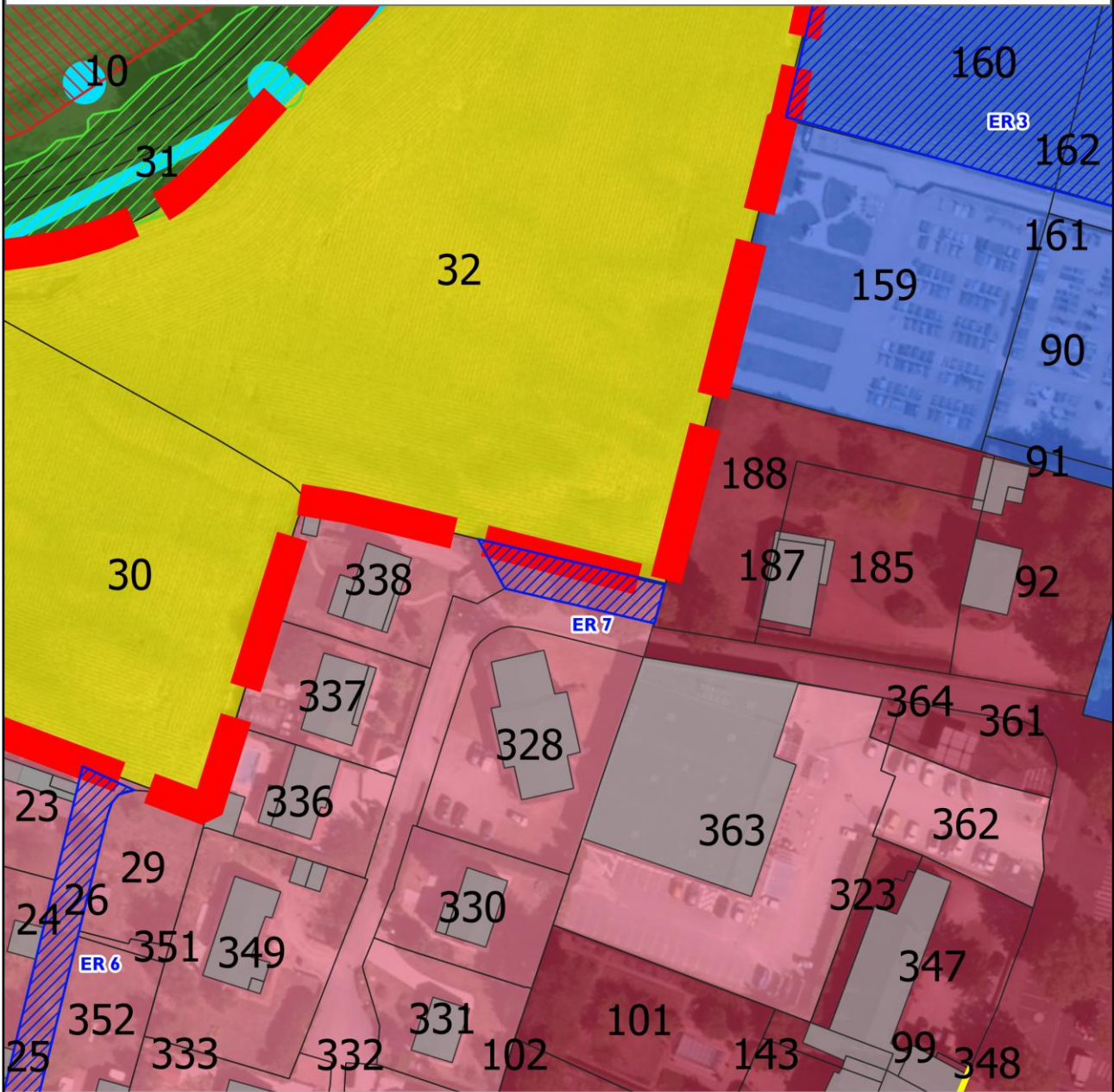






# Saint Germain du Plain

## Emplacement Réservé n°7



Destination : Création d'une voirie d'accès

Surface : 259 m<sup>2</sup>

Echelle : 1 / 1 000

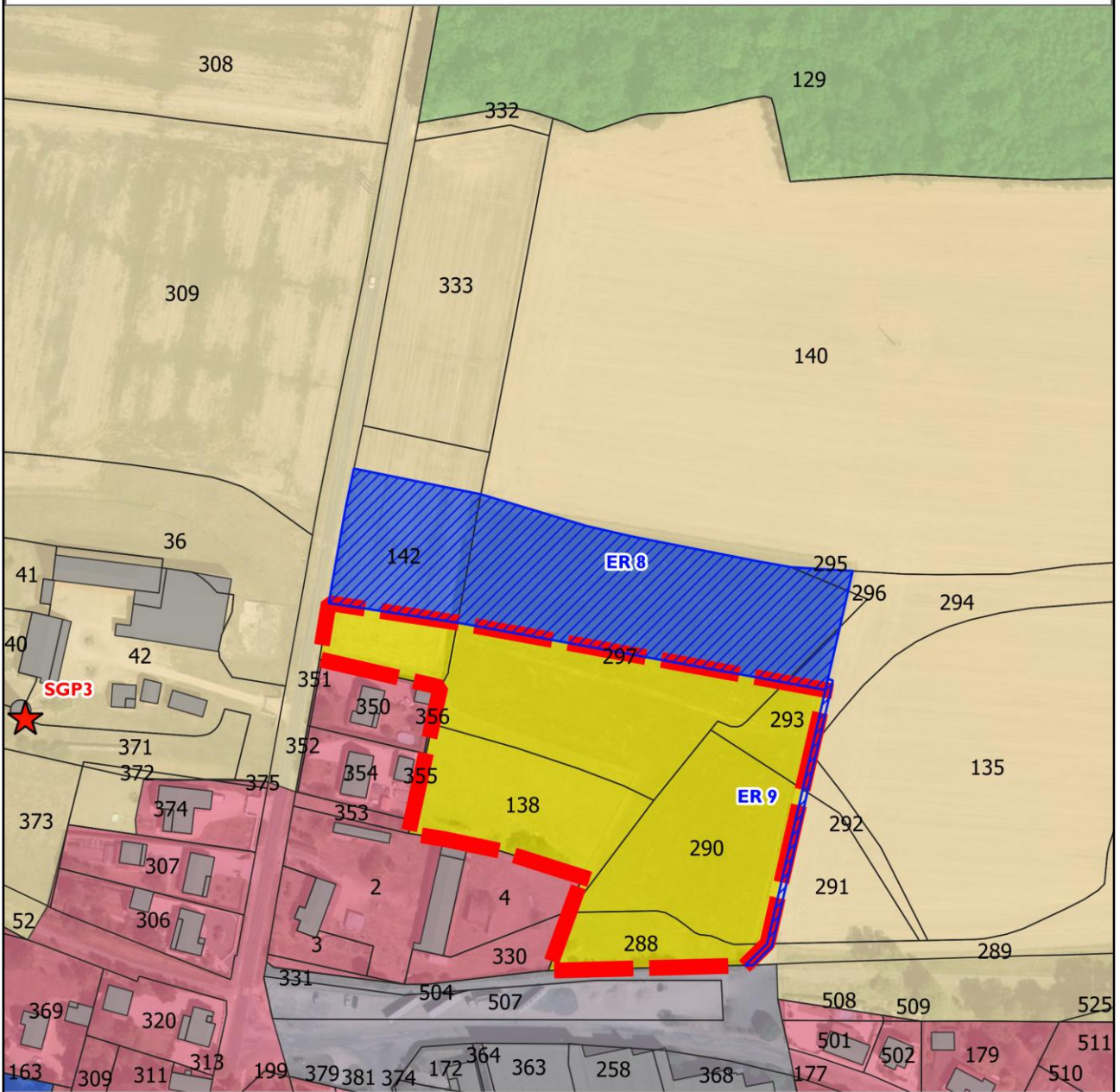


Elaboration du Plan Local d'Urbanisme Intercommunal  
de la communauté de communes de Terres de Bresse



# Saint Germain du Plain

## Emplacement Réservé n°8



Destination : Création d'un parking

Surface : 8 933 m<sup>2</sup>

Echelle : 1 / 2 000

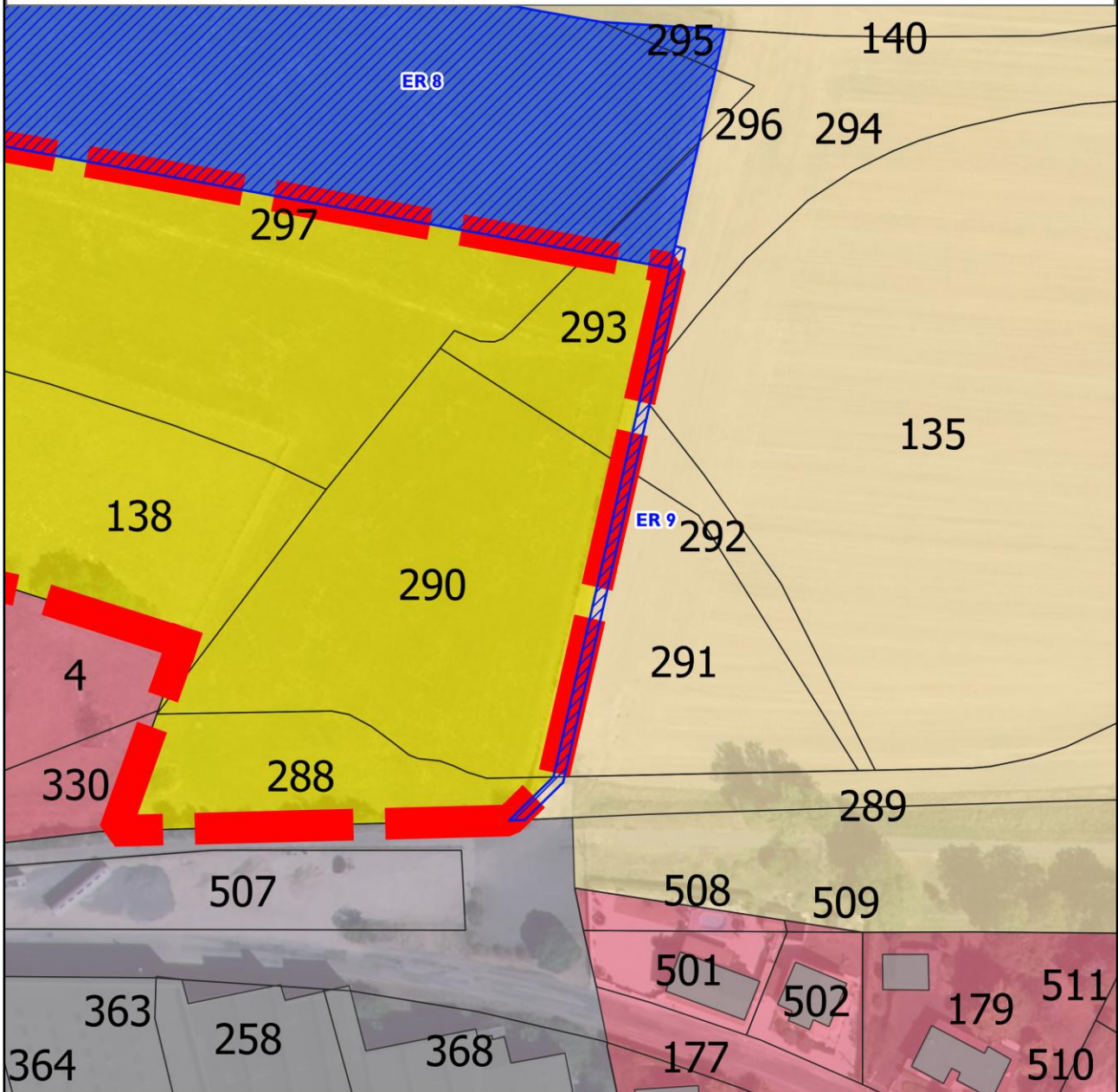


Elaboration du Plan Local d'Urbanisme Intercommunal  
de la communauté de communes de Terres de Bresse



# Saint Germain du Plain

## Emplacement Réservé n°9



Destination : Création d'un cheminement piéton

Surface : 230 m<sup>2</sup>

Echelle : 1 / 1 000

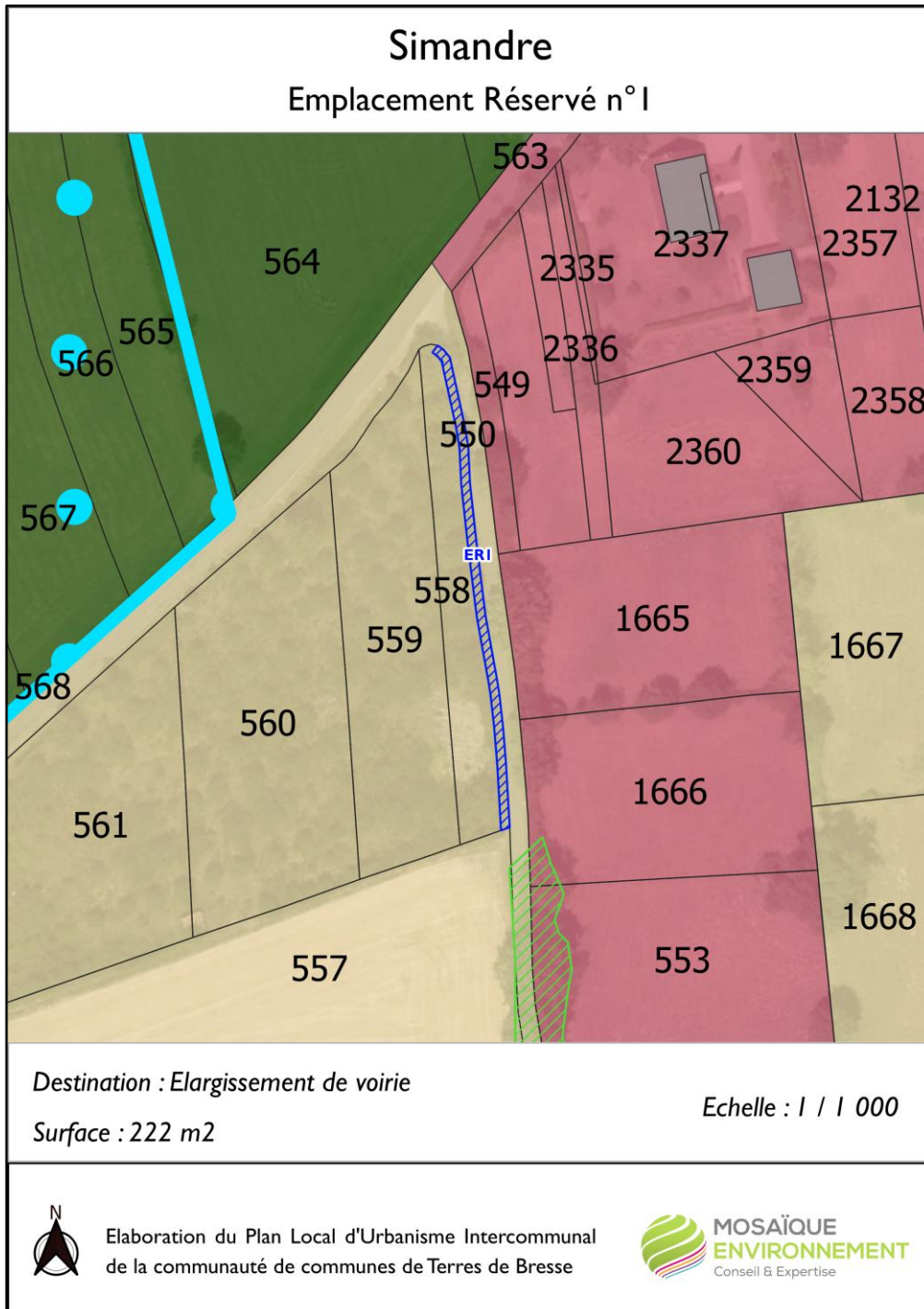


Elaboration du Plan Local d'Urbanisme Intercommunal  
de la communauté de communes de Terres de Bresse



## 16. COMMUNE DE SIMANDRE

Repérage	Adresse Lieu-dit	Référence cadastrale	Objet	Bénéficiaire	Surface
ER I	Route de la Mare	F 558	Élargissement de la voirie	Commune	222 m <sup>2</sup> Largeur : 8m



## 17. COMMUNE DE TRONCHY

Repérage	Adresse Lieu-dit	Référence cadastrale	Objet	Bénéficiaire	Surface
ER I	Haut de Tronchy – Rue du bourg -	B 170	Création de voirie	Commune	400 m <sup>2</sup> Largeur : 6m

