

Légende

Zones Urbaines et A Urbaniser

- 2AU
- 2AUX
- 2AUXc
- AU
- AUX
- UA
- UB
- UBh
- UBnd
- UE
- UEf
- UHp
- UL
- UX
- UXc

Zones Naturelles

- N
- Nfen
- Ngv
- NI
- Nlc
- NS
- Nx
- Nxc

Zones Agricoles

- A
- Alc
- AS
- Ax
- Axc
- Al

Risques inondations

Atlas des zones inondables

- Faible
- Moderne
- Fort
- Très fort

PPRI

- Zone Bleue
- Zone Rouge

Outils du PLUI

- Changements de destination
- Emplacements Réservés
- L151-23
- L151-19
- Linéaires commerciaux
- PERIMETRE_OAP

Informations

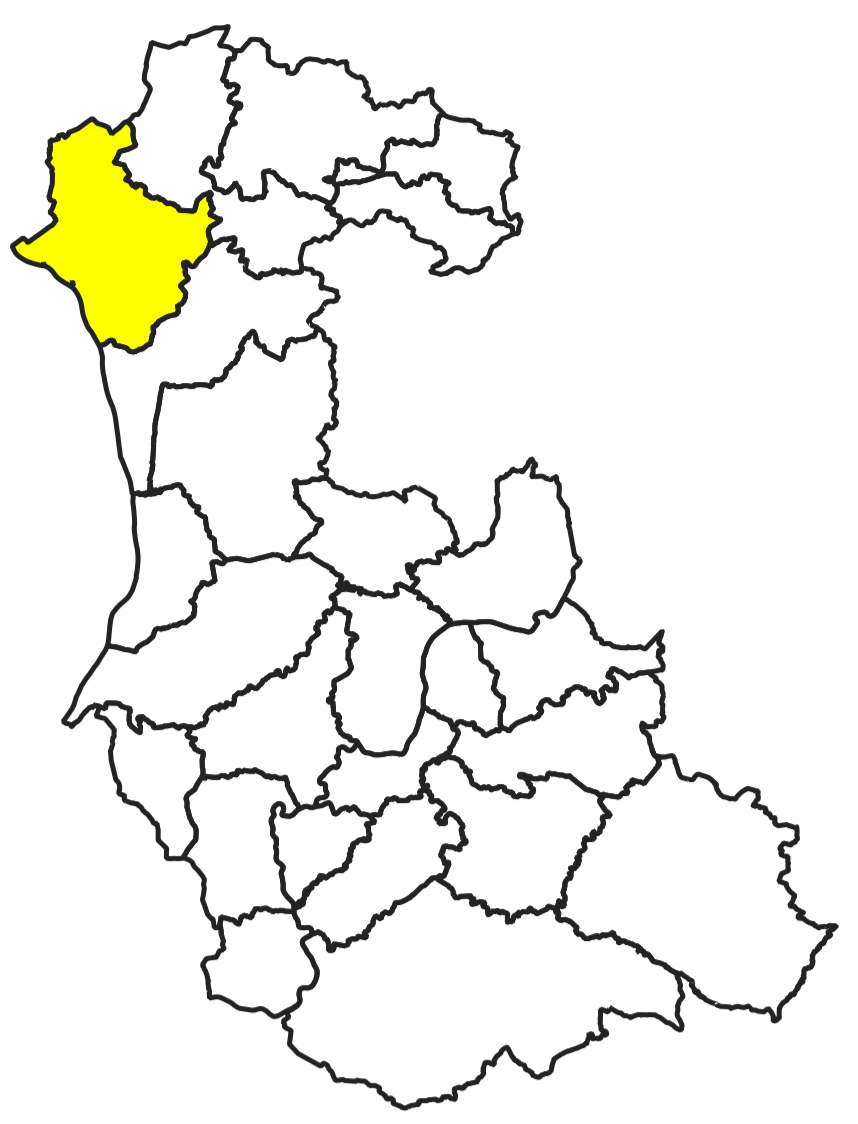

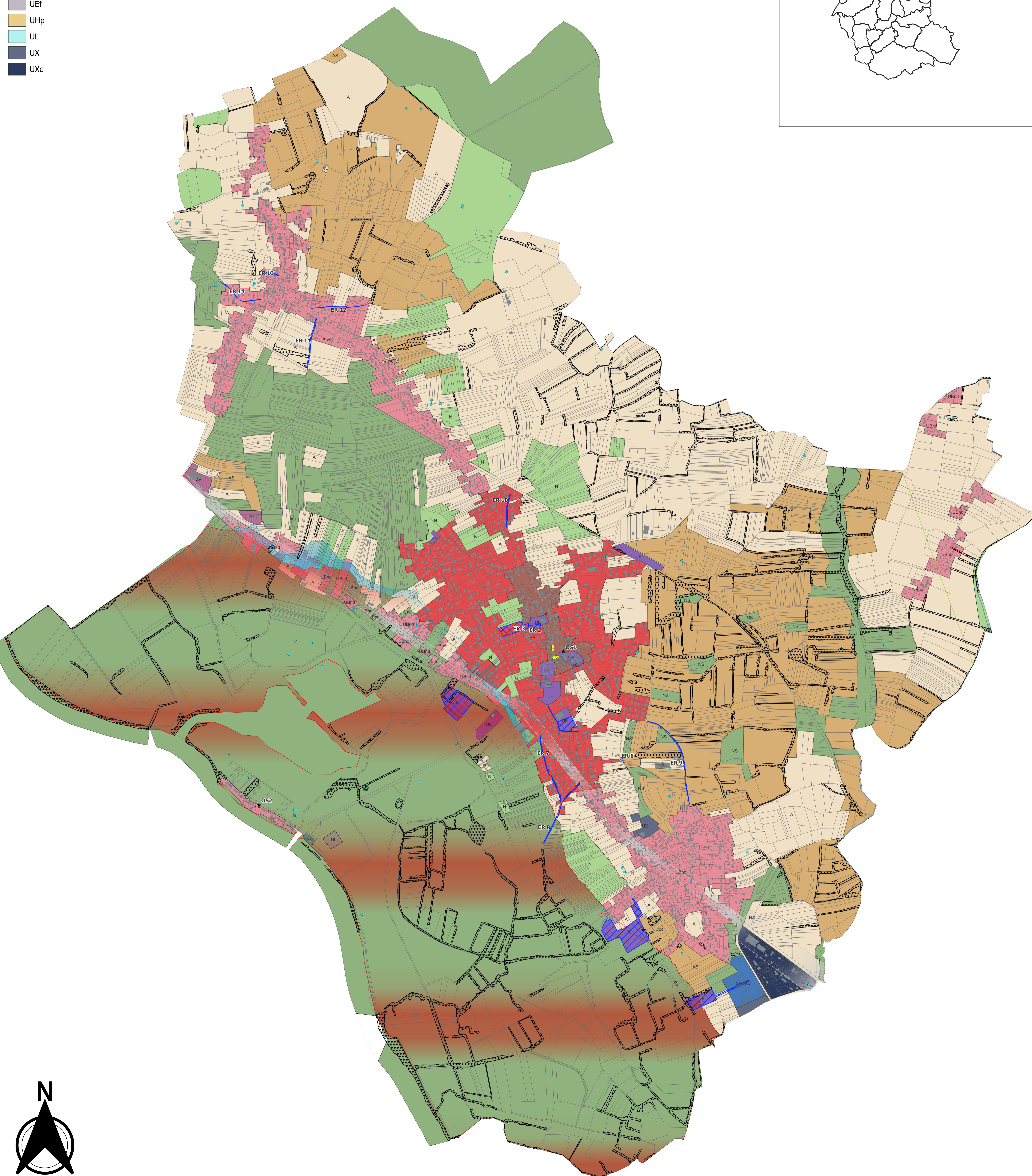
- Mares
- Milieu humide
- Perimetre de voisinage d'infrastructure de transport terrestre
- Zone humide
- Canalisation d'hydrocarbures
- Canalisation de gaz



Elaboration du Plan Local d'Urbanisme Intercommunal

OUROUX-SUR-SAONE

PLAN DE ZONAGE - MODIFICATION N°1

1:7 600