

COMMUNAUTE DE COMMUNES DU PAYS DE LURE

PLAN LOCAL D'URBANISME INTERCOMMUNAL

5. ANNEXES

5.2. Annexes sanitaires

Plan du réseau d'eau potable

Plan du réseau d'assainissement

Plan du zonage d'assainissement
par commune

REVISIONS, MODIFICATIONS ET MISES A JOUR

Pièce n° 5.2.1

Arrêté par délibération du Conseil
Communautaire : 29.05.2017

Approuvé par délibération du Conseil
Communautaire : 26.06.2018

INITIATIVE Aménagement et Développement

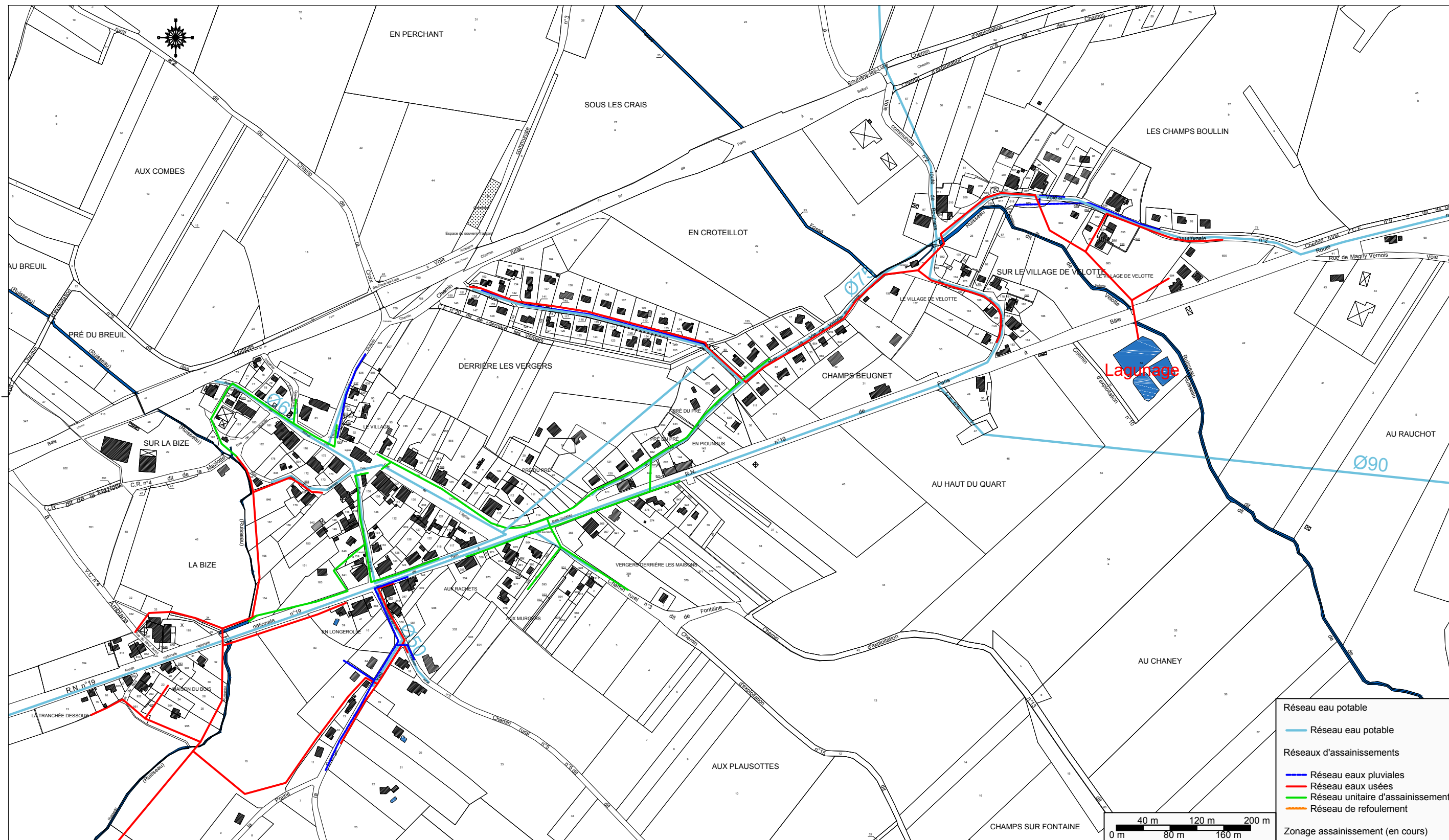


Siège social : 4, Passage Jules Didier - 70000 VESOUL
Tél : 03.84.75.46.47 - Fax : 03.84.75.31.69
initiativead@orange.fr

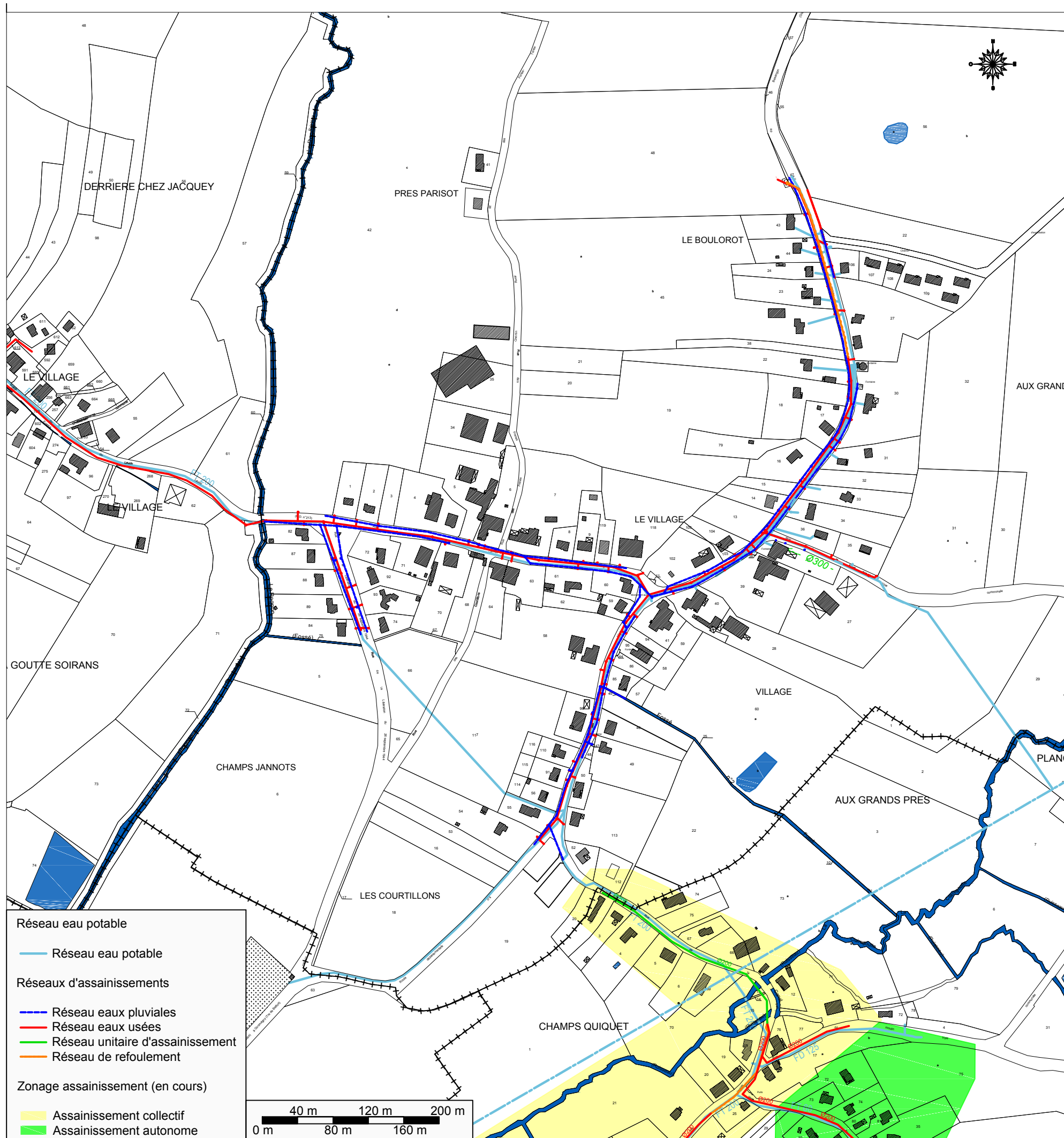
Tél : 03.81.83.53.29
initiativead25@orange.fr

0 m 50 m 100 m 150 m 200 m 250 m

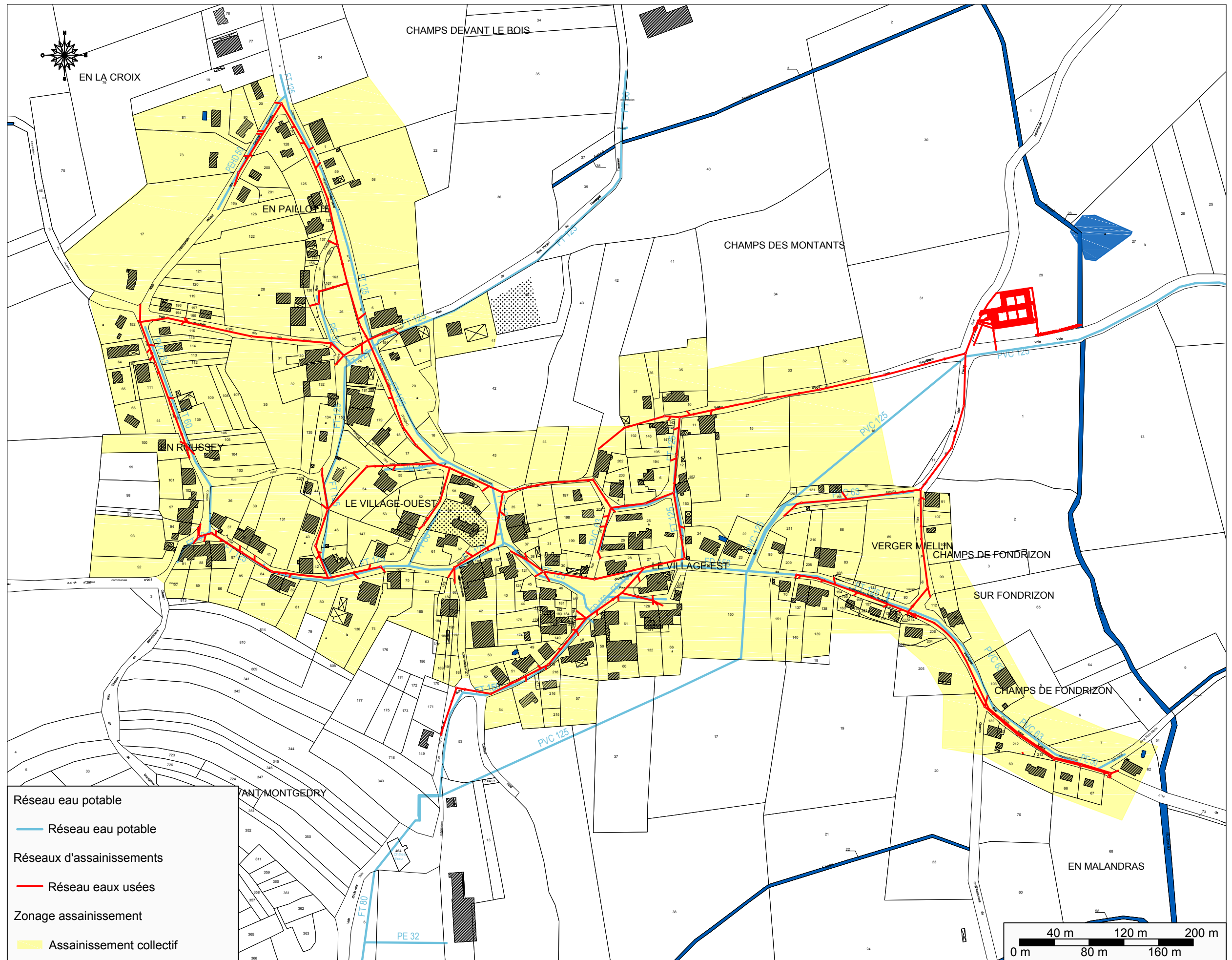
"Origine cadastre (C) - DGFIP - Droits de l'Etat réservés - 2012 "
Plan cadastral actualisé en avril 2016



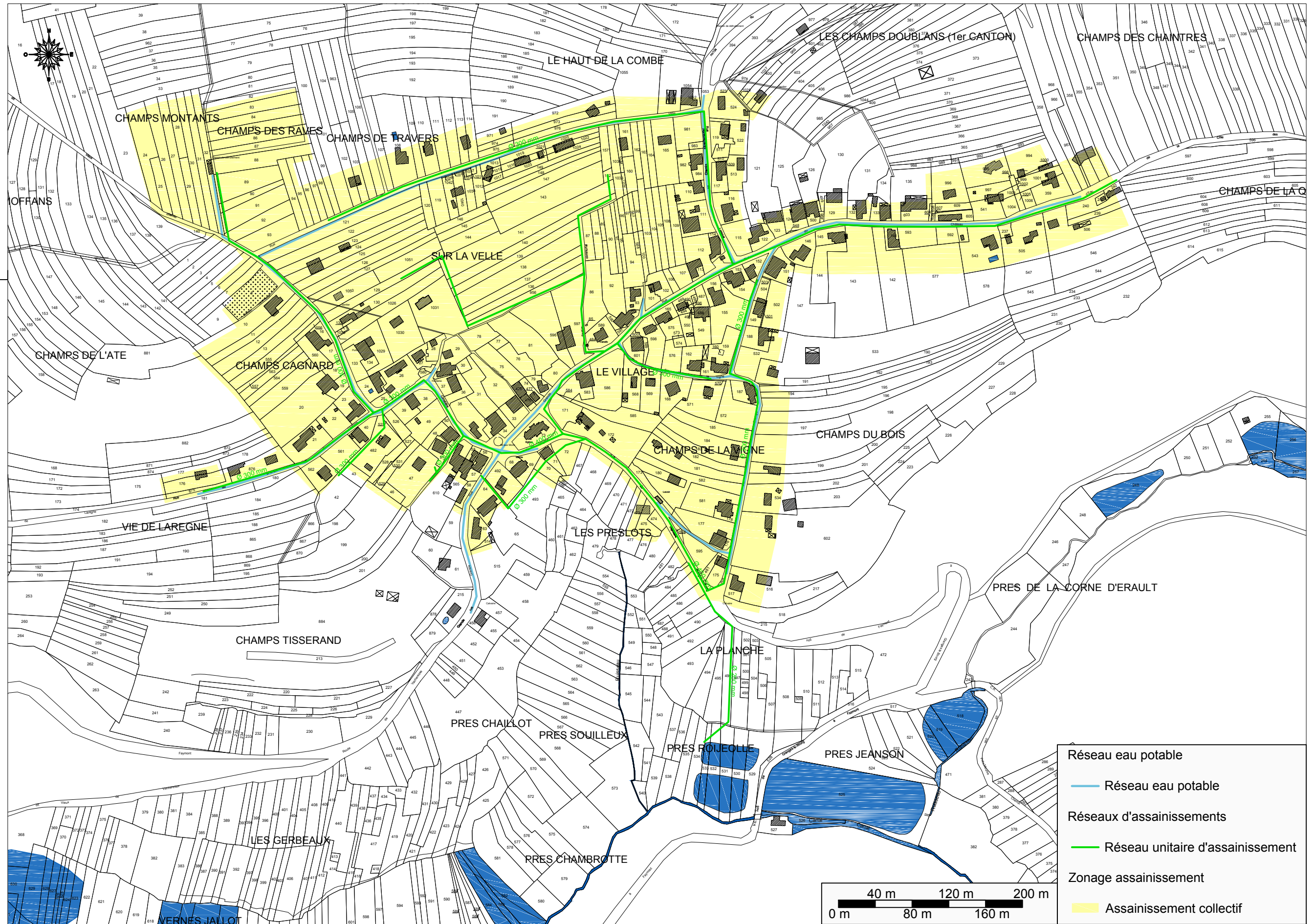
Commune de AMBLANS ET VELOTTE



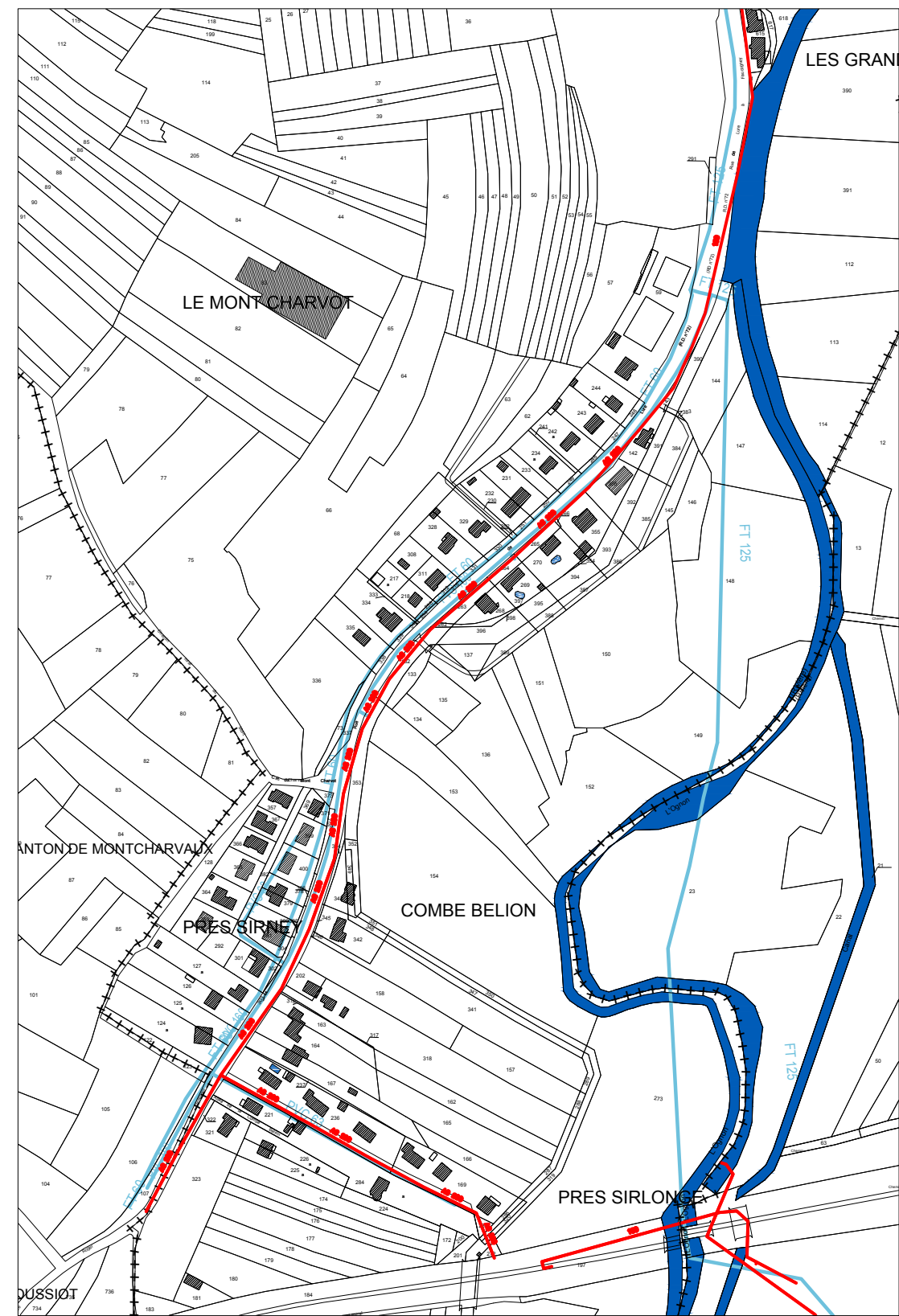
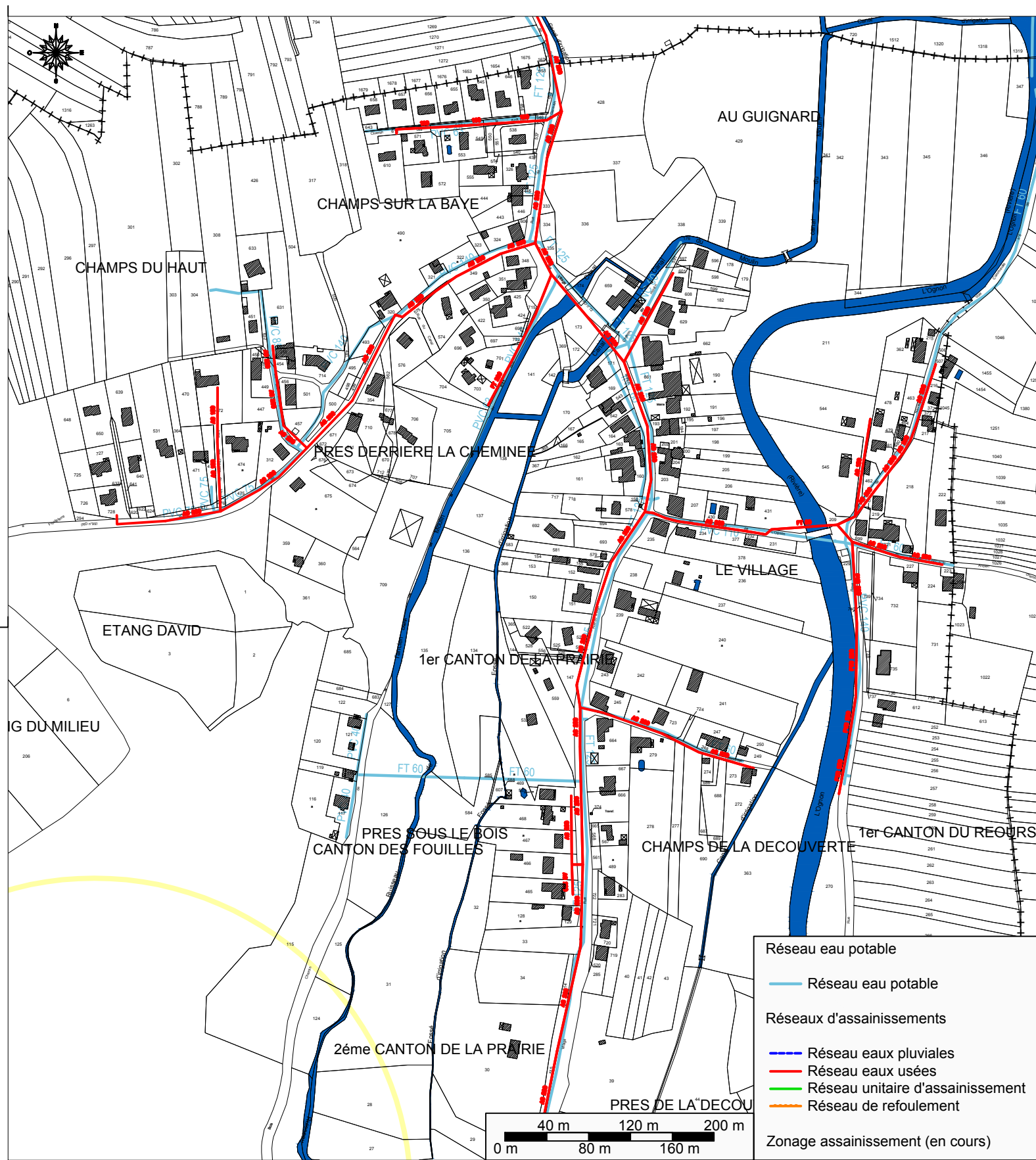
Commune de ANDORNAY



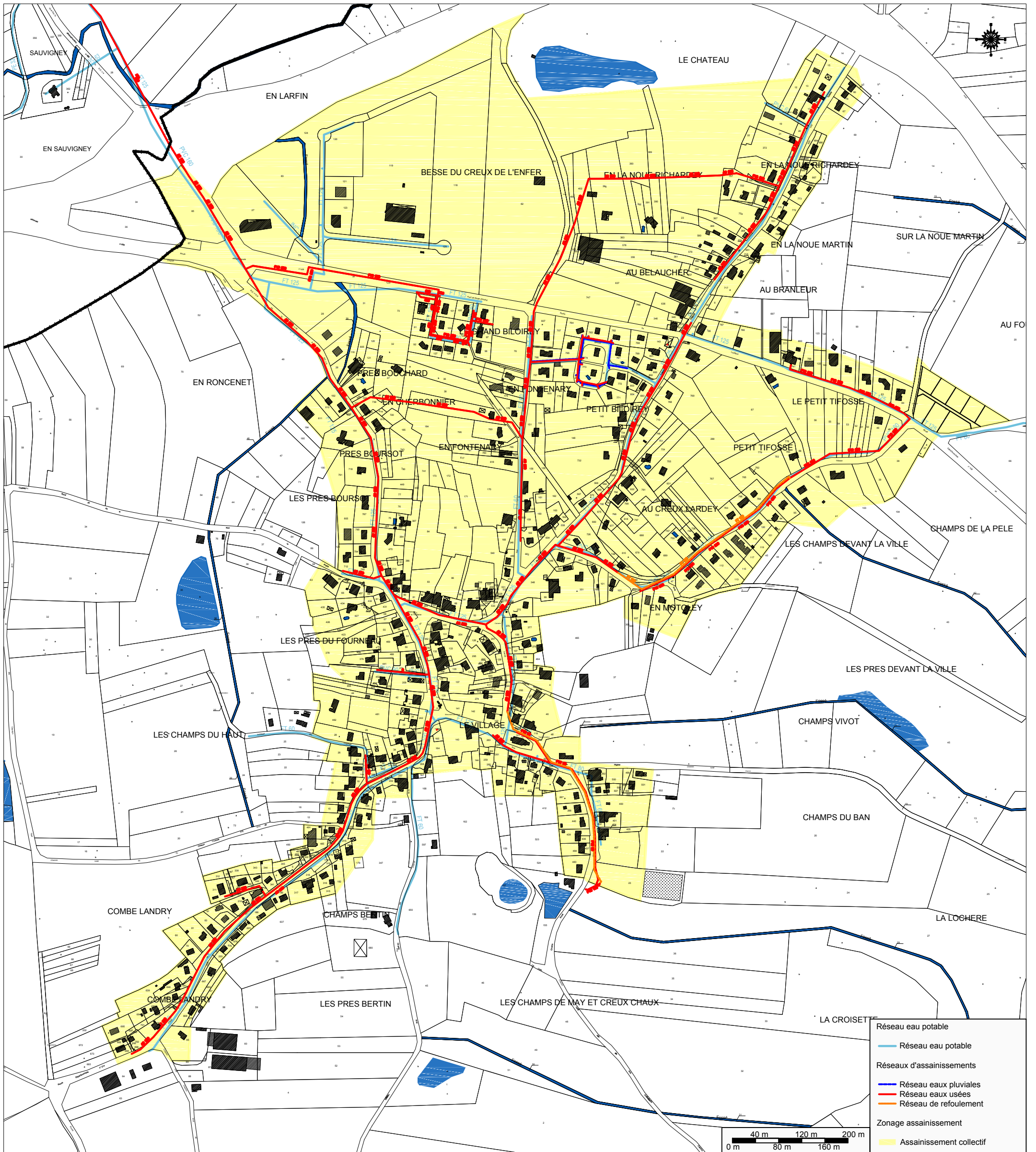
Commune de ARPENANS



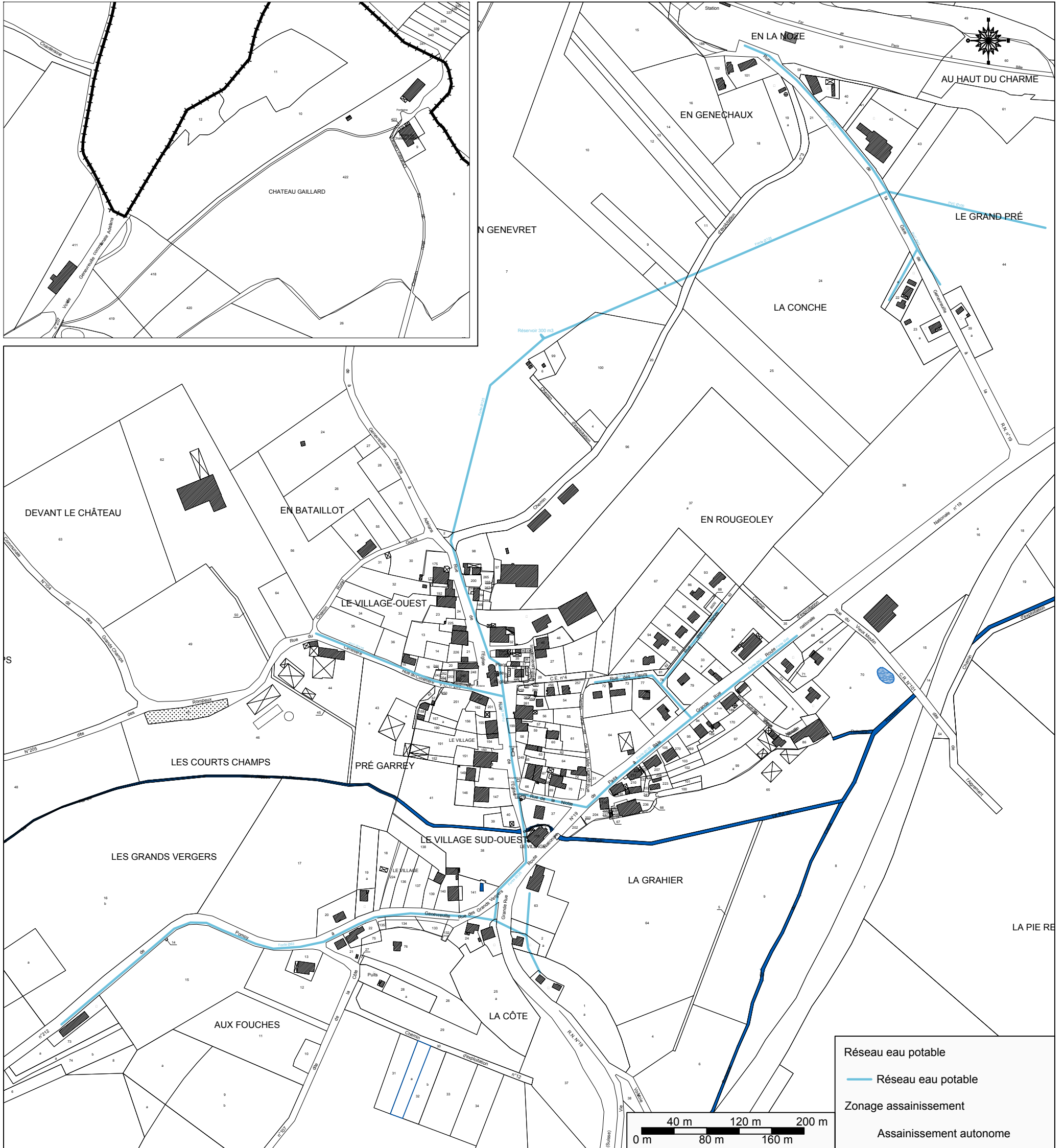
Commune de FAYMONT



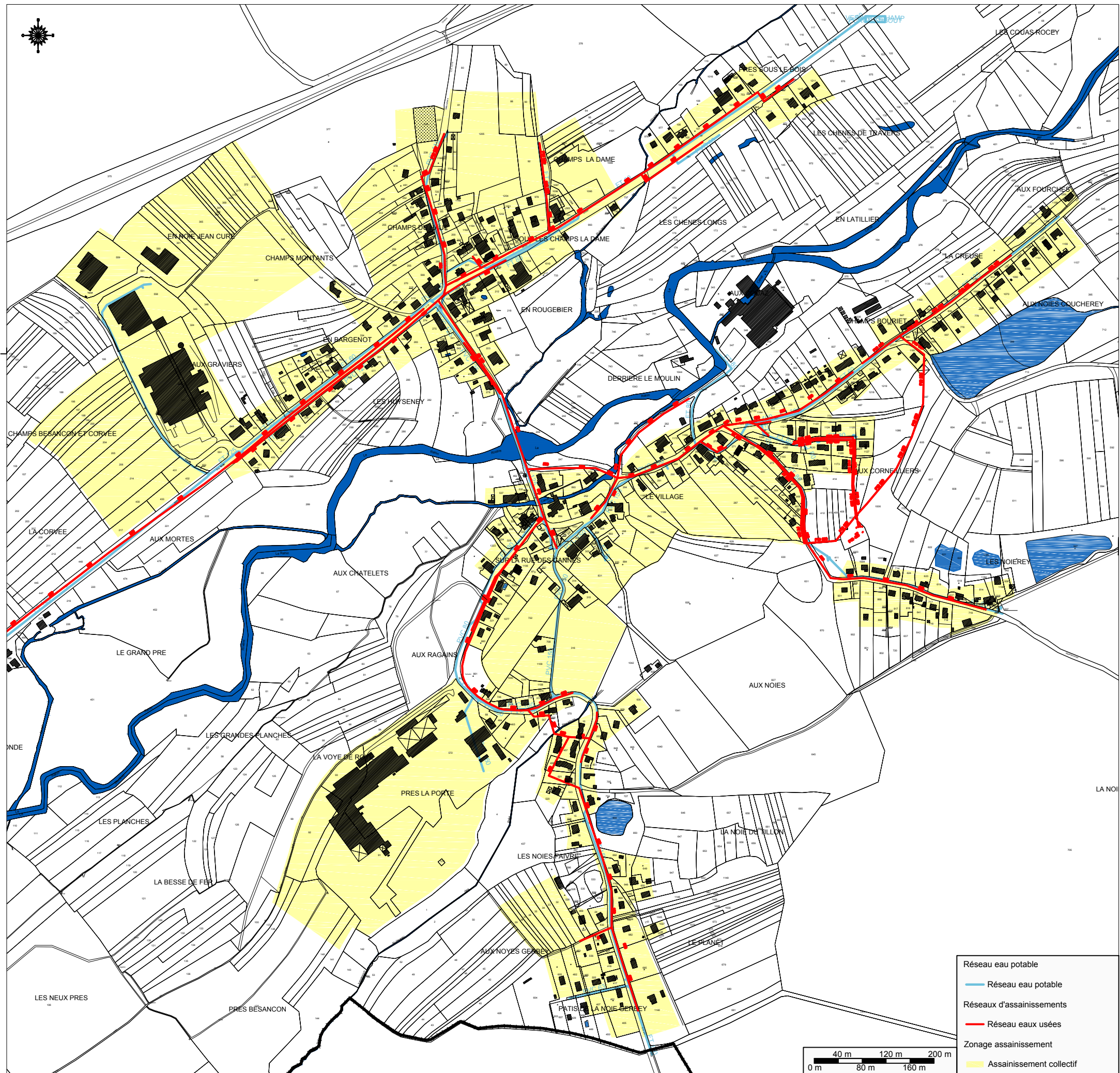
Commune de FROIDETERRE



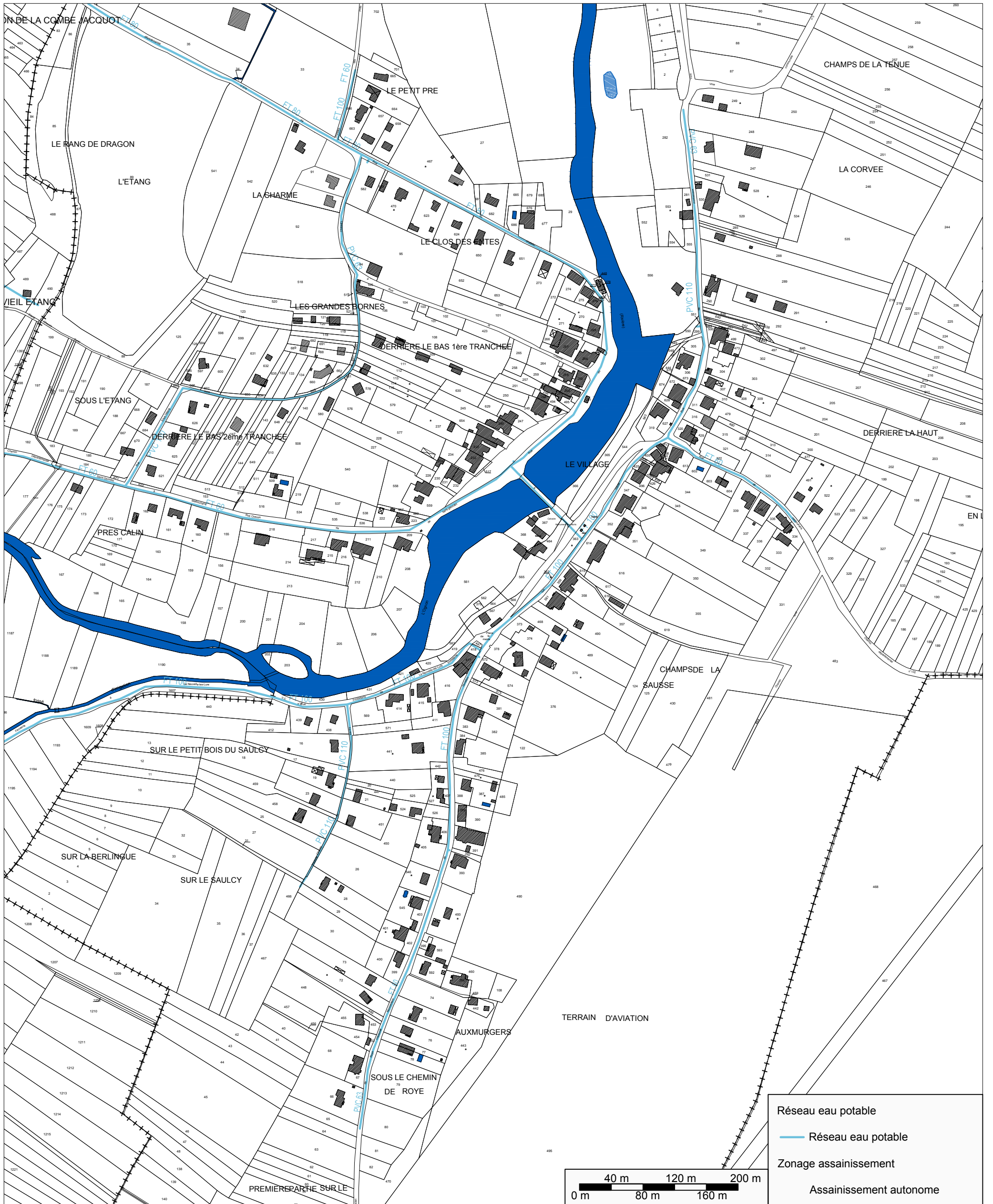
Commune de FROTEY LES LURE



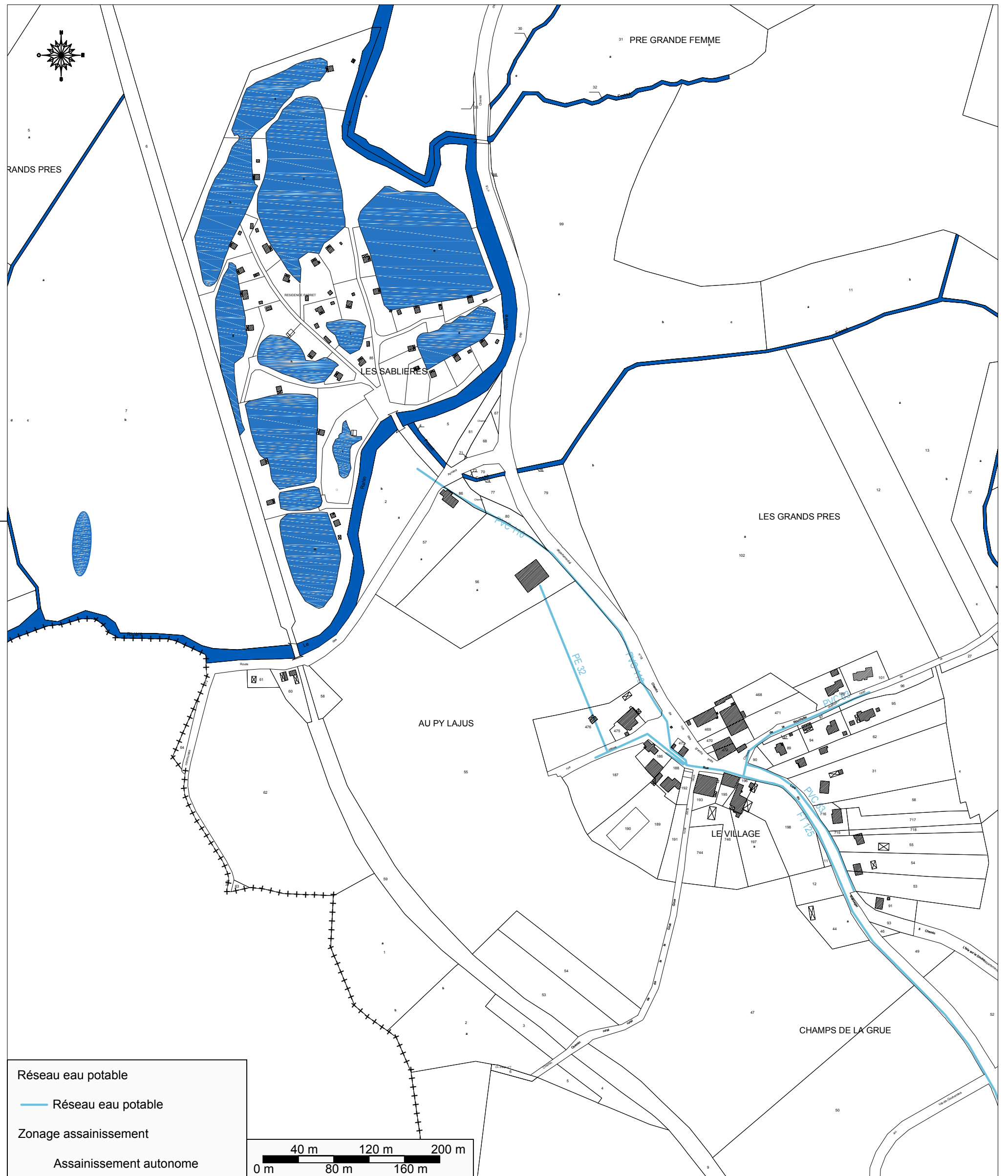
Commune de GENEVREUILLE



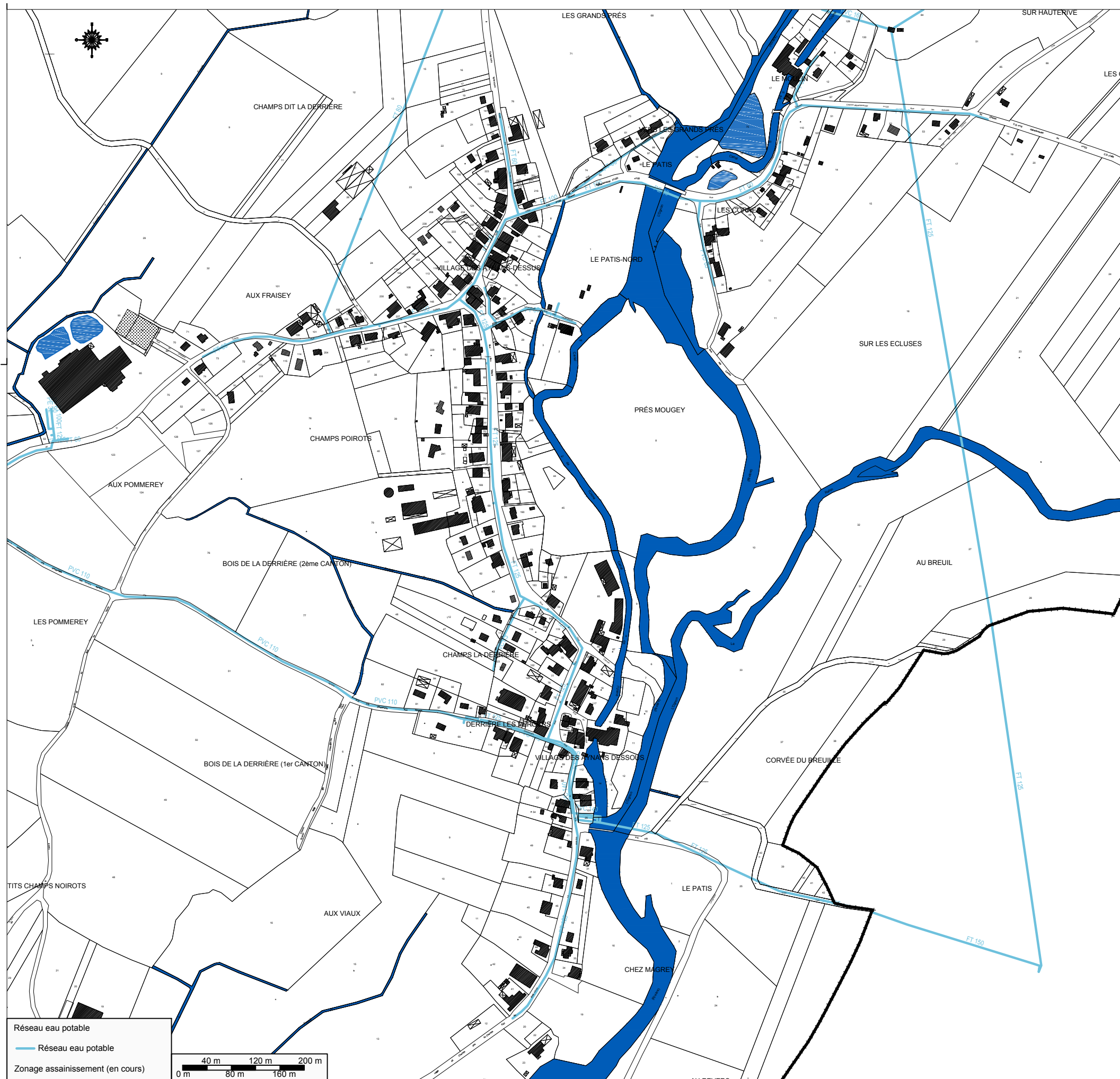
Commune de LA COTE



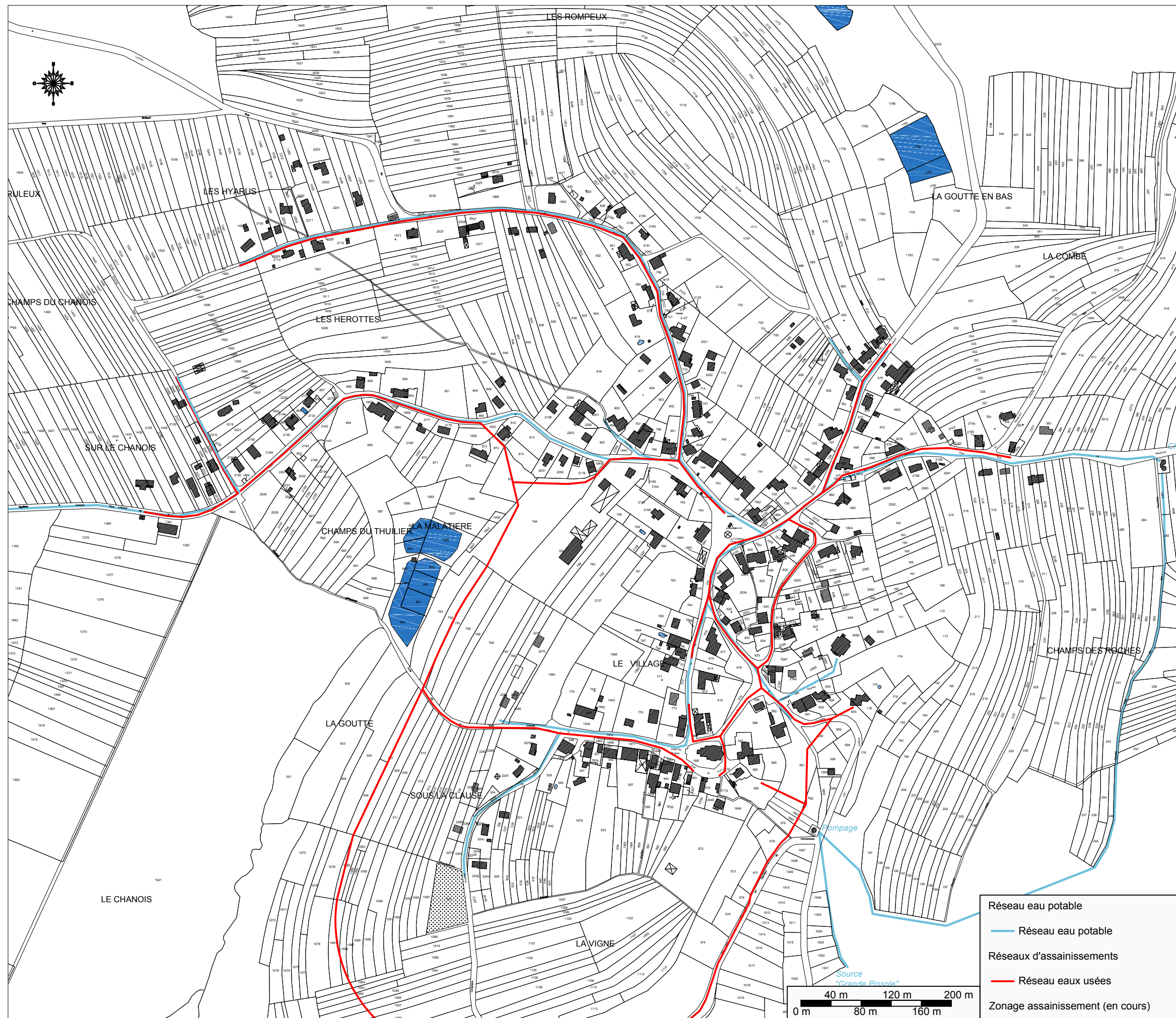
Commune de LA NEUVILLE LES LURE



Commune de LE VAL DE GOUHENANS



Commune de LES AYNANS



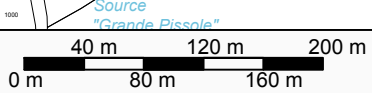
Réseau eau potable

— Réseau eau potable

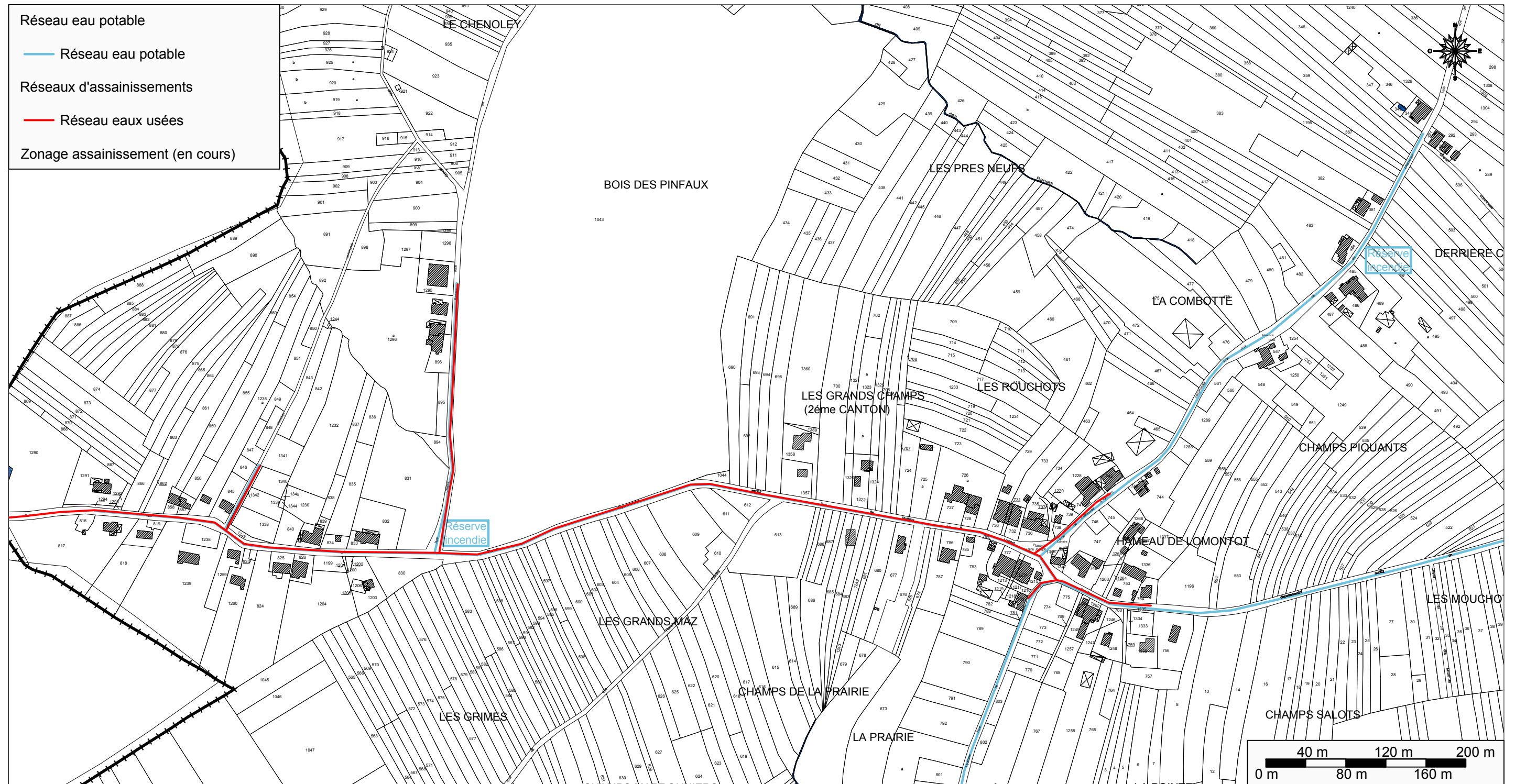
Réseaux d'assainissements

— Réseau eaux usées

Zonage assainissement (en cours)

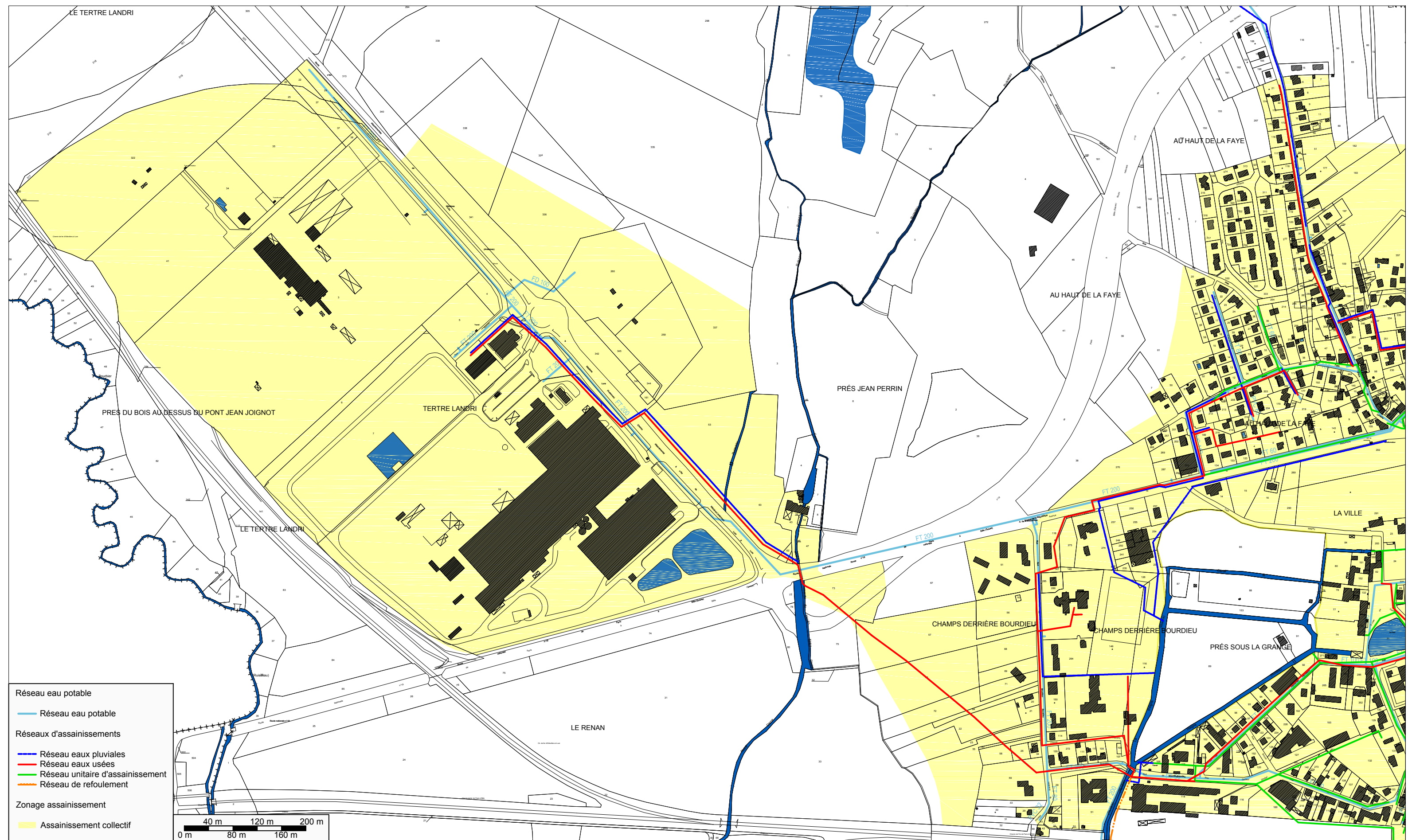


Commune de LOMONT

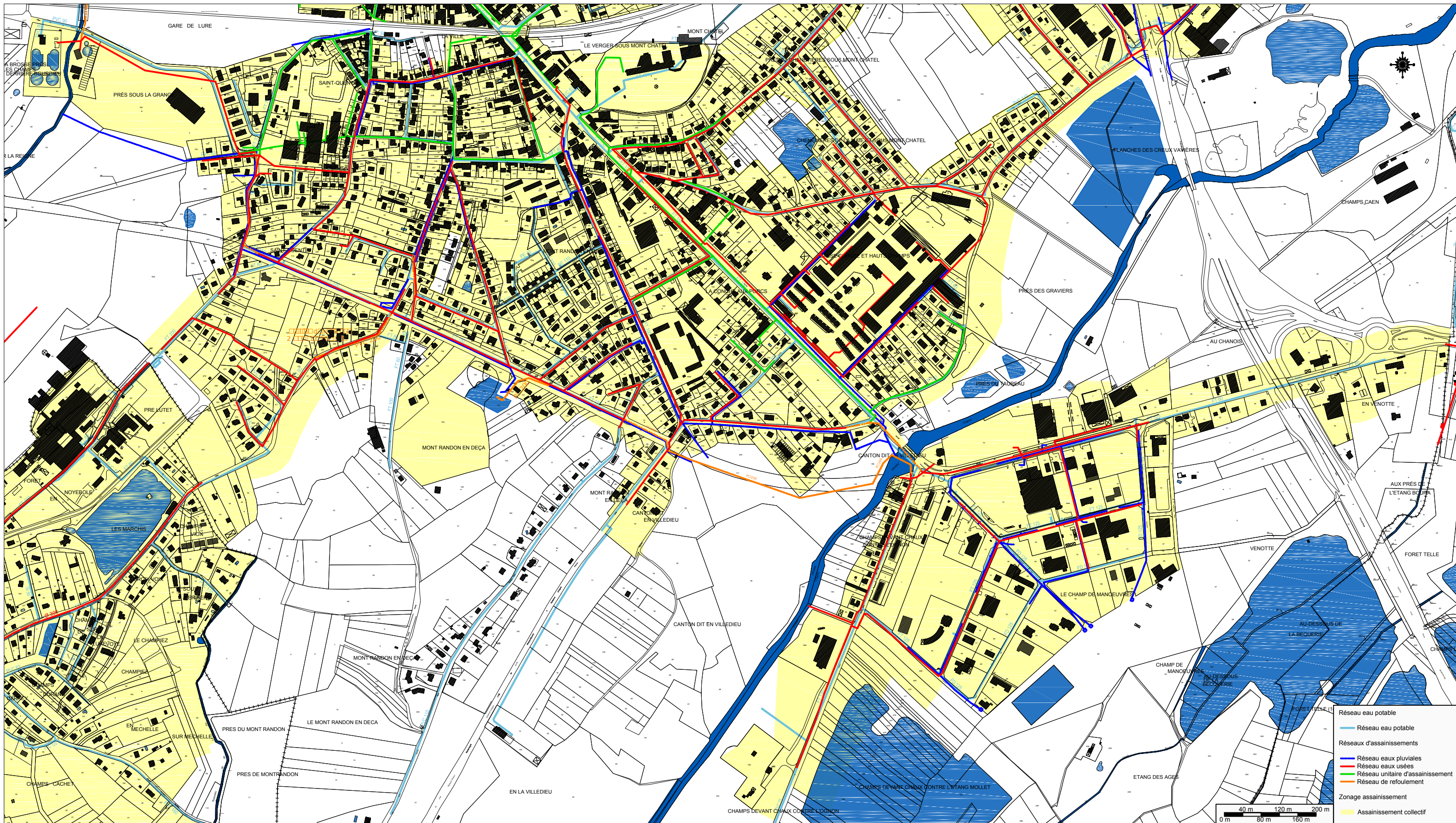


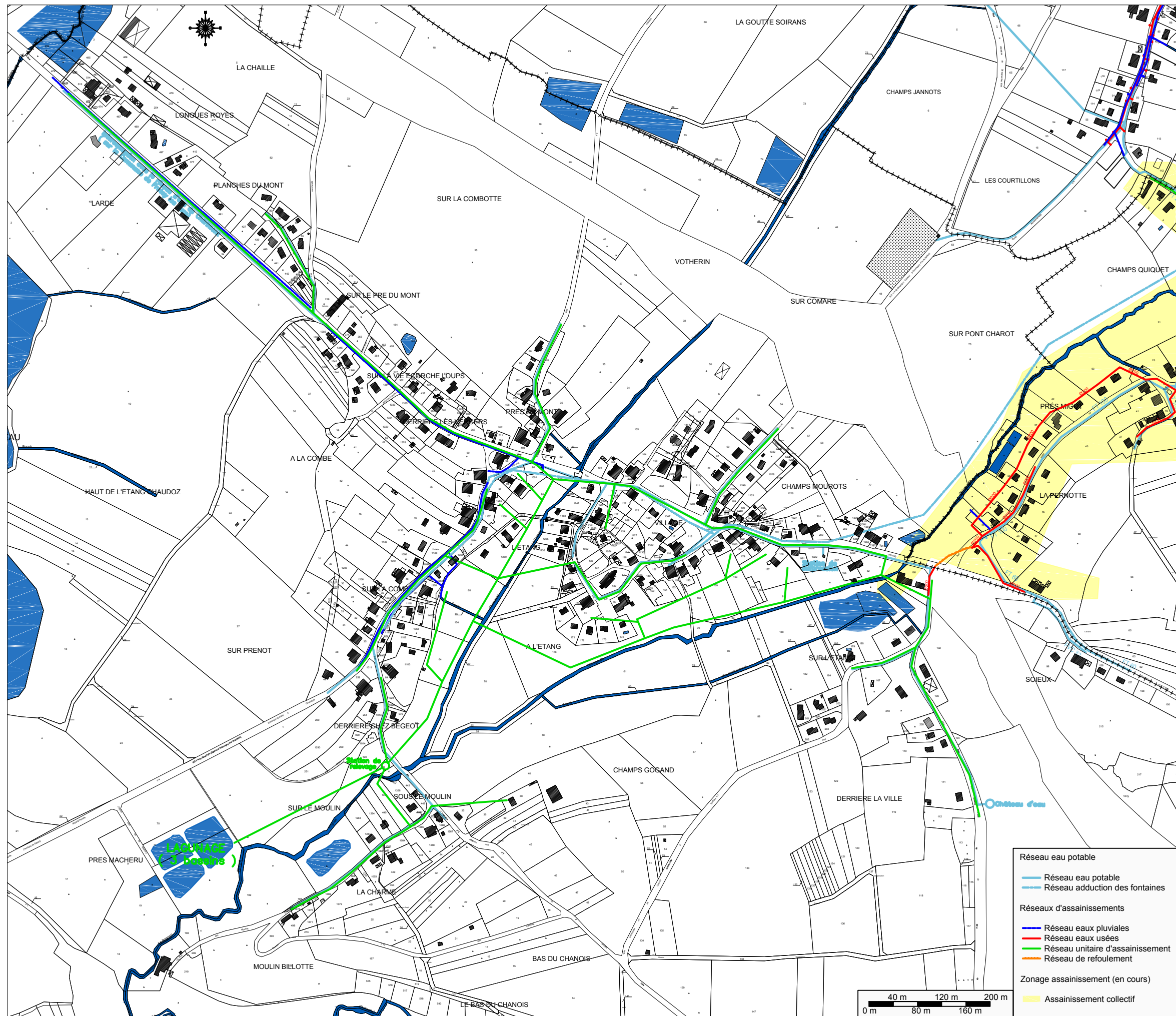
Commune de LOMONT (LOMONTOT)

Commune de LURE (Nord-Ouest)



Commune de LURE (Sud)





Réseau eau potable

- Réseau eau potable
- Réseau adduction des fontaines

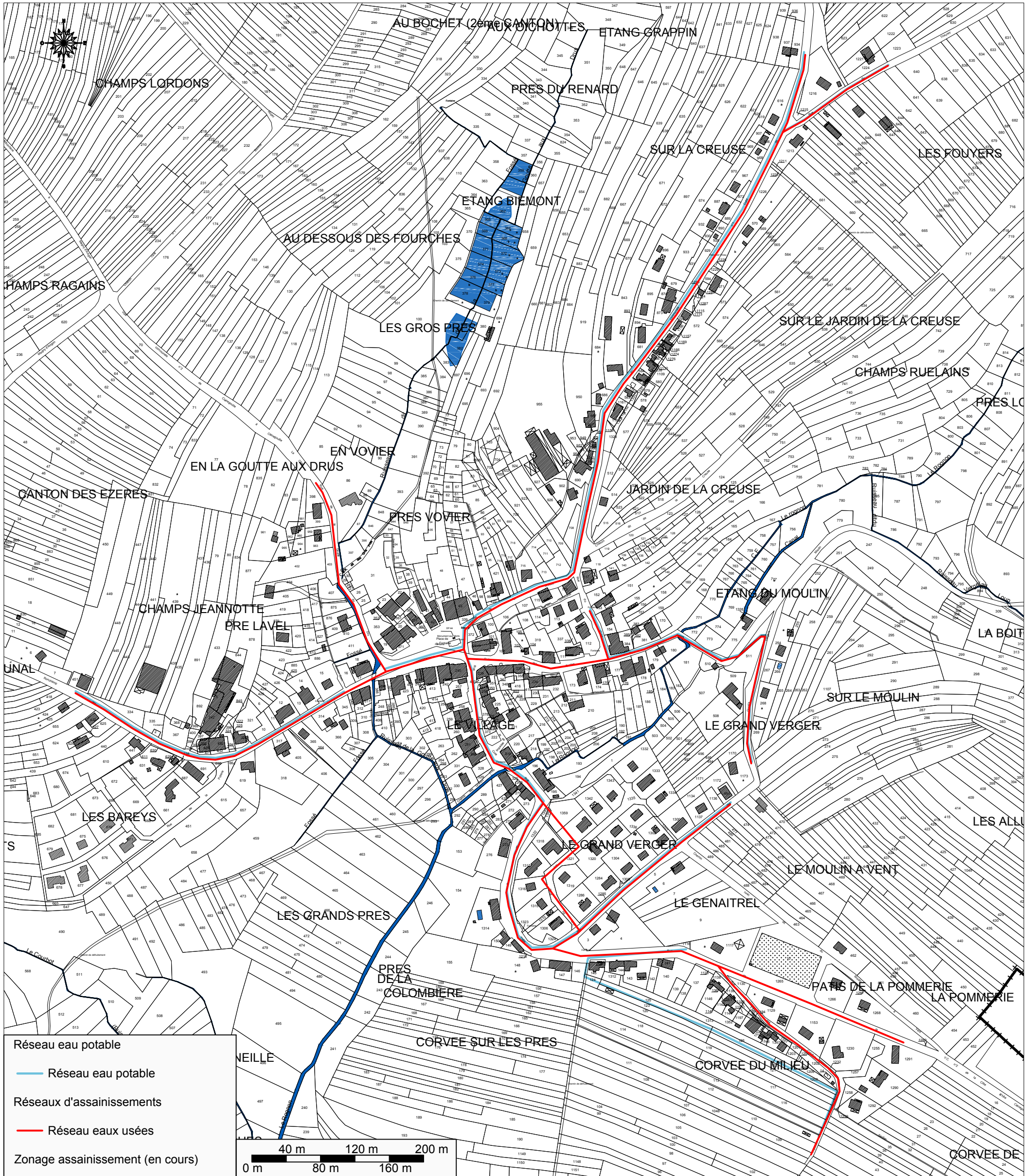
Réseaux d'assainissements

- Réseau eaux pluviales
- Réseau eaux usées
- Réseau unitaire d'assainissement
- Réseau de refoulement

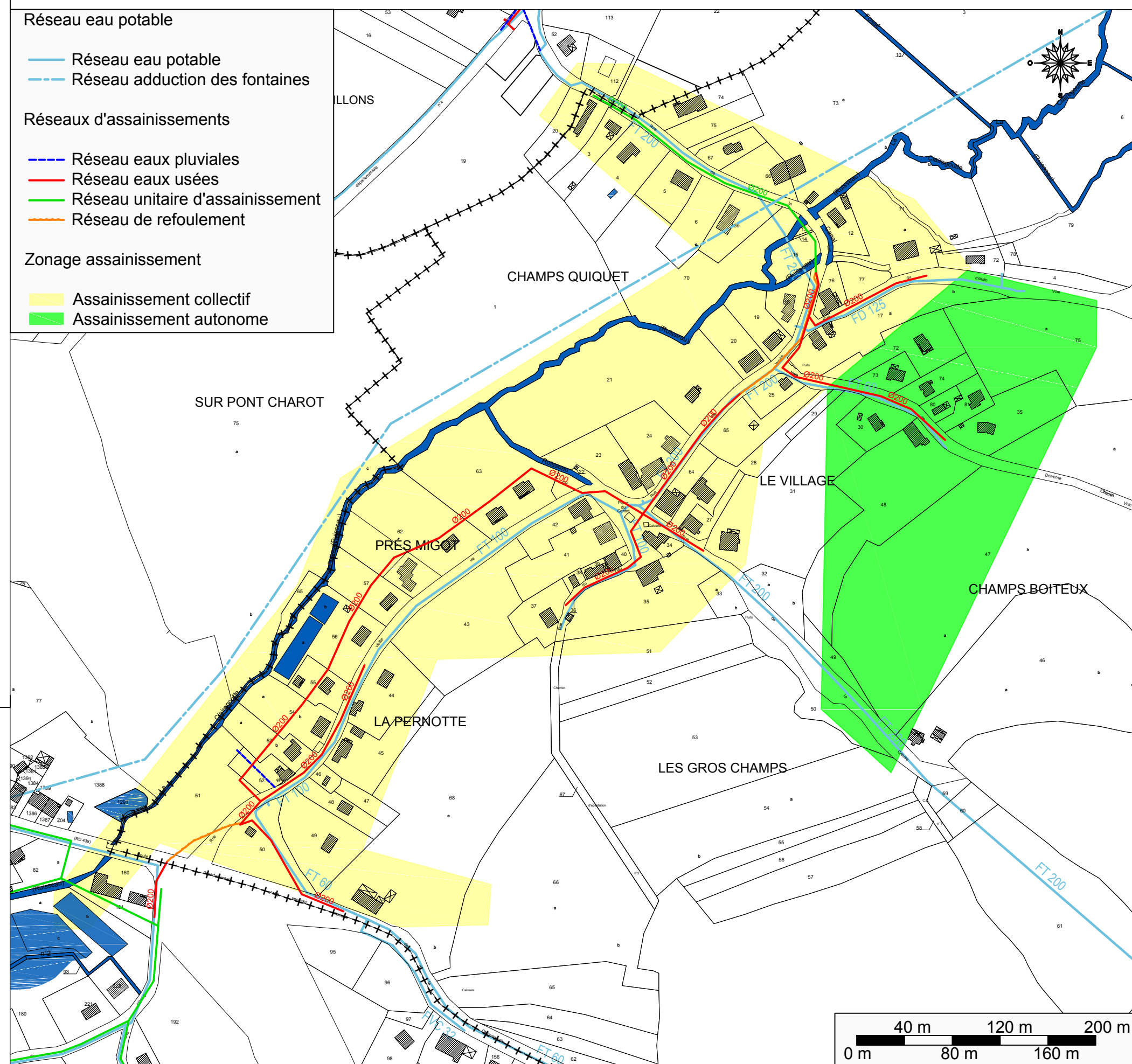
Zonage assainissement (en cours)

- Assainissement collectif

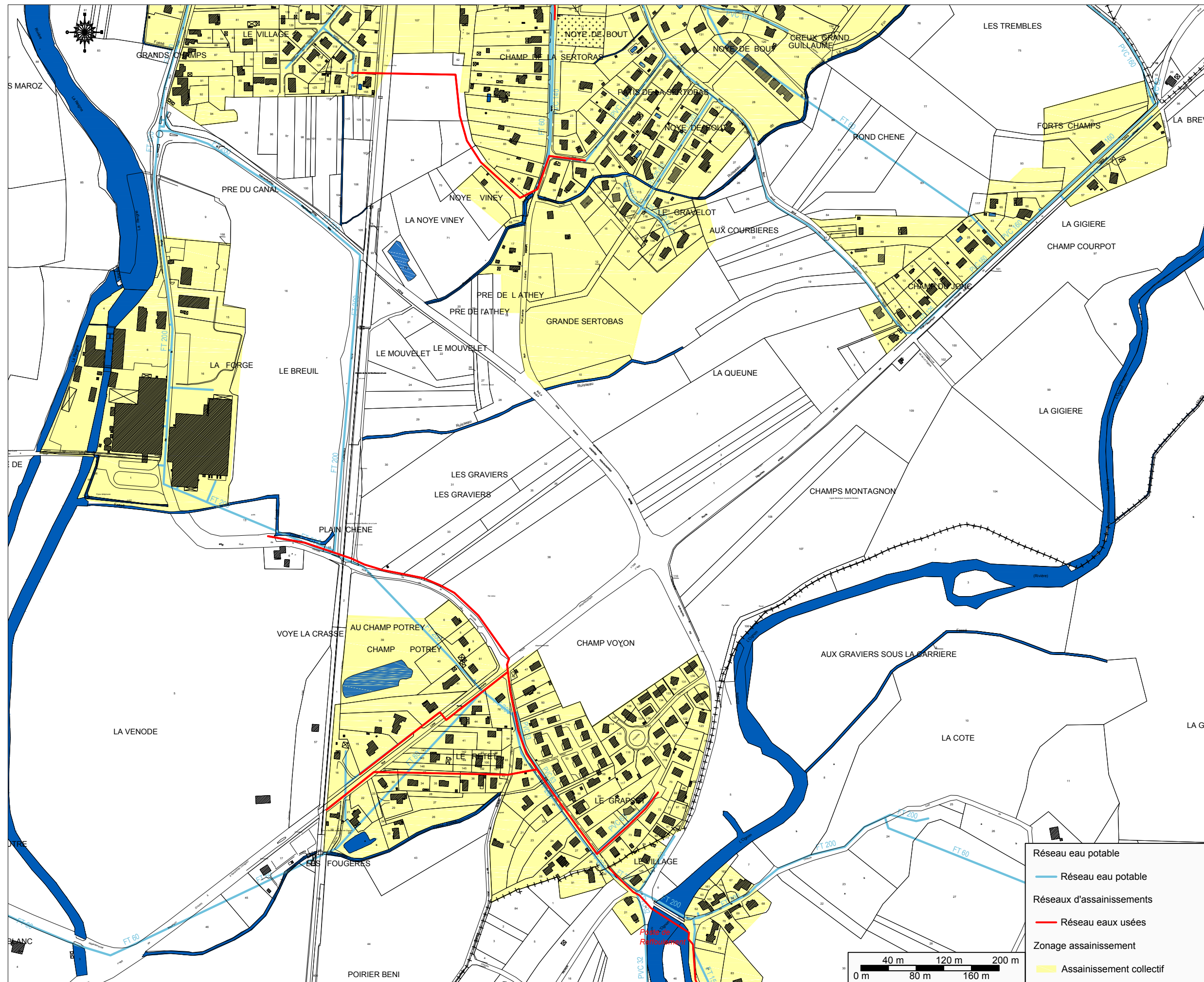
Commune de LYOFFANS

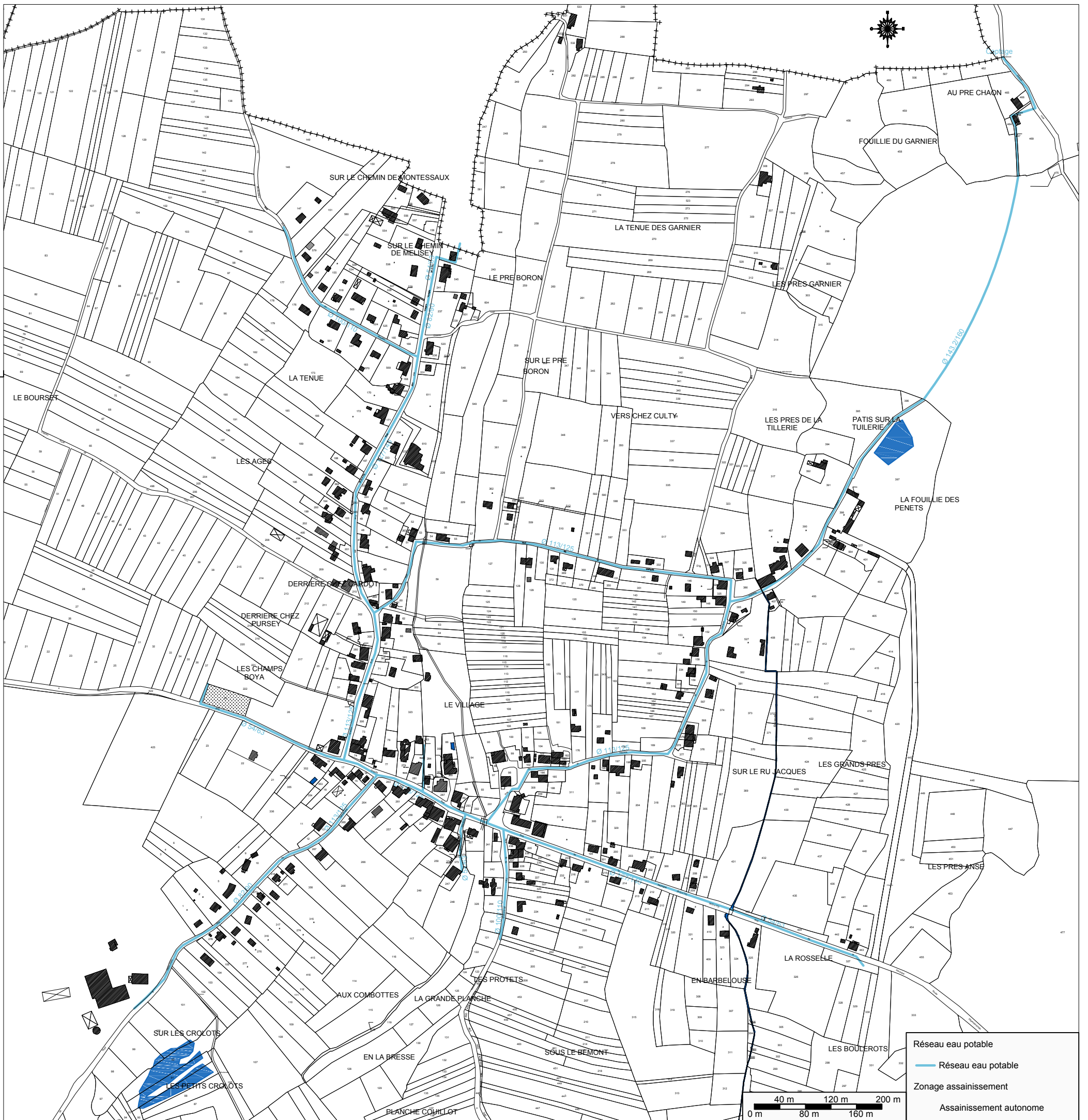


Commune de MAGNY DANIGON

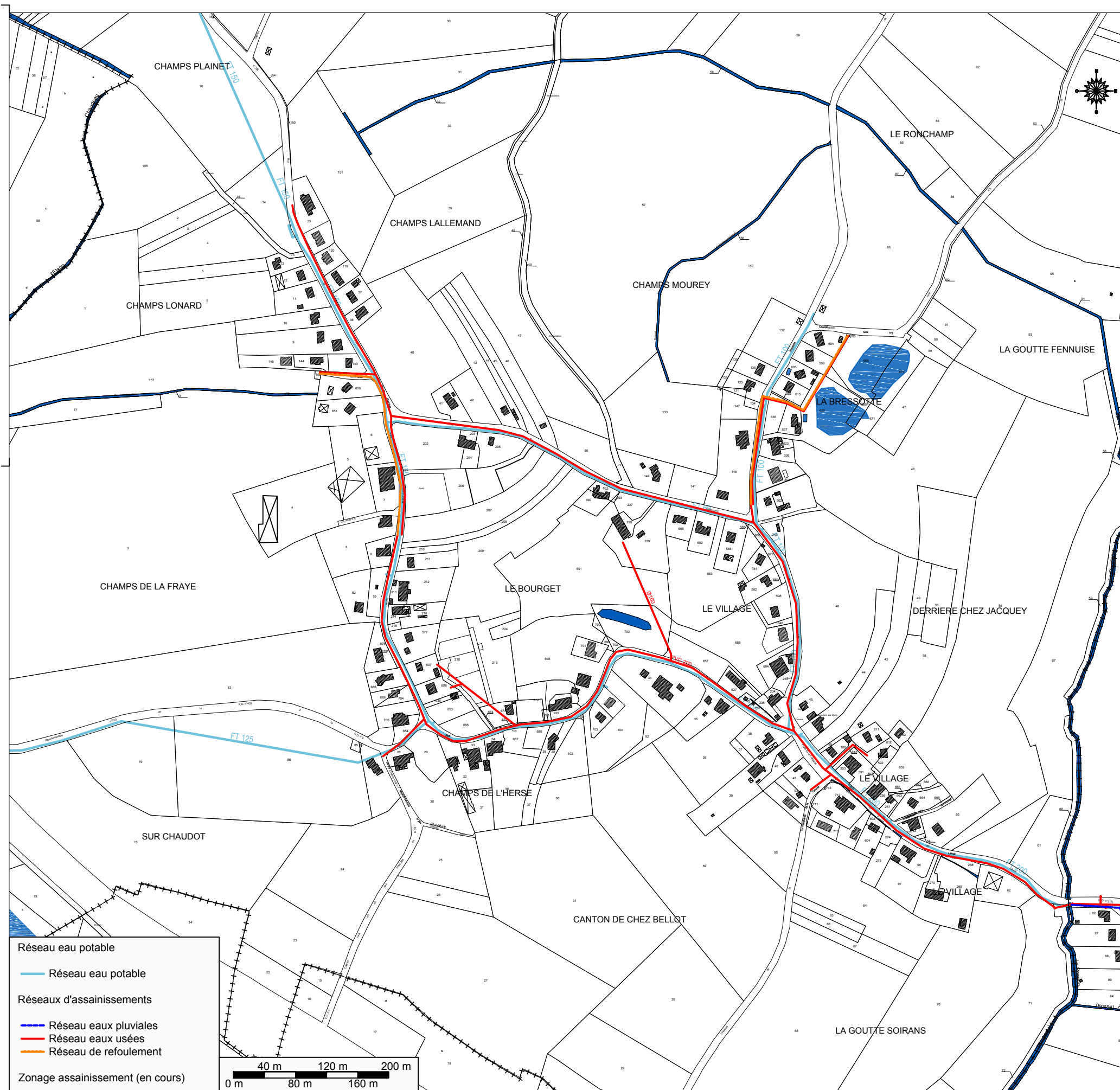


Commune de MAGNY JOBERT

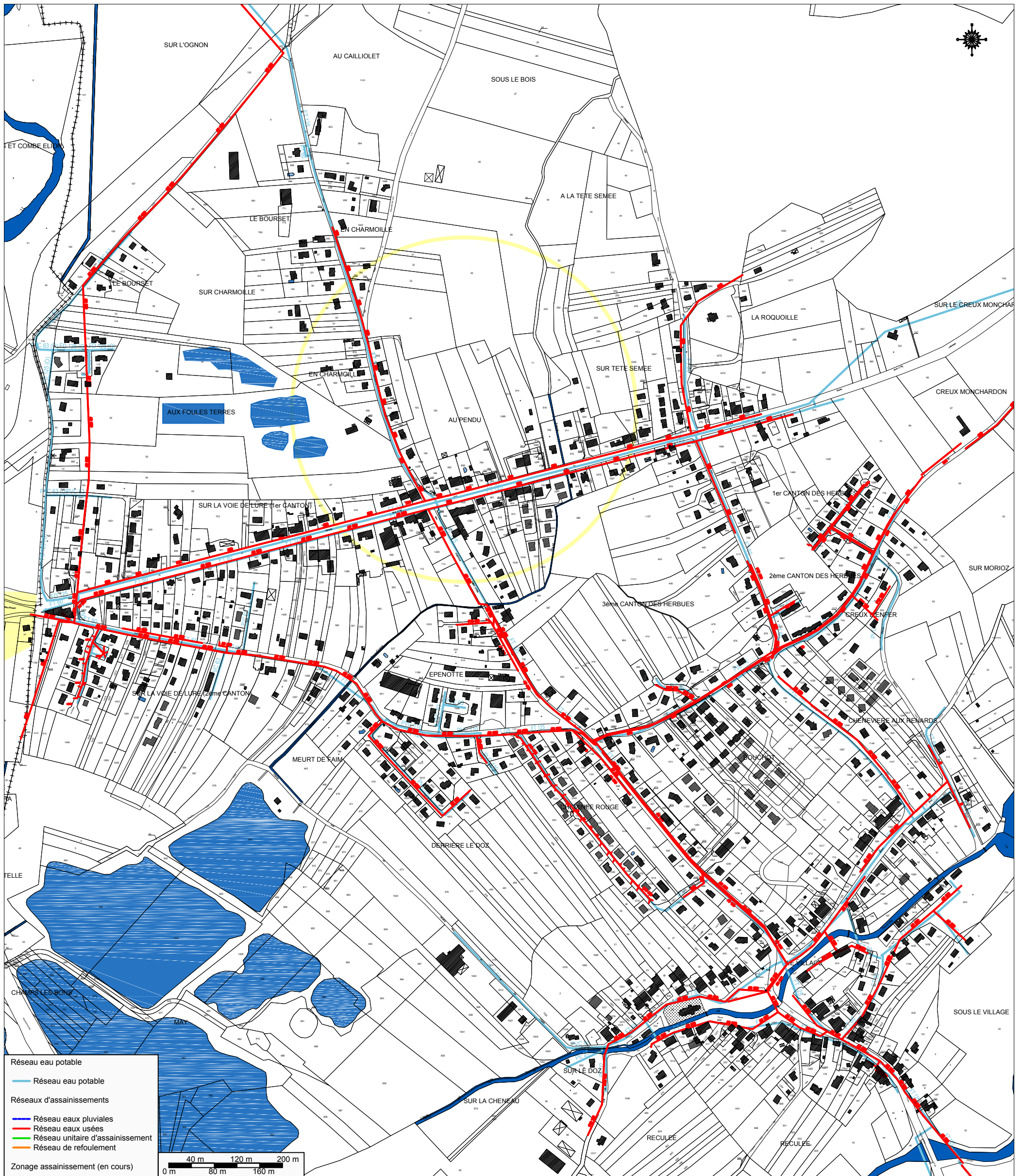




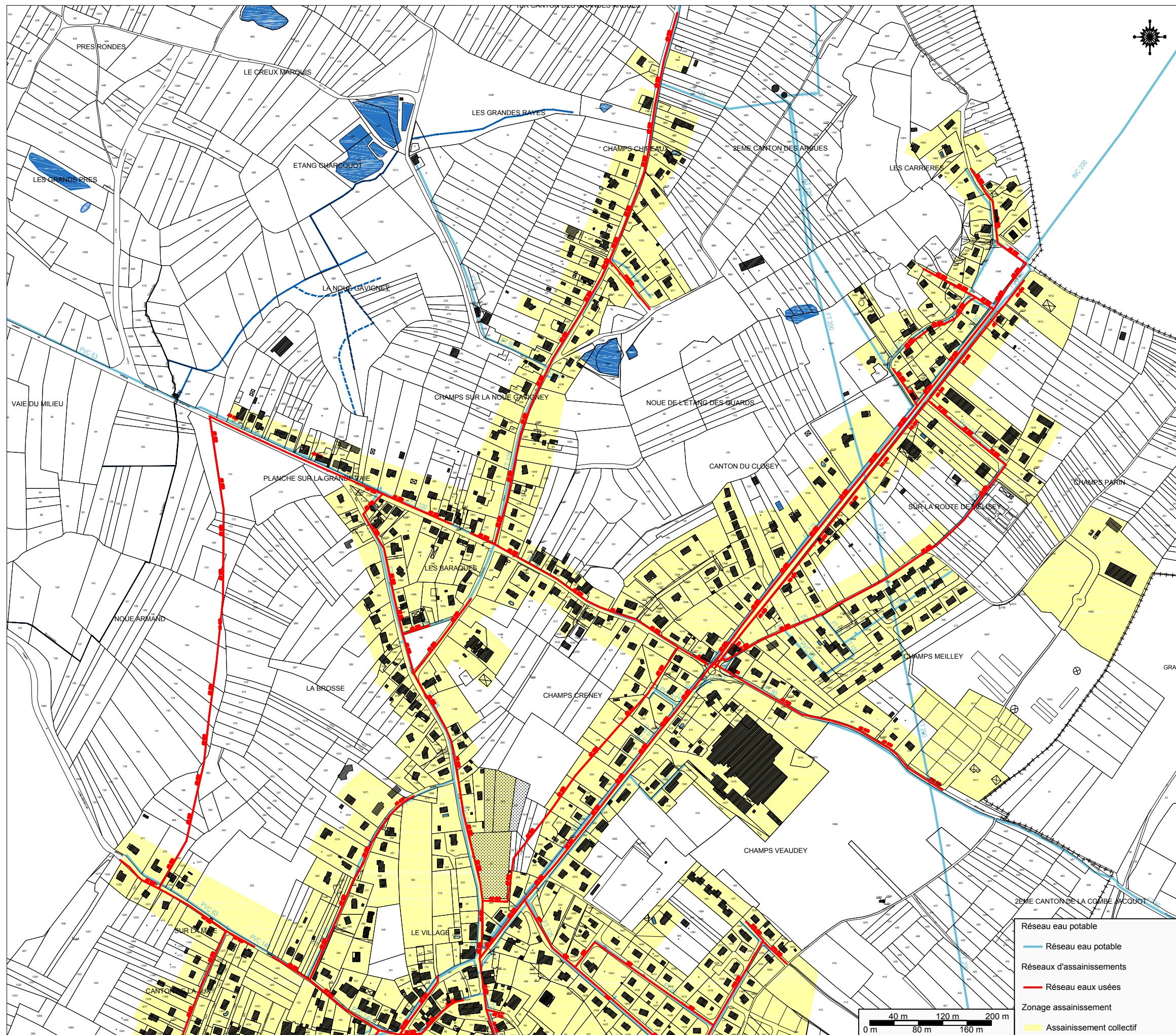
Commune de MALBOUHANS



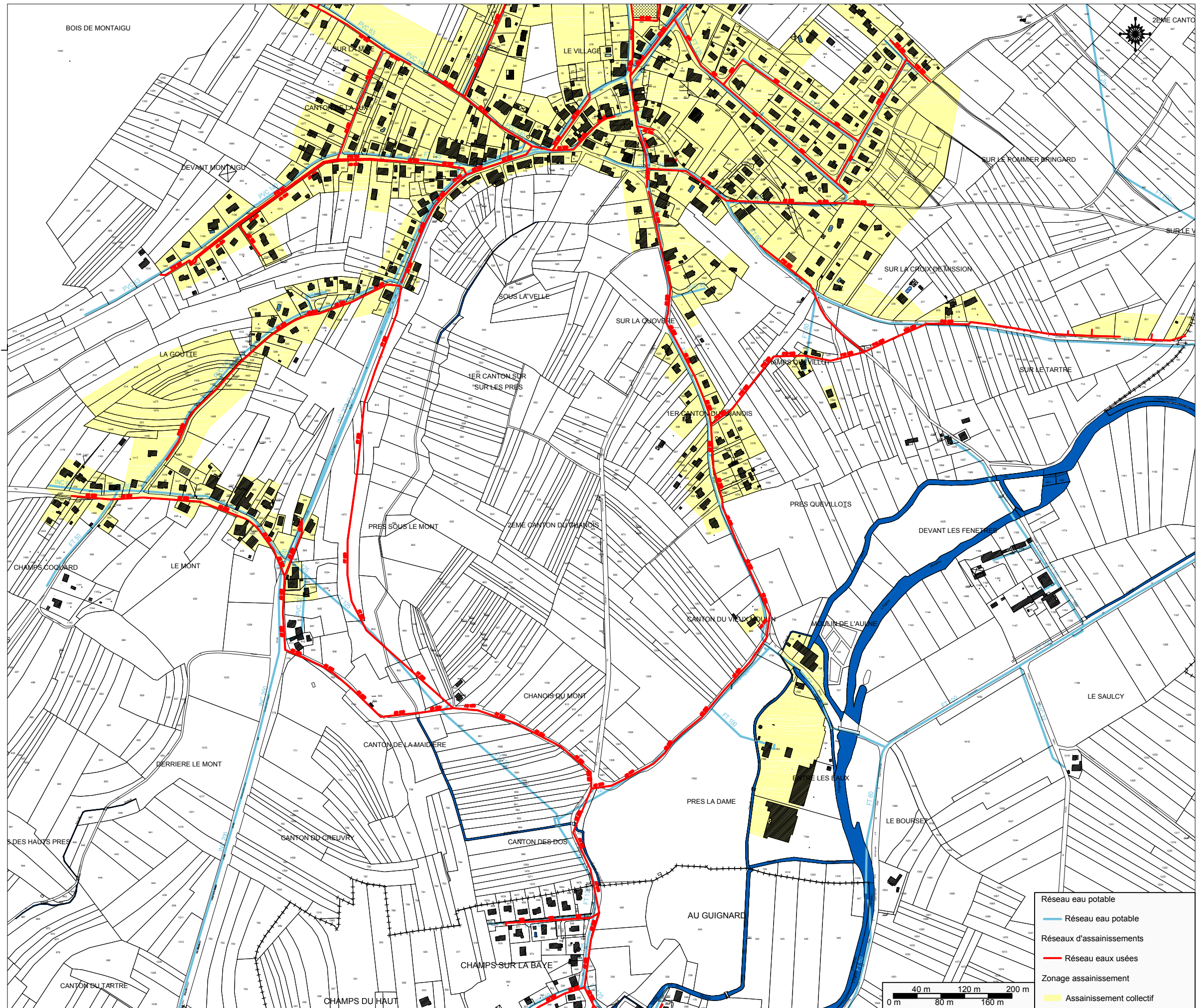
Commune de PALANTE



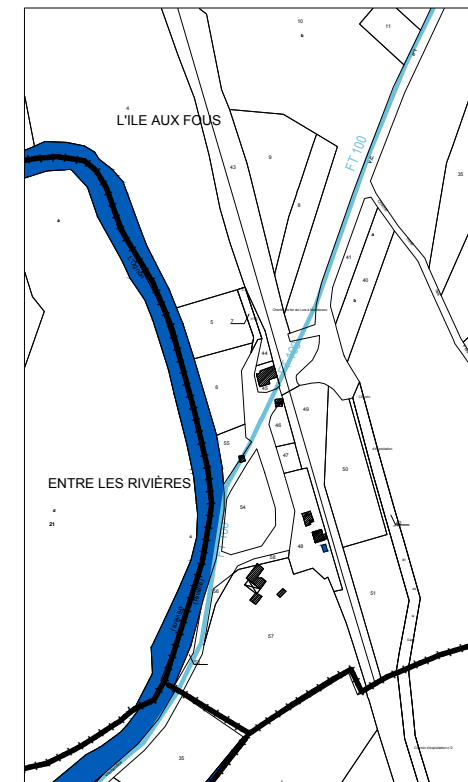
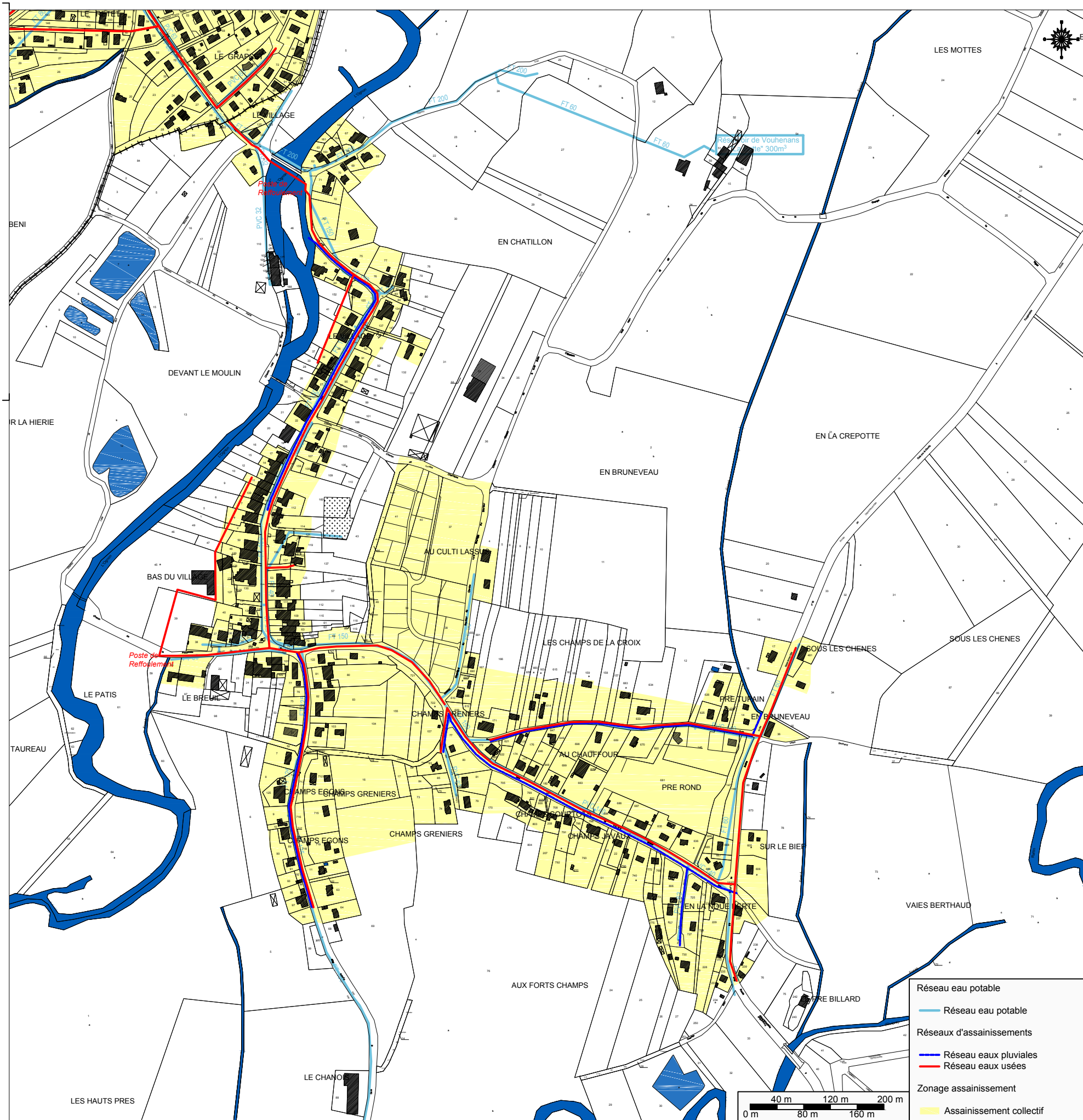
Commune de ROYE



Commune de SAINT GERMAIN (Nord)



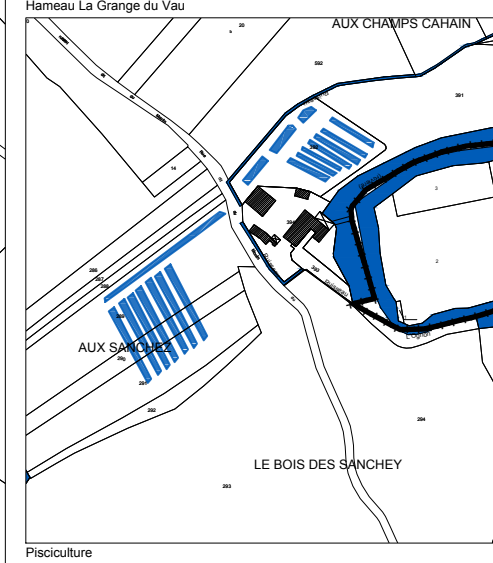
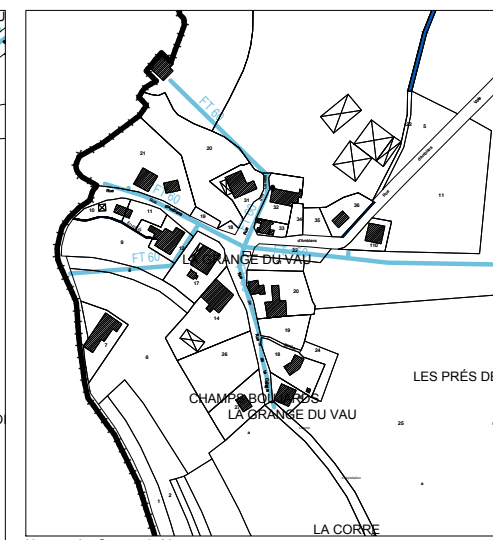
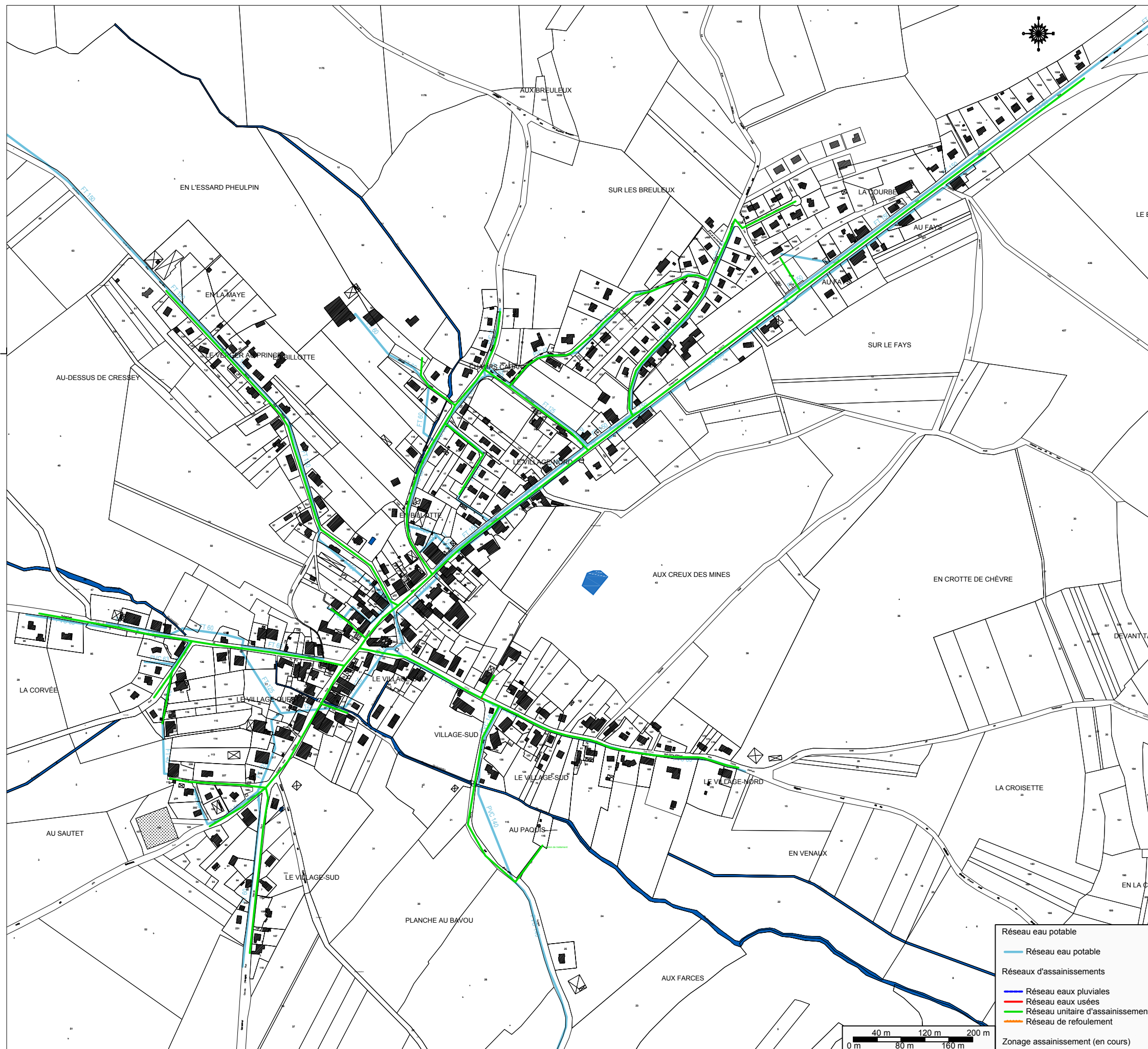
Commune de SAINT GERMAIN (Sud)



Hameau de la gare

Commune de VOUHENANS

Réseau eau potable
 Réseau d'assainissements
 Réseau eaux pluviales
 Réseau eaux usées
 Zonage assainissement
 Assainissement collectif



Commune de VY LES LURE