PRÉSENTATION DES PHOTOMONTAGES AVEC LA VARIANTE RETENUE

PM 01 - DEPUIS LE LIEU-DIT KERSEPT

Données du point de vue

- Date et heure de la prise de vue : 27/02/2024 - 08H59
- Coordonnées : X : 277586 ; Y : 6808756
- Hauteur de la prise de vue : 1,65 m
- Altitude NGF : 265 m
- Azimut : 301°
- Distance à l'éolienne la plus proche : 0,57 km (E1)

Raisons du point de vue

LIEUX DE VIE ET D'HABITAT

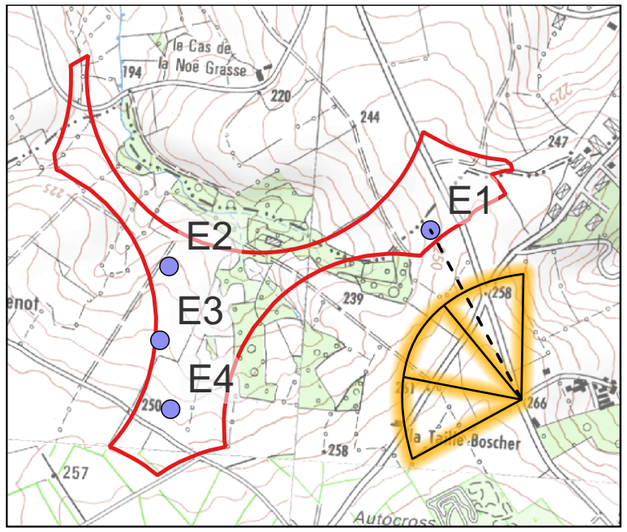

Source : IGN SCAN 25
Réalisation : AEPE-Gingko 2025

0 300 600 m N

Carte de localisation



Source : IGN SCAN ORTHO
Réalisation : AEPE-Gingko 2025

0 75 150 m N

Situation des abords du point de vue

Commentaires paysagers

Ce hameau est identifié avec une sensibilité pressentie très forte lors de l'état initial. Depuis cette prise de vue la simulation visuelle montre que le parc projeté est tronqué par la ligne de crête du relief. La trame bocagère filtre également une partie des mâts tout particulièrement pour les machines E4, E3 et E2. On note un effet d'alignement et de perspective des machines E4, E3 et E2 avec une inter-distance homogène, seule la machine E1 est en retrait de l'alignement ce qui complexifie la lecture du projet. La hauteur apparente des éoliennes E4, E3 et E2 en bout de pale dépasse de la haie bocagère ce qui n'induit pas de changement de rapport d'échelle. En revanche, la machine E1 domine les composantes paysagères induisant de fait un contraste d'échelle avec l'existant.

Coupe topographique

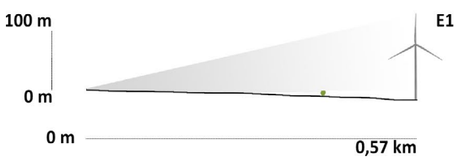



ETAT INITIAL 120° - 3 FOIS 40°

St-Caradec Carmoise Trehouët
Le Roduel Hent Glaz
Le Menec Lande de Carmoise

Les Grands Clos Projet Lanfains Plemy

E4 E3 E2 E1



PANORAMA 120° - VUE FILAIRE - 3 FOIS 40°



PANORAMA 120° - PHOTOMONTAGE - 3 FOIS 40°

PM 01 - DEPUIS LE LIEU-DIT KERSEPT

Panorama 120° (3 fois 40 ° à visualiser sur double page) - Photomontage



Prise de vue réalisée avec un objectif de 50 mm (champ vertical de 27° et horizontal de 40°). La double page A3 - format paysage doit être observée à environ 25 cm de distance pour restituer le réalisme de la prise de vue.



Prise de vue réalisée avec un objectif de 50 mm (champ vertical de 27° et horizontal de 40°). La double page A3 - format paysage doit être observée à environ 25 cm de distance pour restituer le réalisme de la prise de vue.

Pm 02 - Depuis le lieu-dit le Chenot

Données du point de vue

- Date et heure de la prise de vue : 27/02/2024 - 08H43
- Coordonnées : X : 275941 ; Y : 6808957
- Hauteur de la prise de vue : 1,65 m
- Altitude NGF : 243 m
- Azimut : 79°
- Distance à l'éolienne la plus proche : 0,58 km (E3)

Raisons du point de vue

Lieux de vie et d'habitat

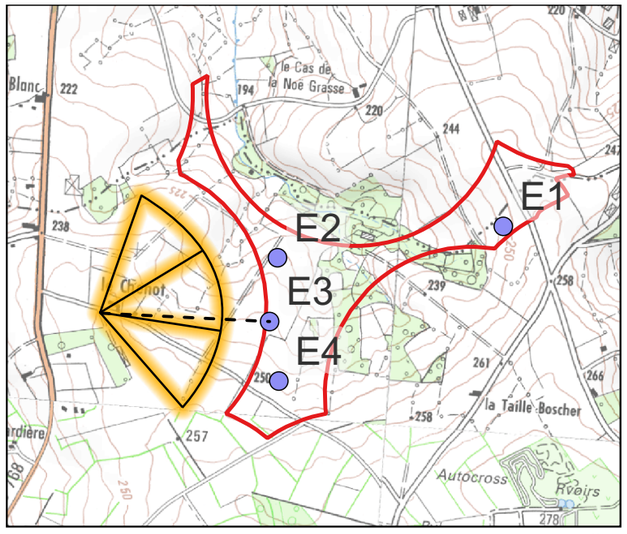

Source : IGN SCAN 25
Réalisation : AEPE-Gingko 2025

0 300 600 m N

Carte de localisation



Source : IGN SCAN ORTHO
Réalisation : AEPE-Gingko 2025

0 75 150 m N

Situation des abords du point de vue

Commentaires paysagers

Ce hameau est identifié avec une sensibilité pressentie très forte dans l'état initial. Le parc projeté est en grande partie occulté et filtré par la végétation et les habitations, seule la machine E1 est entièrement occultée par le bâti. On présuppose que depuis les jardins privés la perception sur le projet est plus franche. On note une covisibilité directe entre le hameau et le parc projeté. La machine E2 est en grande partie masquée par l'habitation. Toutefois, le mouvement de rotation de pale reste perceptible, ce qui peut perturber l'observateur sur sa perception d'échelle. La machine E3 est filtrée par la végétation, et on présuppose qu'en période feuillée l'éolienne est moins visible derrière le couvert foliaire. Ainsi seule la machine E4 est nettement visible depuis ce point de vue. La hauteur apparente des éoliennes ne dépasse pas celle des arbres en second plan ce qui n'induit pas de rupture d'échelle. Cependant la machine E4 domine largement la haie bocagère en fond de vallon ce qui crée un contraste d'échelle. Le parc n'étant pas visible dans sa totalité on ne décèle pas d'enjeu de lisibilité.

Coupe topographique

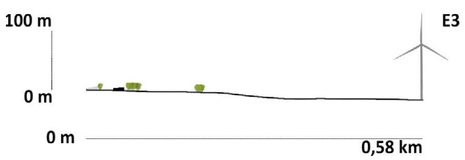



Plemy Ruisseau de Margot Trebry 2 Projet Le Placis Vert Landes du Mené La Vieille Lande Lancart Les Moulins Plumieux Energies La Ferrière

E2 E1 E3 E4





PM 02 - DEPUIS LE LIEU-DIT LE CHENOT

Panorama 120° (3 fois 40 ° à visualiser sur double page) - Photomontage



Prise de vue réalisée avec un objectif de 50 mm (champ vertical de 27° et horizontal de 40°). La double page A3 - format paysage doit être observée à environ 25 cm de distance pour restituer le réalisme de la prise de vue.



Prise de vue réalisée avec un objectif de 50 mm (champ vertical de 27° et horizontal de 40°). La double page A3 - format paysage doit être observée à environ 25 cm de distance pour restituer le réalisme de la prise de vue.

PM 03 - DEPUIS LE LIEU-DIT DE LA TAILLE BOSCHER

Données du point de vue

- Date et heure de la prise de vue : 06/03/2025 - 10H58
- Coordonnées : X : 277310 ; Y : 6808778
- Hauteur de la prise de vue : 1,65 m
- Altitude NGF : 260 m
- Azimut : 310°
- Distance à l'éolienne la plus proche : 0,47 km (E1)

Raisons du point de vue

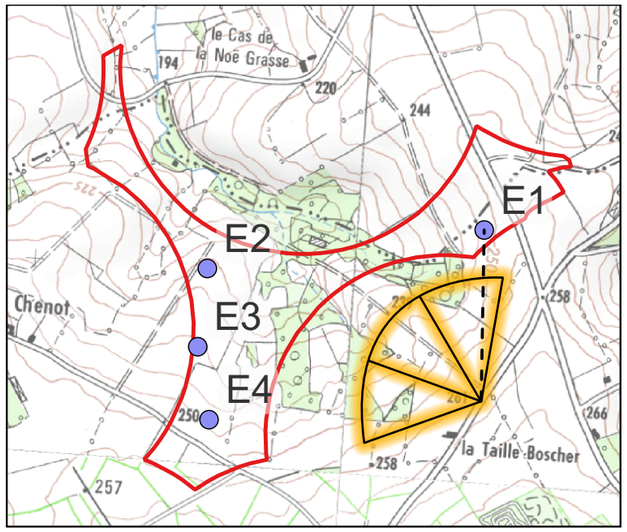

Source : IGN SCAN 25
Réalisation : AEPE-Gingko 2025

0 300 600 m N

Carte de localisation



Source : IGN SCAN ORTHO
Réalisation : AEPE-Gingko 2025

0 75 150 m N

Situation des abords du point de vue

LIEUX DE VIE ET D'HABITAT

CONTEXTE ÉOLIEN

Commentaires paysagers

Le lieu-dit de la Taille Boscher est identifié avec une sensibilité très forte lors de l'état initial. Le parc projeté est nettement visible depuis ce point de vue bien qu'une partie des mâts des machines E4, E3 et E2 soit filtrée par un bosquet. La machine E1 est également filtrée par la végétation au premier plan ainsi qu'un arbre qui masque partiellement les pales de l'éolienne. On relève un effet d'alignement des machines E4, E3 et E2 avec une inter-distance homogène qui permet une bonne lecture du projet. Toutefois le retrait de la machine E1 en dehors de l'alignement complexifie l'appréhension du projet. Cela est accentué par sa proximité avec l'observateur depuis ce point de vue. La situation en point haut du projet renforce sa visibilité et crée un effet de surplomb, on note que les machines dominent largement le grand paysage. La hauteur apparente des éoliennes dépasse celle de la végétation ce qui induit un contraste d'échelle.

Coupe topographique

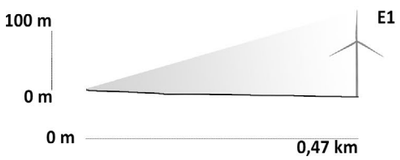



ETAT INITIAL 120° - 3 FOIS 40°



PANORAMA 120° - VUE FILAIRE - 3 FOIS 40°



PANORAMA 120° - PHOTOMONTAGE - 3 FOIS 40°

PM 03 - DEPUIS LE LIEU-DIT DE LA TAILLE BOSCHER

Panorama 120° (3 fois 40 ° à visualiser sur double page) - Photomontage



Prise de vue réalisée avec un objectif de 50 mm (champ vertical de 27° et horizontal de 40°). La double page A3 - format paysage doit être observée à environ 25 cm de distance pour restituer le réalisme de la prise de vue.



Prise de vue réalisée avec un objectif de 50 mm (champ vertical de 27° et horizontal de 40°). La double page A3 - format paysage doit être observée à environ 25 cm de distance pour restituer le réalisme de la prise de vue.

Pm 04 - Vue depuis le hameau du Cas de la Noë Grasse

Données du point de vue

- Date et heure de la prise de vue : 21/02/2025 - 16H18
- Coordonnées : X : 276843 ; Y : 6809692
- Hauteur de la prise de vue : 1,65 m
- Altitude NGF : 225 m
- Azimut : 166°
- Distance à l'éolienne la plus proche : 0,62 km (E2)

Raisons du point de vue

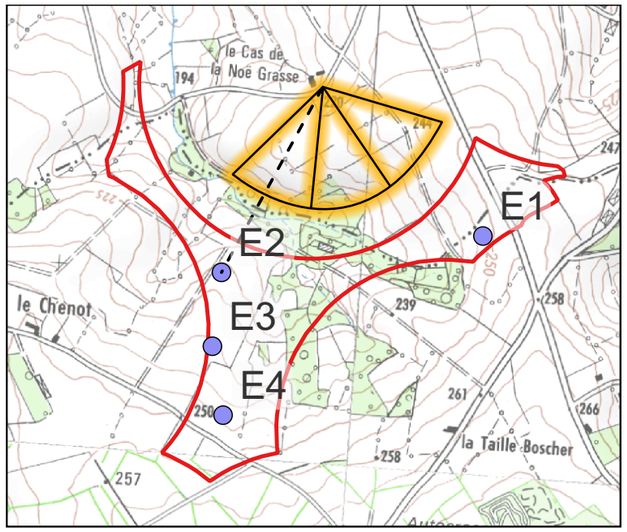

Source : IGN SCAN 25
Réalisation : AEPE-Gingko 2025

0 300 600 m N

Carte de localisation



Source : IGN SCAN ORTHO
Réalisation : AEPE-Gingko 2025

0 75 150 m N

Situation des abords du point de vue

Lieux de vie et d'habitat

Commentaires paysagers

Ce hameau est identifié avec une sensibilité pressentie très forte dans l'état initial. Depuis cette prise de vue le parc est partiellement visible. Le relief tronque une partie des mâts de l'ensemble du parc et le bocage filtre l'ensemble des machines. Le mouvement de rotation de pale reste toutefois perceptible derrière la végétation notamment pour les machines E1 et E2. On relève un effet d'alignement des machines E4, E3 et E2 qui permet une bonne lisibilité du parc. Cependant le retrait de la machine E1 vis-à-vis des autres machines du parc complexifie l'appréhension du projet au sein du paysage et élargit de fait l'emprise visuelle du motif éolien. La hauteur apparente des machines en bout de pale ne dépasse pas celle du bocage en second plan ce qui n'induit pas de changement de rapport d'échelle. On relève néanmoins un contraste d'échelle avec la ligne bocagère qui ferme l'horizon et qui est largement dominée par le parc projeté. On présuppose qu'en période feuillée le projet est davantage masqué par la végétation limitant de fait la présence du parc dans le paysage depuis ce point de vue.

Coupe topographique

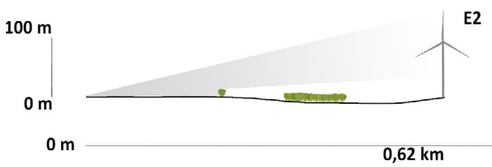



ETAT INITIAL 120° - 3 FOIS 40°



PANORAMA 120° - VUE FILAIRE - 3 FOIS 40°



PANORAMA 120° - PHOTOMONTAGE - 3 FOIS 40°

PM 04 - VUE DEPUIS LE HAMEAU DU CAS DE LA NOË GRASSE

Panorama 120° (3 fois 40 ° à visualiser sur double page) - Photomontage



Prise de vue réalisée avec un objectif de 50 mm (champ vertical de 27° et horizontal de 40°). La double page A3 - format paysage doit être observée à environ 25 cm de distance pour restituer le réalisme de la prise de vue.



Prise de vue réalisée avec un objectif de 50 mm (champ vertical de 27° et horizontal de 40°). La double page A3 - format paysage doit être observée à environ 25 cm de distance pour restituer le réalisme de la prise de vue.

PM 05 - D 768 + VUE DEPUIS LE LIEU-DIT DU PIGNON-BLANC

Données du point de vue

- Date et heure de la prise de vue : 27/02/2024 - 14H34
- Coordonnées : X : 275755 ; Y : 6809654
- Hauteur de la prise de vue : 1,65 m
- Altitude NGF : 222 m
- Azimut : 105°
- Distance à l'éolienne la plus proche : 0,94 km (E2)

Raisons du point de vue

AXES DE COMMUNICATION

LIEUX DE VIE ET D'HABITAT

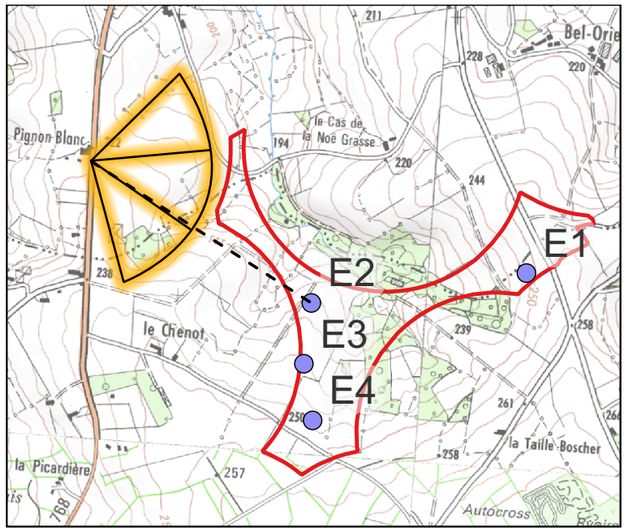

Source : IGN SCAN 25
Réalisation : AEPE-Gingko 2025

0 400 800 m N

Carte de localisation



Source : IGN SCAN ORTHO
Réalisation : AEPE-Gingko 2025

0 75 150 m N

Situation des abords du point de vue

Commentaires paysagers

La route départementale D 768 et le lieu-dit du Pignon-Blanc sont identifiés avec une sensibilité pressentie très forte lors de l'état initial. Le parc projeté est tronqué par le relief du vallon, la végétation des haies bocagères et des bosquets filtre une partie des machines E1, E3 et E4. L'ensemble des machines du parc sont visibles, il n'est pas décelé d'effet d'alignement et l'inter-distance entre les éoliennes est hétérogène. Le retrait de la machine E1 par rapport aux autres éoliennes accentue les difficultés de lecture du parc au sein du paysage. La hauteur apparente des éoliennes en bout de pale ne dépasse pas celle des lignes électriques en premier plan, cependant elle domine largement celle de la végétation en second plan ce qui induit un contraste d'échelle. L'aspect tronqué des machines crée un effet d'écrasement qui tend à renforcer la présence des éoliennes au sein du paysage.

Coupe topographique

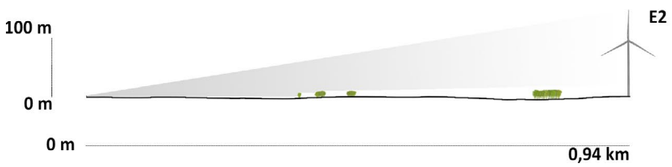



ETAT INITIAL 120° - 3 FOIS 40°

Projet

Trebry 2 | Le Placis Vert | Landes du Mené | Lancart | La Vieille Lande | Les Moulins | La Ferrière | Landes du Tertre

Plumieux Energies | Plumieux

E1 | E2 | E3 | E4



PANORAMA 120° - VUE FILAIRE - 3 FOIS 40°



PANORAMA 120° - PHOTOMONTAGE - 3 FOIS 40°

PM 05 - D 768 + VUE DEPUIS LE LIEU-DIT DU PIGNON BLANC

Panorama 120° (3 fois 40 ° à visualiser sur double page) - Photomontage



Prise de vue réalisée avec un objectif de 50 mm (champ vertical de 27° et horizontal de 40°). La double page A3 - format paysage doit être observée à environ 25 cm de distance pour restituer le réalisme de la prise de vue.



Prise de vue réalisée avec un objectif de 50 mm (champ vertical de 27° et horizontal de 40°). La double page A3 - format paysage doit être observée à environ 25 cm de distance pour restituer le réalisme de la prise de vue.

Pm 06 - Vue depuis le hameau de Bel-Orient

Données du point de vue

- Date et heure de la prise de vue : 27/02/2024 - 09H14
- Coordonnées : X : 277185 ; Y : 6810095
- Hauteur de la prise de vue : 1,65 m
- Altitude NGF : 223 m
- Azimut : 189°
- Distance à l'éolienne la plus proche : 0,85 km (E1)

Raisons du point de vue

Lieux de vie et d'habitat

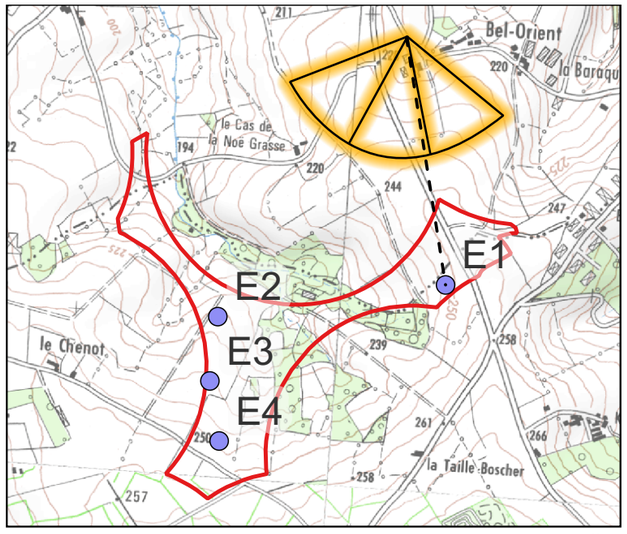

Source : IGN SCAN 25
Réalisation : AEPE-Gingko 2025

Carte de localisation



Source : IGN SCAN ORTHO
Réalisation : AEPE-Gingko 2025

Situation des abords du point de vue

Commentaires paysagers

Le hameau de Bel-Orient est identifié avec une sensibilité pressentie très forte dans l'état initial. Depuis cette prise de vue le parc projeté est partiellement occulté par la ligne de crête du vallon et filtré par le bocage. La machine E1 est masquée par un bâtiment agricole ne laissant apparaitre qu'une partie du mât et du rotor. Les machines E4, E3 et E2 sont davantage masquées par le relief et le bocage, seul le mouvement de rotation de pale est perceptible, en période feuillée on présuppose qu'elles seront moins visibles. La position en retrait de la machine E1 par rapport aux autres éoliennes ne permet pas d'identifier clairement l'implantation du parc. Cependant un effet d'alignement des machines E2, E3 et E4 est identifié. La hauteur apparente en bout de pale des machines E2, E3 et E4 dépasse légèrement la cime de la haie bocagère ce qui n'induit pas de changement de rapport d'échelle. En revanche la machine E1 domine largement la végétation et le bâtiment agricole ce qui induit un contraste d'échelle.

Coupe topographique

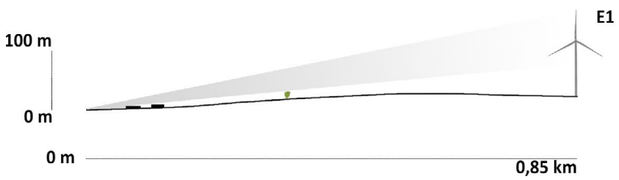



ETAT INITIAL 120° - 3 FOIS 40°

Plumieux Energies
La Ferrière
Plumieux

Projet
Landes du Tertre
Bois de Folleville
St-Barnabé
Loudéac
Gueltas Noyal - Pontivy
E1
E4
E3
E2

Le Menec
Saint Merec
Hent Glaz
Kergrist
St-Caradec
Carmoise Trehouët
Le Roduel
Lande de Carmoise



PANORAMA 120° - VUE FILAIRE - 3 FOIS 40°



PANORAMA 120° - PHOTOMONTAGE - 3 FOIS 40°

PM 06 - VUE DEPUIS LE HAMEAU DE BEL-ORIENT

Panorama 120° (3 fois 40 ° à visualiser sur double page) - Photomontage



Prise de vue réalisée avec un objectif de 50 mm (champ vertical de 27° et horizontal de 40°). La double page A3 - format paysage doit être observée à environ 25 cm de distance pour restituer le réalisme de la prise de vue.



Prise de vue réalisée avec un objectif de 50 mm (champ vertical de 27° et horizontal de 40°). La double page A3 - format paysage doit être observée à environ 25 cm de distance pour restituer le réalisme de la prise de vue.

PM 07 - ENTRÉE DE HAMEAU DE SAINT-THÉO

Données du point de vue

- Date et heure de la prise de vue : 27/02/2024 - 14H47
- Coordonnées : X : 275984 ; Y : 6810188
- Hauteur de la prise de vue : 1,65 m
- Altitude NGF : 209 m
- Azimut : 131°
- Distance à l'éolienne la plus proche : 1,18 km (E2)

Raisons du point de vue

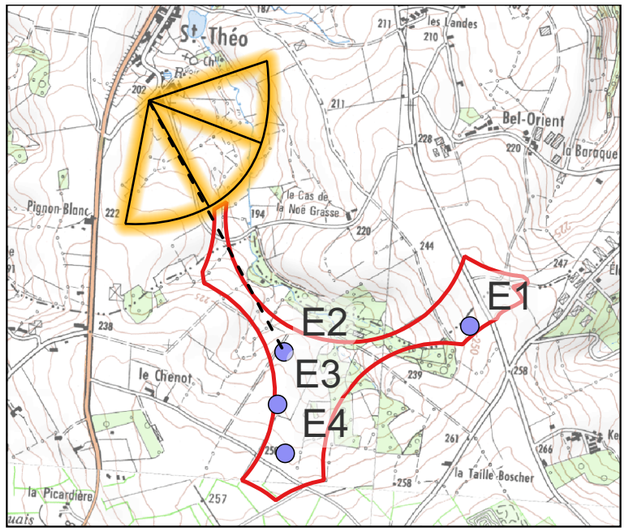

Source : IGN SCAN 25
Réalisation : AEPE-Gingko 2025

Carte de localisation



Source : IGN SCAN ORTHO
Réalisation : AEPE-Gingko 2025

Situation des abords du point de vue

LIEUX DE VIE ET D'HABITAT

Commentaires paysagers

Le hameau de Saint-Théo est identifié avec une sensibilité pressentie très forte lors de l'état initial. Depuis cette prise de vue le parc est visible dans sa totalité, seule une partie des mâts est filtrée par le bocage. On note un effet d'alignement des machines E2, E3 et E4 avec une inter-distance hétérogène, cet effet est légèrement brouillé par l'effet de superposition des machines E3 et E4. Le retrait de la machine E1 par rapport aux autres éoliennes complexifie la lecture de l'implantation du parc. La hauteur apparente des éoliennes en bout de pale dépasse très légèrement celle des arbres en second plan ce qui n'induit pas de rupture d'échelle, toutefois en considérant le bocage au pied des éoliennes il est noté un contraste d'échelle.

Malgré la proximité avec le projet depuis cette prise de vue, la présence des éoliennes est relativement modérée au sein du paysage.

Coupe topographique

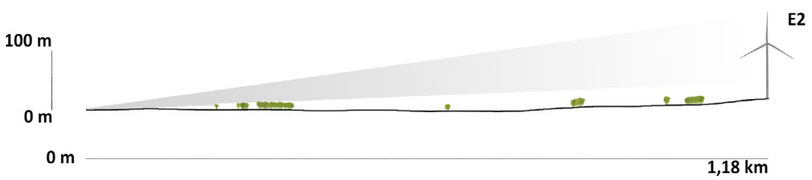



ETAT INITIAL 120° - 3 FOIS 40°

Le Placis Vert Landes du Mené Lancart La Vieille Lande Projet Les Moulins Plumieux Energies La Ferrière Plumieux Landes du Tertre Bois de Folleville St-Barnabé Loudéac

E1 E2 E3 E4



PANORAMA 120° - VUE FILAIRE - 3 FOIS 40°



PANORAMA 120° - PHOTOMONTAGE - 3 FOIS 40°

PM 07 - ENTRÉE DE HAMEAU DE SAINT-THÉO

Panorama 120° (3 fois 40 ° à visualiser sur double page) - Photomontage



Prise de vue réalisée avec un objectif de 50 mm (champ vertical de 27° et horizontal de 40°). La double page A3 - format paysage doit être observée à environ 25 cm de distance pour restituer le réalisme de la prise de vue.



Prise de vue réalisée avec un objectif de 50 mm (champ vertical de 27° et horizontal de 40°). La double page A3 - format paysage doit être observée à environ 25 cm de distance pour restituer le réalisme de la prise de vue.

PM 08 - DEPUIS LA CHAPELLE SAINT-BARTHÉLÉMY DE SAINT-THÉO

Données du point de vue

- Date et heure de la prise de vue : 27/02/2024 - 14H41
- Coordonnées : X : 276170 ; Y : 6810338
- Hauteur de la prise de vue : 1,65 m
- Altitude NGF : 192 m
- Azimut : 141°
- Distance à l'éolienne la plus proche : 1,25 km (E2)

Raisons du point de vue

LIEUX DE VIE ET D'HABITAT

PATRIMOINE / TOURISME

Commentaires paysagers

La chapelle Saint-Barthélémy est un élément du petit patrimoine rural du territoire d'étude, la sensibilité pressentie de ce patrimoine non protégé est considérée comme forte dans l'état initial. Depuis cette prise de vue le parc projeté est partiellement filtré par le bocage et la ripisylve le long de la Corcée. La lisibilité du parc est brouillée par la superposition des machines E3 et E4 et par le retrait de la machine E1 avec les autres éoliennes du projet. L'inter-distance est hétérogène et ne permet pas de déceler nettement l'implantation du parc projeté. La hauteur apparente des éoliennes en bout de pale dépasse celle de la ripisylve et du bocage induisant un contraste d'échelle.

Coupe topographique

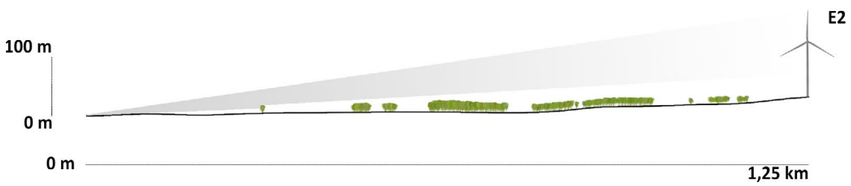

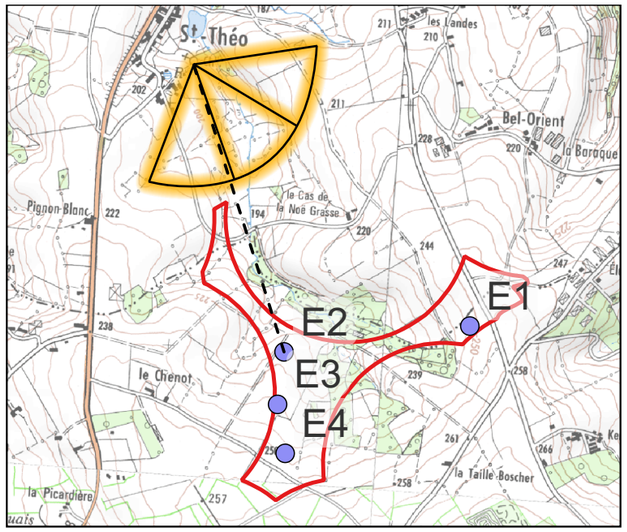

Source : IGN SCAN 25
Réalisation : AEPE-Gingko 2025

0 400 800 m N

Carte de localisation



Source : IGN SCAN ORTHO
Réalisation : AEPE-Gingko 2025

0 75 150 m N

Situation des abords du point de vue


ETAT INITIAL 120° - 3 FOIS 40°
Landes du Mené
Lancart
La Vieille Lande
Les Moulins
Projet
Plumieux Energies
Landes du Tertre
La Ferrière
Plumieux
E1
E2
E3 E4
Bois de Folleville
St-Barnabé
Loudéac


PANORAMA 120° - VUE FILAIRE - 3 FOIS 40°


PANORAMA 120° - PHOTOMONTAGE - 3 FOIS 40°

PM 08 - DEPUIS LA CHAPELLE SAINT-BARTHÉLÉMY DE SAINT-THÉO

Panorama 120° (3 fois 40 ° à visualiser sur double page) - Photomontage



Prise de vue réalisée avec un objectif de 50 mm (champ vertical de 27° et horizontal de 40°). La double page A3 - format paysage doit être observée à environ 25 cm de distance pour restituer le réalisme de la prise de vue.



Prise de vue réalisée avec un objectif de 50 mm (champ vertical de 27° et horizontal de 40°). La double page A3 - format paysage doit être observée à environ 25 cm de distance pour restituer le réalisme de la prise de vue.

Pm 09 - Vue depuis le lieu-dit le Ventoué

Données du point de vue

- Date et heure de la prise de vue : 27/02/2024 - 14H11
- Coordonnées : X : 276159 ; Y : 6807990
- Hauteur de la prise de vue : 1,65 m
- Altitude NGF : 255 m
- Azimut : 19°
- Distance à l'éolienne la plus proche : 0,83 km (E4)

Raisons du point de vue

Lieux de vie et d'habitat

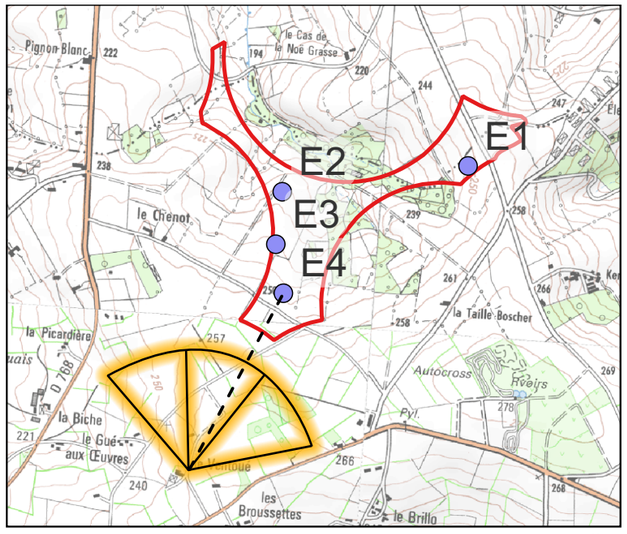

Source : IGN SCAN 25
Réalisation : AEPE-Gingko 2025

Carte de localisation



Source : IGN SCAN ORTHO
Réalisation : AEPE-Gingko 2025

Situation des abords du point de vue

Commentaires paysagers

Le lieu-dit le Ventoué est identifié avec une sensibilité pressentie forte lors de l'état initial. Depuis cette prise de vue le projet est partiellement tronqué par le relief et filtré par le bocage. Les machines E2, E3 et E1 sont en grande partie masquées par la végétation, on présuppose que les machines E2 et E3 ne seront pas perceptibles en période feuillée. Concernant la machine E1, le mouvement de rotation de pale reste perceptible derrière la végétation. Ainsi seule la machine E4 apparait plus visible bien que masquée en partie par le relief. Le parc étant partiellement visible on ne décèle pas d'enjeu de lisibilité. La hauteur apparente des éoliennes en bout de pale ne dépasse pas celle des arbres et des lignes électriques en premier plan ce qui n'induit pas de rupture d'échelle. Toutefois, en comparaison du bocage qui ferme l'horizon on note un contraste d'échelle. L'aspect tronqué de la machine E4 tend à alourdir sa présence au sein du paysage.

Coupe topographique

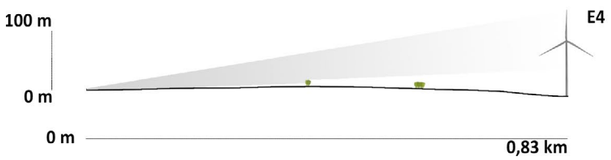



ETAT INITIAL 120° - 3 FOIS 40°

Projet

Plemy | Ruisseau de Margot | Trebry 2 | Le Placis Vert | Landes du Mené

E2 E3 E4 E1



PANORAMA 120° - VUE FILAIRE - 3 FOIS 40°



PANORAMA 120° - PHOTOMONTAGE - 3 FOIS 40°

PM 09 - VUE DEPUIS LE LIEU-DIT LE VENTOUÉ

Panorama 120° (3 fois 40 ° à visualiser sur double page) - Photomontage



Prise de vue réalisée avec un objectif de 50 mm (champ vertical de 27° et horizontal de 40°). La double page A3 - format paysage doit être observée à environ 25 cm de distance pour restituer le réalisme de la prise de vue.



Prise de vue réalisée avec un objectif de 50 mm (champ vertical de 27° et horizontal de 40°). La double page A3 - format paysage doit être observée à environ 25 cm de distance pour restituer le réalisme de la prise de vue.

Pm 10 - Vue depuis la Picardière + la D 768

Données du point de vue

- Date et heure de la prise de vue : 27/02/2024 - 08H32
- Coordonnées : X : 275757 ; Y : 6808743
- Hauteur de la prise de vue : 1,65 m
- Altitude NGF : 242 m
- Azimut : 80°
- Distance à l'éolienne la plus proche : 0,78 km (E3)

Raisons du point de vue

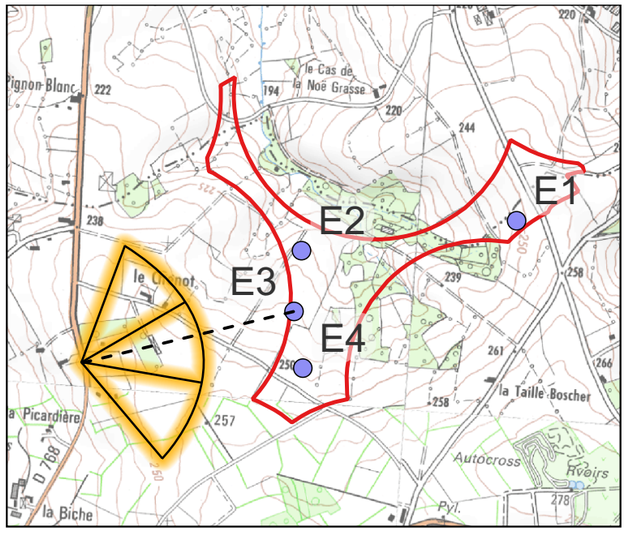

Source : IGN SCAN 25
Réalisation : AEPE-Gingko 2025

0 400 800 m N

Carte de localisation



Source : IGN SCAN ORTHO
Réalisation : AEPE-Gingko 2025

0 75 150 m N

Situation des abords du point de vue

Lieux de vie et d'habitat

Commentaires paysagers

La sensibilité pressentie de ce hameau et de la départementale 768 est considérée comme forte lors de l'état initial. Depuis ce point de vue le parc projeté est filtré par la végétation le long de la route et celle des jardins privés. Le mouvement de rotation des pales reste toutefois visible, on présuppose qu'en période feuillée la présence du projet se fait plus discrète au sein du paysage depuis ce point de vue. Le relief tronque une partie du mât des éoliennes ce qui tend à créer un effet d'écrasement. Le projet étant en grande partie filtré on identifie difficilement l'implantation des éoliennes. La hauteur apparente des éoliennes en bout de pale ne dépasse pas celle de la haie bocagère en premier plan, ce qui n'induit pas de rupture d'échelle. On note toutefois que les éoliennes dominent largement l'habitation et les haies en arrière-plan ce qui induit un contraste d'échelle. On relève également une covisibilité indirecte entre la maison et le parc projeté. Depuis ce point de vue la présence du motif éolien reste néanmoins discrète en considérant que l'on est à 780 m du projet.

Coupe topographique





ETAT INITIAL 120° - 3 FOIS 40°



PANORAMA 120° - VUE FILAIRE - 3 FOIS 40°



PANORAMA 120° - PHOTOMONTAGE - 3 FOIS 40°

PM 10 - VUE DEPUIS LA PICARDIÈRE + LA D 768

Panorama 120° (3 fois 40 ° à visualiser sur double page) - Photomontage



Prise de vue réalisée avec un objectif de 50 mm (champ vertical de 27° et horizontal de 40°). La double page A3 - format paysage doit être observée à environ 25 cm de distance pour restituer le réalisme de la prise de vue.



Prise de vue réalisée avec un objectif de 50 mm (champ vertical de 27° et horizontal de 40°). La double page A3 - format paysage doit être observée à environ 25 cm de distance pour restituer le réalisme de la prise de vue.

PM 11 - VUE DEPUIS LA D 53

Données du point de vue

- Date et heure de la prise de vue : 27/02/2024 - 14H04
- Coordonnées : X : 277239 ; Y : 6808124
- Hauteur de la prise de vue : 1,65 m
- Altitude NGF : 270 m
- Azimut : 313°
- Distance à l'éolienne la plus proche : 0,91 km (E4)

Raisons du point de vue

AXES DE COMMUNICATION

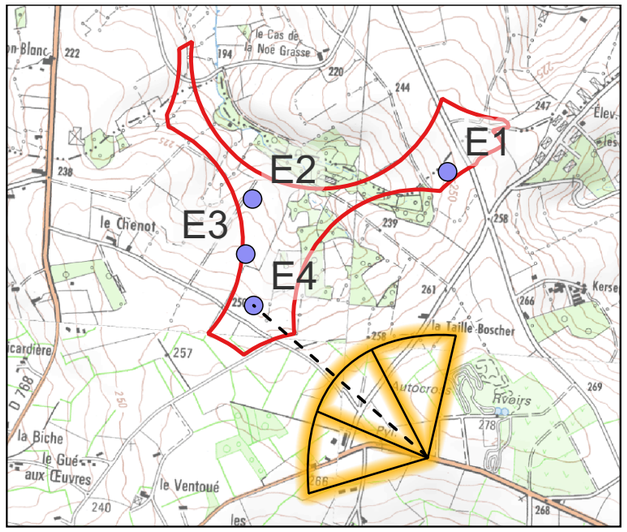

Source : IGN SCAN 25
Réalisation : AEPE-Gingko 2025

0 400 800 m N

Carte de localisation



Source : IGN SCAN ORTHO
Réalisation : AEPE-Gingko 2025

0 75 150 m N

Situation des abords du point de vue

Commentaires paysagers

La sensibilité pressentie de cette route est identifiée comme forte dans l'état initial. Depuis cette prise de vue le parc projeté est tronqué par la ligne de crête du vallon et filtré par le bocage. Le mouvement de rotation de pale reste toutefois perceptible. La hauteur apparente des éoliennes en bout de pale ne dépasse pas celle de la haie bocagère ce qui n'induit pas de rupture d'échelle, on relève cependant un effet de contraste d'échelle avec le bocage qui ferme l'horizon. Bien que partiellement perceptible on décèle un effet d'alignement des machines E4, E3 et E2 avec une inter-distance homogène. Seule la machine E1 est en retrait ce qui complexifie la lisibilité d'implantation du projet et élargit l'emprise visuelle du motif éolien. On relève également que l'aspect tronqué des éoliennes tend à créer un effet d'écrasement notamment concernant la machine E4.

Coupe topographique

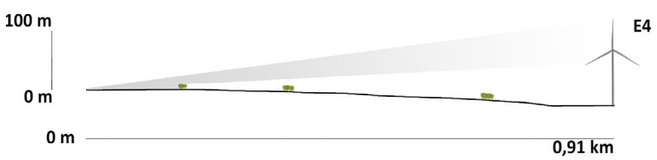



ETAT INITIAL 120° - 3 FOIS 40°

Hent Glaz
Lande de Carmoise
Les Grands Clos
Projet
Lanfains
Plemy
E4
E3
E2
E1



PANORAMA 120° - VUE FILAIRE - 3 FOIS 40°



PANORAMA 120° - PHOTOMONTAGE - 3 FOIS 40°

PM 11 - VUE DEPUIS LA D 53

Panorama 120° (3 fois 40 ° à visualiser sur double page) - Photomontage



Prise de vue réalisée avec un objectif de 50 mm (champ vertical de 27° et horizontal de 40°). La double page A3 - format paysage doit être observée à environ 25 cm de distance pour restituer le réalisme de la prise de vue.



Prise de vue réalisée avec un objectif de 50 mm (champ vertical de 27° et horizontal de 40°). La double page A3 - format paysage doit être observée à environ 25 cm de distance pour restituer le réalisme de la prise de vue.

PM 12 - VUE DEPUIS LE HAMEAU DE SAINT-THÉO

Données du point de vue

- Date et heure de la prise de vue : 21/02/2025 - 15H47
- Coordonnées : X : 275890 ; Y : 6810700
- Hauteur de la prise de vue : 1,65 m
- Altitude NGF : 206 m
- Azimut : 116°
- Distance à l'éolienne la plus proche : 1,69 km (E2)

Raisons du point de vue

LIEUX DE VIE ET D'HABITAT

CONTEXTE ÉOLIEN

Commentaires paysagers

Le hameau de Saint-Théo est identifié avec une sensibilité pressentie très forte lors de l'état initial. Depuis cette prise de vue le parc projeté est en grande partie filtré par la végétation. Le mouvement de rotation de pale reste toutefois perceptible. On présuppose qu'en période feuillée le parc est entièrement masqué par la végétation. Étant très peu perceptible on ne décèle pas d'enjeu de lisibilité, le rapport d'échelle est inchangé. Il est noté que le parc éolien Le Placis Vert est visible au loin depuis ce point de vue.

Coupe topographique



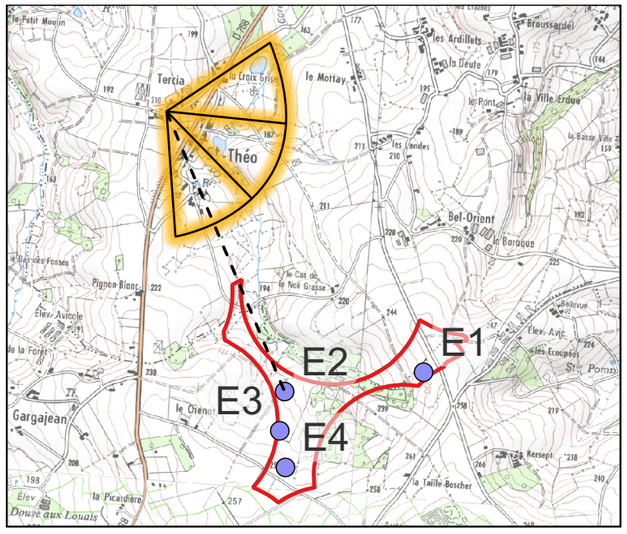

Source : IGN SCAN 25
Réalisation : AEPE-Gingko 2025

Carte de localisation



Source : IGN SCAN ORTHO
Réalisation : AEPE-Gingko 2025

Situation des abords du point de vue



Trebry 2 | Le Placis Vert | Landes du Mené | Lancart | La Vieille Lande | Les Moulins | Projet | La Ferrière | Plumieux | Landes du Tertre | Bois de Folleville

Plumieux Energies

E1 | E2 | E3E4





PM 12 - VUE DEPUIS LE HAMEAU DE SAINT-THÉO

Panorama 120° (3 fois 40 ° à visualiser sur double page) - Photomontage



Prise de vue réalisée avec un objectif de 50 mm (champ vertical de 27° et horizontal de 40°). La double page A3 - format paysage doit être observée à environ 25 cm de distance pour restituer le réalisme de la prise de vue.



Prise de vue réalisée avec un objectif de 50 mm (champ vertical de 27° et horizontal de 40°). La double page A3 - format paysage doit être observée à environ 25 cm de distance pour restituer le réalisme de la prise de vue.

PM 13 - VUE DEPUIS LE SENTIER DE RANDONNÉE

Données du point de vue

- Date et heure de la prise de vue : 21/02/2025 - 16H06
- Coordonnées : X : 276505 ; Y : 6810891
- Hauteur de la prise de vue : 1,65 m
- Altitude NGF : 175 m
- Azimut : 161°
- Distance à l'éolienne la plus proche : 1,75 km (E2)

Raisons du point de vue

PATRIMOINE / TOURISME

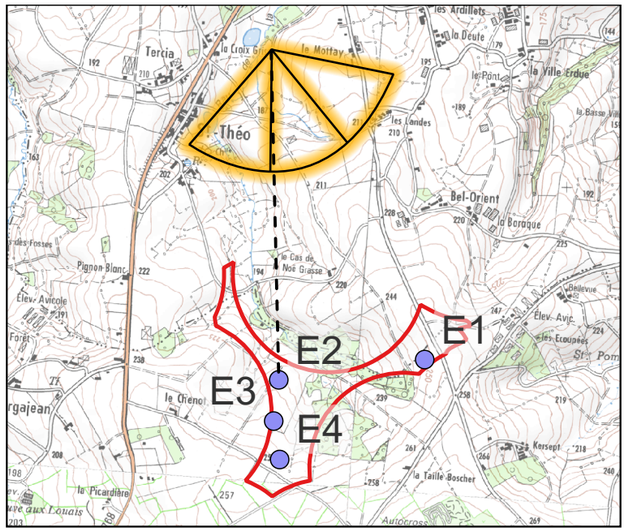

Source : IGN SCAN 25
Réalisation : AEPE-Gingko 2025

0 600 1 200 m N

Carte de localisation



Source : IGN SCAN ORTHO
Réalisation : AEPE-Gingko 2025

0 75 150 m N

Situation des abords du point de vue

Commentaires paysagers

Ce circuit de randonnée est identifié avec une sensibilité modérée à forte vis-à-vis du projet lors de l'état initial. Depuis cette prise de vue le projet est partiellement perceptible, les machines E2, E4 et E3 sont masquées par la haie bocagère qui borde le chemin. Seule la machine E1 est visible derrière la végétation. La hauteur apparente en bout de pale de la machine E1 domine la hauteur du bocage qui ferme l'horizon entraînant un léger contraste d'échelle. La présence du projet au sein du paysage reste furtive depuis ce point de vue. On ne relève pas d'enjeu de lisibilité.

Coupe topographique





ETAT INITIAL 120° - 3 FOIS 40°

La Vieille Lande
Les Moulins
Projet
La Ferrière
Landes du Tertre
Bois de Folleville
St-Barnabé
Loudéac
Le Menec
Plumieux Energies
Plumieux
E1
E2 E4 E3
Gueltas Noyal - Pontivy



PANORAMA 120° - VUE FILAIRE - 3 FOIS 40°



PANORAMA 120° - PHOTOMONTAGE - 3 FOIS 40°

PM 13 - VUE DEPUIS LE SENTIER DE RANDONNÉE

Panorama 120° (3 fois 40 ° à visualiser sur double page) - Photomontage



Prise de vue réalisée avec un objectif de 50 mm (champ vertical de 27° et horizontal de 40°). La double page A3 - format paysage doit être observée à environ 25 cm de distance pour restituer le réalisme de la prise de vue.



Prise de vue réalisée avec un objectif de 50 mm (champ vertical de 27° et horizontal de 40°). La double page A3 - format paysage doit être observée à environ 25 cm de distance pour restituer le réalisme de la prise de vue.

PM 14 - VUE DEPUIS LA LISIÈRE OUEST DE LA FORÊT DOMANIALE DE LOUDÉAC

Données du point de vue

- Date et heure de la prise de vue : 27/02/2024 - 13H46
- Coordonnées : X : 276749 ; Y : 6807001
- Hauteur de la prise de vue : 1,65 m
- Altitude NGF : 236 m
- Azimut : 358°
- Distance à l'éolienne la plus proche : 1,74 km (E4)

Raisons du point de vue

PATRIMOINE / TOURISME

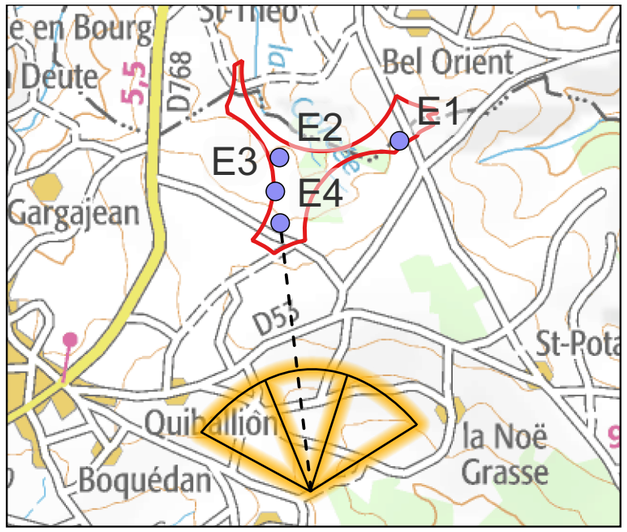

Source : IGN SCAN 25
Réalisation : AEPE-Gingko 2025

0 700 1 400 m N

Carte de localisation



Source : IGN SCAN ORTHO
Réalisation : AEPE-Gingko 2025

0 75 150 m N

Situation des abords du point de vue

Commentaires paysagers

La sensibilité pressentie de la forêt domaniale de Loudéac vis-à-vis du projet est considérée comme modérée dans l'état initial. Depuis ce point de vue le parc projeté est tronqué par le relief du vallon. Le parc est également filtré par le bocage et les bosquets. Ainsi seul le mouvement de rotation des pales reste visible. On note un effet de superposition des machines E3, E4 et E2 qui tend à complexifier la lecture du parc et ne permet pas d'identifier l'implantation du projet. Cela est accentué par la position en retrait de la machine E1 en dehors du groupement d'éoliennes. Ce retrait de la machine E1 élargit l'emprise visuelle du parc projeté dans le paysage. La hauteur apparente des éoliennes du projet ne dépasse pas celle de la haie bocagère en second plan ce qui n'induit pas de rupture d'échelle. Toutefois, l'aspect tronqué crée un effet d'écrasement qui tend à perturber le rapport d'échelle pour l'observateur. En considérant la végétation qui ferme l'horizon, on note un contraste d'échelle avec le projet.

Coupe topographique

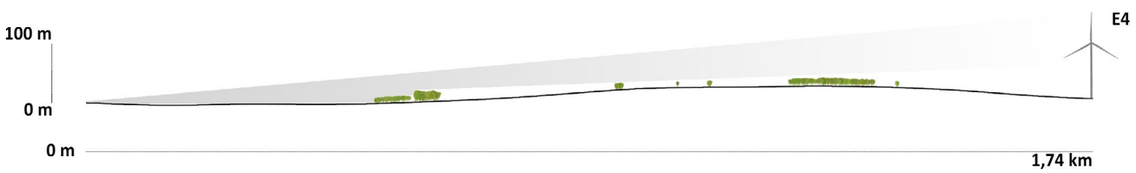



ETAT INITIAL 120° - 3 FOIS 40°

Projet

Lanfains | Plemy | Ruisseau de Margot | Trebry 2

E3 E4 E2 | E1



PANORAMA 120° - VUE FILAIRE - 3 FOIS 40°



PANORAMA 120° - PHOTOMONTAGE - 3 FOIS 40°

PM 14 - VUE DEPUIS LA LISIÈRE OUEST DE LA FORÊT DOMANIALE DE LOUDÉAC

Panorama 120° (3 fois 40 ° à visualiser sur double page) - Photomontage



Prise de vue réalisée avec un objectif de 50 mm (champ vertical de 27° et horizontal de 40°). La double page A3 - format paysage doit être observée à environ 25 cm de distance pour restituer le réalisme de la prise de vue.



Prise de vue réalisée avec un objectif de 50 mm (champ vertical de 27° et horizontal de 40°). La double page A3 - format paysage doit être observée à environ 25 cm de distance pour restituer le réalisme de la prise de vue.

Pm 15 - Vue depuis l'entrée nord de La Motte

Données du point de vue

- Date et heure de la prise de vue : 21/02/2025 - 17H23
- Coordonnées : X : 275164 ; Y : 6807710
- Hauteur de la prise de vue : 1,65 m
- Altitude NGF : 227 m
- Azimut : 27°
- Distance à l'éolienne la plus proche : 1,72 km (E4)

Raisons du point de vue

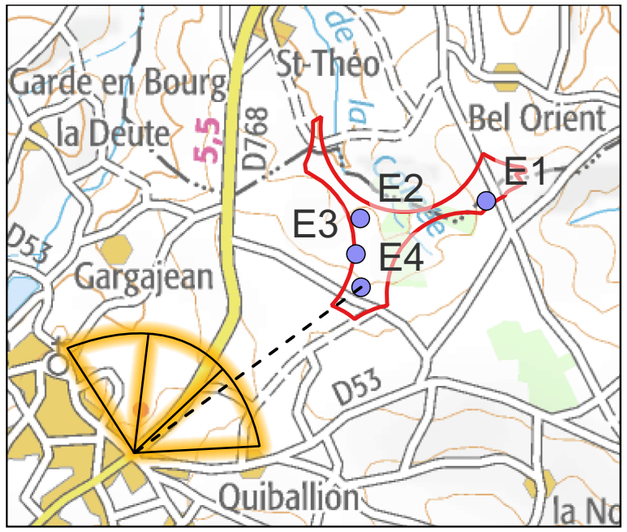

Source : IGN SCAN 25
Réalisation : AEPE-Gingko 2025

0 700 1 400 m N

Carte de localisation



Source : IGN SCAN ORTHO
Réalisation : AEPE-Gingko 2025

0 75 150 m N

Situation des abords du point de vue

Lieux de vie et d'habitat

Commentaires paysagers

Le bourg de La Motte est identifié avec une sensibilité pressentie forte dans l'état initial. Depuis cette prise de vue le parc est en grande partie filtré par la végétation. Seule la machine E3 est nettement visible bien que partiellement filtrée par les arbres qui bordent la route D768. Bien que les machines E2, E4 et E1 soient filtrées par la végétation, le mouvement de rotation de pale reste perceptible. Il est présupposé qu'en période feuillée les machines E2, E4 et E1 sont moins prégnantes depuis ce point de vue. Étant peu visible on ne décèle pas d'enjeu de lisibilité du parc. La hauteur apparente des éoliennes ne dépasse pas celle de la végétation arborée ce qui n'induit pas de changement de rapport d'échelle malgré que seule la machines E3 soit visible, sa position est dans l'axe de la route D 768 ce qui crée un point focal renforçant sa présence au sein du paysage.

Coupe topographique

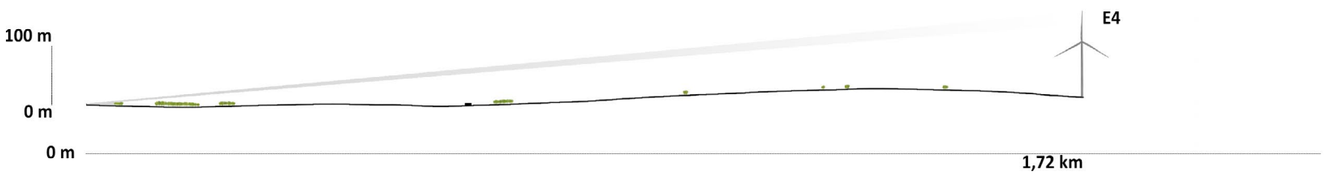



ETAT INITIAL 120° - 3 FOIS 40°

Plemy Ruisseau de Margot Projet Trebry 2 Le Placis Vert Landes du Mené

E2 E3 E4 E1



PANORAMA 120° - VUE FILAIRE - 3 FOIS 40°



PANORAMA 120° - PHOTOMONTAGE - 3 FOIS 40°

PM 15 - VUE DEPUIS L'ENTRÉE NORD DE LA MOTTE

Panorama 120° (3 fois 40 ° à visualiser sur double page) - Photomontage



Prise de vue réalisée avec un objectif de 50 mm (champ vertical de 27° et horizontal de 40°). La double page A3 - format paysage doit être observée à environ 25 cm de distance pour restituer le réalisme de la prise de vue.



Prise de vue réalisée avec un objectif de 50 mm (champ vertical de 27° et horizontal de 40°). La double page A3 - format paysage doit être observée à environ 25 cm de distance pour restituer le réalisme de la prise de vue.

Pm 16 - Vue depuis le centre bourg de La Motte

Données du point de vue

- Date et heure de la prise de vue : 27/02/2024 - 13H36
- Coordonnées : X : 274803 ; Y : 6808041
- Hauteur de la prise de vue : 1,65 m
- Altitude NGF : 222 m
- Azimut : 73°
- Distance à l'éolienne la plus proche : 1,88 km (E4)

Raisons du point de vue

Lieux de vie et d'habitat

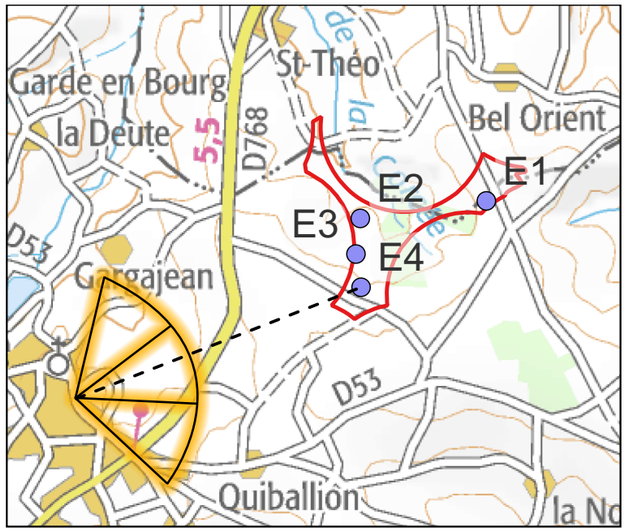

Source : IGN SCAN 25
Réalisation : AEPE-Gingko 2025

0 700 1 400 m N

Carte de localisation



Source : IGN SCAN ORTHO
Réalisation : AEPE-Gingko 2025

0 75 150 m N

Situation des abords du point de vue

Commentaires paysagers

Le bourg de La Motte est identifié avec une sensibilité forte lors de l'état initial. Depuis cette prise de vue le parc projeté est partiellement occulté par le tissu urbain du bourg. Toutefois, le mouvement de rotation de pale reste perceptible. Les machines E2, E3 et E1 sont filtrées par un arbre au second plan, on présuppose qu'en période feuillée ces trois éoliennes seront très peu perceptibles depuis ce point de vue. Seul le mouvement de rotation de pale de la machine E4 est nettement visible. La hauteur apparente des éoliennes en bout de pale ne dépasse pas celle des habitations et de la végétation ce qui n'induit pas de changement de rapport d'échelle. Bien que l'on relève une covisibilité directe entre le projet et le bourg, le motif éolien du parc est peu visible, on ne décèle donc pas d'enjeu de lisibilité du projet.

Coupe topographique





ETAT INITIAL 120° - 3 FOIS 40°

Plemy Ruisseau de Margot Projet Trebry 2 Le Placis Vert Landes du Mené La Vieille Lande Lancart Les Moulins Plumieux Energies La Ferrière

E2 E3 E1 E4



PANORAMA 120° - VUE FILAIRE - 3 FOIS 40°



PANORAMA 120° - PHOTOMONTAGE - 3 FOIS 40°

PM 16 - VUE DEPUIS LE CENTRE BOURG DE LA MOTTE

Panorama 120° (3 fois 40 ° à visualiser sur double page) - Photomontage



Prise de vue réalisée avec un objectif de 50 mm (champ vertical de 27° et horizontal de 40°). La double page A3 - format paysage doit être observée à environ 25 cm de distance pour restituer le réalisme de la prise de vue.



Prise de vue réalisée avec un objectif de 50 mm (champ vertical de 27° et horizontal de 40°). La double page A3 - format paysage doit être observée à environ 25 cm de distance pour restituer le réalisme de la prise de vue.

PM 17 - VUE DEPUIS L'ENTRÉE OUEST DE LA FORÊT DE LOUDÉAC

Données du point de vue

- Date et heure de la prise de vue : 21/02/2025 - 17H08
- Coordonnées : X : 278577 ; Y : 6807331
- Hauteur de la prise de vue : 1,65 m
- Altitude NGF : 252 m
- Azimut : 316°
- Distance à l'éolienne la plus proche : 2,30 km (E1)

Raisons du point de vue

PATRIMOINE / TOURISME

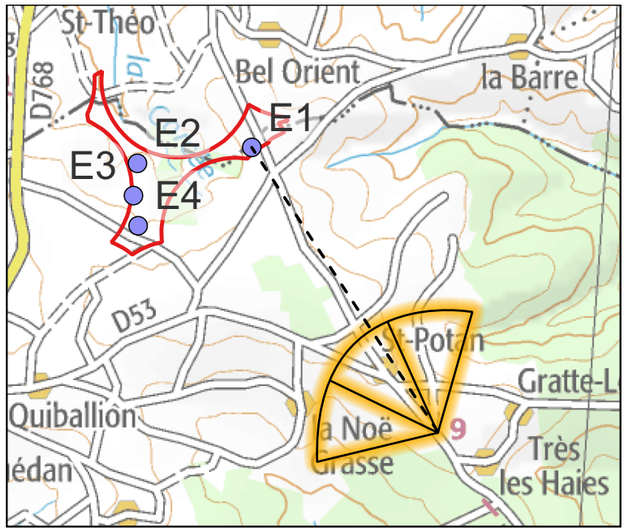

Source : IGN SCAN 25
Réalisation : AEPE-Gingko 2025

0 700 1 400 m N

Carte de localisation



Source : IGN SCAN ORTHO
Réalisation : AEPE-Gingko 2025

0 75 150 m N

Situation des abords du point de vue

Commentaires paysagers

La lisière de la forêt domaniale de Loudéac est identifiée avec une sensibilité modérée lors de l'état initial. Depuis cette prise de vue le parc projeté est entièrement masqué par les boisements et les habitations. Seul le mouvement de rotation en bout de pale de la machine E4 est très légèrement perceptible au-dessus de la cime des arbres. On présuppose qu'en période feuillée le parc est totalement occulté par la végétation. Étant peu visible on ne décèle pas d'enjeu de lisibilité, le rapport d'échelle reste inchangé.

Coupe topographique





ETAT INITIAL 120° - 3 FOIS 40°

Hent Glaz
Lande de Carmoise

Les Grands Clos

Projet
Lanfains

E4 E3 E2 E1

Plemy



PANORAMA 120° - VUE FILAIRE - 3 FOIS 40°



PANORAMA 120° - PHOTOMONTAGE - 3 FOIS 40°

Pm 17 - Vue depuis l'entrée ouest de la forêt de Loudéac

Panorama 120° (3 fois 40 ° à visualiser sur double page) - Photomontage



Prise de vue réalisée avec un objectif de 50 mm (champ vertical de 27° et horizontal de 40°). La double page A3 - format paysage doit être observée à environ 25 cm de distance pour restituer le réalisme de la prise de vue.



Prise de vue réalisée avec un objectif de 50 mm (champ vertical de 27° et horizontal de 40°). La double page A3 - format paysage doit être observée à environ 25 cm de distance pour restituer le réalisme de la prise de vue.

PM 18 - DEPUIS LA D 53

Données du point de vue

- Date et heure de la prise de vue : 27/02/2024 - 14H22
- Coordonnées : X : 273435 ; Y : 6809387
- Hauteur de la prise de vue : 1,65 m
- Altitude NGF : 234 m
- Azimut : 85°
- Distance à l'éolienne la plus proche : 3,12 km (E3)

Raisons du point de vue

AXES DE COMMUNICATION

CONTEXTE ÉOLIEN

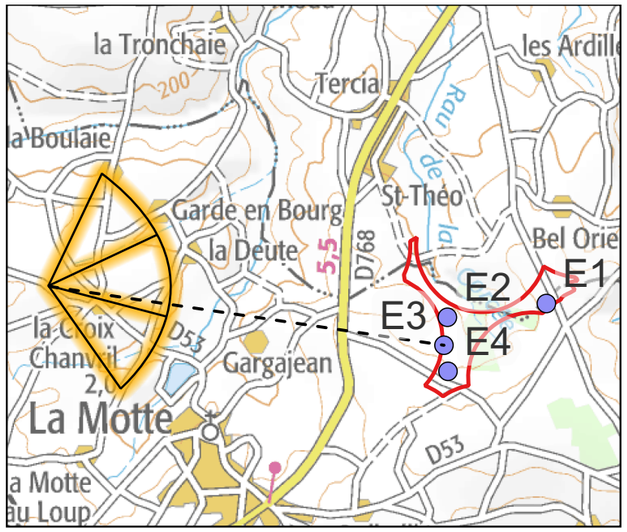

Source : IGN SCAN 25
Réalisation : AEPE-Gingko 2025

0 900 1 800 m N

Carte de localisation



Source : IGN SCAN ORTHO
Réalisation : AEPE-Gingko 2025

0 75 150 m N

Situation des abords du point de vue

Commentaires paysagers

La sensibilité pressentie de cette route est considérée comme forte dans l'état initial. Depuis cette prise de vue le projet est en grande partie filtré par le bocage, on présuppose qu'en période feuillée le parc sera peu perceptible depuis ce point de vue. Étant peu visible, on ne décèle pas d'enjeu de lisibilité du projet, la présence du motif éolien est donc très discrète. Il est noté la présence lointaine des parcs éoliens des Landes du Mené, du Placis Vert et de Trébry 2. Leur éloignement vis-à-vis du projet ne permet pas d'évoquer de covisibilité.

Coupe topographique





ETAT INITIAL 120° - 3 FOIS 40°

Plemy
Ruisseau de Margot
Trebry 2
Le Placis Vert
Landes du Mené
Projet
La Vieille Lande
E1 E2 E3 E4
Les Moulins
La Ferrière
Plumieux Energies
Plumieux



PANORAMA 120° - VUE FILAIRE - 3 FOIS 40°



PANORAMA 120° - PHOTOMONTAGE - 3 FOIS 40°

PM 18 - DEPUIS LA D 53

Panorama 120° (3 fois 40 ° à visualiser sur double page) - Photomontage



Prise de vue réalisée avec un objectif de 50 mm (champ vertical de 27° et horizontal de 40°). La double page A3 - format paysage doit être observée à environ 25 cm de distance pour restituer le réalisme de la prise de vue.



Prise de vue réalisée avec un objectif de 50 mm (champ vertical de 27° et horizontal de 40°). La double page A3 - format paysage doit être observée à environ 25 cm de distance pour restituer le réalisme de la prise de vue.

Pm 19 - Depuis l'entrée sud de La Motte + D 768

Données du point de vue

- Date et heure de la prise de vue : 27/02/2024 - 13H23
- Coordonnées : X : 274191 ; Y : 6806833
- Hauteur de la prise de vue : 1,65 m
- Altitude NGF : 222 m
- Azimut : 59°
- Distance à l'éolienne la plus proche : 3,02 km (E4)

Raisons du point de vue

Lieux de vie et d'habitat

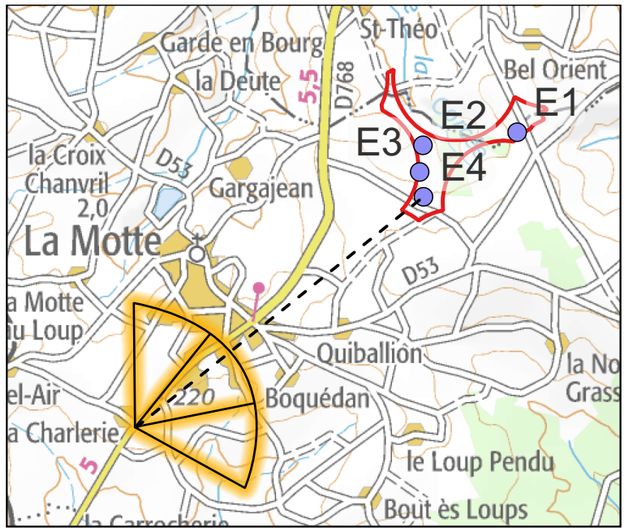

Source : IGN SCAN 25
Réalisation : AEPE-Gingko 2025

0 900 1 800 m N

Carte de localisation



Source : IGN SCAN ORTHO
Réalisation : AEPE-Gingko 2025

0 75 150 m N

Situation des abords du point de vue

Commentaires paysagers

Le bourg de la Motte et la route départementale D 768 sont identifiés avec une sensibilité pressentie forte lors de l'état initial. Depuis cette prise de vue, le parc est en grande partie filtré voire occulté par la végétation. Ainsi seules les machines E4 et E1 apparaissent de manière plus franche depuis cette simulation visuelle. On présuppose qu'en période feuillée les machines E2 et E3 seront entièrement occultées par la végétation et la machine E4 davantage filtrée. On note la superposition des machines E4 et E1 qui tend à complexifier la lecture du parc. La hauteur apparente des éoliennes ne dépasse pas celle de la végétation le long de la D 768. Toutefois, les machines E4 et E1 dominent la haie bocagère au second plan ainsi que les boisements à l'horizon, ce qui induit un contraste d'échelle. La présence du projet reste néanmoins discrète depuis ce point de vue.

Coupe topographique

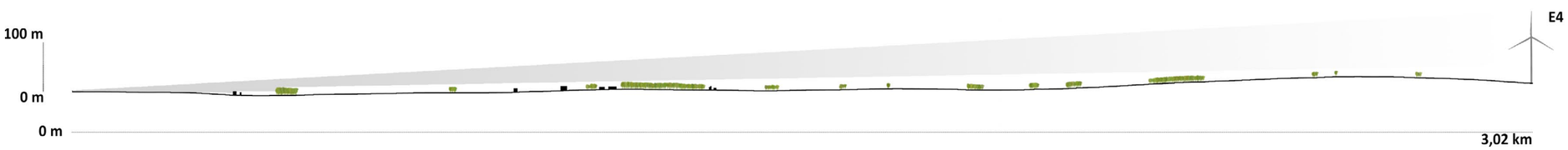



ETAT INITIAL 120° - 3 FOIS 40°

Plemy | Ruisseau de Margot | Projet (E2 E3 E4 E1) | Trebry 2 | Le Placis Vert | Landes du Mené | La Vieille Lande Lancart | Les Moulins



PANORAMA 120° - VUE FILAIRE - 3 FOIS 40°



PANORAMA 120° - PHOTOMONTAGE - 3 FOIS 40°

PM 19 - DEPUIS L'ENTRÉE SUD DE LA MOTTE + D 768

Panorama 120° (3 fois 40 ° à visualiser sur double page) - Photomontage



Prise de vue réalisée avec un objectif de 50 mm (champ vertical de 27° et horizontal de 40°). La double page A3 - format paysage doit être observée à environ 25 cm de distance pour restituer le réalisme de la prise de vue.



Prise de vue réalisée avec un objectif de 50 mm (champ vertical de 27° et horizontal de 40°). La double page A3 - format paysage doit être observée à environ 25 cm de distance pour restituer le réalisme de la prise de vue.

PM 20 - DEPUIS LA D 76

Données du point de vue

- Date et heure de la prise de vue : 27/02/2024 - 15H27
- Coordonnées : X : 274252 ; Y : 6811630
- Hauteur de la prise de vue : 1,65 m
- Altitude NGF : 221 m
- Azimut : 142°
- Distance à l'éolienne la plus proche : 3,38 km (E2)

Raisons du point de vue

AXES DE COMMUNICATION

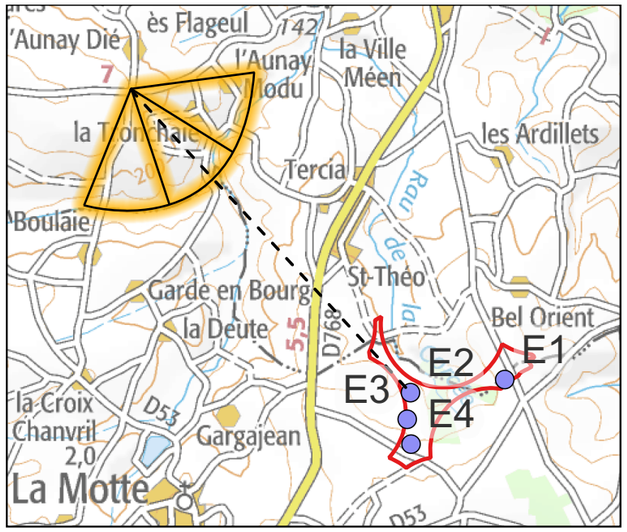

Source : IGN SCAN 25
Réalisation : AEPE-Gingko 2025

Carte de localisation



Source : IGN SCAN ORTHO
Réalisation : AEPE-Gingko 2025

Situation des abords du point de vue

Commentaires paysagers

La sensibilité pressentie de cet axe de communication est considérée comme forte dans l'état initial. Depuis cette prise de vue le parc projeté est partiellement tronqué par le relief du vallon, seule la machine E1 apparait dans sa totalité. Ainsi les machines E2, E3 et E4 n'apparaissent que partiellement, cela est accentué par la présence d'une fourrée qui masque une partie des machines. On relève un effet d'alignement des quatre machines, avec un retrait de la machine E1 ce qui élargit de fait l'emprise visuelle du projet. L'inter-distance entre les machines est hétérogène, cependant l'implantation du parc apparait de manière lisible. La hauteur apparente des éoliennes en bout de pale ne dépasse pas celle des arbres le long de la voirie et du bocage au second plan ce qui n'induit pas de rupture d'échelle. Toutefois les éoliennes dominent largement les structures végétales à l'horizon (bosquets, boisements, haies bocagères) ce qui crée un contraste d'échelle.

Coupe topographique

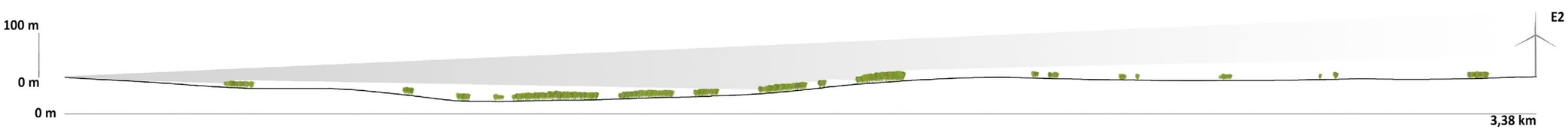



ETAT INITIAL 120° - 3 FOIS 40°

Projet

Landes du Mené | La Vieille Lande | Les Moulins | La Ferrière | Landes du Tertre | Bois de Folleville | St-Barnabé | Loudéac

Plumieux Energies

Plumieux

E1 E2 E3 E4

Gueltas Noyal - Pontivy



PANORAMA 120° - VUE FILAIRE - 3 FOIS 40°



PANORAMA 120° - PHOTOMONTAGE - 3 FOIS 40°

PM 20 - DEPUIS LA D 76

Panorama 120° (3 fois 40 ° à visualiser sur double page) - Photomontage



Prise de vue réalisée avec un objectif de 50 mm (champ vertical de 27° et horizontal de 40°). La double page A3 - format paysage doit être observée à environ 25 cm de distance pour restituer le réalisme de la prise de vue.



Prise de vue réalisée avec un objectif de 50 mm (champ vertical de 27° et horizontal de 40°). La double page A3 - format paysage doit être observée à environ 25 cm de distance pour restituer le réalisme de la prise de vue.

PM 21 - DEPUIS L'ÉGLISE SAINT-PIERRE À PLOUGUENAST-LANGAST

Données du point de vue

- Date et heure de la prise de vue : 21/02/2025 - 15H34
- Coordonnées : X : 278810 ; Y : 6812540
- Hauteur de la prise de vue : 1,65 m
- Altitude NGF : 157 m
- Azimut : 189°
- Distance à l'éolienne la plus proche : 3,61 km (E1)

Raisons du point de vue

LIEUX DE VIE ET D'HABITAT

PATRIMOINE / TOURISME

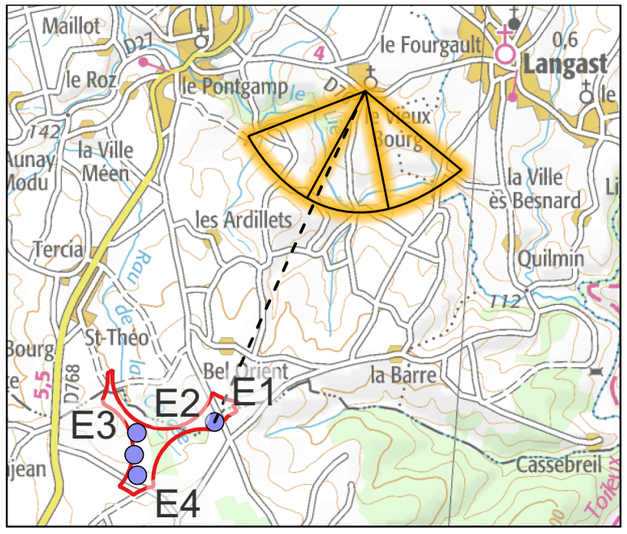

Source : IGN SCAN 25
Réalisation : AEPE-Gingko 2025

0 1 000 2 000 m N

Carte de localisation



Source : IGN SCAN ORTHO
Réalisation : AEPE-Gingko 2025

0 75 150 m N

Situation des abords du point de vue

Commentaires paysagers

L'église Saint-Pierre (monument historique) est identifiée avec une sensibilité pressentie modérée lors de l'état initial. Depuis ce point de vue le parc est peu, voire pas perceptible. En effet la machine E1 est occultée par la végétation et les machines E3 et E2 sont masquées par une habitation. Seul le mouvement de rotation en bout de pale de la machine E4 est potentiellement perceptible. On présuppose qu'en période feuillée elle est totalement masquée par la végétation. Le projet étant peu visible on ne décèle pas d'enjeu de lisibilité, le rapport d'échelle reste inchangé.

Coupe topographique





Les Moulins
La Ferrière
Plumieux Energies
Plumieux
Landes du Tertre
Bois de Folleville
St-Barnabé
Loudéac
Projet
Gueltas Noyal - Pontivy
E1
E4 E3 E2
Le Menec
Saint Merec
Kergrist
St-Caradec
Hent Glaz
Carmoise Trehouët
Lande de Carmoise





PM 21 - DEPUIS L'ÉGLISE SAINT-PIERRE À PLOUGUENAST-LANGAST

Panorama 120° (3 fois 40 ° à visualiser sur double page) - Photomontage



Prise de vue réalisée avec un objectif de 50 mm (champ vertical de 27° et horizontal de 40°). La double page A3 - format paysage doit être observée à environ 25 cm de distance pour restituer le réalisme de la prise de vue.



Prise de vue réalisée avec un objectif de 50 mm (champ vertical de 27° et horizontal de 40°). La double page A3 - format paysage doit être observée à environ 25 cm de distance pour restituer le réalisme de la prise de vue.

PM 22 - DEPUIS LE CENTRE BOURG DE PLOUGUENAST-LANGAST

Données du point de vue

- Date et heure de la prise de vue : 21/02/2025 - 15H18
- Coordonnées : X : 277208 ; Y : 6813058
- Hauteur de la prise de vue : 1,65 m
- Altitude NGF : 155 m
- Azimut : 196°
- Distance à l'éolienne la plus proche : 3,81 km (E1)

Raisons du point de vue

LIEUX DE VIE ET D'HABITAT

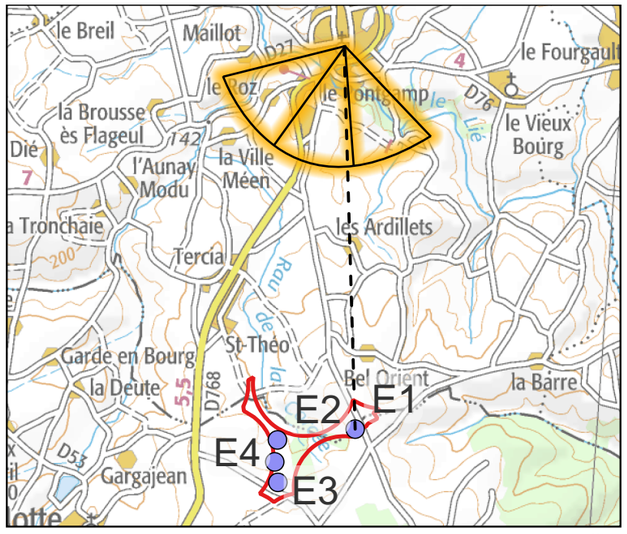

Source : IGN SCAN 25
Réalisation : AEPE-Gingko 2025

0 1 000 2 000 m N

Carte de localisation



Source : IGN SCAN ORTHO
Réalisation : AEPE-Gingko 2025

0 75 150 m N

Situation des abords du point de vue

Commentaires paysagers

Le bourg de Plouguenast-Langast est identifié avec une sensibilité pressentie très forte lors de l'état initial. Depuis cette prise de vue le parc projeté est tronqué par le relief de la vallée du Lié et filtré par la ripisylve qui longe le cours d'eau. Seul le mouvement de rotation en bout de pale reste perceptible en particulier pour la machine E4. On présuppose qu'en période feuillée le projet sera davantage masqué par la végétation. On note un effet de superposition des machines E3 et E2. Étant peu visible on ne décèle pas d'enjeu de lisibilité, la présence du parc est relativement discrète dans le paysage. On ne relève pas de changement de rapport d'échelle. Toutefois, on note une covisibilité directe entre le projet et le bourg.

Coupe topographique

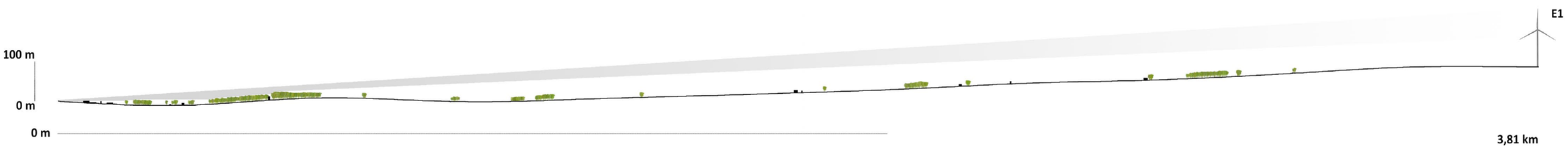



La Ferrière
Plumieux Energies
Plumieux
Landes du Tertre
Projet
Bois de Folleville
St-Barnabé
Loudéac
E1
E4 E3 E2
Gueltas Noyal - Pontivy
Le Menec
Kergrist
Saint Merec
Le Roduel
St-Caradec
Hent Glaz
Carmoise Trehouët
Lande de Carmoise





PM 22 - DEPUIS LE CENTRE BOURG DE PLOUGUENAST-LANGAST

Panorama 120° (3 fois 40 ° à visualiser sur double page) - Photomontage



Prise de vue réalisée avec un objectif de 50 mm (champ vertical de 27° et horizontal de 40°). La double page A3 - format paysage doit être observée à environ 25 cm de distance pour restituer le réalisme de la prise de vue.



Prise de vue réalisée avec un objectif de 50 mm (champ vertical de 27° et horizontal de 40°). La double page A3 - format paysage doit être observée à environ 25 cm de distance pour restituer le réalisme de la prise de vue.

PM 23 - DEPUIS L'ÉGLISE SAINT-GAL À LANGAST

Données du point de vue

- Date et heure de la prise de vue : 27/02/2024 - 15H57
- Coordonnées : X : 280176 ; Y : 6812820
- Hauteur de la prise de vue : 1,65 m
- Altitude NGF : 166 m
- Azimut : 190°
- Distance à l'éolienne la plus proche : 4,57 km (E1)

Raisons du point de vue

LIEUX DE VIE ET D'HABITAT

PATRIMOINE / TOURISME

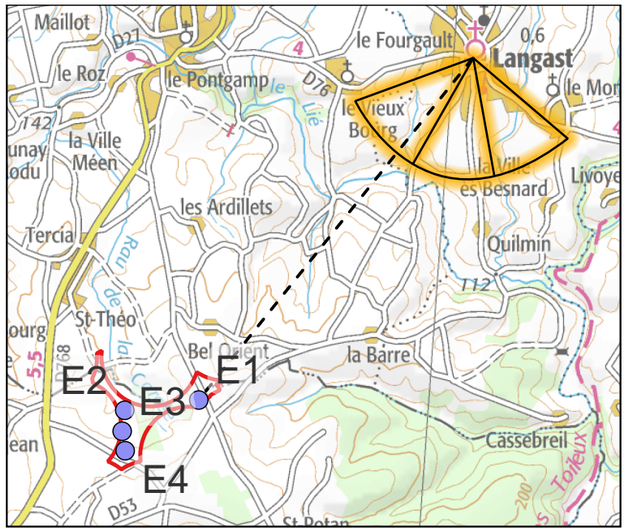

Source : IGN SCAN 25
Réalisation : AEPE-Gingko 2025

0 1 000 2 000 m N

Carte de localisation

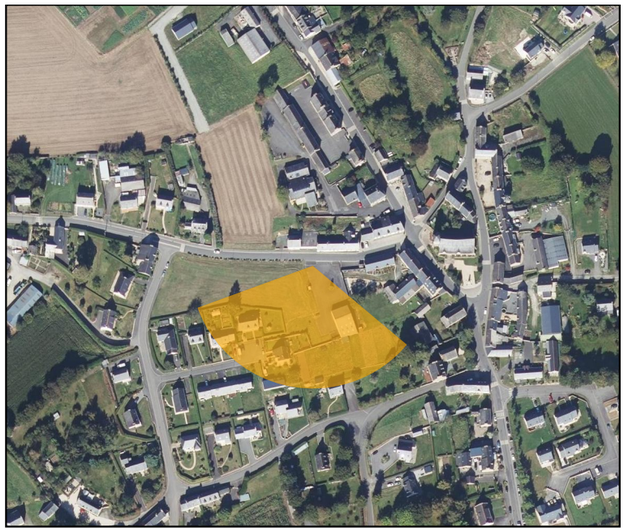

Source : IGN SCAN ORTHO
Réalisation : AEPE-Gingko 2025

0 75 150 m N

Situation des abords du point de vue

Commentaires paysagers

La sensibilité pressentie de l'église Saint-Gal (monument historique) est considérée comme modérée dans l'état initial. Depuis cette prise de vue le parc est totalement occulté par le relief du talus en premier plan. Seul le mouvement de rotation en bout de pale de la machine E1 est perceptible. On ne décèle pas d'enjeu de lisibilité du projet ni de changement de rapport d'échelle.

Coupe topographique





Les Moulins
La Ferrière
Plumieux Energies
Plumieux
Landes du Tertre
Bois de Folleville
St-Barnabé
Loudéac
Gueltas Noyal - Pontivy
Projet
E1 E4 E3 E2
Le Menec
Kergrist
St-Caradec
Lande de Carmoise
Hent Glaz
Saint Merec
Carmoise
Trehouët





PM 23 - DEPUIS L'ÉGLISE SAINT-GAL À LANGAST

Panorama 120° (3 fois 40 ° à visualiser sur double page) - Photomontage



Prise de vue réalisée avec un objectif de 50 mm (champ vertical de 27° et horizontal de 40°). La double page A3 - format paysage doit être observée à environ 25 cm de distance pour restituer le réalisme de la prise de vue.



Prise de vue réalisée avec un objectif de 50 mm (champ vertical de 27° et horizontal de 40°). La double page A3 - format paysage doit être observée à environ 25 cm de distance pour restituer le réalisme de la prise de vue.

PM 24 - DEPUIS LA CHAPELLE SAINT-JEAN À LANGAST

Données du point de vue

- Date et heure de la prise de vue : 27/02/2024 - 16H06
- Coordonnées : X : 280274 ; Y : 6813076
- Hauteur de la prise de vue : 1,65 m
- Altitude NGF : 172 m
- Azimut : 197°
- Distance à l'éolienne la plus proche : 4,83 km (E1)

Raisons du point de vue

LIEUX DE VIE ET D'HABITAT

PATRIMOINE / TOURISME

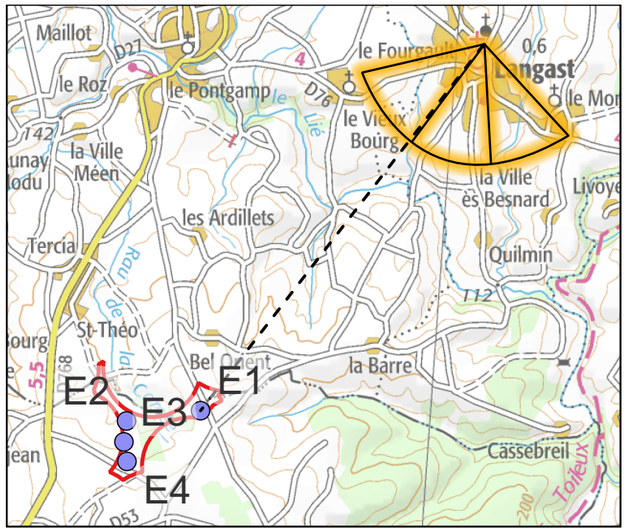

Source : IGN SCAN 25
Réalisation : AEPE-Gingko 2025

0 1 000 2 000 m N

Carte de localisation



Source : IGN SCAN ORTHO
Réalisation : AEPE-Gingko 2025

0 75 150 m N

Situation des abords du point de vue

Commentaires paysagers

La chapelle Saint-Jean (monument historique) est identifiée avec une sensibilité modérée lors de l'état initial. Depuis cette prise de vue le parc projeté est filtré en grande partie par la végétation du jardin privé au second plan. Ainsi les machines E1 et E4 sont totalement occultées, seul le mouvement de rotation de pale des machines E3 et E2 est perceptible. Toutefois, cette visibilité est à relativiser car la présence du motif éolien reste très discrète.

Coupe topographique





ETAT INITIAL 120° - 3 FOIS 40°

Les Moulins
La Ferrière
Plumieux Energies
Plumieux
Landes du Tertre
Bois de Folleville
St-Barnabé
Loudéac
Gueltas Noyal - Pontivy
Projet
E1 E4 E3 E2
Le Menec
St-Caradec
Carmoise Trehouët
Kergrist Saint Merec Lande de Carmoise Hent Glaz



PANORAMA 120° - VUE FILAIRE - 3 FOIS 40°



PANORAMA 120° - PHOTOMONTAGE - 3 FOIS 40°

PM 24 - DEPUIS LA CHAPELLE SAINT-JEAN À LANGAST

Panorama 120° (3 fois 40 ° à visualiser sur double page) - Photomontage



Prise de vue réalisée avec un objectif de 50 mm (champ vertical de 27° et horizontal de 40°). La double page A3 - format paysage doit être observée à environ 25 cm de distance pour restituer le réalisme de la prise de vue.



Prise de vue réalisée avec un objectif de 50 mm (champ vertical de 27° et horizontal de 40°). La double page A3 - format paysage doit être observée à environ 25 cm de distance pour restituer le réalisme de la prise de vue.

PM 25 - DEPUIS LA D 1

Données du point de vue

- Date et heure de la prise de vue : 27/02/2024 - 10H31
- Coordonnées : X : 282719 ; Y : 6809670
- Hauteur de la prise de vue : 1,65 m
- Altitude NGF : 174 m
- Azimut : 271°
- Distance à l'éolienne la plus proche : 5,42 km (E1)

Raisons du point de vue

AXES DE COMMUNICATION

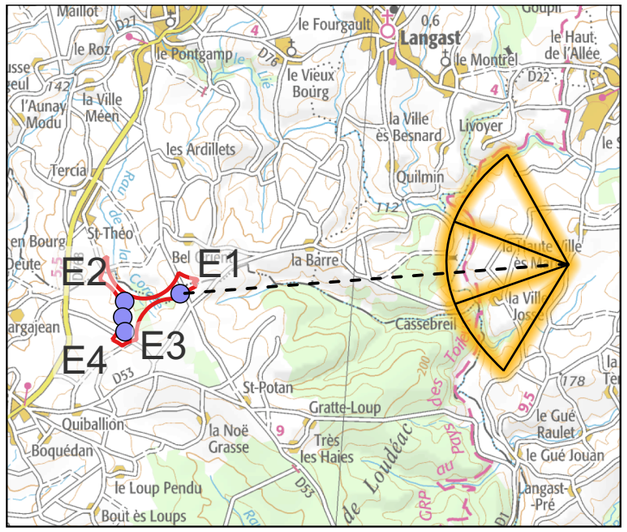

Carte de localisation



Situation des abords du point de vue

Commentaires paysagers

La route départementale D1 est identifiée avec une sensibilité forte sur ce tronçon dans l'état initial. La simulation visuelle nous montre que le projet est partiellement occulté par des habitations et filtré par la végétation. Ainsi seul le mouvement de rotation en bout de pale reste perceptible. En considérant la densité du masque végétal devant le parc, on peut supposer qu'en période feuillée le projet est totalement occulté. On ne décèle donc pas de changement de rapport d'échelle ni d'enjeu de visibilité du parc.

Coupe topographique

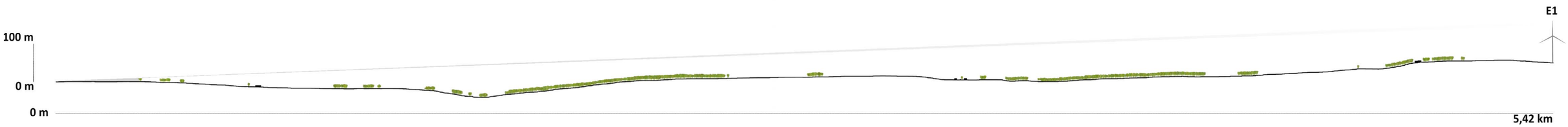



Loudéac
Gueltas Noyal - Pontivy
Le Menec
Kergrist
Saint Merec
Lande de Carmoise
St-Caradec
Carmoise Trehouët
Projet
E4 E3 E2 E1
Lanfains
Plemy





PM 25 - DEPUIS LA D 1

Panorama 120° (3 fois 40 ° à visualiser sur double page) - Photomontage



Prise de vue réalisée avec un objectif de 50 mm (champ vertical de 27° et horizontal de 40°). La double page A3 - format paysage doit être observée à environ 25 cm de distance pour restituer le réalisme de la prise de vue.



Prise de vue réalisée avec un objectif de 50 mm (champ vertical de 27° et horizontal de 40°). La double page A3 - format paysage doit être observée à environ 25 cm de distance pour restituer le réalisme de la prise de vue.