














## Plan de masse E1

Projet éolien des Corcées

Commune de La Motte (22)

SEPE Energie des Corcées

### Légende

-  Limite communale
-  Axes machines à construire
-  Survol éolienne
-  Câbles électriques inter-éoliennes
-  Réfection de voirie partiellement existante
-  Création de voirie
-  Création de bandes roulantes temporaires (phase travaux)
-  Plateforme de stockage / levage
-  Massif stabilisé post-remblaiement de la fondation
-  Stockage des pales sur merlons / emprise composants (surfaces temporaires)
-  Fondation
-  Topographie : courbes de niveau
-  Aire de retournement

### COORDONNEES MACHINES

Installations	L93 (X)	L93 (Y)	Z (Theor. m)
E1	277 318	6 809 254	245
E2	276 545	6 809 146	226
E3	276 518	6 808 928	234
E4	276 550	6 808 724	242

### Eolienne E1

