

Plan d'ensemble au 1/700
Eolienne E1

Projet éolien des Corcées

Commune de La Motte (22)

SEPE Energie des Corcées

Légende

--- Câbles électriques inter-éoliennes

■ Plateforme permanente

■ Eolienne

■ Fondation éolienne

■ Création de voirie

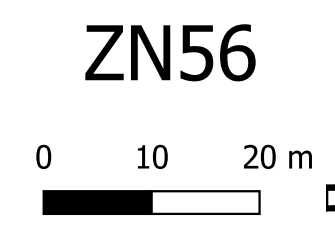
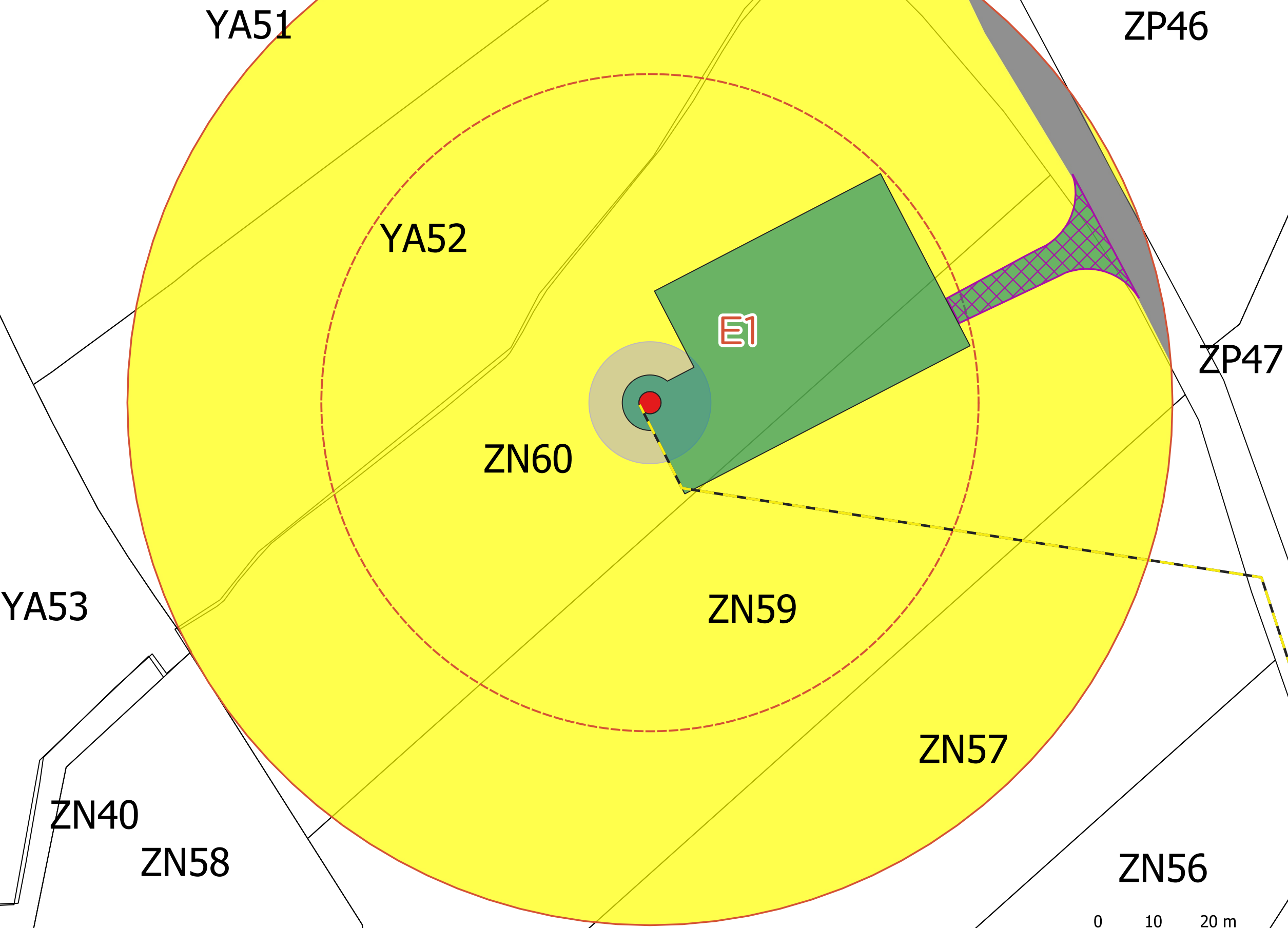
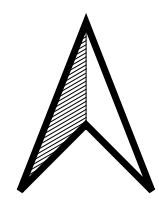
○ Survol du rotor

Affectation des terrains dans un rayon de 35 mètres autour du rotor

■ I1.1 - Monocultures intensives

■ J4.2 - Réseaux routiers X E5.1 - Végétations herbacées anthropiques

○ Rayon de 35 m autour du rotor



55

