

## DEPARTEMENT DE LA HAUTE-GARONNE (31) COMMUNE DE SAINT-GAUDENS

### ZAC OUEST DU SAINT GAUDINOIS



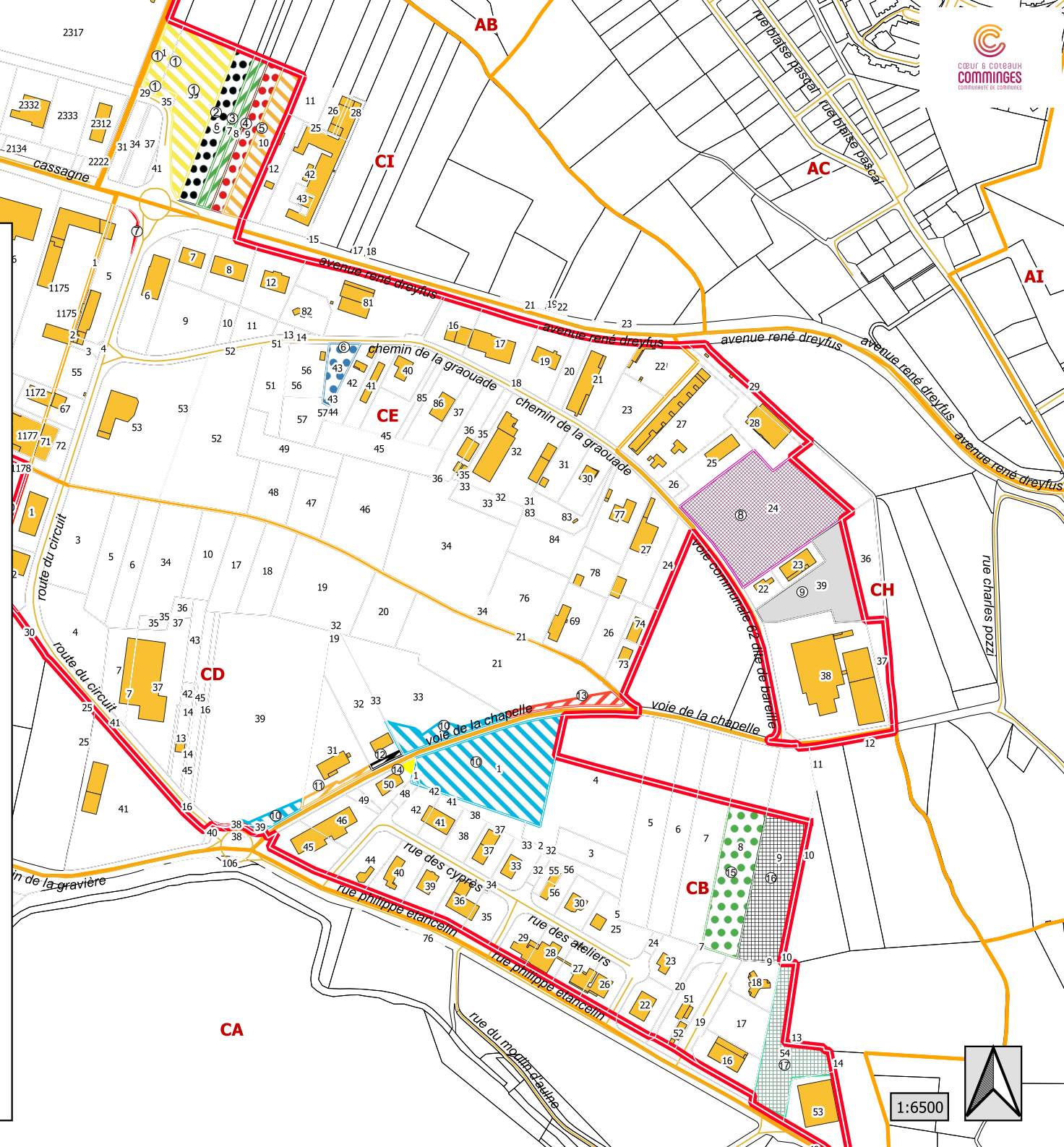
### DOSSIER D'ENQUETE PARCELLAIRE Pièce n°3 : Plans

## REQUALIFICATION ET AMENAGEMENT DE LA ZAC OUEST DU SAINT GAUDINOIS

Commune de Saint-Gaudens (31)
   
 Dossier d'enquête parcellaire
   
 Opération ZAC OZE Pyrénées Comminges
   
**PLAN PARCELLAIRE**
  
 Sections CI - CB - CE - CH

*Parcelles objet de l'enquête parcellaire*
  
*Numéro de compte de propriété de l'état parcellaire*

-  Périmètre de la ZAC
-  Sections cadastrales
- Propriétaires**
-  ① GOMBAUD Danièle
-  ② Indivision GOUDAL
-  ③ CISTAC Jean-Claude
-  ④ DUFOUR Jean
-  ⑤ Indivision DE BELLISEN DURBAN
-  ⑥ ARTIGUE Marie-Françoise
-  ⑦ SIVOM
-  ⑧ SOUEIX Jean-Louis
-  ⑨ Commune de Saint-Gaudens
-  ⑩ PUISSEGUR Jean-Pierre
-  ⑪ BARON Brigitte
-  ⑫ BARON Jean-Louis
-  ⑬ CAMES Jean-Michel
-  ⑭ SCI CLEMENT
-  ⑮ ADOUE Philippe
-  ⑯ RICAUD Jean
-  ⑰ Indivision PUISSEGUR AVIT



Commune de Saint-Gaudens (31)  
Dossier d'enquête parcellaire  
Opération ZAC OZE Pyrénées Comminges  
**PLAN PARCELLAIRE**  
Sections CB & CD

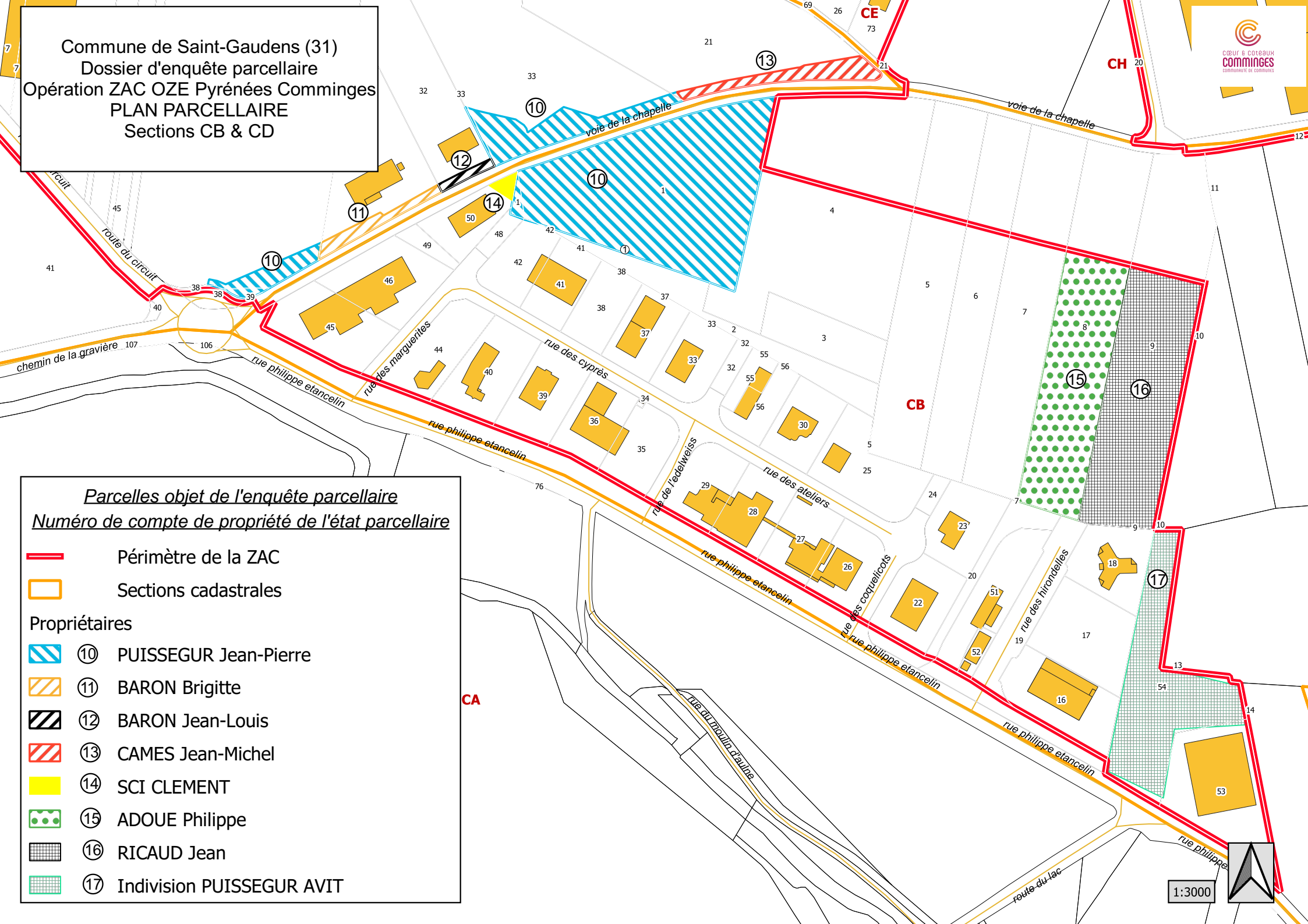
*Parcelles objet de l'enquête parcellaire*  
*Numéro de compte de propriété de l'état parcellaire*

Périmètre de la ZAC

Sections cadastrales

Propriétaires

- ⑩ PUISSEGUR Jean-Pierre
- ⑪ BARON Brigitte
- ⑫ BARON Jean-Louis
- ⑬ CAMES Jean-Michel
- ⑭ SCI CLEMENT
- ⑮ ADOUE Philippe
- ⑯ RICAUD Jean
- ⑰ Indivision PUISSEGUR AVIT



1:3000



Commune de Saint-Gaudens (31)  
 Dossier d'enquête parcellaire  
 Opération ZAC OZE Pyrénées Comminges  
**PLAN PARCELLAIRE**  
 Sections CB & CD

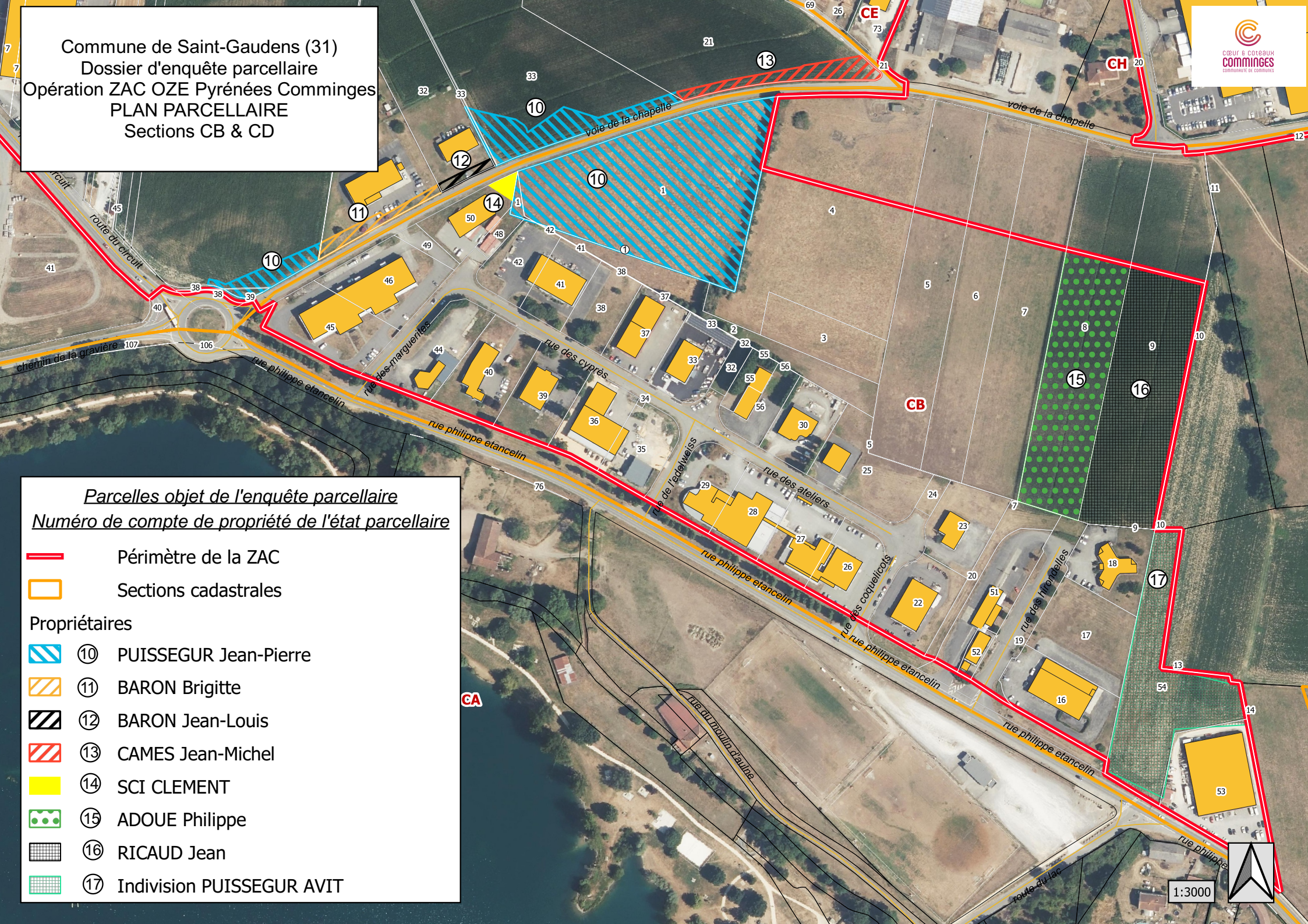
*Parcelles objet de l'enquête parcellaire*  
*Numéro de compte de propriété de l'état parcellaire*

Périmètre de la ZAC

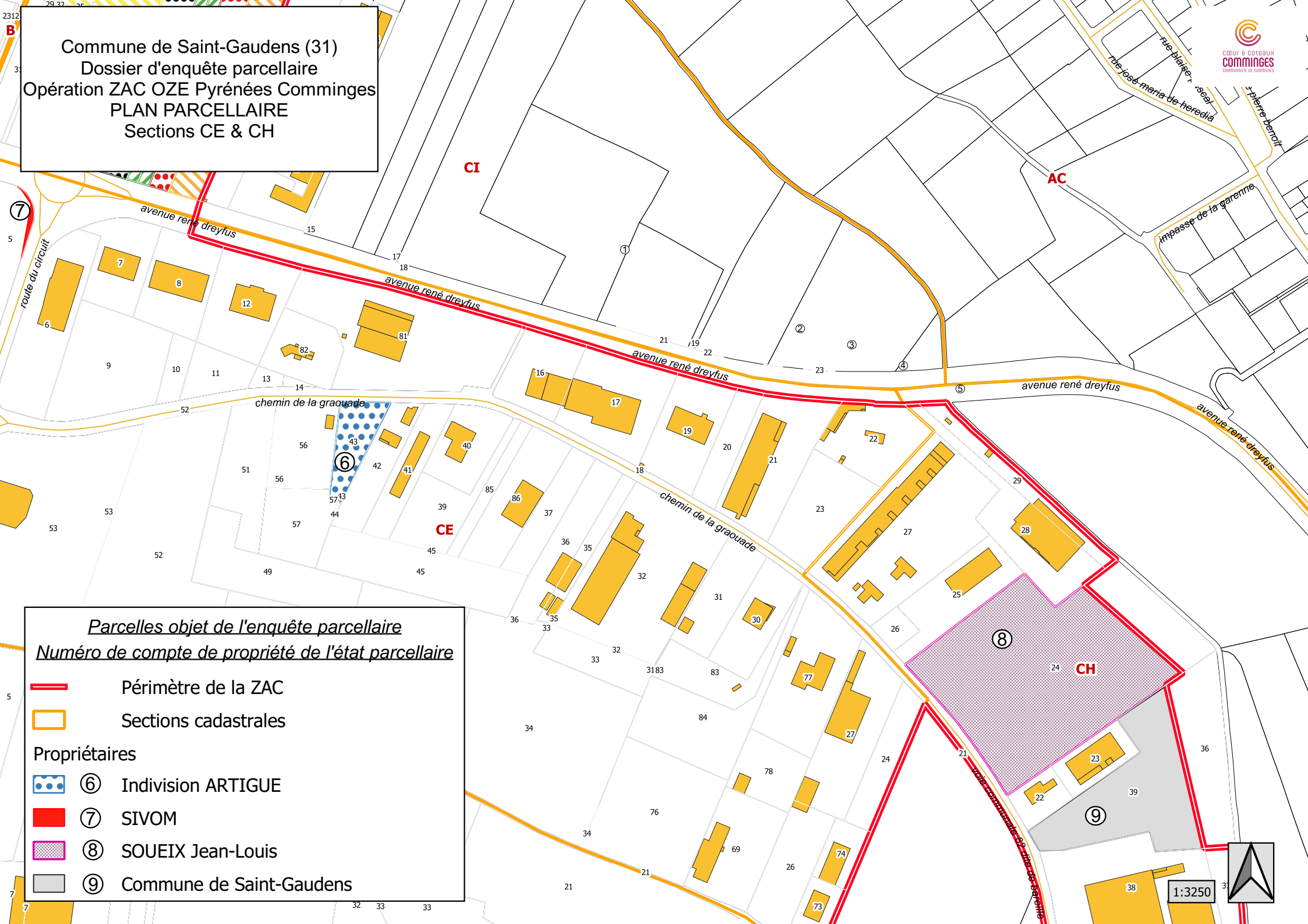
Sections cadastrales

Propriétaires

- ⑩ PUISSEGUR Jean-Pierre
- ⑪ BARON Brigitte
- ⑫ BARON Jean-Louis
- ⑬ CAMES Jean-Michel
- ⑭ SCI CLEMENT
- ⑮ ADOUE Philippe
- ⑯ RICAUD Jean
- ⑰ Indivision PUISSEGUR AVIT



Commune de Saint-Gaudens (31)  
 Dossier d'enquête parcellaire  
 Opération ZAC OZE Pyrénées Comminges  
**PLAN PARCELLAIRE**  
 Sections CE & CH



*Parcelles objet de l'enquête parcellaire*  
*Numéro de compte de propriété de l'état parcellaire*

**Périmètre de la ZAC**  
 ————

**Sections cadastrales**  
 □

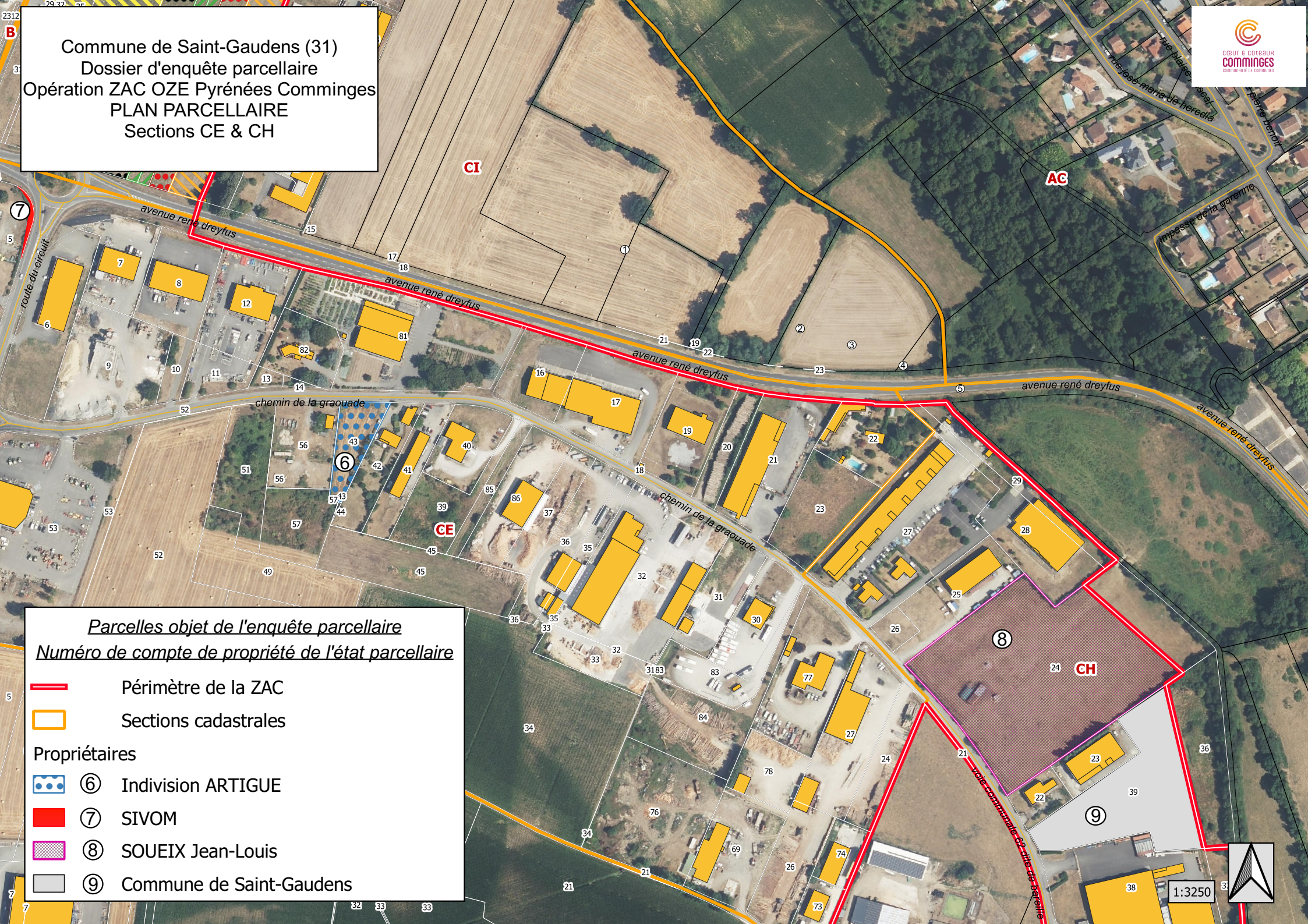
**Propriétaires**

- ⑥ Indivision ARTIGUE
- ⑦ SIVOM
- ⑧ SOUEIX Jean-Louis
- ⑨ Commune de Saint-Gaudens


1:3250




Commune de Saint-Gaudens (31)  
Dossier d'enquête parcellaire  
Opération ZAC OZE Pyrénées Comminges  
**PLAN PARCELLAIRE**  
Sections CE & CH





*Parcelles objet de l'enquête parcellaire*  
*Numéro de compte de propriété de l'état parcellaire*


 Périimètre de la ZAC


 Sections cadastrales

Propriétaires

 ⑥ Indivision ARTIGUE

 ⑦ SIVOM

 ⑧ SOUEIX Jean-Louis



 ⑨ Commune de Saint-Gaudens








Commune de Saint-Gaudens (31)
   
 Dossier d'enquête parcellaire
   
 Opération ZAC OZE Pyrénées Comminges
   
**PLAN PARCELLAIRE**
  
 Sections CI

*Parcelles objet de l'enquête parcellaire*

*Numéro de compte de propriété de l'état parcellaire*

 Périmètre de la ZAC
   
 Sections cadastrales

Propriétaires

 ① GOMBAUD Danièle
   
 ② Indivision GOUDAL
   
 ③ CISTAC Jean-Claude
   
 ④ DUFOUR Jean
   
 ⑤ Indivision DE BELLISEN DURBAN

