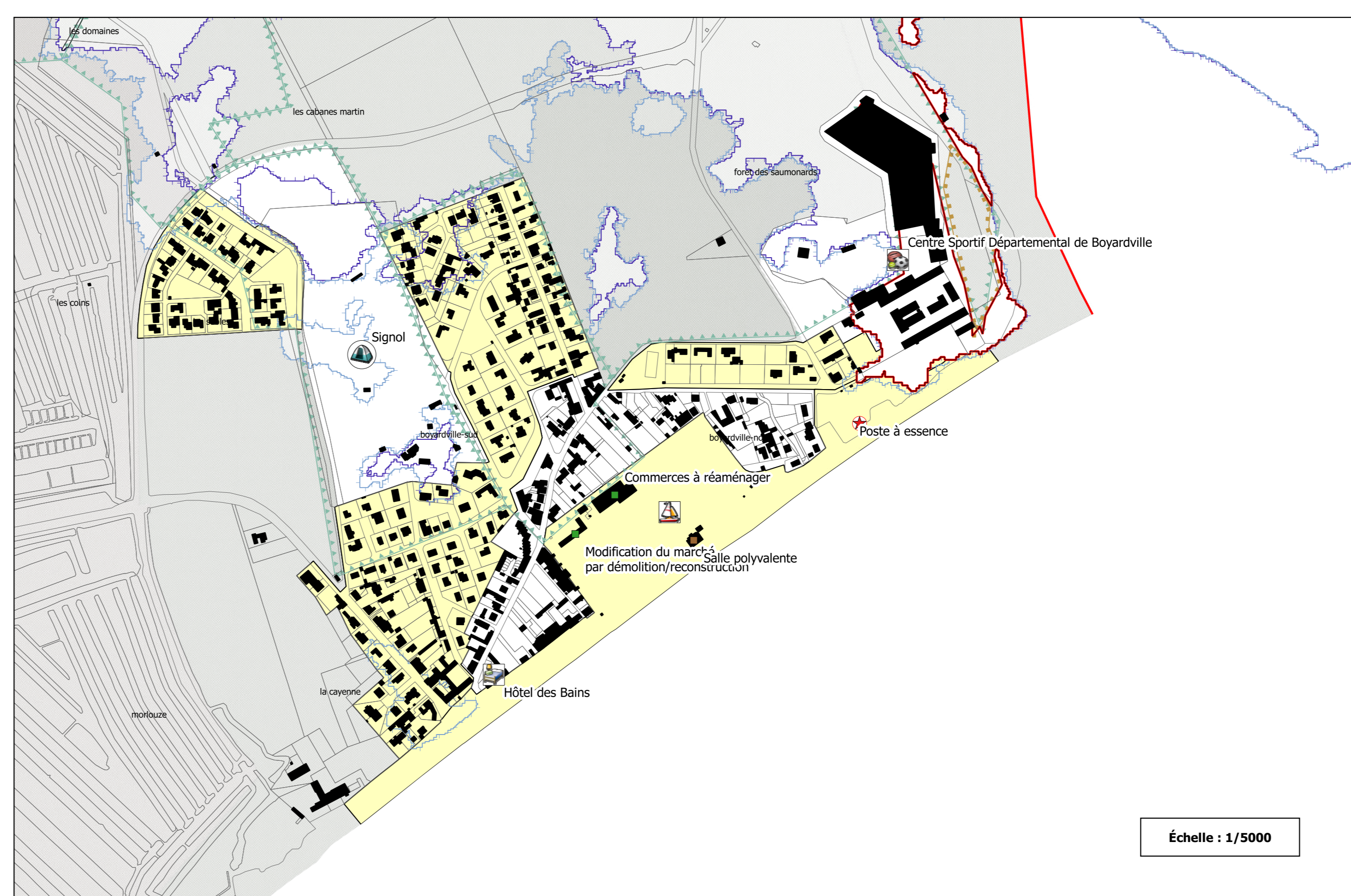


Légende

<ul style="list-style-type: none"> Enjeux Zones naturelles Zones ostréicoles Zones urbaines Zones fortement urbanisées Zones à urbaniser Zones d'activités Zones d'activités portuaires Zones d'activités touristiques, de loisirs et de sports Enjeux futurs recensés Autres enjeux Bâtiment accueillant des personnes à caractère vulnérable Enjeux stratégiques Equipements et installations d'intérêt général Enjeux futurs Habitat isolé ICPE 	<ul style="list-style-type: none"> Capitainerie Chantier naval et port à sec Port de pêche Port de plaisance Cabanes ostréicoles Exploitations agricoles Hôtels Camping Zones de regroupement de campeurs Colonie de vacances Structures sportives Aleas Zones hors aléas Emprise totale des léas (EC, SM, FF) Aléa érosion côtière Aléa incendie de forêt Aléa submersion marine (Xynthia + 20 cm) Aléa submersion marine (Xynthia + 60 cm)
---	--



Échelle : 1/5000



Direction Départementale des Territoires et de la Mer de la Charente-Maritime

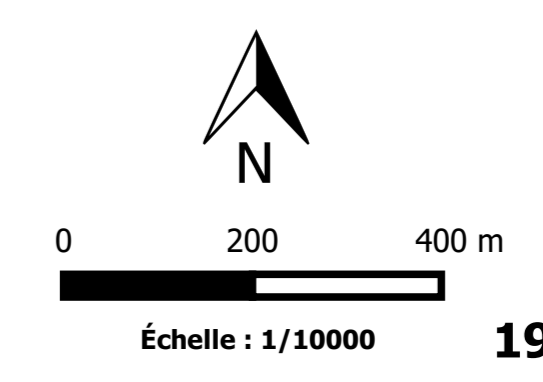
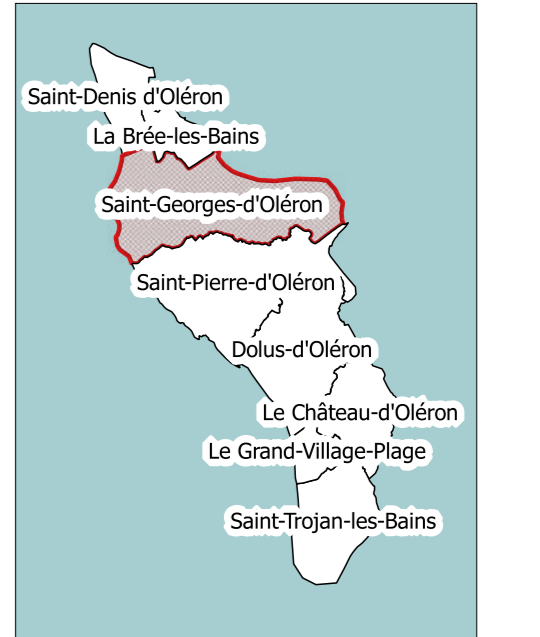
Plan de Prévention des Risques Naturels

CARTE DES ENJEUX

Commune de Saint Georges d'Oléron (Est)

Un plan plus
sérieux et plus
précis
17 AOÛT 2018
en vigueur
depuis le 16/08/2018

Pierre-Emmanuel PORTIGNAULT



19/06/2017

