

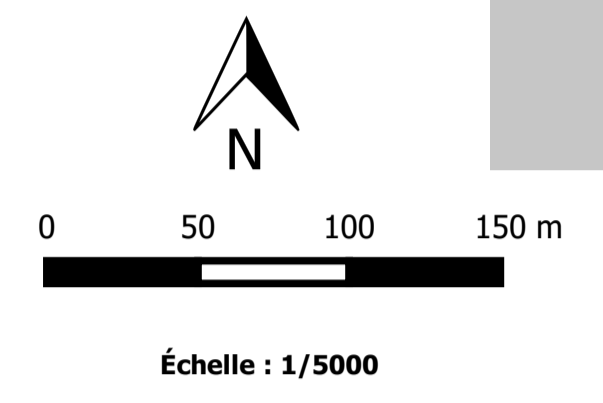
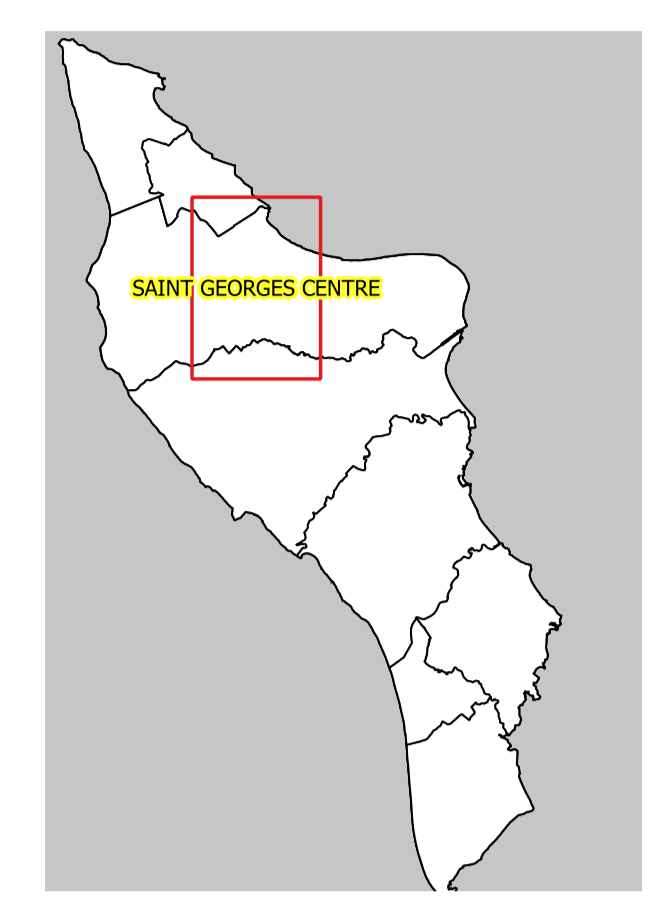
- Légende**
- Aléa submersion marine (Xynthia + 20 cm)
 - FAIBLE
 - FORT
 - MODERE
 - TRES FORT
 - Bande de précaution
 - Cote de référence à court terme (en m NGF)
 - Cote de référence à court terme (en m NGF)



Direction Départementale des Territoires
et de la Mer de la Charente-Maritime

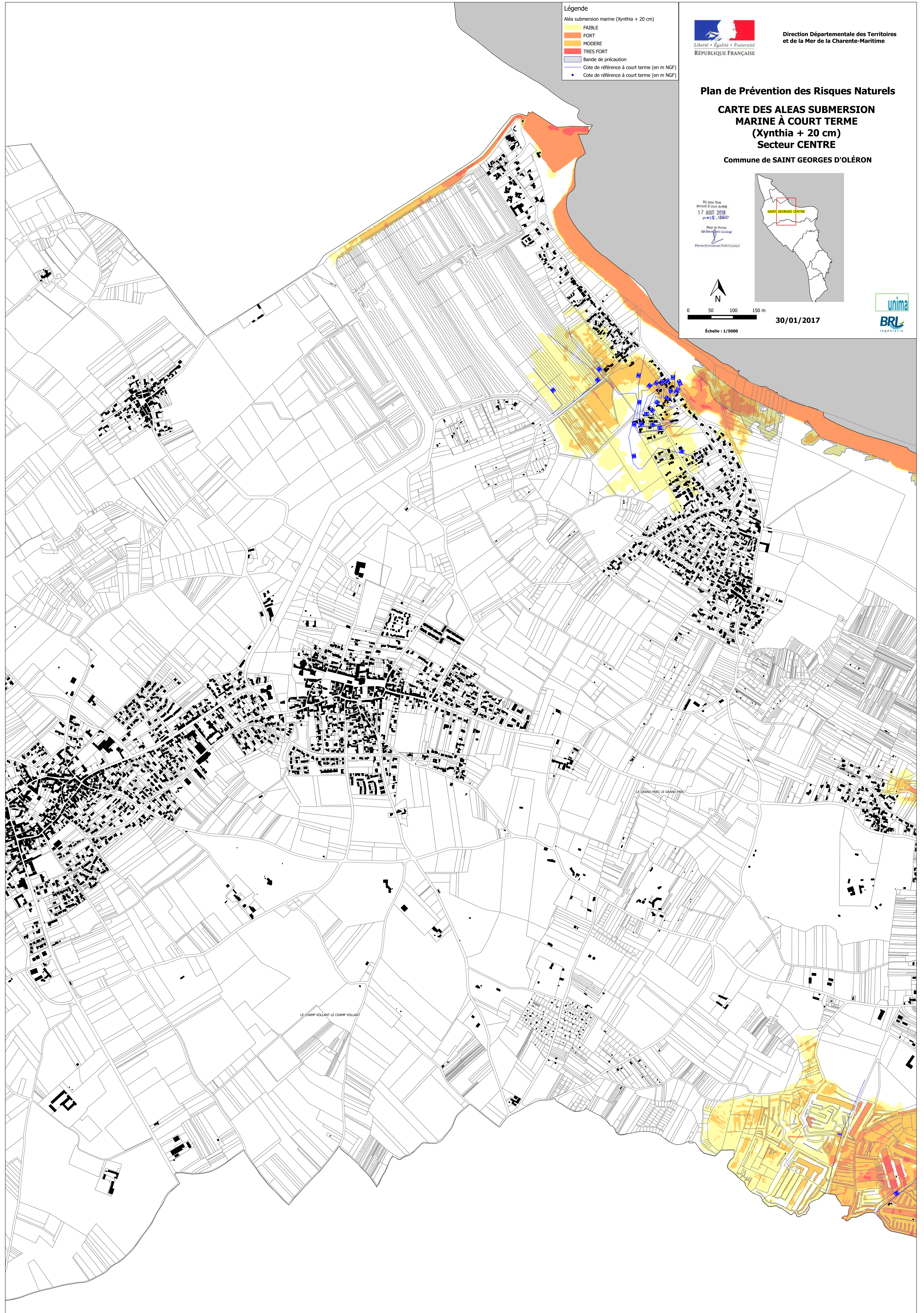
Plan de Prévention des Risques Naturels
CARTE DES ALEAS SUBMERSION
MARINE À COURT TERME
(Xynthia + 20 cm)
Secteur CENTRE
Commune de SAINT GEORGES D'OLÉRON

Vo pour lire
avant le 17 AOUT 2018
pour le Print
Le Service Central
Pierre-Emmanuel PORTHELET



30/01/2017

Échelle : 1/5000



LE CHAMP VOLLANT LE CHAMP VOLLANT

LE GRAND PARC LE GRAND PARC