












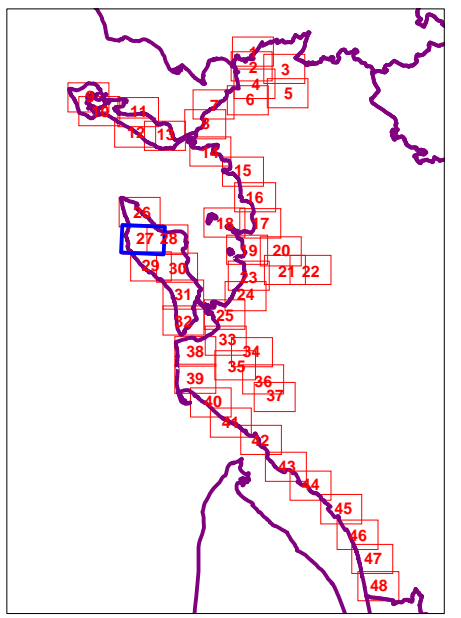


**LEGENDE**

-  Zone submergée et/ou inondée selon l'expertise Sogreah
-  Limite de commune
-  Linéaire des protections (Recensement non exhaustif)
- Repères des niveaux d'eau (en m NGF) :**
-  XXX : 3.68 Source DDTM ou mairie
-  3.68 Source CDA de La Rochelle
-  XXX : 3.68 Source Sogreah
- Dégradations sur les protections**  
(explication détaillée dans le texte)
-  Brèche localisée
-  Erosion ou recul de la protection naturelle
-  Erosion avec dégradations ponctuelles
-  Dégradations multiples


**Sens et dynamique d'écoulement :**

-  Fort
-  Moyen
-  Faible



**DIRECTION DEPARTEMENTALE DES TERRITOIRES ET DE LA MER DE LA CHARENTE MARITIME**

**Élaboration d'un document "Éléments de mémoire et retour d'expérience" de l'événement XYNTHIA**



Affaire N° : 4311608

Mars 2011

Echelle : 1/25 000

Planche n° : 27