ATLAS DE LA MODIFICATION N°3 DU PLUI DE LOUDEAC COMMUNAUTE BRETAGNE CENTRE

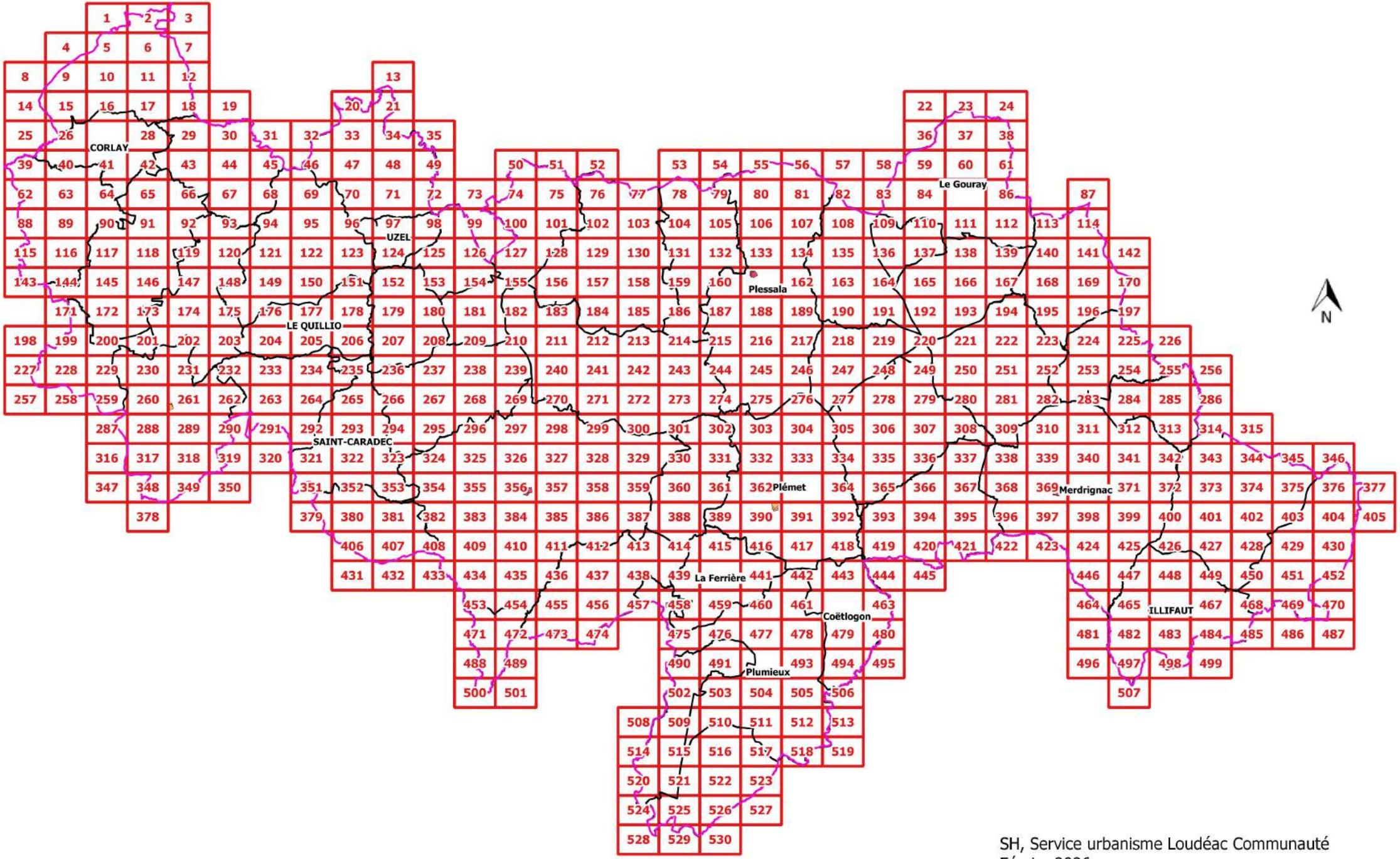

Echelle : 1/5000è

SH, Service urbanisme Loudéac Communauté
Février 2026

Légende

ZONES ADMINISTRATIVES

- Périmètre d'étude : Loudéac Communauté Bretagne Centre
- Communes

OBJETS DES MODIFICATIONS

Linéaire commercial

- Linéaire commercial au PLUI en vigueur
- Linéaire commercial ajouté

Bâtiments pouvant changer de destination

- Bâtiments identifiés comme pouvant changer de destination au PLUI en vigueur
- Suppression de l'identification du bâtiment
- Ajout de bâtiment pouvant changer de destination

Emplacements réservés

- Emplacement réservé au PLUI en vigueur
- Emplacement réservé modifié
- Emplacement réservé supprimé

Boisements

- Elément identifié du paysage au PLUI en vigueur
- Espace Boisé Classé (EBC) au PLUI en vigueur

- Elément identifié du paysage (EIP) supprimé
- Espace Boisé Classé (EBC) supprimé
- Linéaire bocager identifié au PLUI en vigueur (EIP)
- Linéaire bocager supprimé
- Linéaire bocager nouveau

1
2
4
5
6
LE HAUT-CORLAY
12
14
17
18
19
20
23
24
25
26
34
35
57
58
59
60
61
87
98
100
99
101
102
103
104
106

LE HAUT-CORLAY
1
2
3
5
6
7

10
9
8
7
46
11
12
LE HAUT-CORLAY
19
48
2
18
14
3
17
15
16
6
7

1
4
5
8
9
10
LE HAUT-CORLAY
45
43
41
21
44
40
49
58
97
51
20
32
33
57
101
50
13
18
95

LE HAUT-CORLAY

LE HAUT-CORLAY

LE HAUT-CORLAY

4
8
9
14
15
84
137
74
LE HAUT-CORLAY
135
69
111
140

LE HAUT-CORLAY

LE HAUT-CORLAY

5
6
7
10
11
12
16
17
18

6
7
11
12
17
18
19

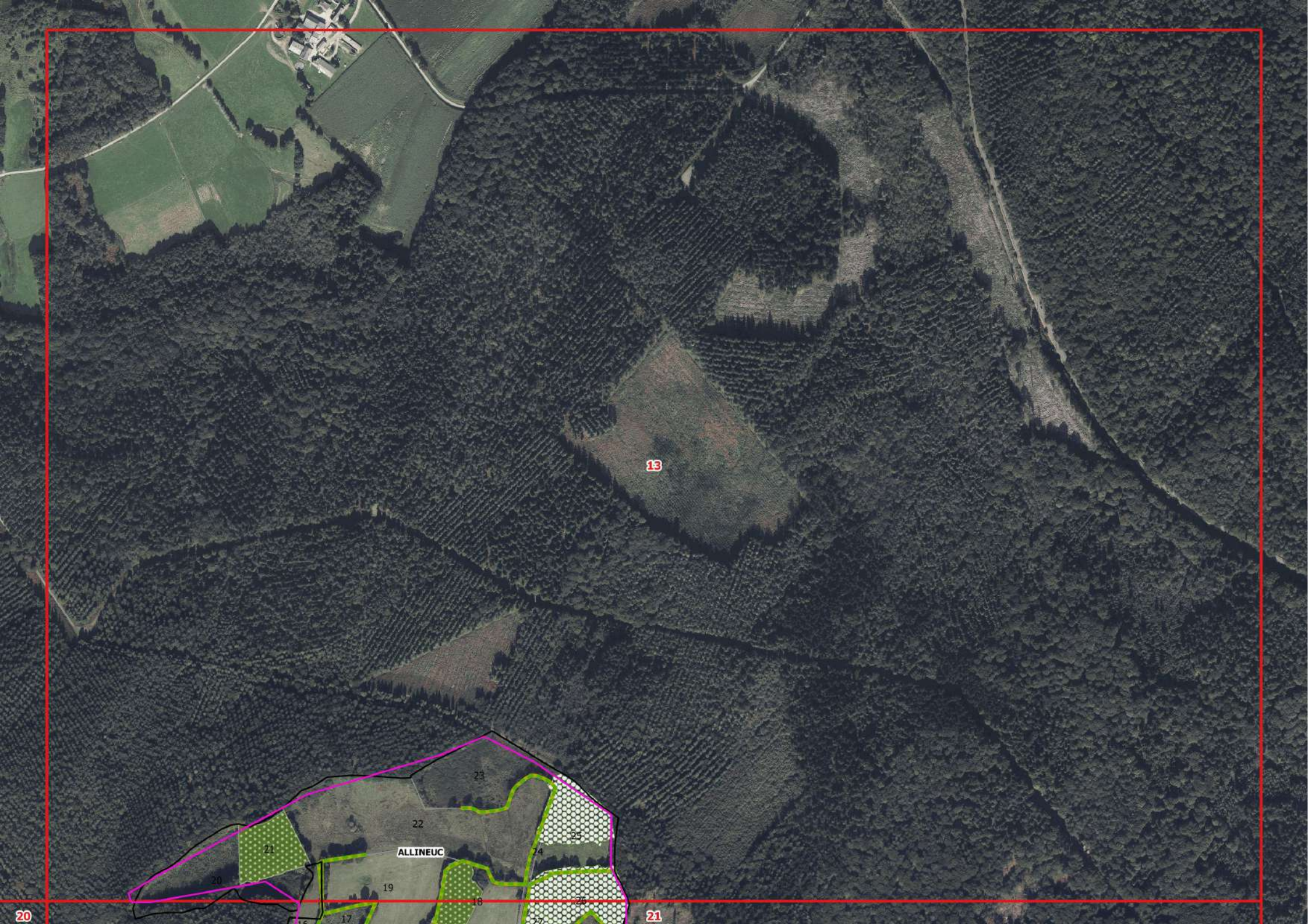
13
ALLINEUC
23
22
21
20
19
18
17
25
24
26
27
20
21

8
9
14
15
25
26
LE HAUT-CORLAY
84
137
136
139
140
119
55
56
126
117
120
51
91
98
42
92
96
95
94
49
45
47
46
6
5
38
4
36

LE HAUT-CORLAY
CORLAY

LE HAUT-CORLAY
CORLAY
09
9
10
15
16
17
26
27
28

LE HAUT-CORLAY
CORLAY
10
11
16
17
18
27
28
29

LE HAUT-CORLAY
ST-MARTIN-DES-PRES
11
12
17
18
19
28
29
30

12
18
19
29
30
31
10
11
ST-MARTIN-DES-PRES
9
12
14

13
20
21
32
33
34
ALLINEUC

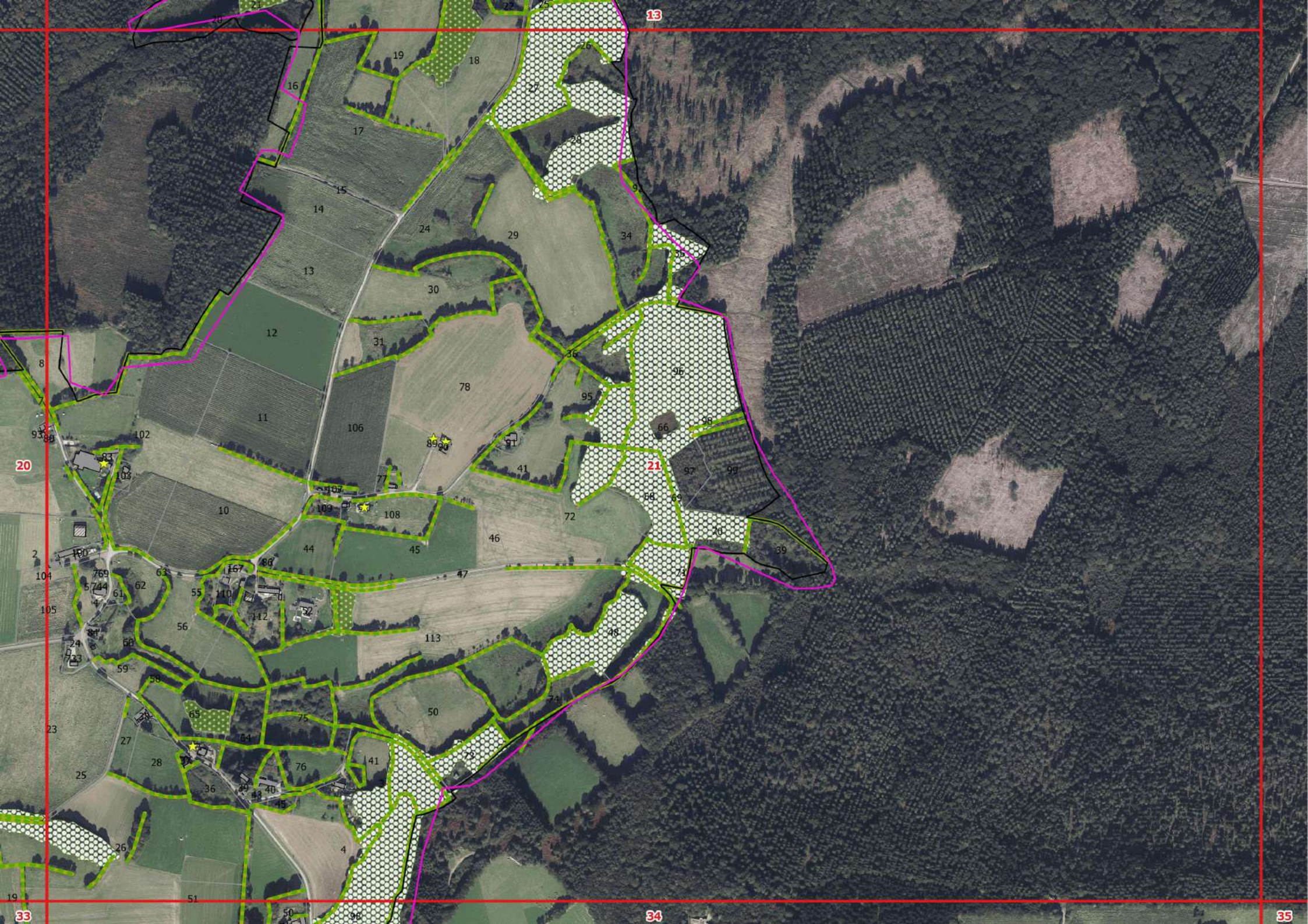
13
20
21
33
34
35

22
23
36
37

22
23
24
36
37
38
Le Gouray

23
24
32
33
34
35
189
205
207
89
92
93
94
49
Le Gouray
37
38

14
15
25
26
32
101
100
CORLAY
30
29
19
39
40

14
15
25
26
39
40
41
LE HAUT-CORLAY
CORLAY
03

CORLAY
16
17
26
28
40
41
42

16
17
18
LE HAUT-CORLAY
ST-MARTIN-DES-PRES
27
28
29
CORLAY
41
42
43

18
19
28
29
30
42
43
44
CORLAY

ST-MARTIN-DES-PRES
18
19
29
30
31
43
44
45

19
31
32
45
46
ST-MARTIN-DES-PRES

20
31
32
33
45
46
47
ALLINEUC

ALLINEUC
20
32
33
34
46
47
48

ALLINEUC
20
21
33
34
35
47
48
49

21
34
35
48
49
ALLINEUC
836
839
920
91
96
828
803
88
152
153
32
33
84
86
901
87
73
72
890
900
897
41
35
34
42
121
44
45
134
28
98
96
104
102
122
46
60
54
47
48
51
50
61
62
151
147
73
77
1
3
75
4
65
74
76
135
137
216
217

22
23
36
37
58
59
60
Le Gouray

Le Gouray
22
23
36
38
60
61

23
24
37
38
60
61
Le Gouray

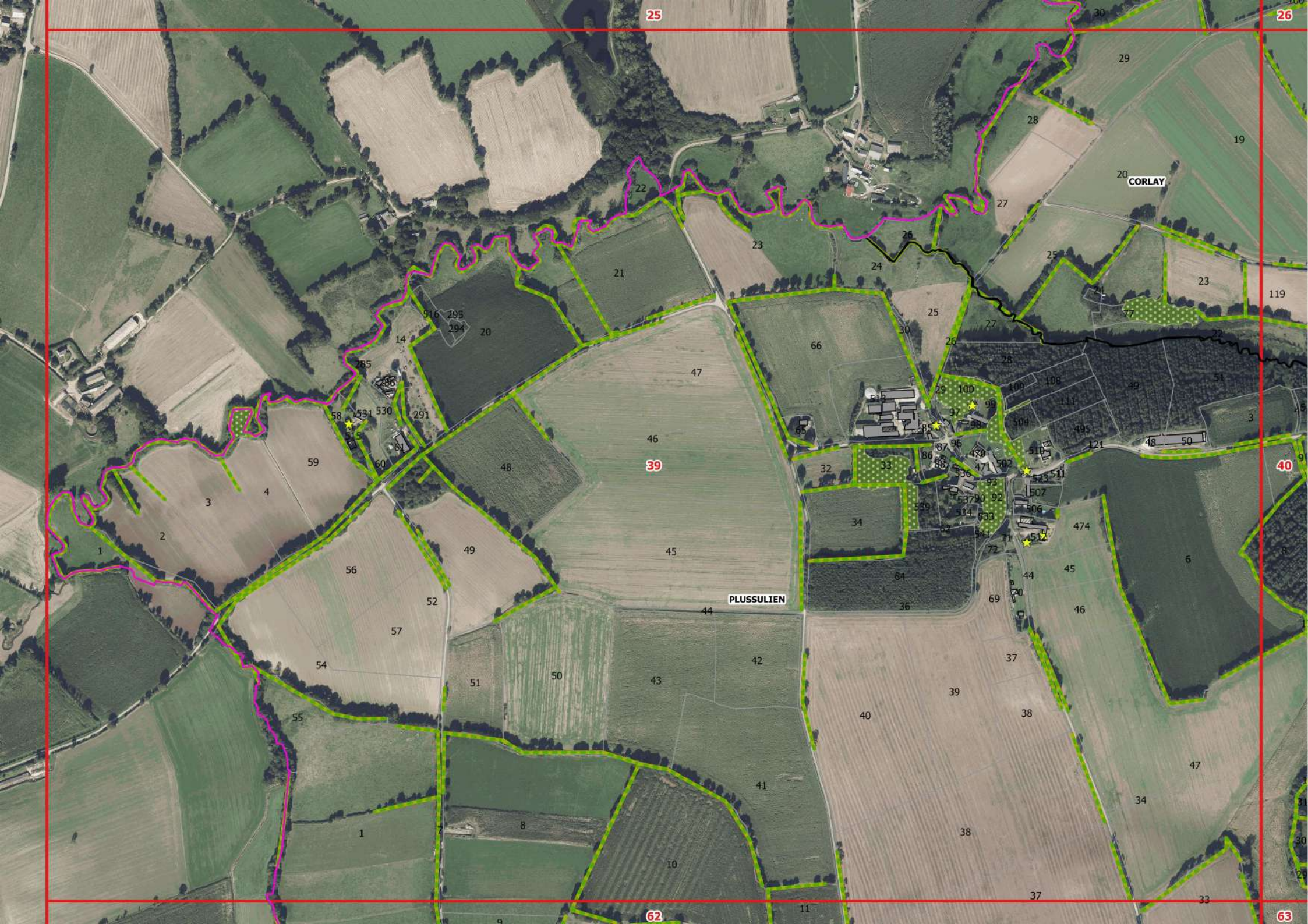
CORLAY
PLUSSULIEN
25
26
39
40
62
63

CORLAY
PLUSSULIEN
25
26
27
39
40
41
62
63
64

CORLAY
PLUSSULIEN

27
28
29
41
42
43
64
65
66
CORLAY
ST-MARTIN-DES-PRES
SAINT-MAYEUX

ST-MARTIN-DES-PRES
SAINT-MAYEUX
28
29
30
42
43
44
66

29
30
31
43
44
45
66
67
68

ST-MARTIN-DES-PRES
MERLEAC
30
31
32
44
45
46
67
68
69

31
32
33
45
46
47
68
69
70
ALLINEUC
MERLEAC

32
33
34
46
47
48
69
70
71

33
34
35
47
49
70
71
72
ALLINEUC

34
35
48
49
71
72
73
ALLINEUC

50
51
73
74
75

50
51
52
74
75
76
GAUSSON

51
52
75
76
77
Plouguenast

53
54
77
78
79
Langast
36
37
38
50
52
15
70

53
54
55
78
79
80
Plessala
5
47
4
23
28
6
6
41
60
1

54
55
56
79
80
81
Plessala
1
2
3
4
24
25
8
11
5
21
6
7
9
10
97
94
98
96
23
19
95
45
65
84
60
90
93
87
92
86

55
56
57
80
81
82
Plessala

56
57
58
Plessala
81
82
83

36
57
58
59
82
83
84

Le Gouray
36
58
59
60
84
85

37
38
59
60
61
84
85
86
06

Le Gouray
37
38
60
61
85
86

PLUSSULIEN
39
40
62
63
88
89

39
40
41
62
63
64
88
90

CORLAY
PLUSSULIEN
SAINT-MAYEUX
40
41
63
64
65
90
91

CORLAY
41
42
43
64
65
66
90
91

ST-MARTIN-DES-PRES
SAINT-MAYEUX
42
43
44
65
66
67
92
93

43
44
45
66
67
68
92
93
94

ST-MARTIN-DES-PRES
MERLEAC
44
45
46
67
68
69
93
94
95

ALLINEUC
MERLEAC
45
46
47
68
69
70
94
95
96


46
47
48
69
70
71
95
96
97
ALLINEUC
MERLEAC

47
48
70
71
72
97
98

ALLINEUC
SAINT-HERVE
49
71
72
73
97
98
99

49
50
72
73
74
99
100
SAINT-HERVE
GAUSSON
1
2
3
4
5
13
14
15
16
17
18
19
20
21
23
24

GAUSSON
50
51
73
74
75
99
100
101

50
51
52
74
75
76
100
101
102
GAUSSON
Plouguenast

51
52
75
76
77
101
102
103
GAUSSON

52
53
76
77
78
102
103
104
Plouguenast
Langast

Langast
Plouguenast
53
54
77
78
79
103
104
105

53
54
55
78
79
80
104
105
106
Plessala
Langast

54
55
56
79
80
81
105
106
107

55
56
57
80
81
82
106
107
108
St Gou

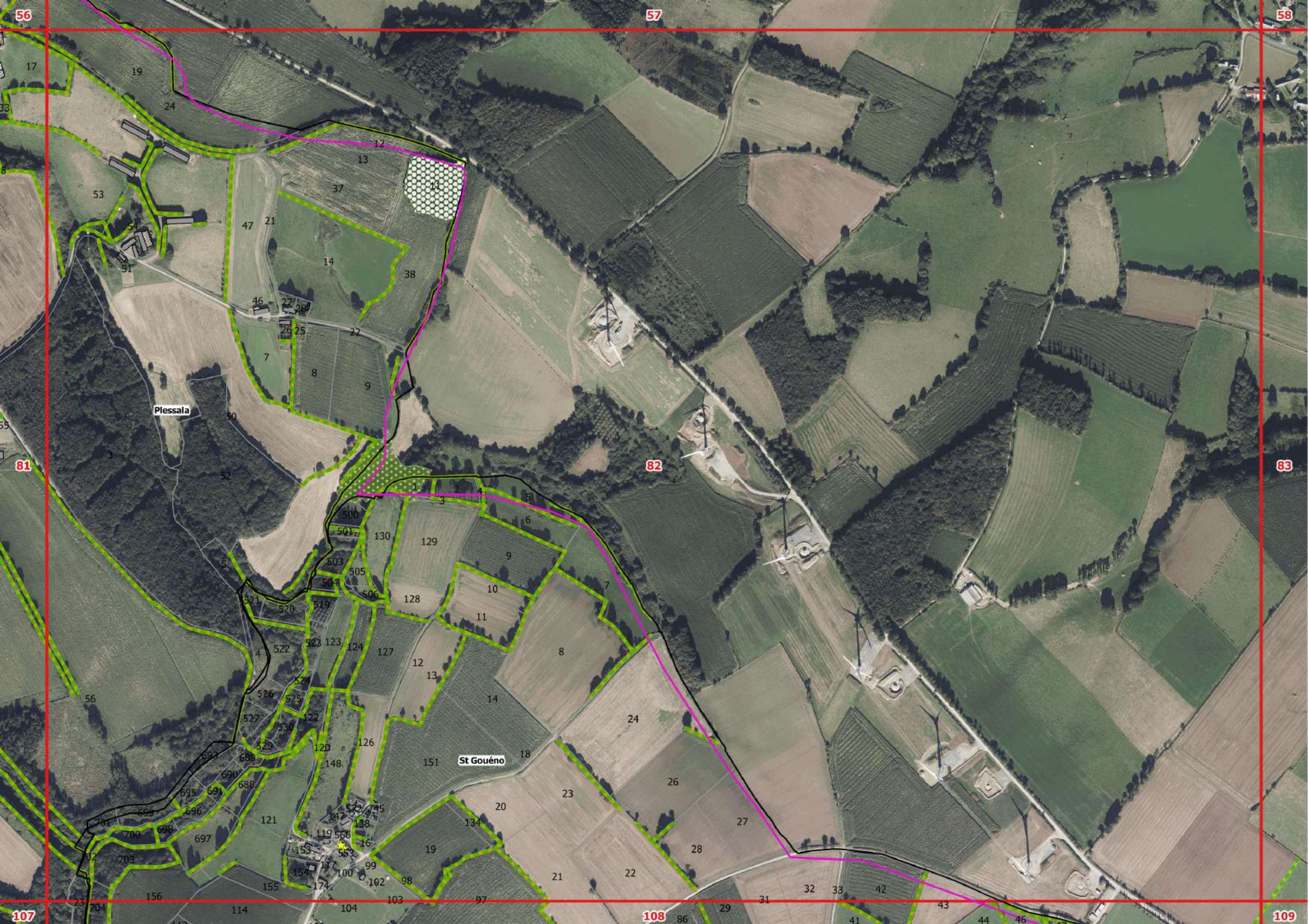
56
57
58
81
82
83
107
108
109
Plessala
St Gouéno

Le Gouray
57
58
82
83
84
108
109
110

Le Gouray
58
59
60
83
85
109
110
111

59
60
61
84
85
86
110
111
112

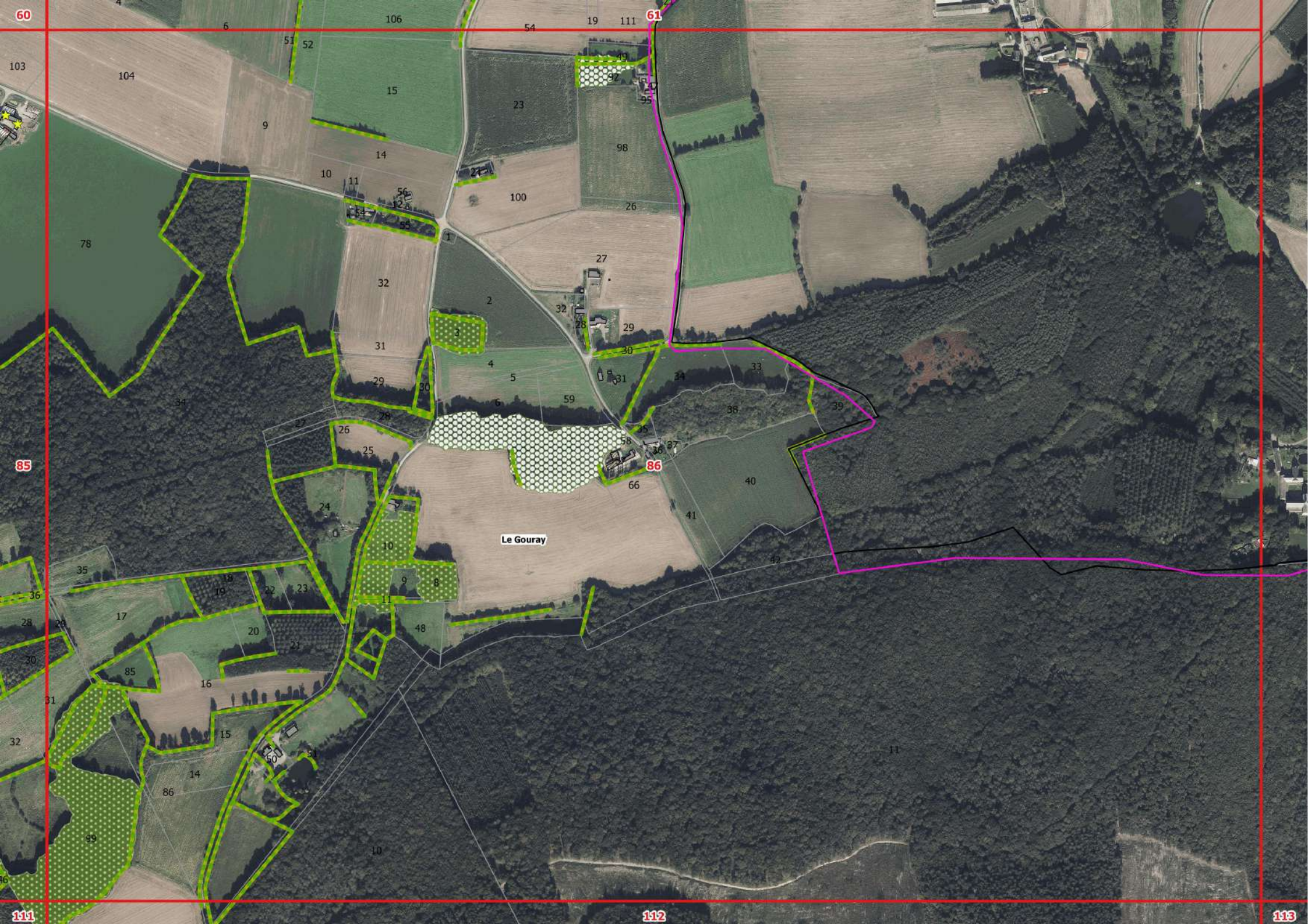
60
61
85
86
111
112
113
Le Gouray

87
Langourla
4
71
64
113
114

62
63
88
89
115
116
PLUSSULIEN

62
63
64
88
89
90
115
116
117

PLUSSULIEN
SAINT-MAYEUX
63
64
65
89
90
91
116
117
118

64
65
90
92
117
118
119
PLUSSULIEN
SAINT-MAYEUX

65
66
67
91
92
93
118
119
120
ST-MARTIN-DES-PRES
SAINT-MAYEUX
ST-GILLES-VIEUX-MARCHE

ST-MARTIN-DES-PRES
ST-GILLES-VIEUX-MARCHE
66
67
68
92
93
94
119
120
121

ST-MARTIN-DES-PRES
MERLEAC
ST-GILLES-VIEUX-MARCHE
67
68
93
94
95
120
121
122

68
69
70
94
95
96
121
122
123

69
70
71
95
96
97
122
123
124
ALLINEUC
MERLEAC
UZEL

ALLINEUC
UZEL
70
71
96
97
98
123
124
86

ALLINEUC
UZEL
SAINT-HERVE
71
72
73
97
98
99
124
125

SAINT-HERVE
GAUSSON
72
73
74
98
99
100
125
126
127

GAUSSON
73
74
75
99
100
126
127
128

74
76
100
101
102
127
128
GAUSSON
Plouguenast

75
76
77
101
102
103
128
129
130
GAUSSON
Plouguenast

76
77
78
102
103
104
129
130
131

Plouguenast
Langast
78
79
103
104
105
130
131
132

78
79
80
104
105
106
131
132
133
Langast

79
80
105
106
107
133
134

Plessala
St Gouéno
80
81
82
106
107
108
133
134
135

Plessala
St Gouéno
81
82
83
107
108
109
134
135
136

Le Gouray
St Gouéno
Collinée
82
83
84
108
109
110
136

Le Gouray
Collinée
St Jacut du Men

Le Gouray
St Jacut du Mené
84
85
86
110
111
112
137
138
139

85
86
111
113
139
140
Le Gouray

86
87
112
113
114
139
140
141
Le Gouray
Langourla
11
13
14
57
56
55
70
386
387
388
389
390
391
392
393
398
399
400
372
371
370
369
368
367
366
365
364
363
362
351
350
349
348
347
346
345
344
343
342
341
340
339
338
337
335
334
333
332
329
324
323
322
320
319
299
298
296
295
294
305
304
377
378
379
380
381
382
383
384
375
396
395
397

87
113
114
140
141
142
Langourla

88
89
115
116
143
144
PLUSSULIEN

88
89
90
115
116
117
143
144
145
SAINT-MAYEUX

89
90
91
116
117
118
144
145
146
PLUSSULIEN
SAINT-MAYEUX

90
91
92
117
118
119
145
146
147

SAINT-MAYEUX
ST-GILLES-VIEUX-MARCHE
91
92
93
118
119
120
147
148

92
94
119
120
121
147
148
149
ST-GILLES-VIEUX-MARCHE
MERLEAC

93
94
99
ST-GILLES-VIEUX-MARCHE
120
121
MERLEAC
122
148
149
150

MERLEAC
95
96
121
123
149
150
151

95
96
97
122
123
124
151
152
MERLEAC
UZEL

96
97
123
124
125
151
152
UZEL
MERLEAC
SAINT-HERVE
SAINT-THELO

97
98
99
124
125
126
152
153
154
UZEL
SAINT-HERVE

98
99
100
125
126
127
153
154
155
SAINT-HERVE
GAUSSON

99
100
126
127
128
154
155
156
GAUSSON
NT-HERVE

100
101
102
127
128
129
155
156
157
GAUSSON
Plouguenast

101
102
128
129
130
156
157
158

Plouguenast
103
104
131
157
158
159

103
104
105
130
131
132
158
159
160
Langast
Plouguenast
12

104
105
106
131
132
133
159
160
Plessala

105
106
107
132
133
134
161
162
Plessala
Langast

106
108
133
134
161
162
163
Plessala
St Gouéno

107
108
109
134
135
136
162
163
164

St Gouéno
Collinée
St Jacut du
109
135
136
137
163
164
165


109
110
111
Le Gouray
Collinée
136
137
138
St Jacut du Mené
164
165
166

110
111
112
137
138
St Jacut du Mené
139
166
167

111
112
113
138
139
140
166
167
Le Gouray
Langourla

112
113
114
139
140
141
167
168
169
Le Gouray
St Jacut du Mené
Langourla

113
114
140
141
142
169
170
Langourla

114
141
142
38
42
40
41
44
43
Langourla
46
169
47
170

115
116
143
144
171
PLUSSULIEN
SAINT-MAYEUX

116
117
143
144
145
171
172
PLUSSULIEN
SAINT-MAYEUX

116
117
118
144
145
146
171
172
173

117
118
119
145
146
147
172
173
174
SAINT-MAYEUX

118
119
120
146
147
148
173
174
SAINT-MAYEUX
ST-GILLES-VIEUX-MARCHE

119
120
121
147
148
149
174
175
176
ST-GILLES-VIEUX-MARCHE
MERLEAC

120
121
122
148
149
150
175
176
177

121
122
123
149
150
151
177
178
MERLEAC
LE QUILLIO

MERLEAC
LE QUILLIO
SAINT-THELO
UZEL
123
124
150
151
152
177
178
179

123
124
125
151
152
153
179
MERLEAC
SAINT-HERVE
SAINT-THELO
QUILLIO

124
125
126
152
153
154
179
180
181
SAINT-HERVE
SAINT-THELO
GRACE-UZEL

125
126
127
GAUSSON
SAINT-HERVE
153
154
155
GRACE-UZEL
181
182

126
127
154
155
156
182
183
SAINT-HERVE
GAUSSON
GRACE-UZEL
LA MOTTE
Plouguenast

127
128
129
155
157
182
183
184
GAUSSON
Plouguenast
MOTTE

128
129
130
156
157
158
183
184

129
130
131
157
159
184
185
186
Plouguenast

130
131
158
159
160
185
186
Langast
Plouguenast

Langast
Plessala
159
160
161
186
187

Langast
Plessala
133
134
161
162
188
189

133
134
135
161
162
163
189
190
Plessala
St Gouéno

134
135
136
162
164
189
190
191
St Gouéno

135
136
137
163
164
165
190
191
Collinée
St Gouéno
St Jacut du Mené

136
137
Collinée
164
165
166
191
192

St Jacut du Mené
137
138
139
165
167
193
194

138
139
140
166
167
168
193
194
St Jacut du Mené
Langourla
SAINT-VRAN

139
140
167
168
169
194
195
196

140
141
142
169
170
195
196
197

141
142
169
170
197
Langourla

143
144
145
171
172
198
199
SAINT-MAYEUX
CAUREL

145
146
171
173
199
200
201
SAINT-MAYEUX
CAUREL

145
146
147
172
173
174
200
201
202
SAINT-MAYEUX
ST-GILLES-VIEUX-MARCHE

146
147
173
174
175
201
202
203

147
148
149
174
175
176
202
203
MERLEAC
ST-GILLES-VIEUX-MARCHE
LE QUILLIO

148
149
175
176
177
204
205
MERLEAC
LE QUILLIO

MERLEAC
LE QUILLIO
66
150
151
176
177
178
204
205
206

150
151
177
178
179
205
206
207
LE QUILLIO
SAINT-THELO

151
152
153
178
179
180
206
207
208
LE QUILLIO

SAINT-HERVE
SAINT-THELO
GRACE-UZEL
153
154
179
180
181
207
208
209

153
154
155
180
181
182
208
209
210

155
156
Plouguenast
181
182
183
LA MOTTE
GRACE-UZEL
209
210
211

155
156
157
Plouguenast
182
183
184
LA MOTTE
210
211
212

156
157
158
183
184
185
211
212
213
LA MOTTE

158
159
184
186
213
214
Plouguenast
LA MOTTE

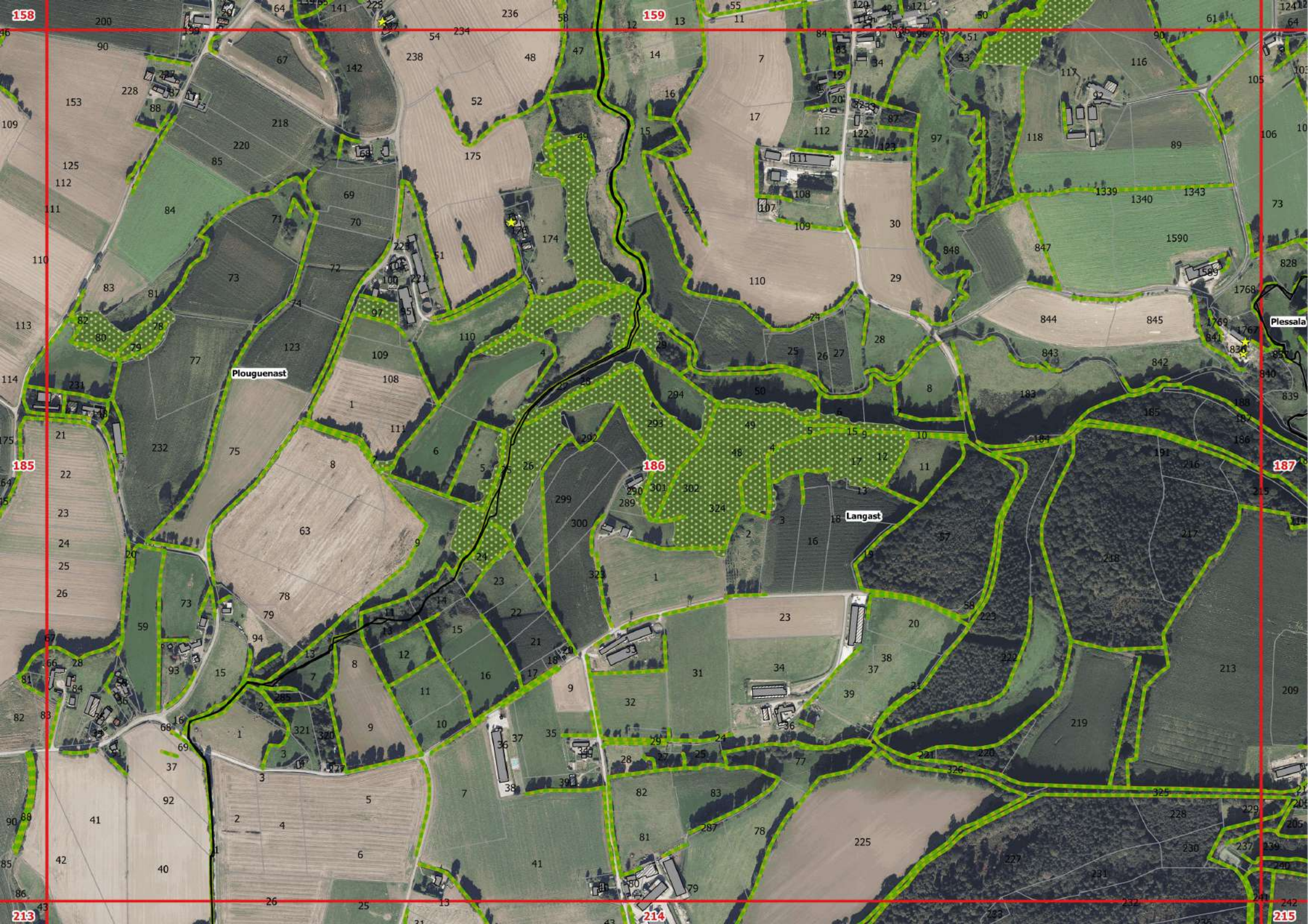
158
159
185
186
187
213
214
215
Plouguenast
Langast
Plessala

160
186
187
188
214
215
216
Langast
Plessala

160
161
187
189
215
216
217
Plessala


162
163
188
189
190
216
217
218
Plessala
St Gouéno
St Gilles du Me

St Gouéno
St Gilles du Mené
Plessala

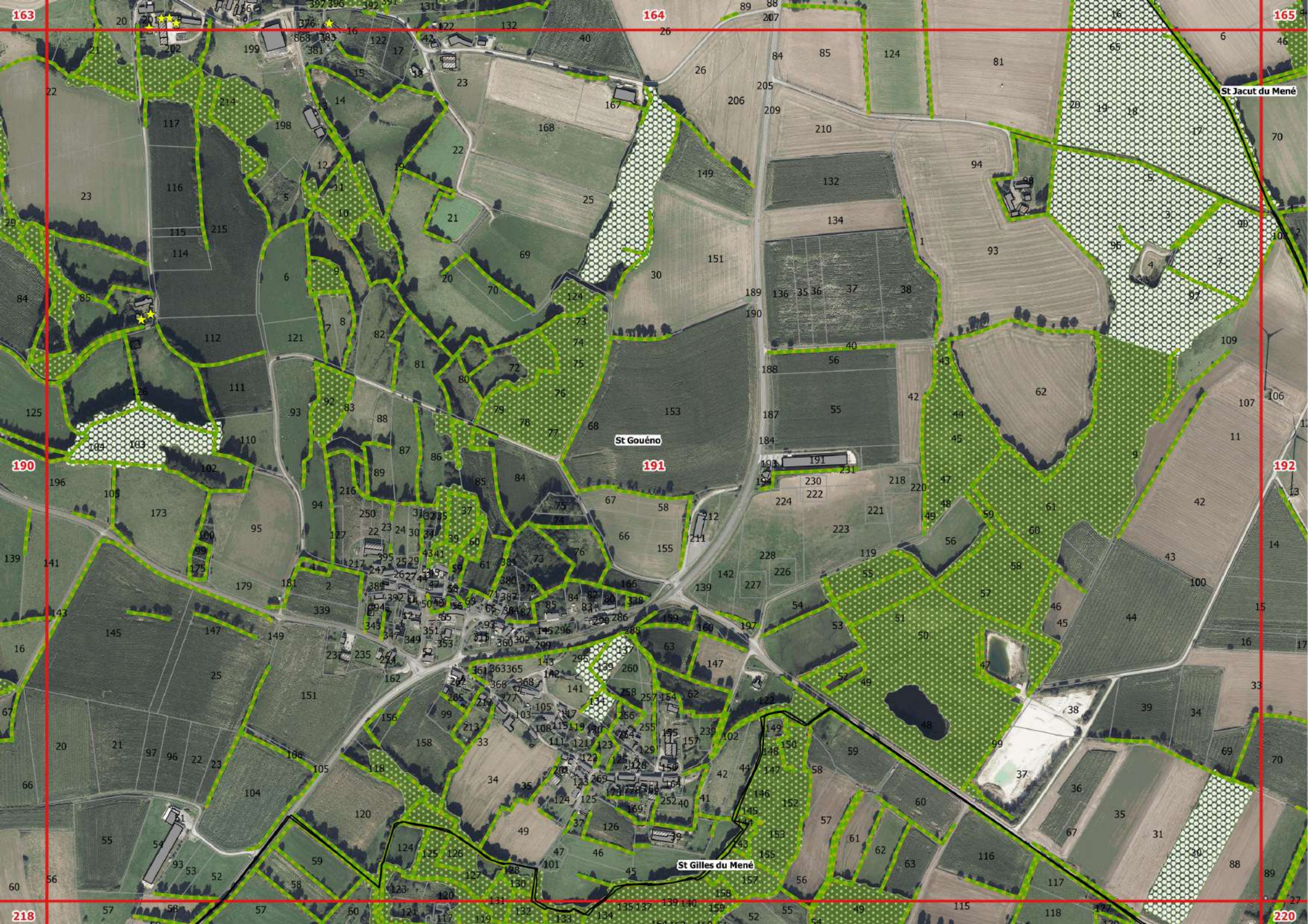
St Jacut du Mené
St Gouéno
St Gilles du Mené
163
164
165
190
191
192
218
220

St Jacut du Mené
St Gouéno
164
165
166
191
192
219
220
221

St Jacut du Mené
SAINT-VRAN
166
167
192
193
194
220
221

166
167
168
193
194
195
223
St Jacut du Mené
Langourla
SAINT-VRAN


168
169
194
195
196
222
223
224
Langourla
SAINT-VRAN

168
169
170
195
196
197
223
224
225
Langourla
MERILLAC

169
170
196
197
224
225
226
Langourla
MERILLAC

171
198
199
227
228
CAUREL
1
4
5
6
19
16
393
387
384
188
389
864
788
865
845
843
797
867
786
784
829
827
826
862
781
541
446
381
386
383
478

171
172
198
199
200
227
228
229
CAUREL

171
172
173
199
200
201
228
229
230
SAINT-MAYEUX
CAUREL
Mûr de Bretagne

172
173
174
200
201
202
229
230
231
SAINT-MAYEUX
ST-GILLES-VIEUX-MARCHE
CAUREL
Mûr de Bretagne

173
174
201
202
203
230
231
232
ST-GILLES-VIEUX-MARCHE
Mûr de Bretagne

174
175
176
MERLEAC
ST-GILLES-VIEUX-MARCHE
202
203
204
LE QUILLIO
St Guen
231
232
233

176
177
203
204
205
233
234
St Guen

176
177
204
205
206
234
235
LE QUILLIO
St Guen
SAINT-CARADEC

177
178
179
205
206
207
234
235
236
LE QUILLIO
SAINT-THELO
SAINT-CARADEC
St Guen
67
68

178
179
180
206
207
208
235
237
LE QUILLIO
80

179
180
181
207
208
209
236
237
SAINT-THELO
GRACE-UZEL
TREVE

180
181
182
208
209
210
237
238
239
GRACE-UZEL
TREVE

181
182
183
209
210
211
238
239
240
GRACE-UZEL
LA MOTTE
TREVE

182
183
184
210
211
212
239
240
241
34

183
184
185
211
212
213
240
241
242
Plouguenast
LA MOTTE

184
186
212
213
214
242
243
Plouguenast
LA MOTTE

185
186
187
213
214
215
242
243
244
Plouguenast
Langast
LA MOTTE

186
187
214
215
216
243
244
245
Langast
Plessala
LA MOTTE

187
188
189
215
217
245
Plessala

Plessala
St Gilles du Mené
189
190
216
217
218
245
246
247

Plessala
St Gilles du Mené
190
191
217
218
219
246
247
248

St Gouéno
LAURENAN
190
191
192
218
219
220
247
248
249

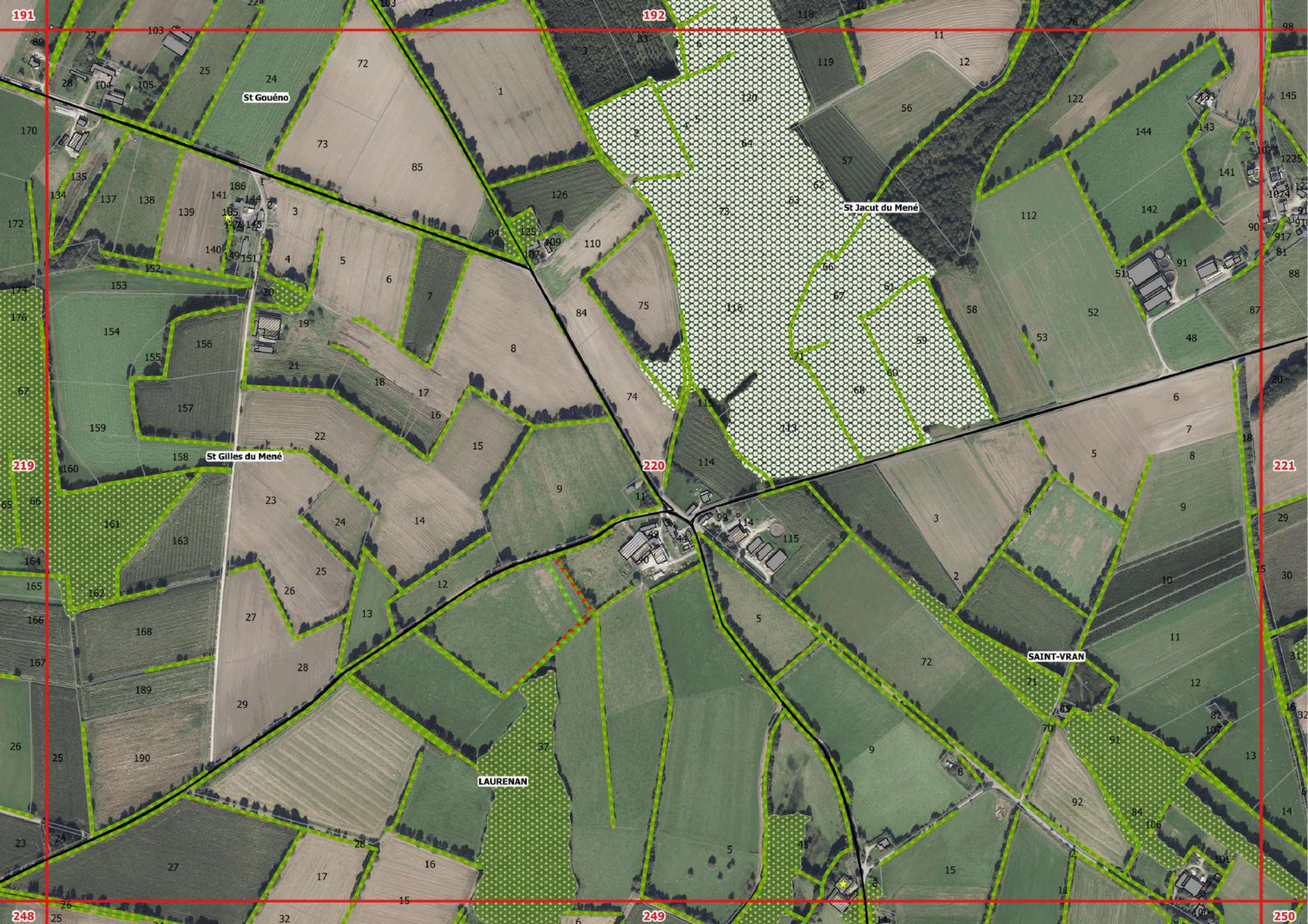
191
192
St Gouéno
St Jacut du Mené
St Gilles du Mené
219
220
221
SAINT-VRAN
LAURENAN
248
249
250

St Jacut du Mené
SAINT-VRAN
192
193
194
220
221
222
249
250
251

194
195
221
223
250
251
252
93 SAINT-VRAN

194
195
196
222
223
224
251
252
253
Langourla
SAINT-VRAN
MERILLAC

195
196
197
223
224
225
252
253
254
Langourla
MERILLAC
SAINT-VRAN

196
197
224
225
226
253
254
255
MERILLAC

197
225
226
255
256
MERILLAC
29
30
107
106
33
32
109
35
91
40

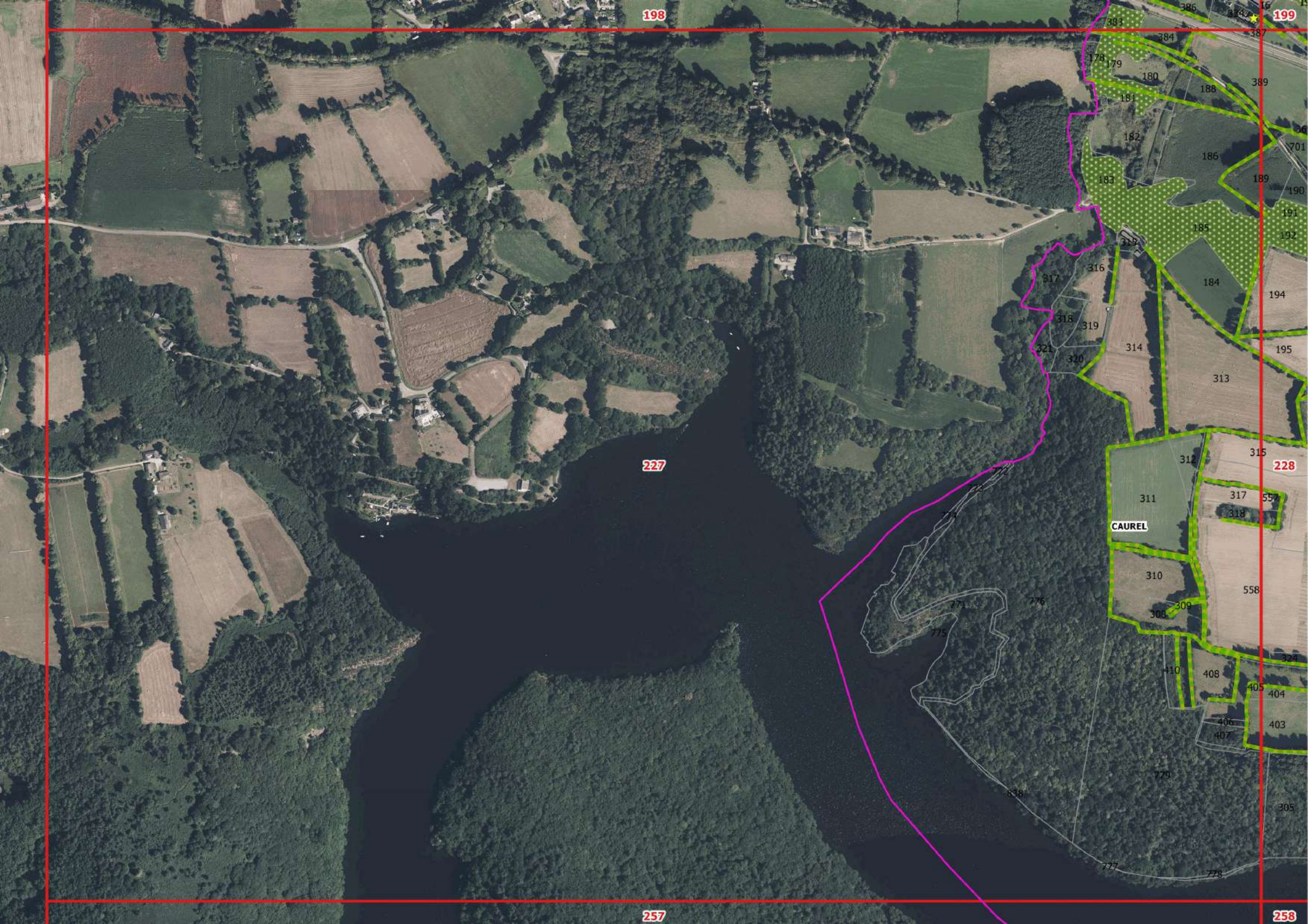
198
199
227
228
257
258
CAUREL
386
383
384
387
178
179
180
188
389
184
182
186
701
183
189
190
191
185
192
316
317
184
194
318
319
321
320
314
195
313
312
315
311
317
557
318
310
558
309
308
324
410
408
405
404
406
407
403
779
305
777
778

198
199
200
227
228
229
257
258
259

199
200
201
228
229
230
258
259
260
CAUREL
Mûr de Bretagne

200
201
202
CAUREL
229
230
231
260
261

201
202
203
230
231
232
260
261
ST-GILLES-VIEUX-MARCHE
Mûr de Bretagne

202
203
204
231
232
233
261
262
ST-GILLES-VIEUX-MARCHE
St Guen
Mûr de Bretagne

204
205
LE QUILLIO
233
St Guen
234
262
263
264

204
205
206
LE QUILLIO
SAINT-CARADEC
233
234
St Guen
235
264
265

205
206
234
235
236
264
265
266
LE QUILLIO
SAINT-CARADEC
SAINT-THELO
St Guen
TREVE

206
207
208
235
236
237
266
267
LE QUILLIO
SAINT-THELO
TREVE
NT-CARADEC

207
208
236
237
238
266
267
268
SAINT-THELO
TREVE

208
209
210
237
239
267
268
269
TREVE

210
211
238
239
240
268
269
270
TREVE
LA MOTTE
LOUDEAC

210
211
212
239
240
241
269
270
271
37
35
33

212
240
241
242
270
271
272

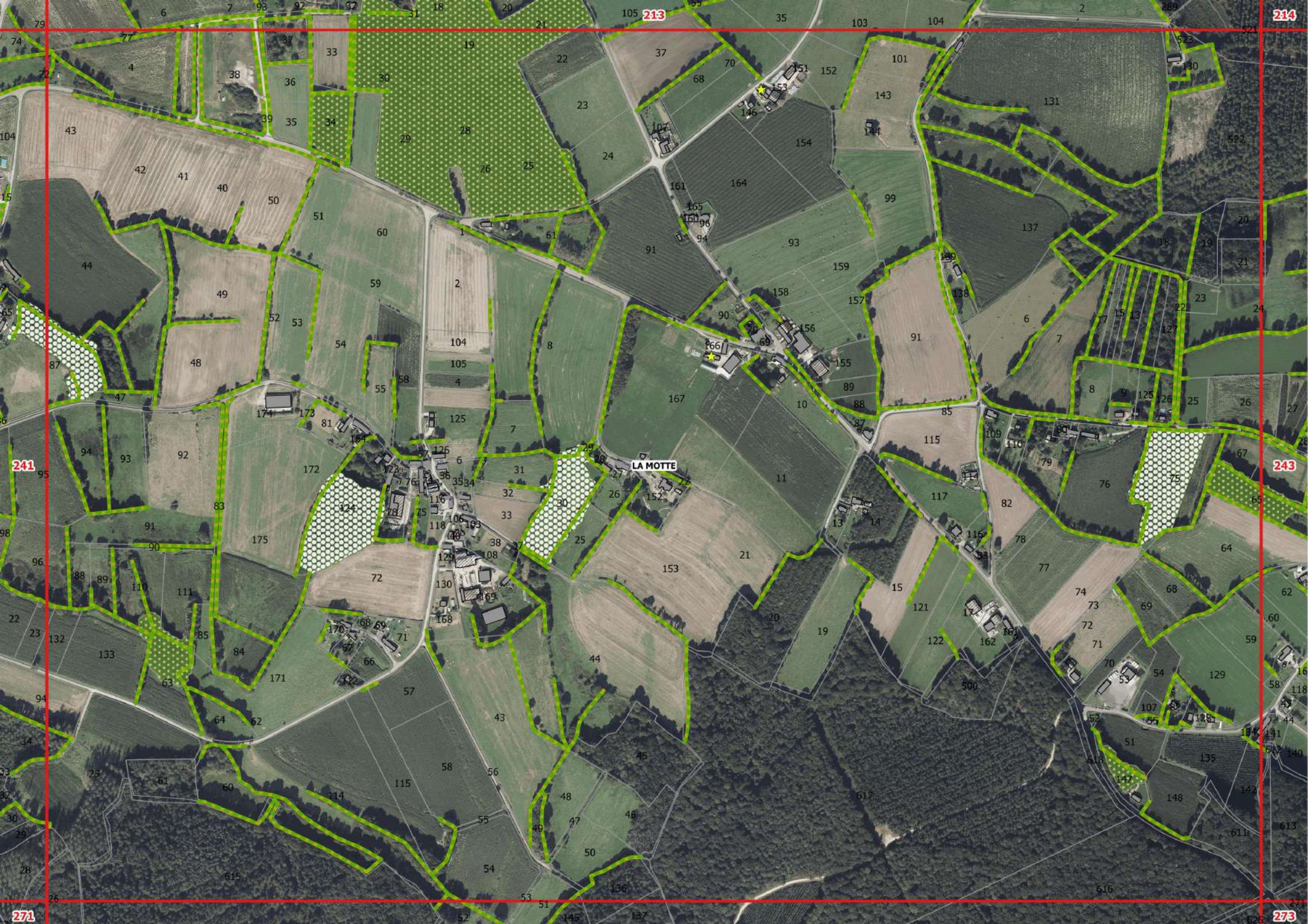
213
214
241
243
271
273
LA MOTTE

213
214
215
242
243
244
272
273
274


214
215
216
243
244
245
273
275
Plessala
LA MOTTE

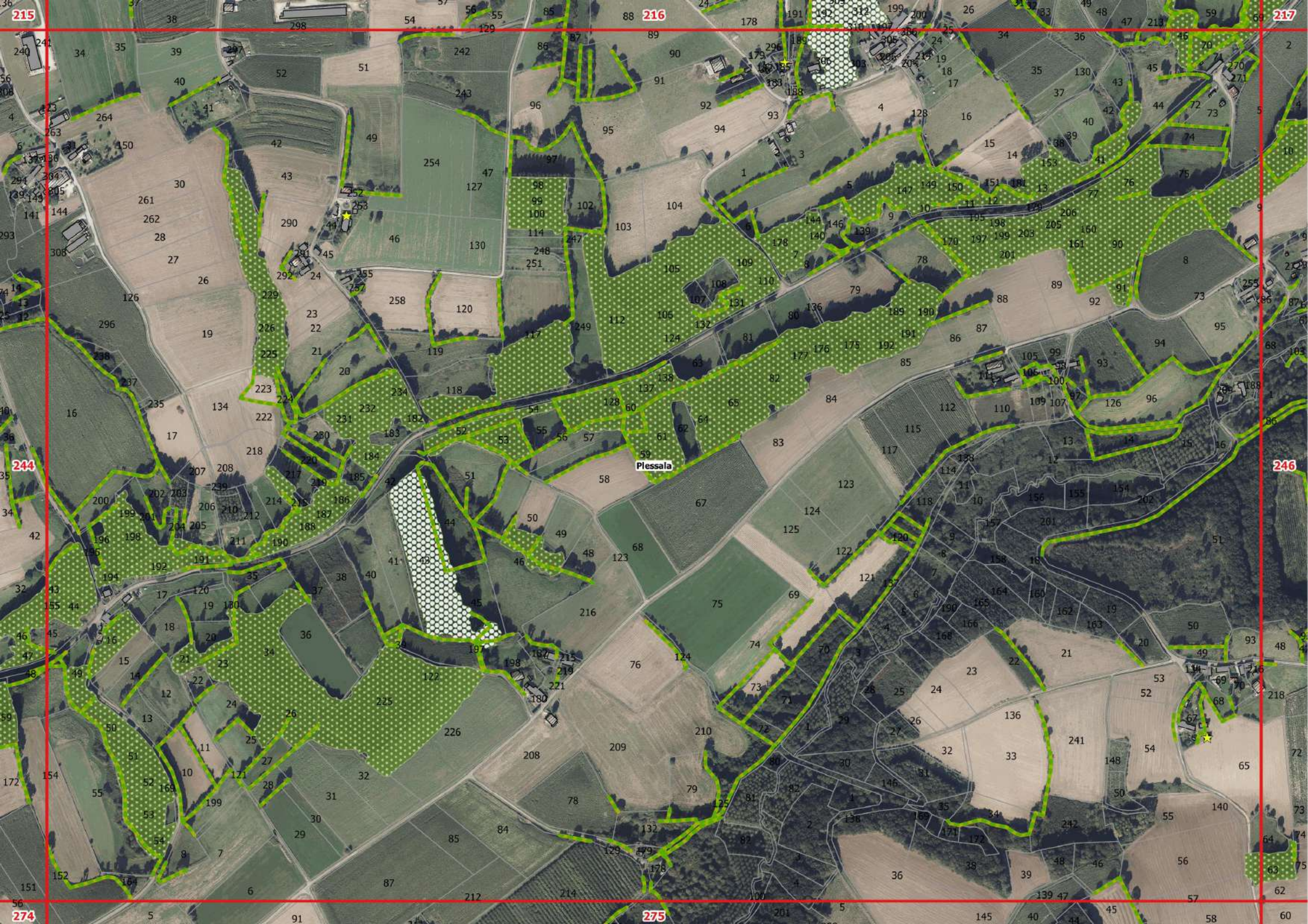
215
216
217
244
246
274
275
Plessala

216
217
218
245
246
247
275
276
Plessala
St Gilles du Mené

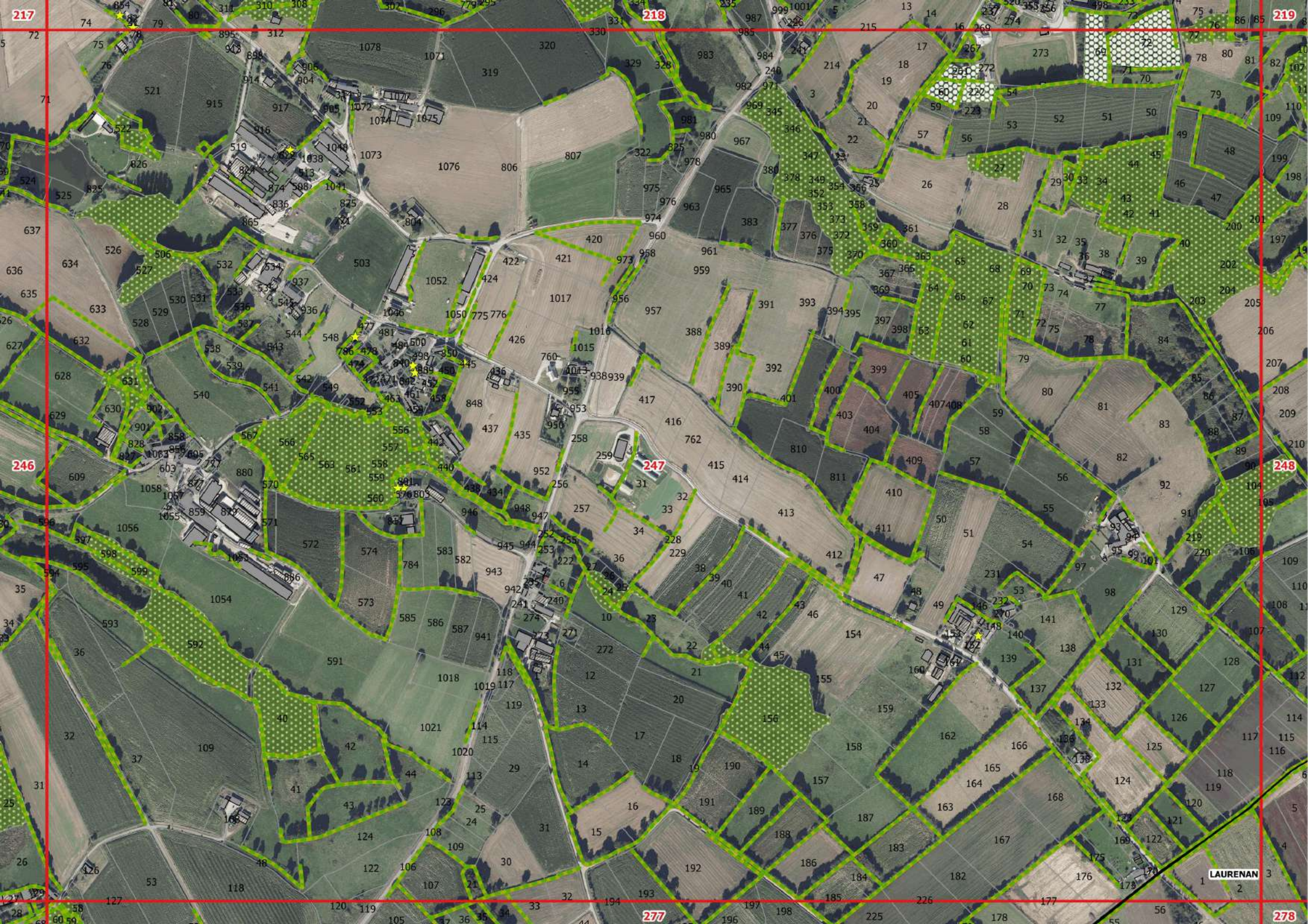
217
218
219
246
247
248
277
278
LAURENAN

218
219
247
248
249
277
278
279
St Gilles du Mené
LAURENAN

219
220
221
248
249
250
278
279
280
LAURENAN
SAINT-VRAN

220
221
222
249
250
251
279
280
281

221
222
280
281
282
SAINT-VRAN

222
223
224
251
252
253
281
282
283
SAINT-VRAN
MERILLAC

224
225
252
253
254
282
283
284
Saint-Lau

224
225
253
254
255
284
285
MERILLAC

225
226
254
255
256
284
285
286
MERILLAC
Saint-Launeuc

226
255
256
285
286
Saint-Launeuc
128
51
127
14
15
13
16
130
129
60
58
57
56
118
55
54
61
62
63
68

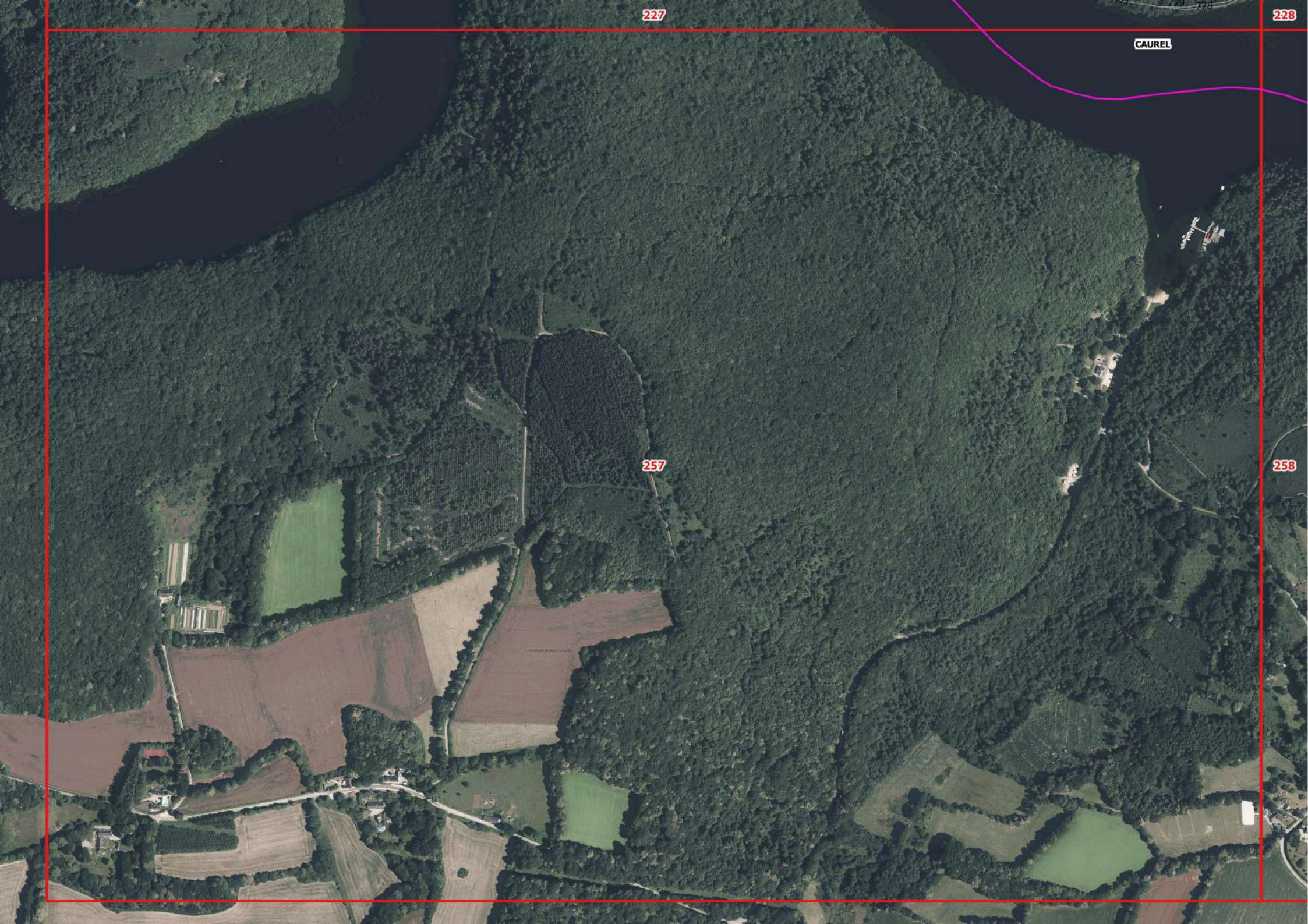
227
228
CAUREL
257
258

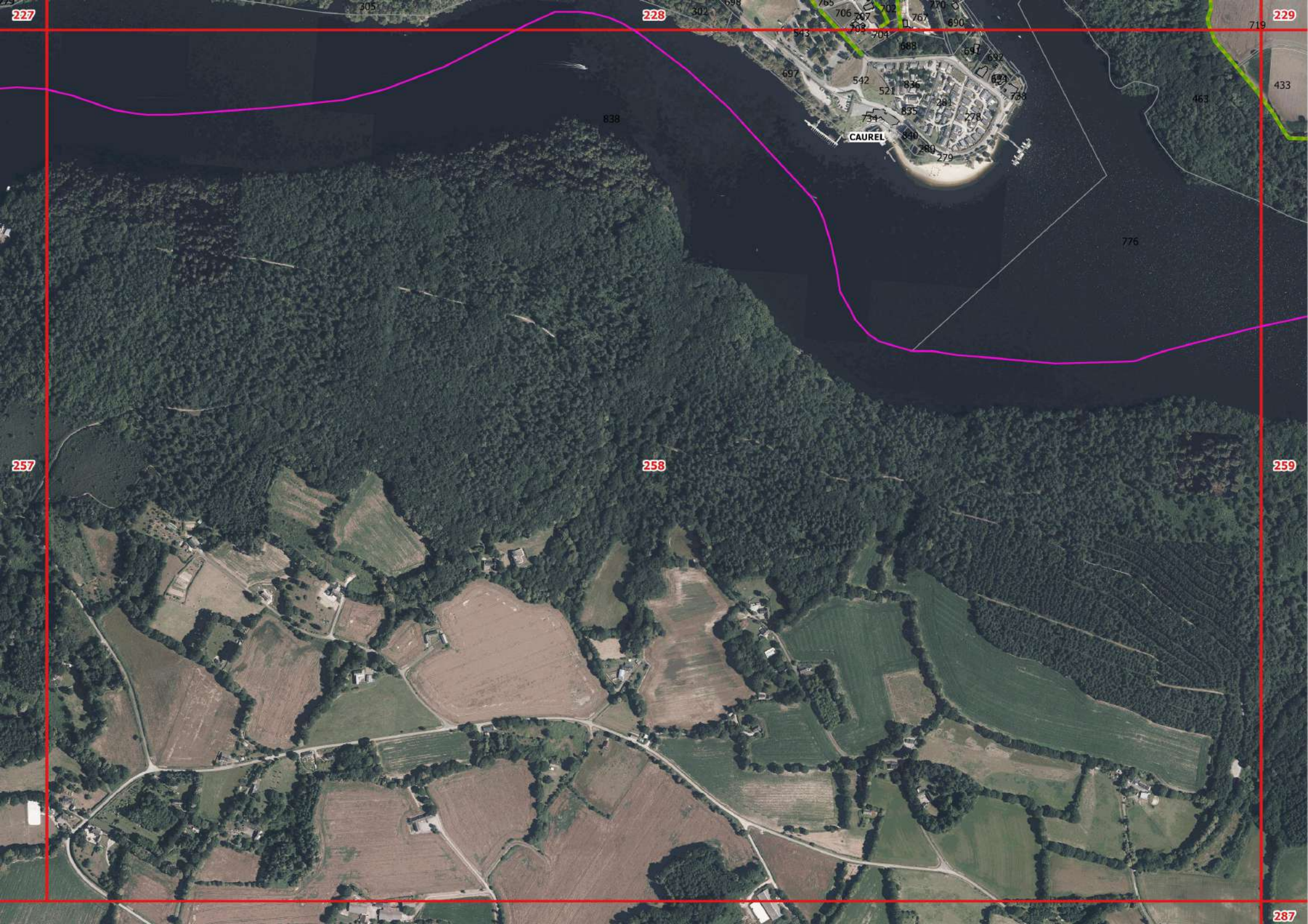
227
228
229
257
258
259
287
CAUREL
838
776
433
463
719
305
302
543
697
542
521
836
835
734
840
280
279
281
278
688
691
692
690
767
770
765
706
707
708
704
702
698

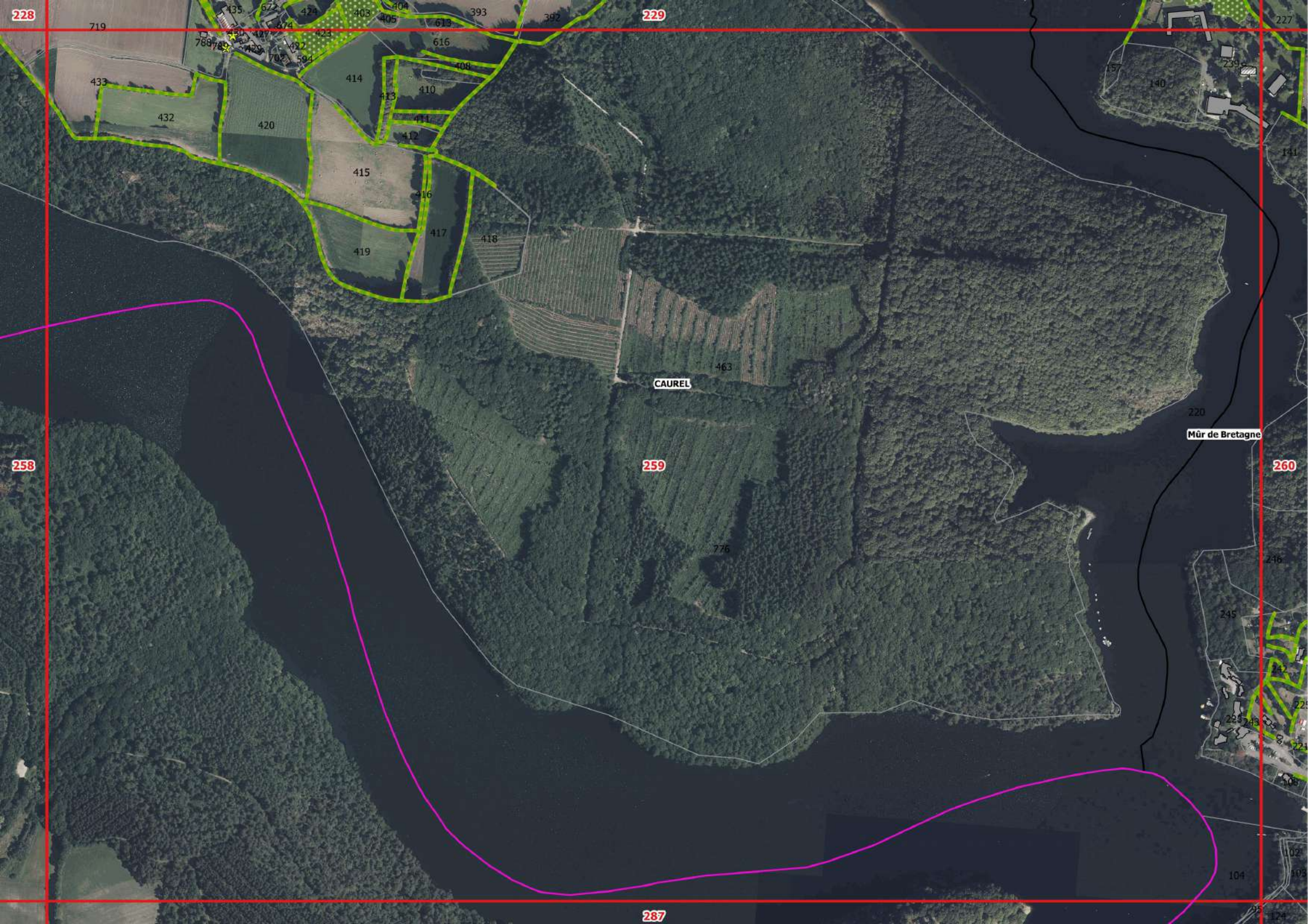
228
229
258
259
260
287
CAUREL
Mûr de Bretagne
719
435
672
424
403
404
405
393
392
613
616
408
410
414
413
411
412
415
416
417
418
419
420
432
433
463
776
220
227
239
157
140
141
246
245
247
225
243
221
229
102
103
104
124

229
230
231
259
287
288
CAUREL
38

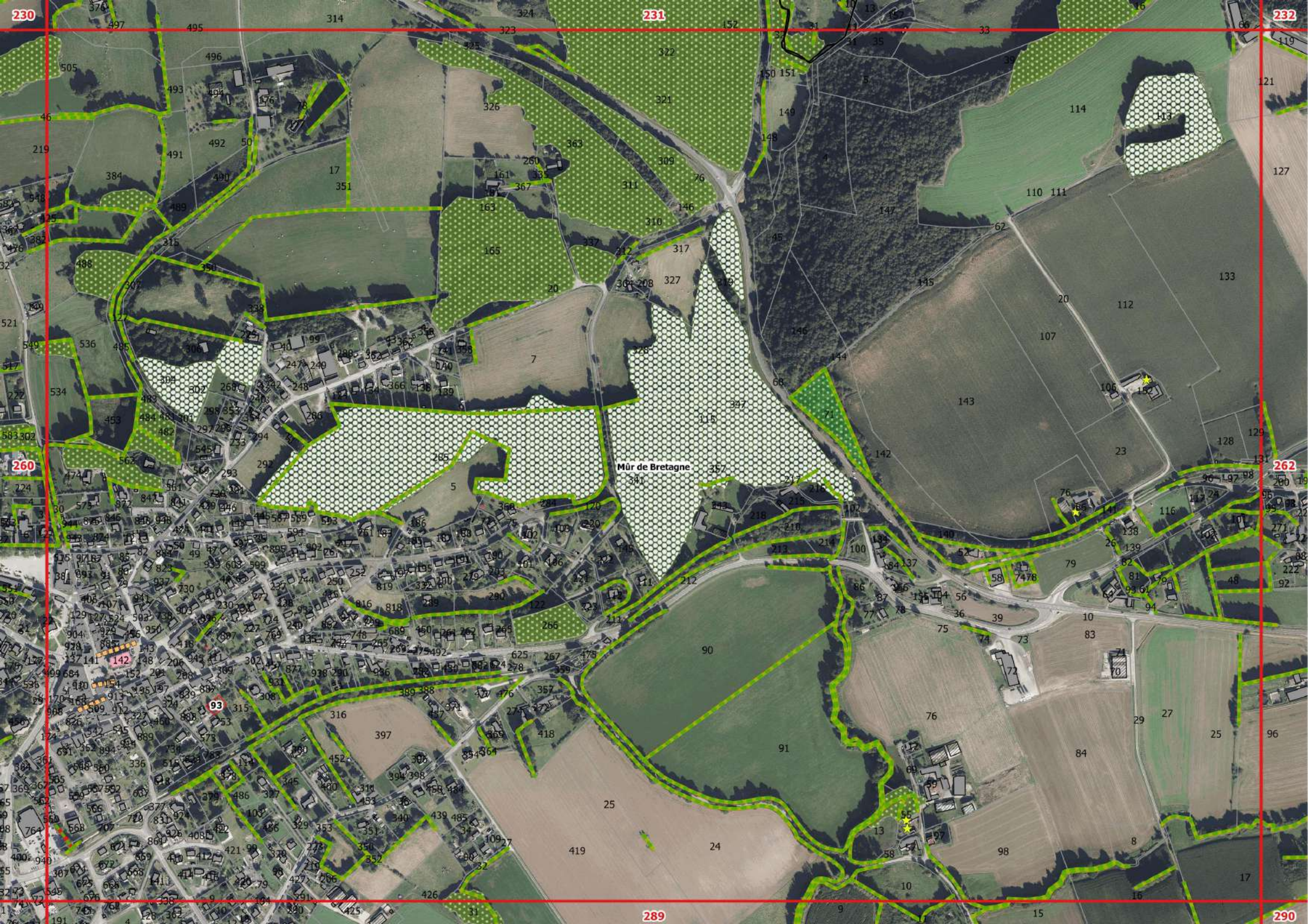
230
231
232
260
262
289
290
Mûr de Bretagne
142
93

231
232
261
262
263
289
290
291
Mûr de Bretagne
St Guen

233
234
262
263
264
290
291
292

234
235
263
264
265
291
292
293
St Guen
SAINT-CARADEC

234
235
264
265
266
292
293
294
St Guen
SAINT-CARADEC
TREVE

235
236
237
265
266
267
294
295
SAINT-CARADEC
TREVE

236
237
238
266
268
295
296
TREVE

237
238
239
267
269
295
LOUDEAC

239
268
269
270
296
297
298
TREVE
LOUDEAC
LA MOTTE

239
240
241
269
270
271
297
298
299
LA MOTTE
LOUDEAC

LA MOTTE
241
242
270
272
298
299
300

241
242
243
271
273
299
300
301
LA MOTTE
54
53
51
52
50
56
136
137
138
139
145
144
143
142
165
164
163
141
617
616
615
614
625
626
620
619
622
621
55
27
26
185
59
351
349
348
307
306


243
244
272
273
274
300
301
616
613
612
271
269
279
390
625
280
266
391
154
264
270
409
626
265
405
267
260
268
306
259
427
261
307
244
258
557
505
504
250
502
503
308
309
249
245

243
244
245
273
274
275
301
302
303
LA MOTTE
Plessala
Plémet

244
245
274
275
302
303
304
Plessala
Plémet

Plessala
St Gilles du Mené
246
247
275
276
277
304

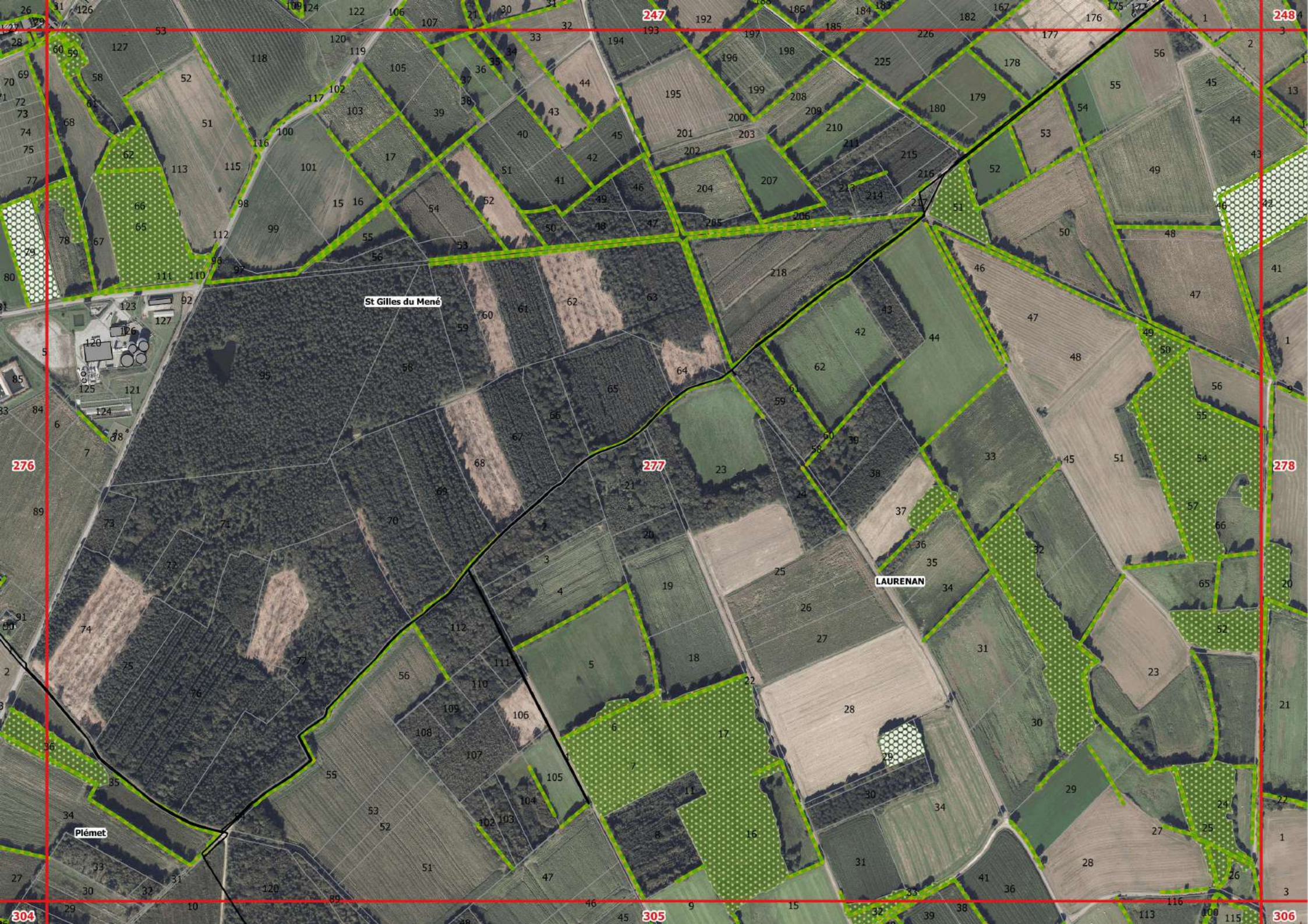
St Gilles du Mené
LAURENAN
Plémet
247
248
276
277
278
304
305
306

247
248
249
277
278
279
305
306
307

249
250
278
279
280
307
308
LAURENAN
SAINT-VRAN

249
250
251
279
280
281
307
308
309
SAINT-VRAN
LAURENAN

250
251
280
281
282
308
309
310

252
281
282
283
309
310
311
SAINT-VRAN
MERILLAC
Merdrignac

253
MERILLAC
283
284
Saint-Launeuc
Merdrignac
310
311

253
254
255
283
285
312
313
MERILLAC
Saint-Launeuc

254
255
256
284
285
286
312
313
314

255
256
285
286
313
314
315
Saint-Launeuc

258
CAUREL
259
260
287
288
316
Mûr de Bretagne
104
98
101
91
124
56
4
7
8
105
71
55
39
73
92
182
114
190
112
231
218
48
183
184
90
96
59
61
74
33
98
5
6
4

260
287
288
289
316
317
318

260
261
262
288
289
290
318
319

261
262
263
289
290
291
318
319
320
Mûr de Bretagne
St Guen

262
263
264
290
291
292
319
320
St Guen

263
264
265
291
292
293
320
321
322
St Guen
SAINT-CARADEC

264
265
266
292
293
294
321
322
323

265
266
293
294
295
323
324
TREVE

266
267
294
295
296
323
324
TREVE
LOUDEAC

267
269
295
296
297
325
326
TREVE
LOUDEAC

268
269
270
296
297
298
325
326
TREVE
LOUDEAC

269
270
297
298
299
326
327
328
LA MOTT

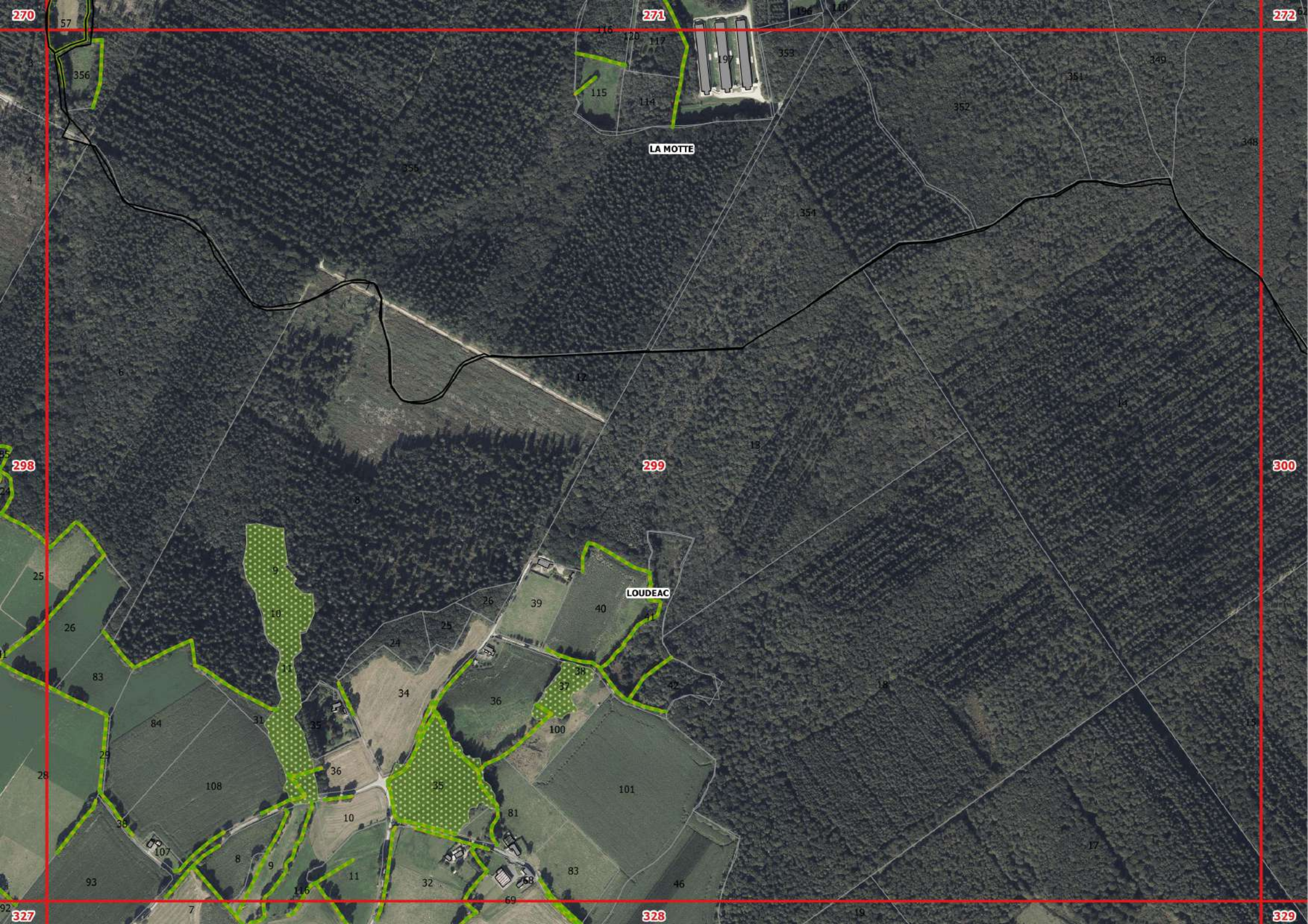
270
271
272
298
299
300
327
328
329
LA MOTTE
LOUDEAC

271
272
273
619
621
625
623
626
348
622
LA MOTTE
624
14
299
300
301
342
344
343
345
19
16
LOUDEAC
9
7
8
17
328
329
330

272
273
274
300
301
302
329
330
331
LA MOTTE
LA PRENESSAYE
LOUDEAC

273
274
275
301
302
303
330
331
Plessala
LA MOTTE
LA PRENESSAYE
Plémet

274
275
276
Plessala
302
303
304
Plémet
332
333

275
276
277
303
304
305
332
333
334

276
277
304
305
306
333
334
LAURENAN
Plémet

277
278
279
305
306
307
334
335
336

278
279
306
308
335
336
LAURENAN

279
280
281
307
308
309
337
338
SAINT-VRAN
LAURENAN
GOMENE

280
281
282
308
309
310
337
338
339
SAINT-VRAN
LAURENAN
Merdrignac

281
282
283
SAINT-VRAN
309
310
Merdrignac
311
339

282
283
284
310
312
339
340
341
Merdrignac
67
60
61
839
639
57
46
36
71
72
73
3
2
1
44
45
46
43
47
96
41
94
49
50
105
40
51
52
102
100
54
53
16
17
90

283
284
285
311
312
313
340
341
342
Saint-Launeuc
Merdrignac

285
312
313
314
341
342
343
Saint-Launeuc
Merdrignac
TREMOR

285
286
313
314
315
342
343
344
Saint-Launeuc
TREMOREL

286
314
315
343
344
345
TREMOREL
3
6
7
8
9
11
13
14
24
35
36

287
288
316
317
347
348
91
90
47
109
35
36
37
97
11
57
58
56
55
49
117
39
38
50
30

287
288
316
317
318
347
348
349

288
289
317
318
319
348
349
350

289
290
291
318
319
320
349
350
Mûr de Bretagne

290
291
319
320
321
350
351
St Guen
10
9
7
44
2
1
15
3
79
24
4
3
2
1

291
292
293
St Guen
SAINT-CARADEC
320
321
322
351
352

292
293
321
323
351
352
353
SAINT-CARADEC

293
294
295
322
323
324
352
353
354
TREVE
SAINT-CARADEC
LOUDEAC

294
295
323
324
325
353
354
355
TREVE
LOUDEAC

296
324
326
354
355
356
LOUDEAC

296
297
298
325
326
327
355
357

298
299
326
328
356
357
LOUDEAC

298
299
300
327
328
329
357
358
359

299
300
301
328
330
358
359
360
LOUDEAC

LOUDEAC
LA PRENESSAYE
300
301
302
329
330
331
359
360
361

302
303
330
331
332
360
361
362
LA PRENESSAYE
Plémet

302
303
304
331
332
333
361
362
363

303
304
305
332
334
363
Plémet

305
306
333
334
335
363
364
365
Plémet
LAURENAN

306
307
334
336
365

306
307
308
335
336
337
365
366
367
LAURENAN
GOMENE

307
308
309
LAURENAN
336
GOMENE
337
338
Merdrignac
366
367
368

LAURENAN
SAINT-VRAN
GOMENE
Merdrignac
309
310
337
338
339
367
368
369

309
310
311
338
339
340
368
370

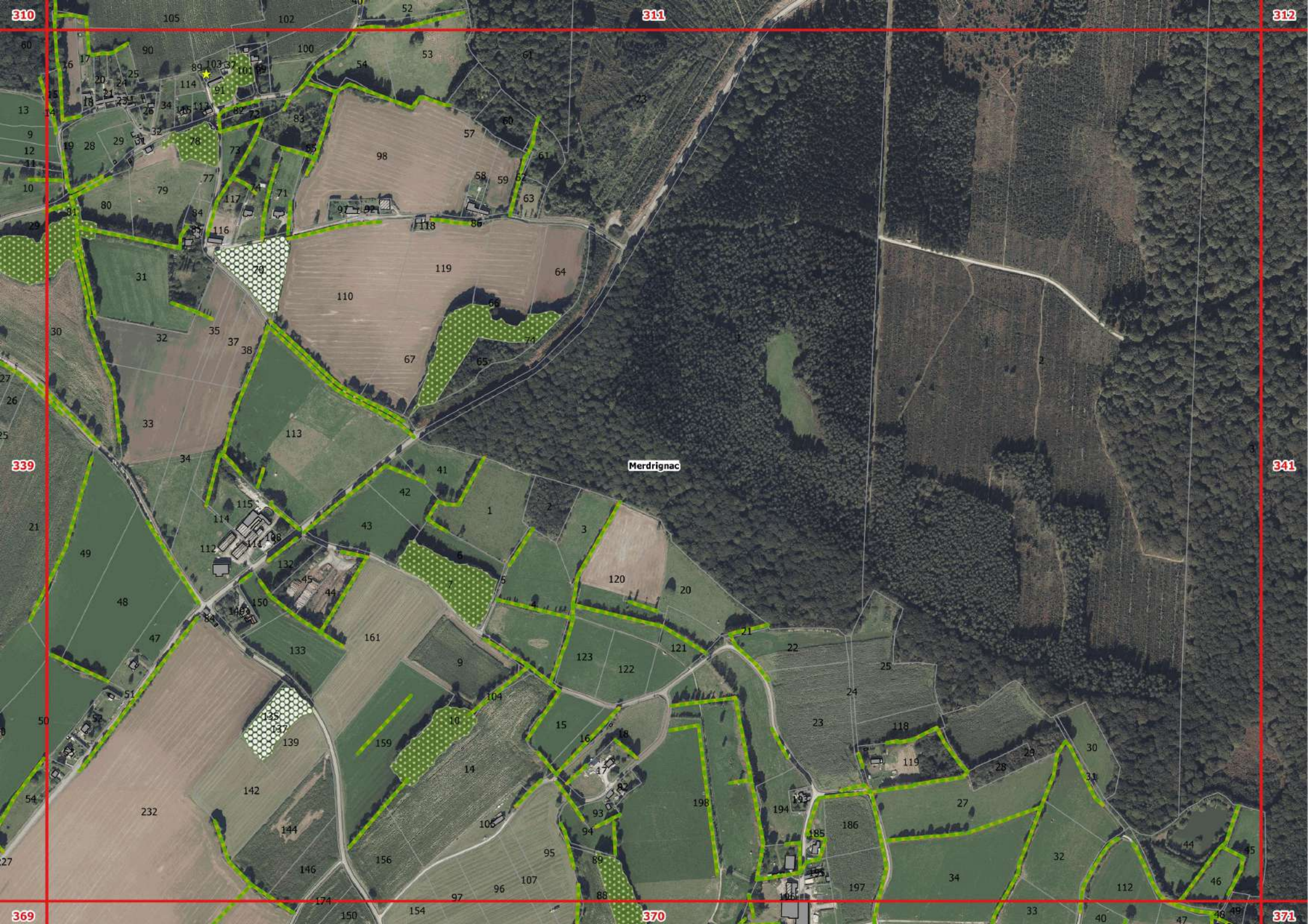
310
311
312
339
341
369
370
371
Merdrignac

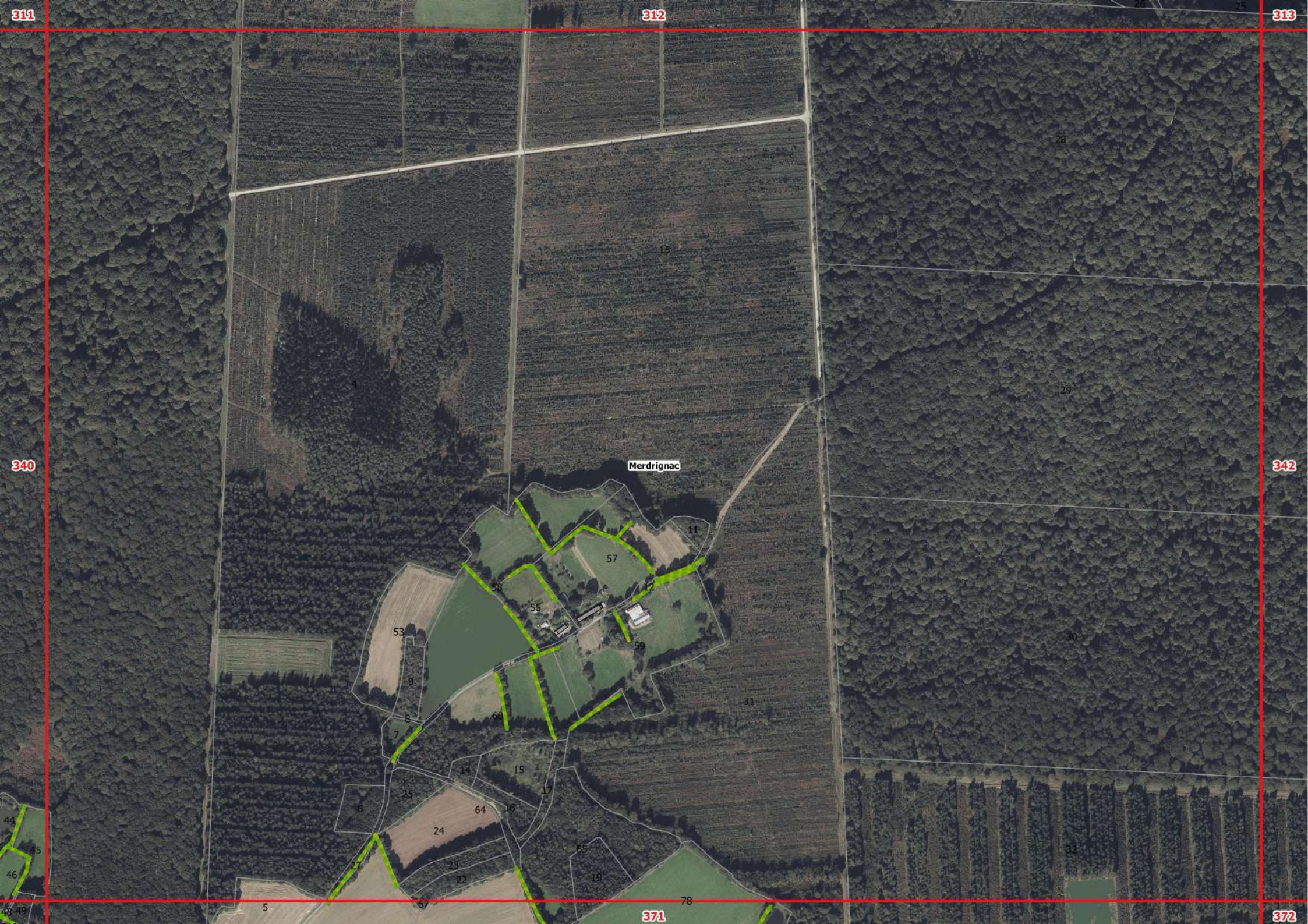
311
312
313
340
342
371
372
Merdrignac
28
15
4
29
3
11
57
58
55
53
59
30
9
31
8
60
7
14
15
17
25
6
64
16
24
65
44
45
46
27
23
22
19
5
67
78
49

312
313
314
341
342
343
371
372
373
Merdrignac
TREMOREL

313
314
342
344
372
373
TREMOREL

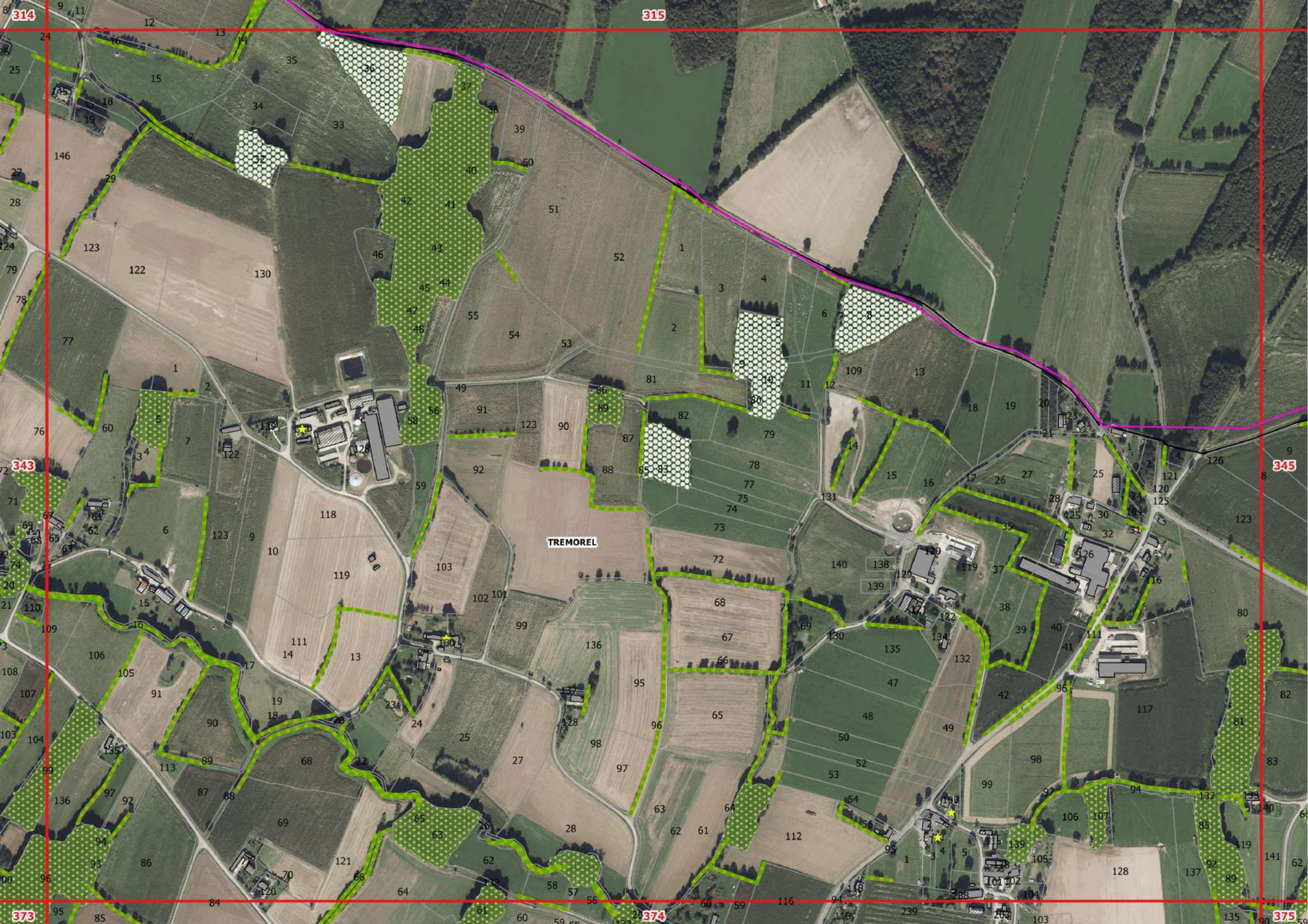
314
315
343
345
373
374
375
TREMOREL

315
344
345
346
374
375
376
TREMOREL

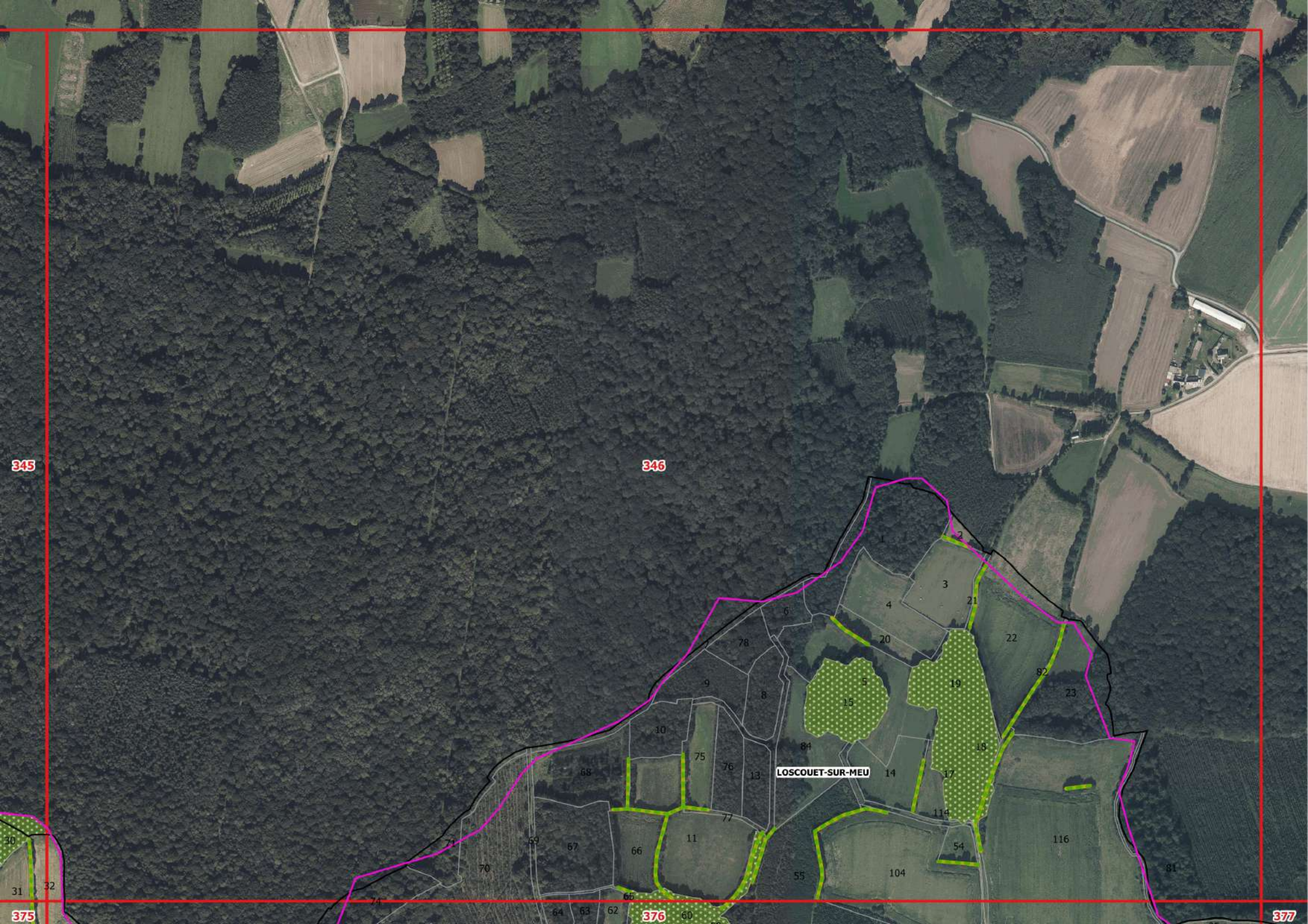
345
346
375
376
377
LOSCOUET-SUR-MEU
1
2
3
4
5
6
8
9
10
11
13
14
15
17
18
19
20
21
22
23
30
31
32
54
55
59
60
62
63
64
65
66
67
68
70
71
74
75
76
77
78
81
82
84
104
114
116

316
317
Mûr de Bretagne
347
348
378

317
318
347
348
349
378
Mûr de Bretagne

317
318
348
349
350
378
Mûr de Bretagne

45
318
Mûr de Bretagne
43
14
19
319
320
349
350

320
321
322
351
352
379
380
SAINT-CARADEC
HEMONSTOIR

321
322
323
351
352
353
379
380
381
SAINT-CARADEC
HEMONSTOIR

322
323
324
352
353
354
380
381
382
SAINT-CARADEC
LOUDEAC
HEMONSTOIR

323
324
325
353
354
355
382
383
LOUDEAC
SAINT-CARADEC
HEMONSTOIR

324
325
354
356
382
383
LOUDEAC

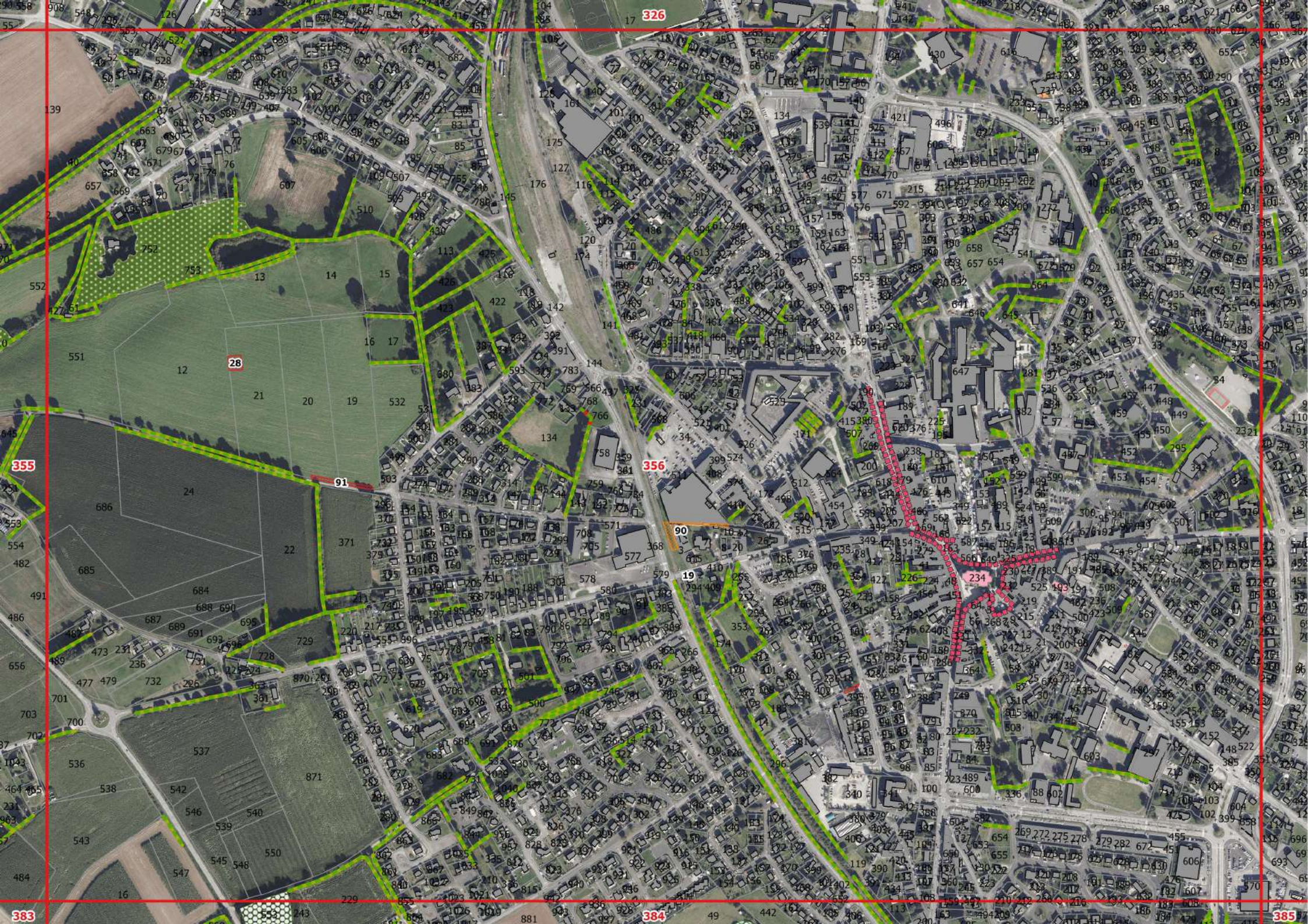
326
28
355
356
91
90
19
234
383
384
385

326
327
328
356
358
384
385
386
LOUDEAC

327
328
329
357
358
359
385
386
387

328
329
330
358
359
360
386
387
388
LOUDEAC
LA PRENESSAYE

329
330
331
359
360
361
387
388
389

330
331
332
360
361
362
388
389
390
Plémet

331
332
361
362
363
390
391
40
41
46
50

332
333
334
364
390
391
Plémet
50

333
334
335
363
364
365
392
393
Plémet
LAURENAN

334
336
364
365
366
392
393
394
LAURENAN
GOMENE

LAURENAN
GOMENE
336
365
366
367
393
394

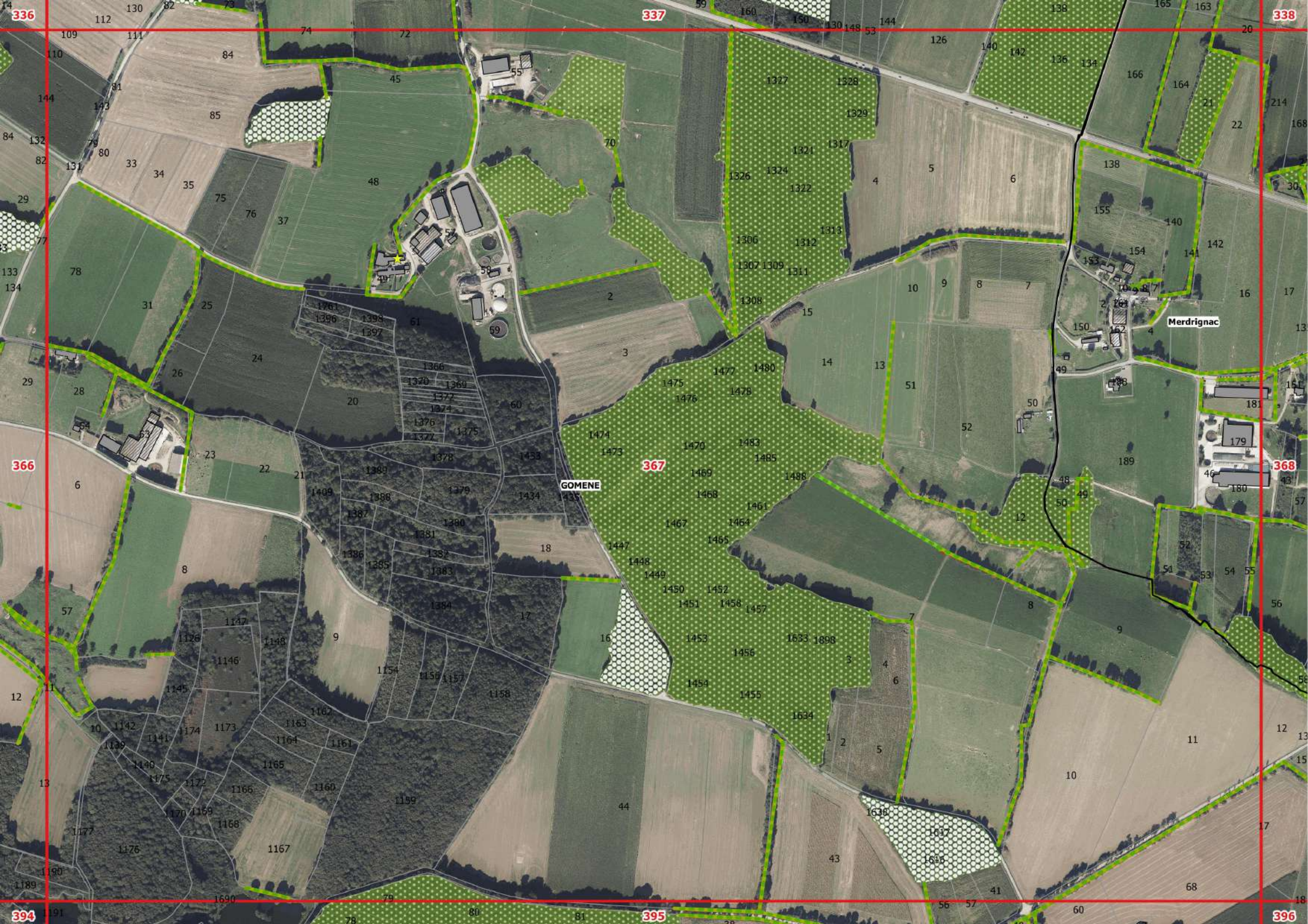
336
337
338
366
367
368
394
395
396
GOMENE
Merdrignac

337
338
339
367
368
369
395
396
397
Merdrignac
GOMENE

339
340
368
369
370
396
397
398

339
340
341
369
370
371
397
398
399

341
342
370
372
398
399
400
Merdrignac

341
342
371
372
399
401
Merdrignac
TREMOREL

342
343
344
372
373
374
400
401

343
373
375
401
402
95
83

345
346
374
375
376
402
403
404
TREMOREL
LOSCOUET-SUR-MEU

345
346
TREMOREL
376
LOSCOUET-SUR-MEU
377
403
404
405

346
376
377
404
405
LOSCOUET-SUR-MEU
25
26
32
28
27
30
40
41
46
45
42
43
44
24
23
22
25
28
26
15
67
27
16
14
17
18
71

347
348
349
Mûr de Bretagne
26
24
378

352
380
406
379
HEMONSTOIR

351
352
353
379
381
406
407
HEMONSTOIR

352
353
SAINT-CARADEC
LOUDEAC
380
381
382
406
407
408

353
354
355
381
382
383
407
408
409
LOUDEAC
HEMONSTOIR

354
355
356
382
383
384
408
409
410

356
357
383
384
385
409
410

357
358
384
386
411
412
LOUDEAC

357
358
359
385
387
411
412
413
LOUDEAC

358
359
360
386
387
388
412
413
414
LOUDEAC
LA PRENESSAYE
SAINT-BARNABE

359
360
361
387
388
389
413
414
415

360
388
389
390
415
LA PRENESSAYE
Plémet

362
363
389
391
416
417
Plémet

362
363
364
390
391
392
416
417
51
59

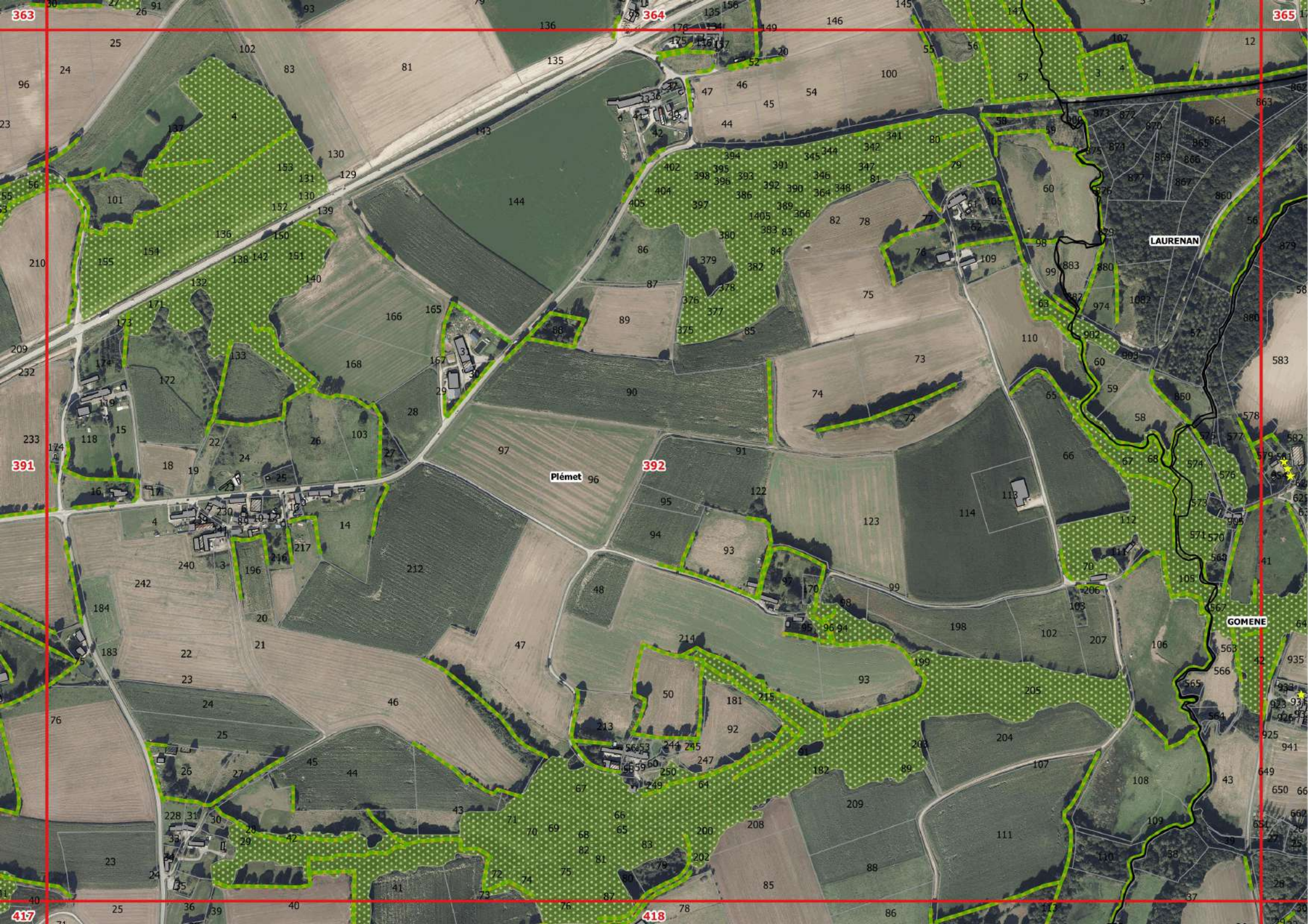
363
364
365
391
392
417
418
Plémet
LAURENAN
GOMENE

364
365
366
392
393
394
418
419
420
LAURENAN

365
366
393
395
419
420
GOMENE

367
368
394
396
421
GOMENE

367
368
369
395
396
397
421
422
423
GOMENE
Merdrignac

368
369
370
396
397
398
422
423
424

369
370
371
397
398
399
423
424

370
371
372
398
400
424
425
426
Merdrignac

371
372
373
399
400
401
425
426
427
Merdrignac
TREMOREL

372
373
374
400
402
426
427
428
TREMOREL

374
375
401
403
427
428
429
TREMOREL

374
375
402
403
404
428
429
TREMOREL
LOSCOUET-SUR-MEU

375
376
377
403
405
429
430
LOSCOUET-SUR-MEU

376
377
404
405
430
LOSCOUET-SUR-MEU
16
17
18
71
20
22
23
24
25
26
27
28
29
30
35
36
33
37
38
98
39
99
112
95

379
380
381
406
407
431
432
HEMONSTOIR

380
381
406
407
408
431
432
433
HEMONSTOIR

HEMONSTOIR
LOUDEAC
382
383
407
408
409
432
433
434

LOUDEAC
383
384
408
410
433
434

383
384
385
409
410
411
434
435
436

385
386
410
411
412
435
436
LOUDEAC
SAINT-BARNABE

385
386
387
411
412
413
436
438
LOUDEAC
SAINT-BARNABE

386
387
388
412
414
437
438
LOUDEAC
SAINT-BARNABE

387
388
389
413
414
415
439
440
LA PRENESSAYE
SAINT-BARNABE
La Ferrière


388
389
390
414
415
416
439
440
441
LA PRENESSAYE
Plémet
La Ferrière

389
390
415
416
417
440
441
Plémet
La Ferrière

390
391
392
416
417
418
441
442
443
La Ferrière
Coëtlogon

391
392
417
418
419
442
443
444
Plémet
GOMENE
Coëtlogon

392
393
418
419
420
443
444
445
GOMENE
Plémet
Coëtlogon

393
394
395
419
420
421
444
445
GOMENE

394
395
396
420
421
422
445
GOMENE

396
Merdrignac
GOMENE
421
422
423

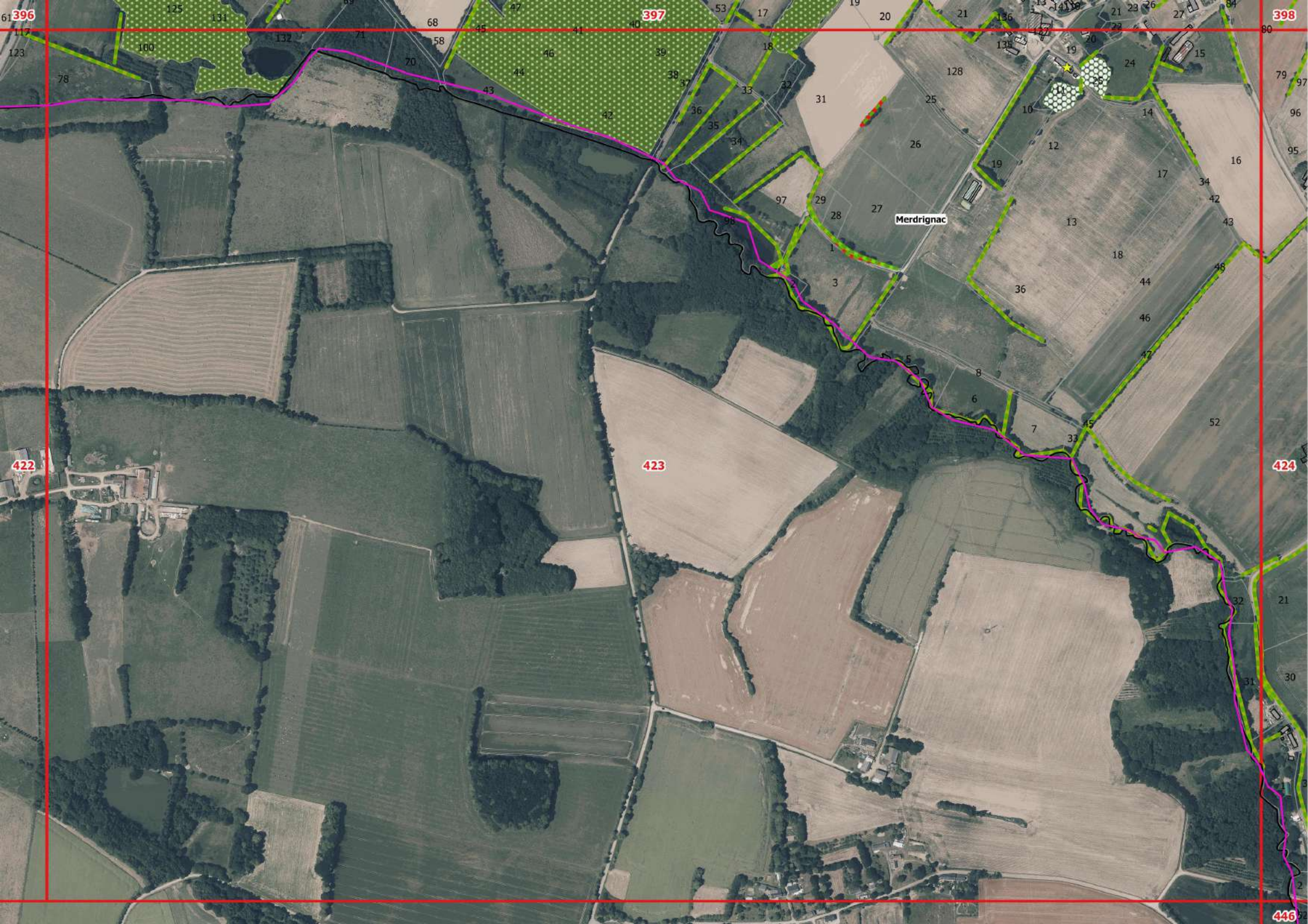
396
397
398
422
423
424
446
Merdrignac

397
398
399
423
425
446
447
Merdrignac

398
399
424
425
426
446
447
448
Merdrignac
TREMOREL
ILLIFAUT

400
401
425
426
427
447
448
TREMOREL
ILLIFAUT

400
401
402
426
427
428
448
449
450
ILLIFAUT

401
402
403
427
428
429
449
450
451
TREMOREL
LOSCOUET-SUR-MEU

402
404
TREMOREL
428
429
430
450
451
452

403
405
429
430
451
452

406
431
432
37
32
31
30
91


37
31
30
91
93
32
92
HEMONSTOIR
86
26
20
23
24
206
407
204
205
408
431
432
433

407
408
409
432
433
434
453
LOUDEAC
23
45
34
42
21
4
25
28
20
5
26
18
8
6
40
7
41
15
49
14
12
13
3
4
5

408
409
410
433
434
435
453
454
LOUDEAC

410
411
434
435
436
453
455

410
411
412
435
436
437
454
455
456
LOUDEAC
SAINT-BARNABE

411
413
436
437
438
455
457
70
73
74
96

412
413
414
438
439
456
457
458
SAINT-BARNABE
LA CHEZE
69

SAINT-BARNABE
La Ferrière
413
414
415
438
439
440
457
458
459

414
415
416
439
440
441
458
459
460

415
416
417
440
441
442
459
460
461
La Ferrière
Plumieux

416
417
418
441
442
443
460
461
462
La Ferrière
Plémet
Plumieux
Coëtlogon

417
418
419
Plémet
442
443
Coëtlogon
444
461
462
463

Plemet
Coëtlogon
418
419
420
443
444
445
462
463

419
420
421
444
445
463
GOMENE
5
6
7
8
9
10
11
12
13
15
16
17
19
20
22
23
24
25
26
28
30
31
32
33
34
35
36
37
39
40
41
42
44
54
55
56
105

423
424
425
446
447
464
465
Merdrignac

Merdrignac
ILLIFAUT
424
425
426
446
447
448
464
465
466

425
426
427
447
448
449
466
467

426
427
428
448
449
450
466
467
ILLIFAUT
TREMOREL

428
429
449
450
451
467
468
469
TREMOREL
LOSCOUET-SUR-MEU
ILLIFAUT

429
430
450
451
468
469
470

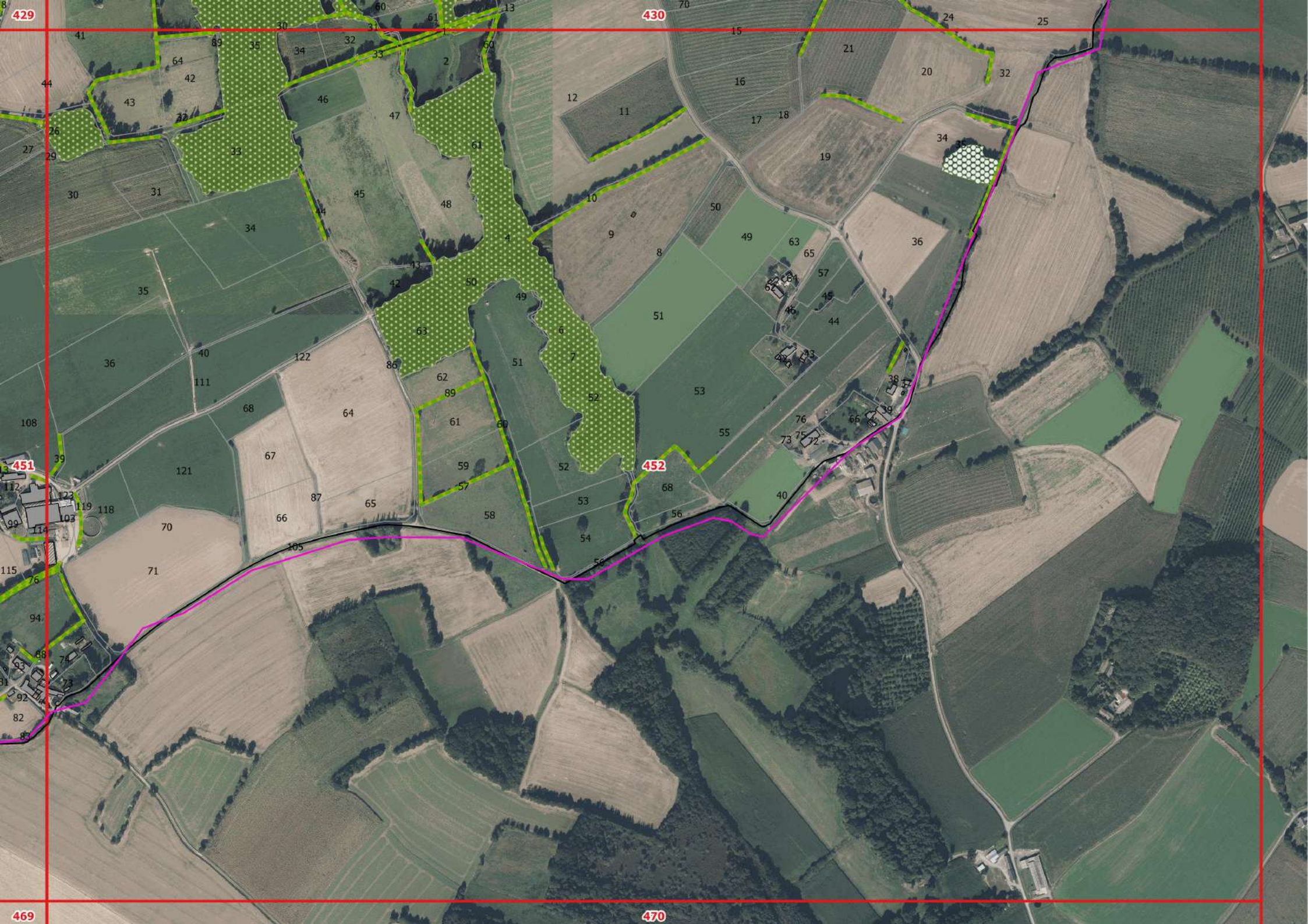
429
430
451
452
469
470

433
434
435
453
454
471
472
LOUDEAC
SAINT-MAUDAN

434
435
436
453
454
455
471
472
LOUDEAC
SAINT-MAUDAN
SAINT-BARNABE

435
436
437
454
455
456
472
473
474
LOUDEAC
SAINT-BARNABE

436
438
455
456
457
474
72

438
439
456
457
458
474
475
LA CHEZE

438
439
440
457
458
459
475
476
LA CHEZE
La Ferrière

439
440
441
458
459
460
475
476
La Ferrière
Plumieux

440
441
442
459
460
461
476
477
478
La Ferrière
Plumieux

441
442
443
460
461
462
477
478
479
Plumieux
Coëtlogon

442
443
444
461
462
463
478
479
480
Plumieux

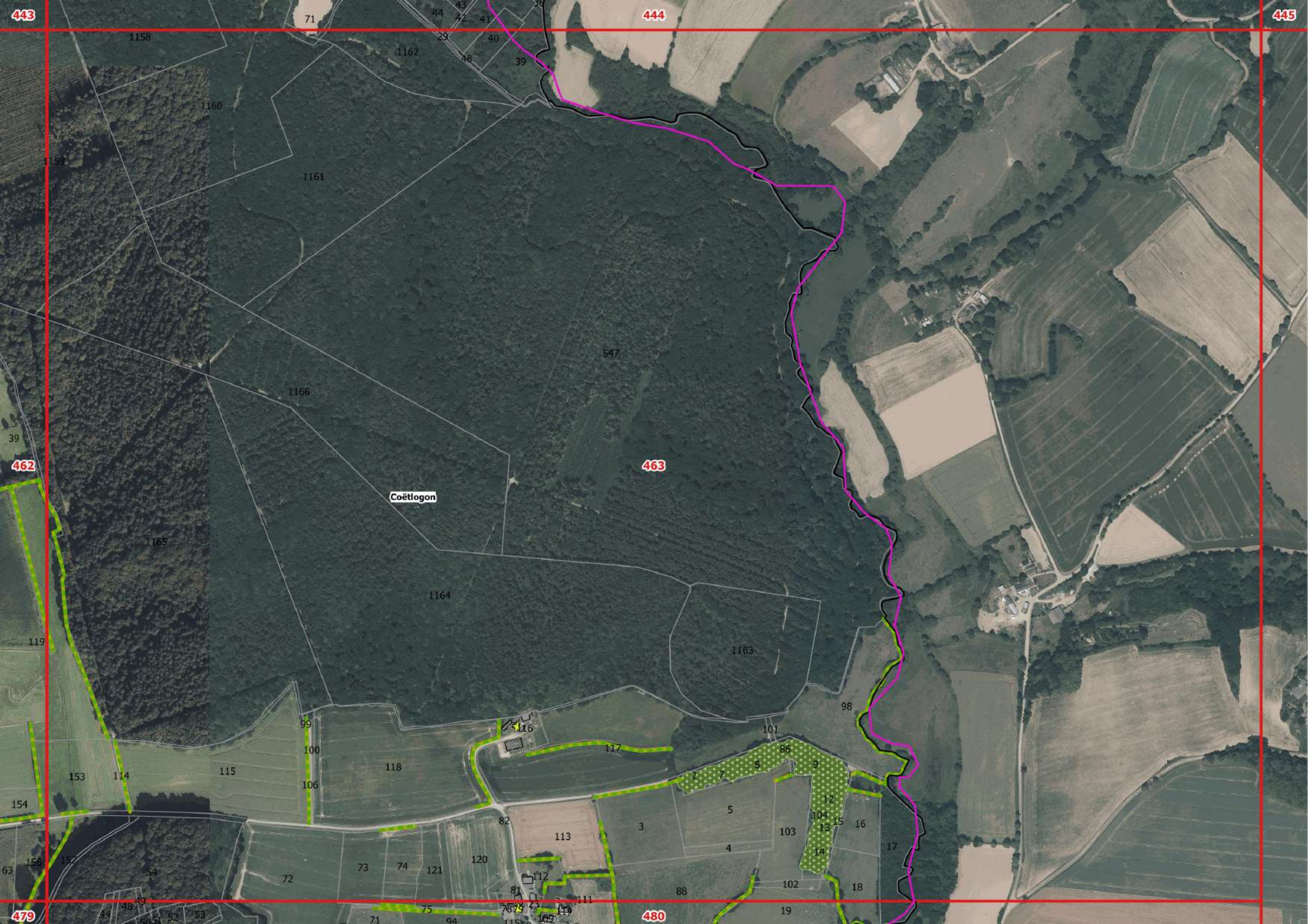
443
444
445
462
463
479
480
Coëtlogon
547
1158
1159
1160
1161
1162
1163
1164
1165
1166

446
464
465
481
482
Merdrignac
ILLIFAUT
463
458
462
464
537
75
10
8
7
9
58
59
57
56
55
54
53
52
51
11
50
49
48
46
47
44
43
42
41
38
39
40
36
37
77
58
53
1
73
29
65
30
31
32
33
34
66
67
72
62
63
5
4
3
2
25
26
27
24
76

447
448
464
465
466
481
482
483
Merdrignac
ILLIFAUT

447
448
466
467
483
484
10

448
449
450
466
467
468
483
484
485

449
450
451
TREMOREL
LOSCOUET-SUR-MEU
ILLIFAUT
467
468
469
484
485
486

450
451
452
468
469
470
485
486
487
LOSCOUET-SUR-MEU

451
452
469
470
486
487
LOSCOUET-SUR-MEU
10
15
18
20
21
22
23
24
25
26
27
29
31
32
33
34
35
36
37
38
39
40
42
43
44
45
46
47
48
49
50
51
52
53
54
55
57
59
60
70
71
72
104
105
107
113
114
119
120
125
126
127
64

453
454
471
472
488
489
430

453
454
455
471
472
473
489
SAINT-MAUDAN
SAINT-BARNABE

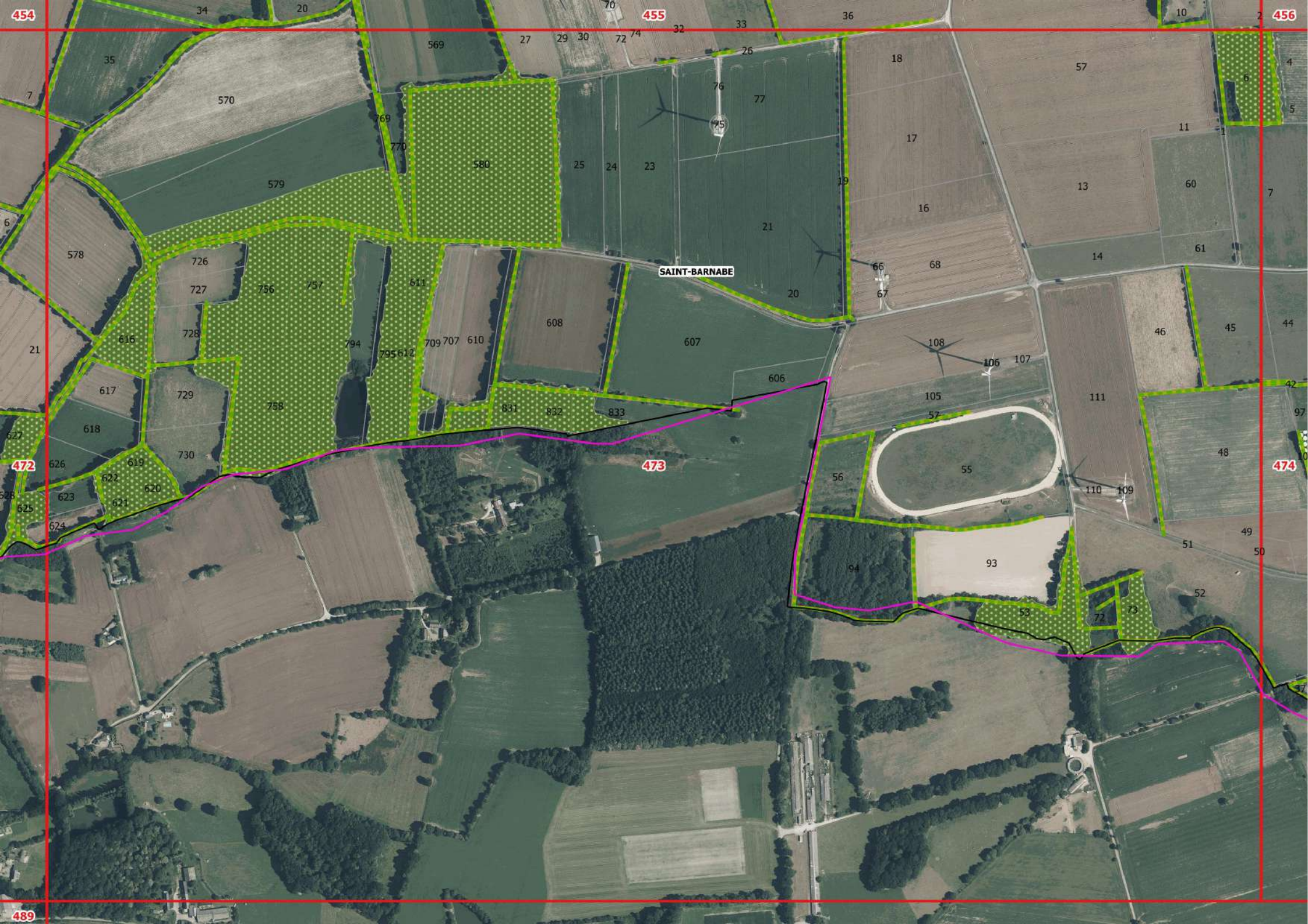
454
455
456
472
473
474
489
SAINT-BARNABE

455
456
457
473
474
SAINT-BARNABE

457
458
459
475
476
490
491
LA CHEZE
La Ferrière
Plumieux

458
459
460
475
476
477
490
491
La Ferrière
Plumieux
ST-ETIENNE-DU-GUE-DE-L ISLE

Plumieux
ST-ETIENNE-DU-GUE-DE-L ISLE
476
477
478
461
491
492

460
461
462
477
479
492
493
494
Plumieux

461
462
463
478
479
480
493
494
495
Plumieux
Coëtlogon

462
463
479
480
495
Coëtlogon

464
465
16
41
40
62
60
38
481
482
59
46
37
54
65
ILLIFAUT
63
50
51
49
48
47
496
497

464
465
466
481
482
483
496
497
498

465
466
467
482
483
484
497
498
499

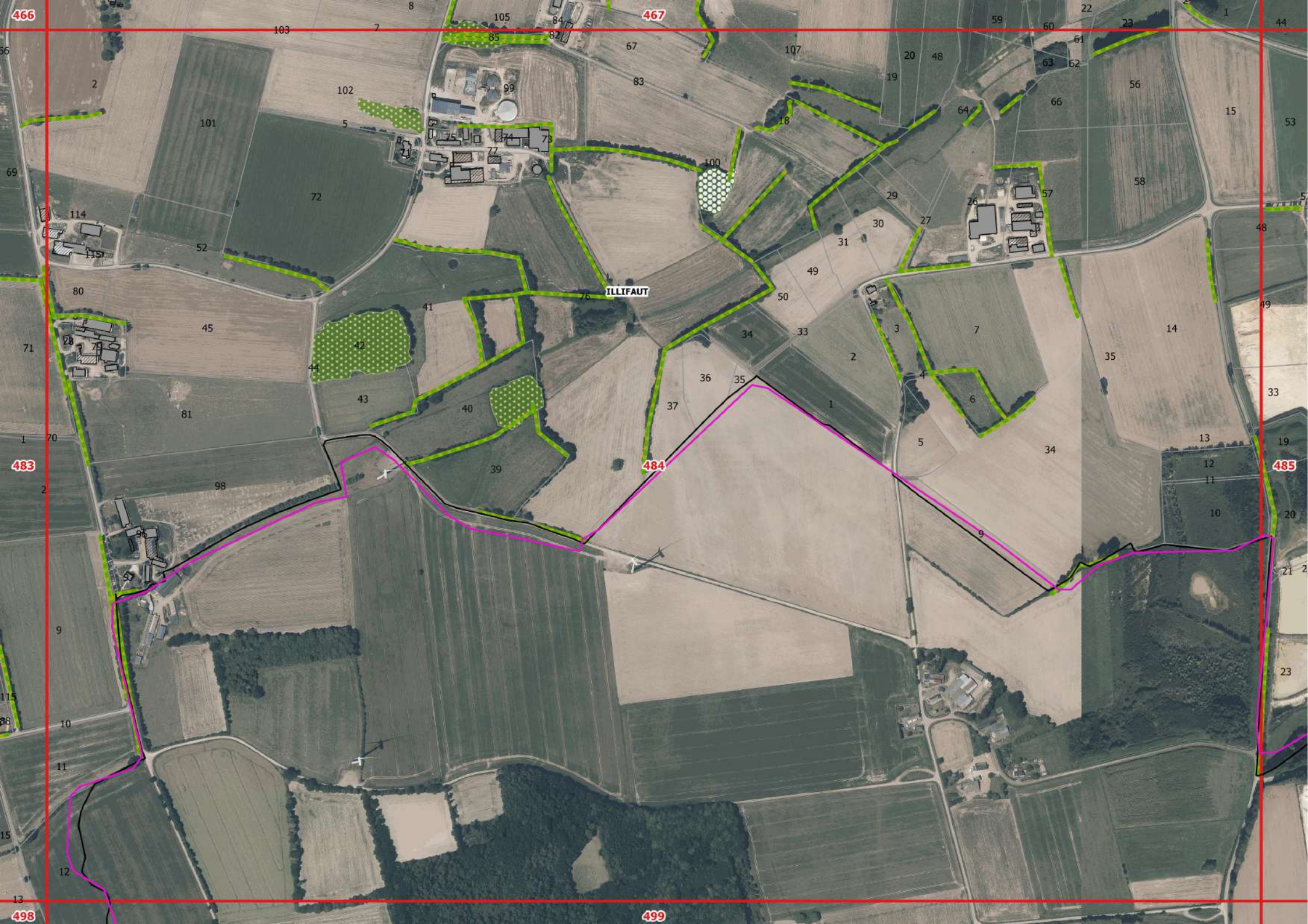
466
467
483
484
485
498
499
ILLIFAUT

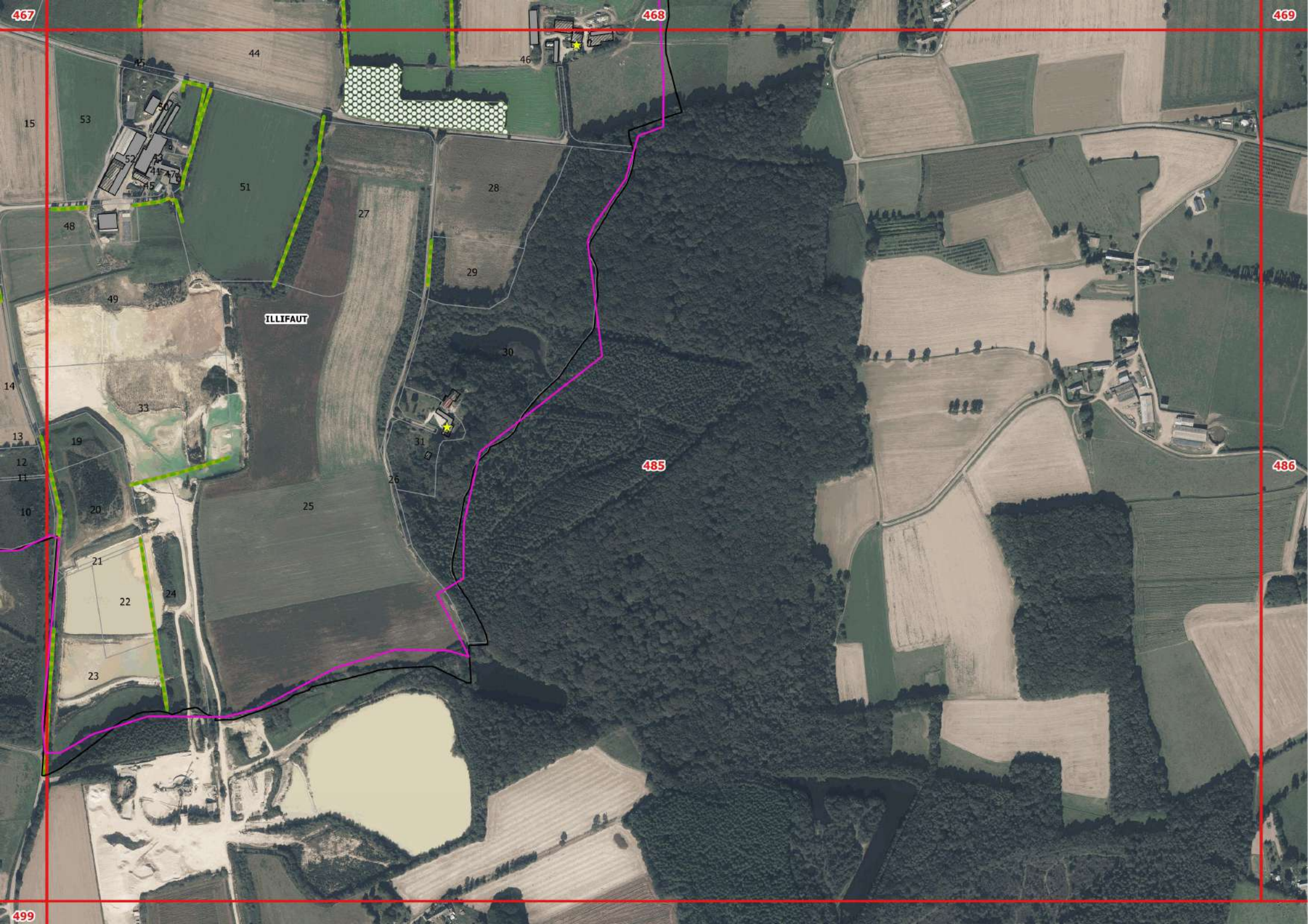
467
468
469
485
486
499
ILLIFAUT
44
45
46
15
53
50
52
43
41
47
45
51
28
27
48
29
49
30
14
33
13
19
31
12
11
26
10
20
25
21
22
24
23

468
469
470
485
486
487
87
103
85
78
64
62

469
470
486
487
LOSCOUET-SUR-MEU
60
47
46
43
125
104
39
42

471
488
489
500
501
SAINT-MAUDAN

471
472
473
488
489
500
501
SAINT-MAUDAN

475
476
490
491
502
503
Plumieux
ST-ETIENNE-DU-GUE-DE-L ISLE

475
476
477
490
491
492
502
503
504
ST-ETIENNE-DU-GUE-DE-L ISLE
Plumieux

ST-ETIENNE-DU-GUE-DE-L ISLE
Plumieux
477
478
491
492
493
503
504
505

478
492
494
505
506
Plumieux
Coëtlogon

478
479
480
493
494
495
505
506
Plumieux
Coëtlogon

479
480
1014
31
32
33
34
35
Coëtlogon
82
85
494
495
46
506

481
482
48
47
ILLIFAUT
46
496
497
507

481
482
483
496
497
498
507
ILLIFAUT

482
483
484
497
498
499
507
ILLIFAUT

483
484
485
12
ILLIFAUT
13
31
34
498
499

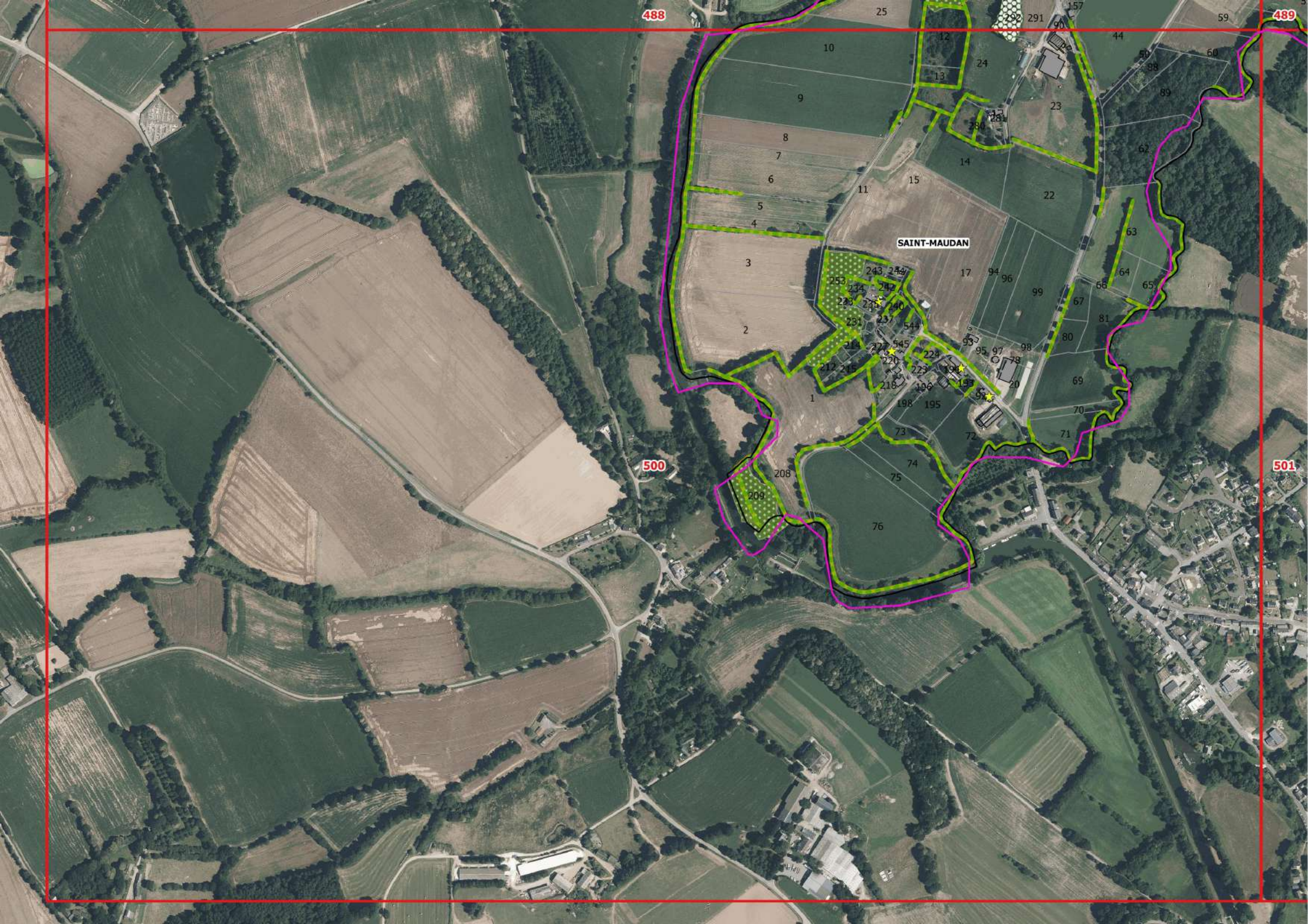
488
489
500
501
SAINT-MAUDAN

SAINT-MAUDAN
59
58
57
60
489
500
501

490
502
503
508
509
510
ST-ETIENNE-DU-GUE-DE-L ISLE
Plumieux

490
491
492
502
503
504
509
510
511
ST-ETIENNE-DU-GUE-DE-L ISLE
Plumieux

491
492
503
504
505
510
511
512

492
493
494
504
505
506
511
512
Coëtlogon

493
494
495
505
506
512
513
Coëtlogon
Plumieux

496
497
498
507
ILLIFAUT
18
17
16
10
9
8
7
6
5
116
84
4
85
2
3
1
86

502
508
509
514
515
ST-ETIENNE-DU-GUE-DE-L ISLE
12
5
444
445
9
8
7
4
6
48
32
63
74
73
65
64
58
70
69
41
47
399
403
52
68
67
1227
1154
307
546
545
386
387
1226
1156
1228
45
44
43
385
388

502
503
508
509
510
515
516
Plumieux
Le Cambout

502
503
504
509
510
511
515
516
517
Plumieux
Le Cambout

503
504
505
510
511
512
516
517
518
Plumieux
Le Cambout


504
505
506
511
512
513
517
518
519

506
512
513
518
519
Plumieux

508
509
514
515
520

508
509
510
514
515
516
520
521
522
Plumieux
ST-ETIENNE-DU-GUE-DE-L ISLE
Le Cambout

509
510
511
515
517
521
522
523
Le Cambout

510
511
512
516
517
518
522
523
Plumieux
Le Cambout

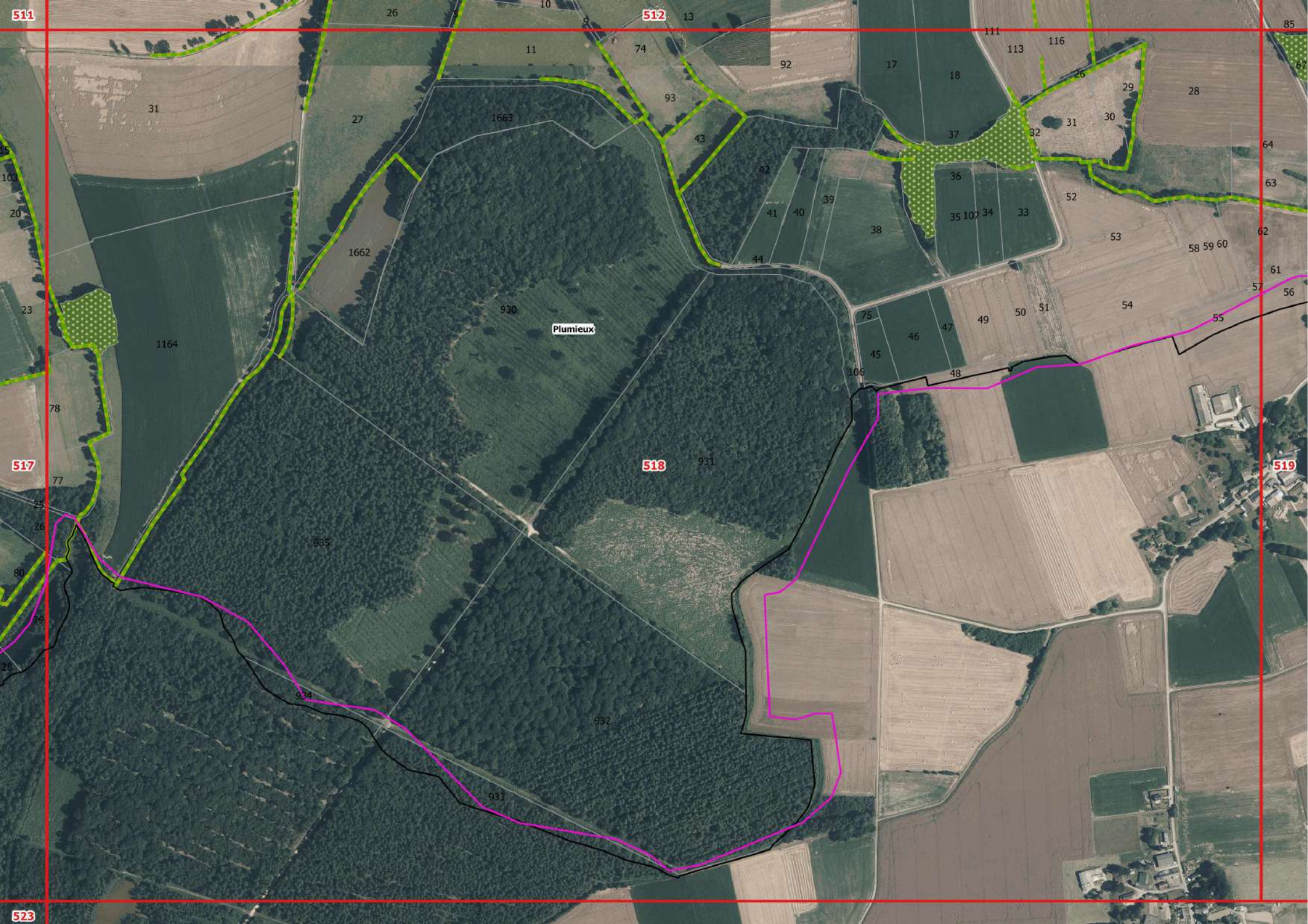
511
512
517
518
519
523
Plumieux
930
931
932
933
934
935
1662
1663
1164

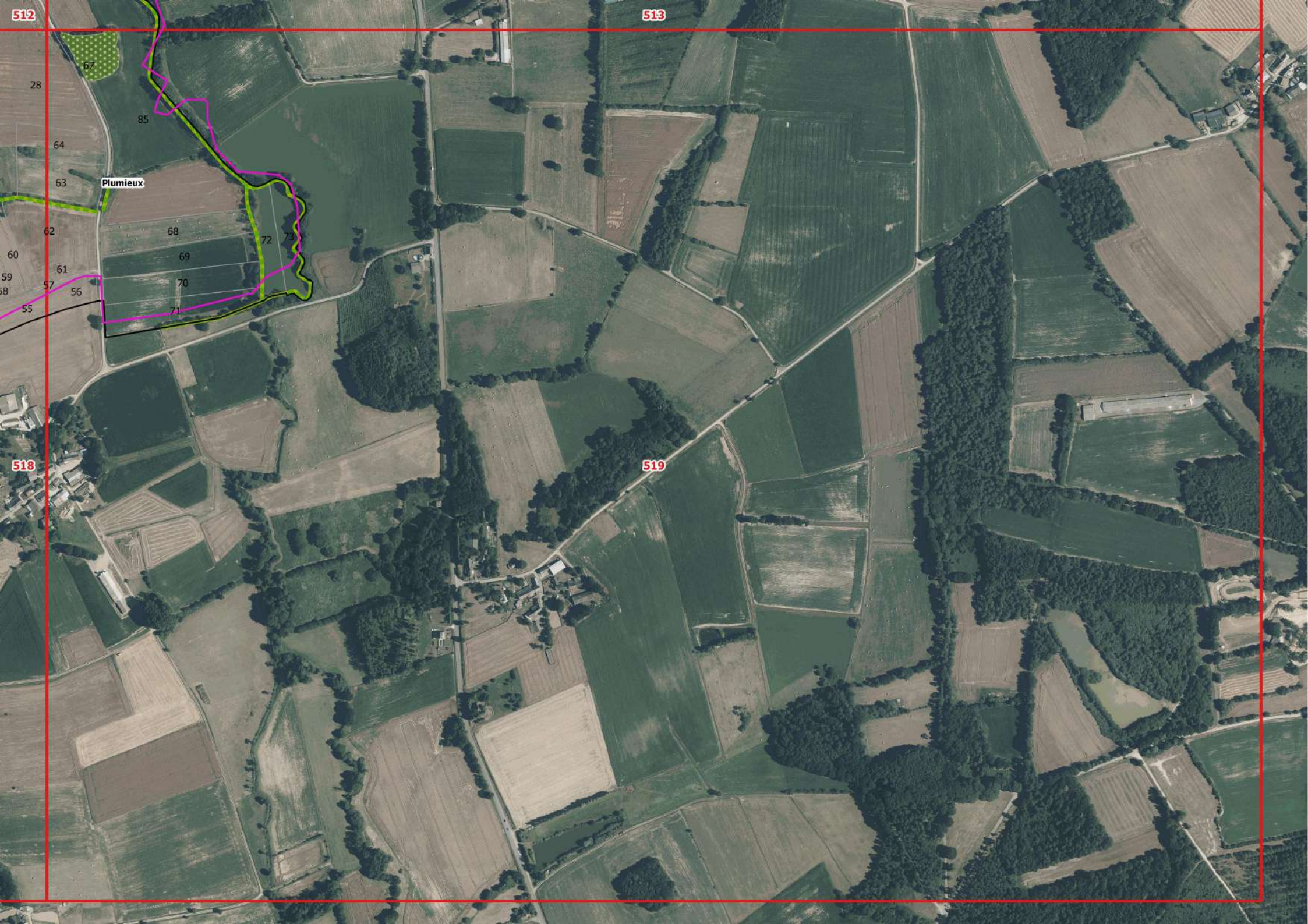
512
513
518
519
Plumieux
28
67
85
64
63
62
60
59
58
61
57
56
55
68
69
70
71
72
73

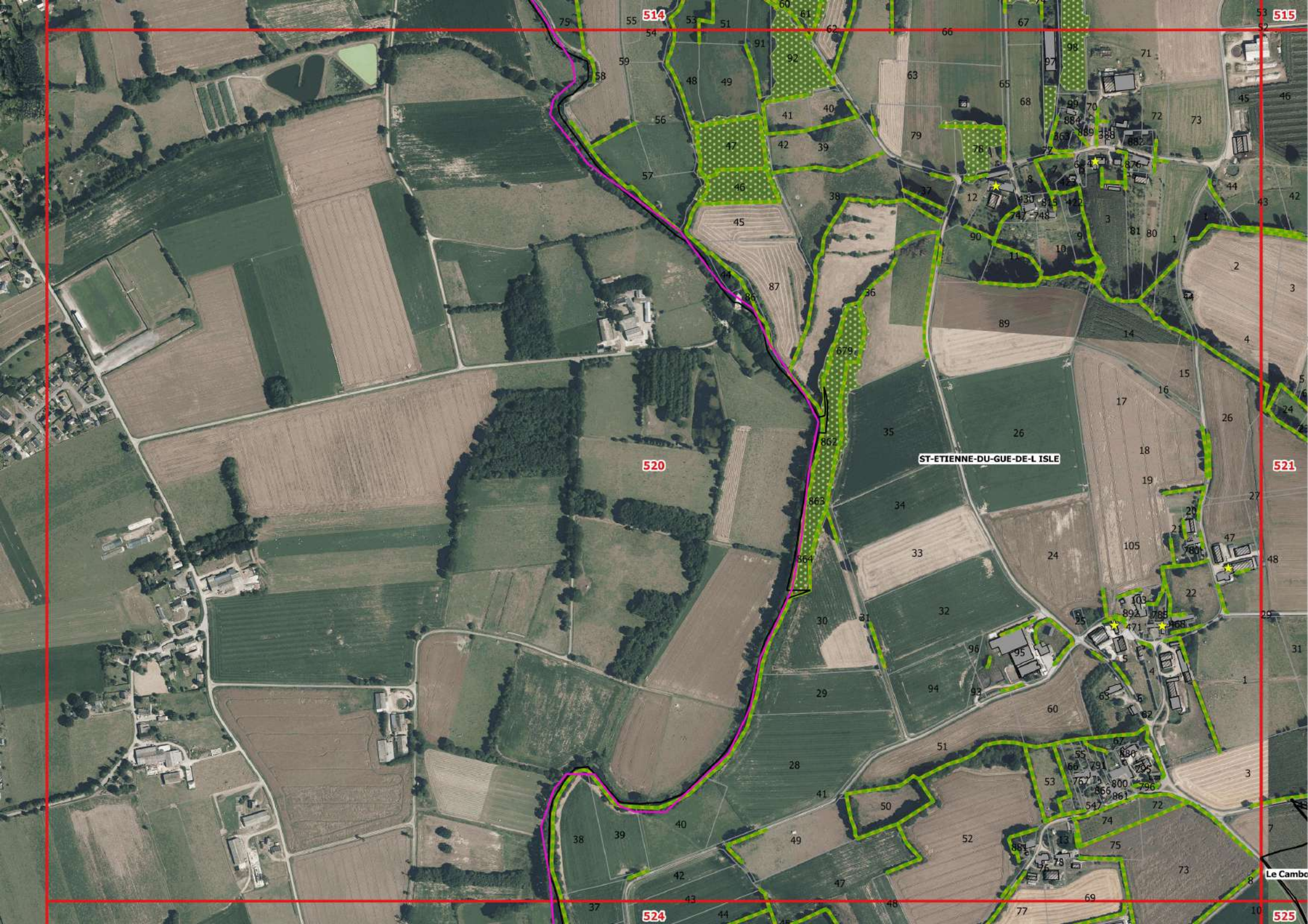
514
515
520
521
524
525
ST-ETIENNE-DU-GUE-DE-L ISLE
Le Cambo

514
515
516
520
521
522
524
525
ST-ETIENNE-DU-GUE-DE-L ISLE
Le Cambout

515
516
517
521
523
526
Le Cambout

516
517
518
522
523
526
527
Le Cambout

520
521
524
525
528
529
ST-ETIENNE-DU-GUE-DE-L ISLE

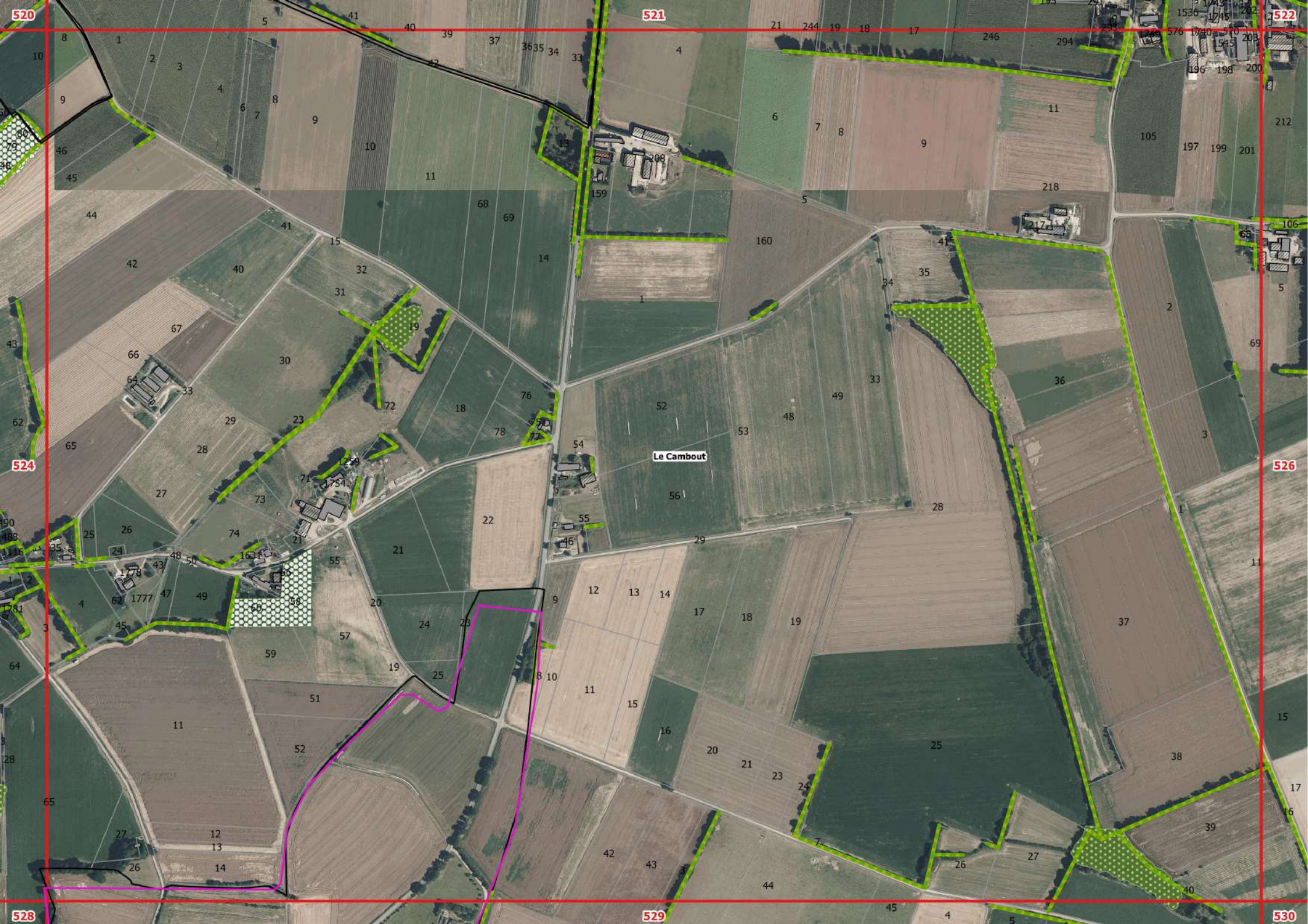
520
521
522
524
526
528
529
530
Le Cambout

521
522
523
525
526
527
529
530
Le Cambout

522
523
526
527
530
Le Cambout

524
525
528
529
28
65
31
32
34
35
Le Cambout
37
36
38
39

524
525
526
528
529
530
Le Cambout
26
14
42
43
45
4
5
7
25
26
27
39
40
65
44
6
66
71

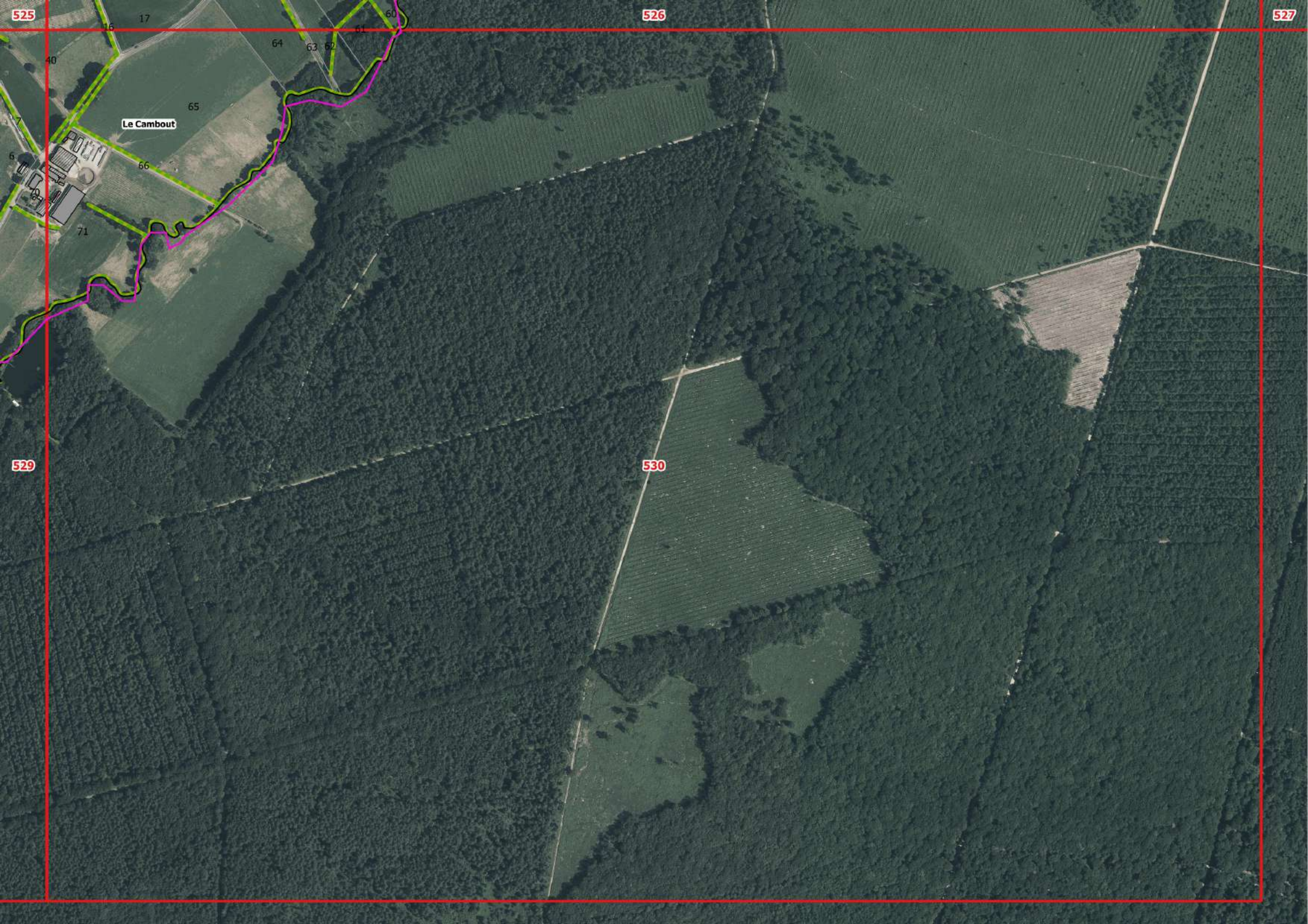
525
526
527
529
530
Le Cambout
17
16
40
64
63
62
61
60
65
66
7
6
71