Demande d'Arrêté de Cessibilité
Dossier d'enquête parcellaire

PROJET SAINT GAUDENS – SAINT MARTORY

Demande d'Arrêté de Cessibilité
Dossier d'enquête parcellaire

PROJET SAINT GAUDENS – SAINT MARTORY

CANALISATION DN 200 ST GAUDENS LE SOUMES – FIGAROL OUEST

CANALISATION DN 200 FIGAROL OUEST – ST MARTORY

CANALISATION DN200 FIGAROL OUEST – CASTAGNEDE

Branchement DN80 GrDF ST GAUDENS

De Saint-Gaudens à Saint-Martory

Département de la Haute-Garonne (31)

Rev.	Statut	Date	Révision	Rédacteur	Vérificateur	Approbateur
00	APV	10/02/26	Édition préliminaire	S. FRANCOIS (TERÉGA)	S. FRANCOIS (TERÉGA)	A. DIAZ (TEREGA))
01	APV	03/04/26	Révision pour enquête publique	S. FRANCOIS (TERÉGA)	S. FRANCOIS (TERÉGA)	A. DIAZ (TEREGA))

Direction des Opérations Etudes et Projets
Département Projets

Référence du document : 338439
Projet suivi par Alberto DIAZ

PREAMBULE

Extrait du Code de l'environnement

Article R. 555-35. À défaut d'accord amiable sur les servitudes entre le bénéficiaire de l'autorisation et au moins un propriétaire d'une parcelle traversée par le projet de canalisation, le préfet du département concerné conduit pour le compte du bénéficiaire de l'autorisation la procédure d'expropriation conformément aux dispositions des articles R. 11-1 à R. 11-31 du code de l'expropriation pour cause d'utilité publique, afin d'imposer les servitudes prévues à l'article L. 555-27.

Le préfet détermine par arrêté de cessibilité, sur proposition du bénéficiaire de l'autorisation, la liste des parcelles qui devront être frappées des servitudes.

L'indemnité d'expropriation due en raison de l'établissement des servitudes correspond à la réduction permanente du droit des propriétaires des terrains grevés.

Le versement de l'indemnité, fixée conformément au code de l'expropriation pour cause d'utilité publique, est à la charge du bénéficiaire de l'autorisation.

Extrait du Code de l'expropriation pour cause d'utilité publique

Article R. 131-1. - Le préfet territorialement compétent désigne, par arrêté, parmi les personnes figurant sur les listes d'aptitude prévues à l'article L. 123-4 du code de l'environnement, un commissaire enquêteur ou une commission d'enquête dont il nomme le président et les membres en nombre impair. Cette désignation s'effectue par arrêté conjoint des préfets concernés lorsque les immeubles à exproprier sont situés dans plusieurs départements. Le commissaire enquêteur, ou la commission d'enquête, désigné pour procéder à l'enquête menée en vue de la déclaration d'utilité publique peut être également désigné pour procéder à l'enquête parcellaire.

Toutefois, lorsque l'enquête parcellaire peut être faite en même temps que l'enquête publique préalable à la déclaration d'utilité publique en application de l'article R. 131-14, la désignation du commissaire enquêteur ou des membres de la commission d'enquête est assurée dans les conditions prévues à l'article R. 123-5 du code de l'environnement.

Article R. 131-3.-I. - Lorsque les communes où sont situés les immeubles à exproprier se trouvent dans un seul département, l'expropriant adresse au préfet du département, pour être soumis à l'enquête dans chacune de ces communes, un dossier comprenant :

1° Un plan parcellaire régulier des terrains et bâtiments ;

2° La liste des propriétaires établie à l'aide d'extraits des documents cadastraux délivrés par le service du cadastre ou à l'aide des renseignements délivrés par le directeur départemental ou, le cas échéant, régional des finances publiques, au vu du fichier immobilier ou par tous autres moyens.

…/…

SOMMAIRE

1 PRÉSENTATION DU PROJET *4*

1.1. Genèse du projet 4

1.2. Détails du projet 5

2 OBJET DE L'ENQUÊTE PARCELLAIRE *7*

3 CONTENU DU DOSSIER D'ENQUÊTE PARCELLAIRE *7*

3.1 Plan parcellaire 7

3.2 État parcellaire 7

3.3 Notice explicative et indication des servitudes 7

4 ANNEXES *8*

1 PRÉSENTATION DU PROJET

1.1. GENESE DU PROJET

TEREGA a décidé de renouveler la canalisation DN 200 Saint Gaudens - Saint Martory, implantée dans le département de Haute-Garonne (31), mise en service en 1952 à une PMS réduite de 59,3 bar et qui présente des contraintes d'exploitation et/ou de maintenabilité :

- construction avec des aciers dit "d'après-guerre" (refonte des aciers d'armement) non conformes aux normes et standards actuels,
- risque accru de travaux tiers liés à l'évolution de l'urbanisation aggravant la probabilité d'occurrence d'un accrochage.

1.2. DETAILS DU PROJET

Le projet Saint Gaudens - Saint Martory consiste à :

- Construire une nouvelle canalisation en DN 200, PMS 66,2 bar, entre les postes de sectionnement existants de Saint-Gaudens le Soumès et Saint-Martory, soit une longueur estimée de 21 km,
- Construire un nouveau poste de sectionnement intermédiaire à Figarol Ouest,
- Raccorder la nouvelle canalisation et du poste de sectionnement de Figarol Ouest :
  - aux postes de sectionnement existants de Saint-Gaudens le Soumès et Saint-Martory,
  - à l'antenne existante DN 200 Saint-Girons *(utilisation de 3 km de la canalisation Labarthe Inard - Castagnède, PMS 66,2 bar),*
- Construire un branchement DN 80 d'environ 1 km, depuis le poste de sectionnement existant Saint-Gaudens le Soumès, pour alimenter un nouveau Poste de Livraison GrDF Saint-Gaudens Ville,
- Modifier le poste de sectionnement existant de Saint-Martory afin de déplacer le réseau d'évent et d'agrandir les clôtures du poste.
- Mettre à l'arrêt définitif d'exploitation :
  - 12,3 km de canalisation DN200 Labarthe-Inard – Saint-Gaudens Le Soumès,
  - 6,8 km de canalisation DN200 Saint-Martory – Labarthe-Inard,
  - 25 m de la canalisation DN200 Labarthe-Inard – Castagnède,
  - 1,57 km de canalisation DN100 branchement GRDF Saint-Gaudens Ville,
  - Les installations annexes suivantes : poste de sectionnement de Labarthe-Inard, Poste de sectionnement de Saint-Gaudens GRDF, robinet de sécurité et poste de livraison GRDF Saint-Gaudens Ville.
  - 4 TSOA :
    - encorbellement pont SNCF, traversée de la Garonne à Saint-Martory (74m environ, OA0070),
    - encorbellement pont routier à Beauchalot (7 m environ, OA0073),
    - traversée autoportée à Estancarbon (5 m environ, OA0074),
    - encorbellement Labarthe-Inard à proximité voie SNCF (79 m environ, OA0075).

Nota : Le poste de sectionnement existant de Saint-Gaudens Le Soumès est également modifié dans le cadre du projet. Toutefois, les modifications étant réalisées à l'intérieur des clôtures de celui-ci, il n'est pas traité dans le présent dossier.

Le périmètre du projet est illustré ci-après :

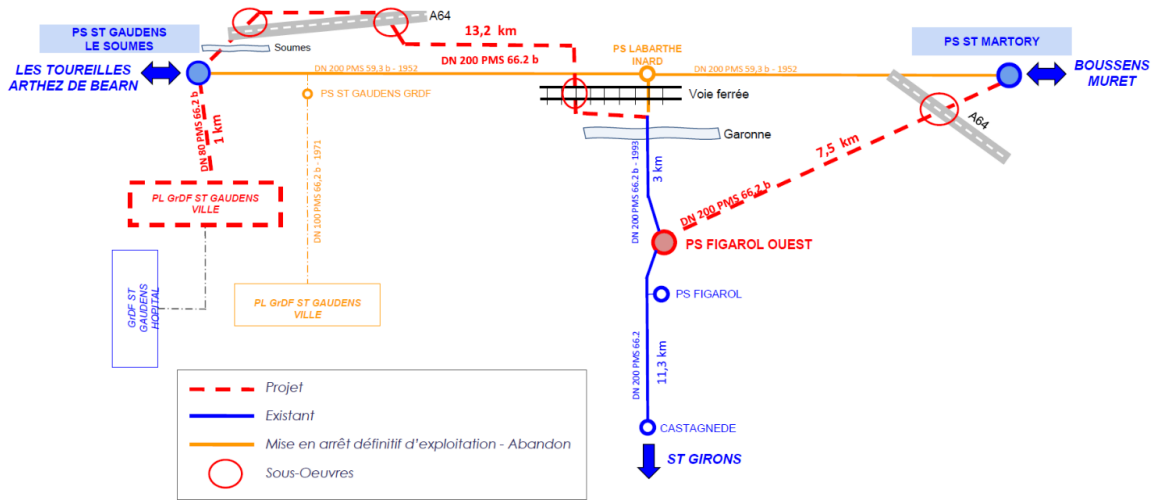

La mise en service du projet est planifiée en 2028.

Les canalisations sont posées d'une façon générale en propriétés privées sous convention de servitude de passage amiable. Néanmoins, le projet traverse des parcelles pour lesquelles la société TEREGA ne parvient pas à instaurer à l'amiable les servitudes de passage et de construction. Ces difficultés de négociation, rendent nécessaire la demande de déclaration d'utilité publique (DUP) du projet et la mise en œuvre de la procédure d'expropriation prévue à l'article R 555-35 du Code de l'environnement afin d'imposer les dites servitudes et permettre la construction et l'exploitation de la déviation.

Dans le cadre de cette procédure administrative et au regard du code de l'expropriation, une enquête parcellaire, objet du présent document, doit être conduite.

2 OBJET DE L'ENQUÊTE PARCELLAIRE

L'enquête parcellaire porte sur l'ensemble des opérations décrites ci-dessus et définit avec exactitude les parcelles qui devront être frappées de servitude administrative.

Elle doit permettre aux propriétaires concernés par le projet, c'est-à-dire risquant de subir une privation de leur propriété pour la réalisation du projet, de connaître avec exactitude dans quelle mesure les biens seront concernés.

Cette enquête permet également de recueillir toutes informations utiles sur les éventuelles inexactitudes cadastrales afin d'identifier avec exactitude leurs propriétaires.

3 CONTENU DU DOSSIER D'ENQUÊTE PARCELLAIRE

3.1 PLAN PARCELLAIRE

Conformément à l'Article R. 131-3. du code de l'expropriation pour cause d'utilité publique, le dossier d'enquête parcellaire est composé de plans parcellaire permettant d'identifier précisément l'ensemble des terrains concernés par l'opération (Annexe 3). Les références cadastrales et les numéros de parcelles y apparaissent clairement, ainsi que la nature du terrain.

De plus, l'emprise du projet apparait sur le document joint en *« Annexe 1 - Plan des zones de travaux et piste de travail ».*

3.2 ÉTAT PARCELLAIRE

L'état parcellaire disponible en Annexe 4 permet l'identification des propriétaires et des ayants droit pour chaque parcelle comprise dans l'emprise du projet, en mentionnant la désignation cadastrale, la superficie des parcelles et les informations relatives aux propriétaires (nom, prénoms, date de naissance, …).

3.3 NOTICE EXPLICATIVE ET INDICATION DES SERVITUDES

Une notice explicative portant sur la nature des servitudes demandées et leurs dimensions est disponible en Annexe 2.

4 ANNEXES

- **Annexe 1 : Plan des zones de travaux**
- **Annexe 2 : Notice explicative et indication des servitudes**
- **Annexe 3 : Plans parcellaire**
- **Annexe 4 : État parcellaire**

ANNEXE 1 - *Plan des zones de travaux*

Plan général des travaux en tracé courant

Schéma représentant la largeur de la piste de travail

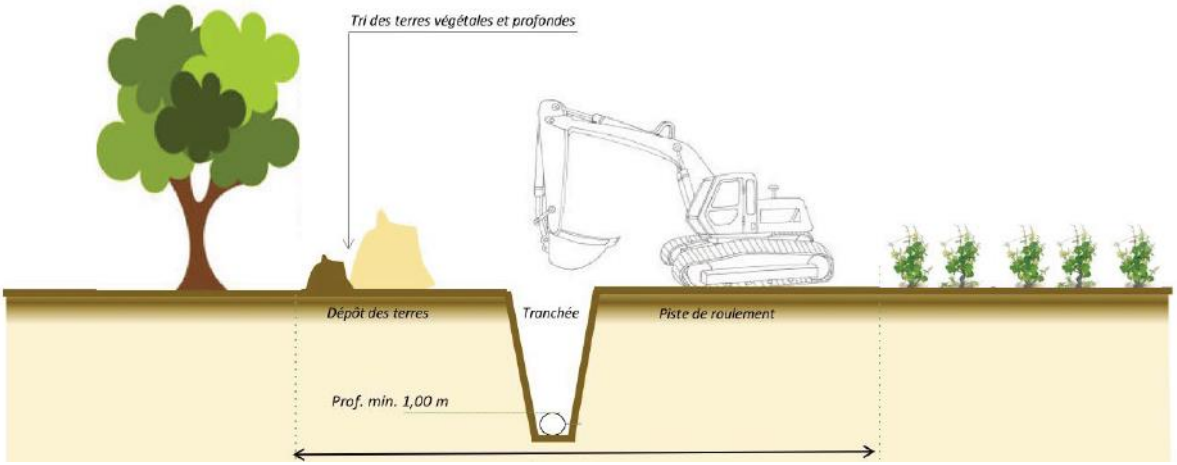

12 m (DN80) ou 14m (DN200)

ANNEXE 2 - *Notice explicative et indication des servitudes*

Dans le cadre des missions de service public du transport de gaz, TEREGA doit prendre les dispositions de son ressort pour pérenniser pendant toute la durée d'exploitation ou d'arrêt temporaire de la canalisation le respect des dispositions mentionnées à l'alinéa 8 de l'article R555-8 du Code de l'environnement.

La signature d'une convention de servitudes est donc nécessaire pour implanter et exploiter des ouvrages de transport de gaz sur des propriétés privées appartenant soit à un particulier soit à une personne publique (domaine privé). Elle aura pour objet de déterminer les droits conférés au gestionnaire du réseau de transport de gaz concernant l'implantation, l'exploitation et la maintenance de l'ouvrage concerné ainsi que les conditions d'indemnisation des propriétaires.

Toute nouvelle canalisation est donc posée d'une façon générale en propriétés privées sous convention de servitude amiable. Néanmoins, la déviation envisagée traverse de nouvelles parcelles dont certaines pour lesquelles TEREGA se voit contraint de solliciter à l'encontre des propriétaires concernés, le bénéfice des servitudes pour l'implantation des ouvrages prévues :

- Par les articles L433-1 et suivants du code de l'énergie,
- Par les articles L-555-27, L555-28 et R.555-35 du code de l'environnement,
- Par les articles L132-1 et suivants et les articles R.121-2 et suivants R.131-3 à R .131-13 du code de l'Expropriation.

1. SERVITUDE FORTE (bande étroite)

Conformément à l'article L 555-27 du Code de l'Environnement, une bande de servitudes « fortes » permet à TEREGA :

- D'accéder en tout temps au terrain pour tous travaux nécessaires à l'établissement, l'exploitation, la surveillance, l'entretien, la réparation, l'enlèvement de tout ou partie des canalisations et des accessoires techniques,
- D'interdire au propriétaire la plantation d'arbres de haute tige (plus de 2,70 m de hauteur) dans la bande de servitude « non plantandi » ; toutes les pratiques agricoles sont autorisées dans la bande de servitude, y compris la plantation de vigne ou d'arbres fruitiers de moins de 2,70 m de haut, selon un plan à convenir avec TEREGA,
- D'interdire les constructions y compris fondations et surplombs dans la bande de servitude « non aedificandi » (hormis celles de clôture dont la profondeur de fondation n'excède pas 0,5 m, après accord avec TEREGA),
- D'interdire pour l'implantation de conduites, câbles, réseaux divers dans les limites de servitude sauf croisement et suivant le projet soumis au préalable à l'accord de TEREGA,
- D'enfouir dans le sol les canalisations avec les accessoires techniques nécessaires à leur exploitation ou leur protection,
- De construire en limite de parcelle cadastrale les bornes de délimitation et les ouvrages de moins d'un mètre carré de surface nécessaires à leur fonctionnement,
- De procéder aux enlèvements de toutes plantations, aux abattages, essartages et élagages des arbres et arbustes nécessités pour l'exécution des travaux de pose, de surveillance et de maintenance des canalisations et de leurs accessoires.

Dans cette bande de servitude, les propriétaires s'abstiennent de tout fait de nature à nuire à la construction, l'exploitation et la maintenance des canalisations concernées. Ils ne peuvent édifier

aucune construction durable et ne procéder à aucune façon culturale dépassant 0,60 mètre de profondeur.

Dans le cadre du présent projet, cette servitude forte est une bande de largeur égale à 6 m.

2. SERVITUDE FAIBLE (bande large)

Conformément à l'article L 555-27 du Code de l'Environnement, une bande de servitude dite « faible » est mise en place pour tous les travaux liés à la construction ou l'exploitation de l'ouvrage. Cette bande est susceptible de pouvoir être « mobilisée » pour accéder à la bande forte pour la surveillance et les travaux.

Dans le cadre du présent projet, cette servitude faible est une bande de largeur égale à 14 m.

TEREGA commencera les travaux de réalisation des ouvrages de transport de gaz prévus dès l'obtention de l'arrêté de cessibilité et de l'ordonnance d'expropriation de droits réel immobilier, mais il poursuivra avec les propriétaires intéressés et dans le même esprit de compréhension dont il a fait preuve à l'égard de ceux avec lesquels il a conclu les accords de gré à gré, les négociations qui doivent très certainement conduire à des accords amiables définitifs.

ANNEXE 3 - *Plans parcellaire*

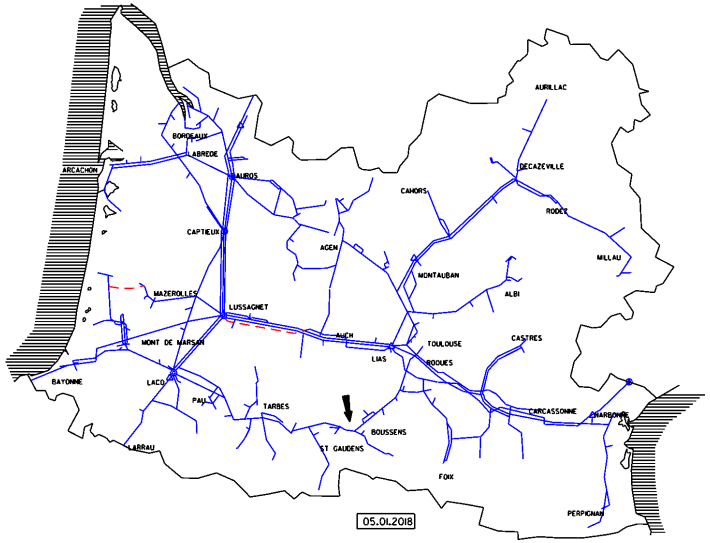
AURILLAC
BORDEAUX
LABREDE
ARCACHON
AUROS
DECAZEVILLE
CAHORS
RODEZ
CAPTIEUX
AGEN
MILLAU
MONTAUBAN
MAZEROLLES
ALBI
LUSSAGNET
AUCH
MONT DE MARSAN
TOULOUSE
CASTRES
LIAS
ROQUES
BAYONNE
LACQ
PAU
TARBES
CARCASSONNE
NARBONNE
BOUSSENS
LARRAU
ST GAUDENS
FOIX
PERPIGNAN
05.01.2018

TERĒGA

40 AVENUE DE L'EUROPE C.S20522 64010 PAU CEDEX - TEL. 05 59 13 34 00 - TEL. VERT 0 800 028 800 - FAX 05 59 13 35 60

CANALISATION DN200 SAINT GAUDENS - SAINT MARTORY
TRONCON DN200 SAINT GAUDENS - FIGAROL OUEST

Département de la HAUTE-GARONNE
Commune de SAINT-GAUDENS

PROJET SAINT GAUDENS - SAINT MARTORY
PLAN PARCELLAIRE
SECTION 1

CE DOCUMENT REALISE SOUS MICROSTATION EST LA PROPRIETE DE TEREGA ET NE PEUT ETRE REPRODUIT OU DIVULGUE SANS SON AUTORISATION

STATUT GED	STATUT PLAN	ECHELLE (S)	NUMERO ORIGINE	FOLIO	REV
APV	PROJET	1/2000 - 1/200		1/1	9

Référence GED 311244

LONGUEUR TOTALE DU PLAN : 2.35m

LEGENDE

TRACE

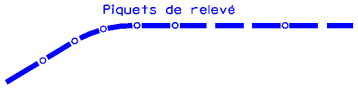
Piquets de relevé

LIMITES

- DEPARTEMENTS
- COMMUNES
- SECTIONS
- LIEUX DITS
- PARCELLES
- CULTURE

RESEAUX ENTERRES

- RESEAU TEREGA
- RESEAUX TEREGA CONNEXES
- RESEAUX DIVERS — XXXXXX (Acier,Fonte,PVC)

SIGNALISATION RESEAUX TEREGA

- BORNE , PLAQUE SIGNALETIQUE — P
- PRISE DE POTENTIEL
- BALISE AERIENNE , PANNEAU
- POSTE DE PROTECTION CATHODIQUE

RESEAUX AERIENS

- LIGNE ELECTRIQUE HTA , HTB
- LIGNE ELECTRIQUE BTA , BTB
- LIGNE TELECOM

NOTA : Les coordonnées sont rattachées au système LAMBERT 93
Les obstacles ou constructions de caractère exceptionnel non mentionnés dans la légende sont indiqués en toutes lettres dans le plan

REV.	DATE	NUMERO AFFAIRE	DESCRIPTION REVISION	SOCIETE	VERIF/APPR	TEREGA
9	30/03/26		Passage en APV	SURVEY	T. TOUCHE	A. DIAS
8	01/12/25		Ajout parcelles drainées	SURVEY	T. TOUCHE	A. DIAS
7	07/07/25		Modification funiculaire supérieur PK 30	SURVEY	T. TOUCHE	A. DIAS
6	11/02/25		Mise à jour suite à modification tracé projet DN80	SURVEY	T. TOUCHE	A. DIAS
5	20/01/25		Mise à jour suite à intégration données ASF	SURVEY	T. TOUCHE	A. DIAS
4	05/12/24		Mise à jour suite à commentaires	SURVEY	T. TOUCHE	A. DIAS
3	15/11/24		Mise à jour suite à déviation tracé	SURVEY	T. TOUCHE	A. DIAS
2	31/10/24		Mise à jour suite à commentaires	SURVEY	T. TOUCHE	A. DIAS
1	25/03/24		Emission originale	SURVEY	T. TOUCHE	A. DIAS

Survey

Commune de SAINT GAUDENS

Communes et sections cadastrales

Numéro des parcelles	29	85	DP	27
Nom des propriétaires (Adresse succincte nom de la commune si différent)	TEREGA 40 Avenue de l'Europe 64000 PAU AUTOROUTES DU SUD DE LA France DTIFONCIER - CS 90304 74 ALL DE BEAUPORT 84270 VEDENE ETAT PAR DIRECTION DE L IMMOBILIER DE L ETAT 34 RUE LOIS BP 56605 31066 TOULOUSE CEDEX 6		ANCIENNE COTE DE LA SERRE	M. DUPIN Alain LE BELVEDERE 125 BD CAMILLE FLAMMARION 13004 MARSEILLE M. DUPIN Joël 14 LAS TEOULEROS 31801 LANDORTHE Mme LE TINEVEZ Josiane 12 CHE DE LANDOURRA 09100 LA TOUR-DU-CRIEU

Servitude : 6m (sauf contre-indication)

CARACTERISTIQUES GENERALES :

PRESSION MAXIMALE DE SERVICE (Pms relative) : 66.2 bar

LONGUEUR TOTALE DE LA CANALISATION : 13370.22m

NOMBRE DE PLANS (SECTIONS) : 3

LONGUEUR DE LA CANALISATION SUR LE PLAN : 2422.51m

CATEGORIE	B	C (FHD)
Ø NOMINAL	200mm	200mm
Ø EXTERIEUR	219.1mm	219.1mm
EPAISSEUR MINI	6mm	7.65mm
MATIERE	L360 ME ou NE	L360 ME ou NE
REVETEMENT	PE	PP ou GRP

Caractéristiques applicables pour les conditions des catégories A , B et C du règlement du 05.03.2014 ou du 11.05.1970 pour les éléments antérieurs

CATEGORIE (S) PAR COMMUNE

ORIGINE SUR NEANT

SUITE SUR SECTION 2 - PLAN 311282

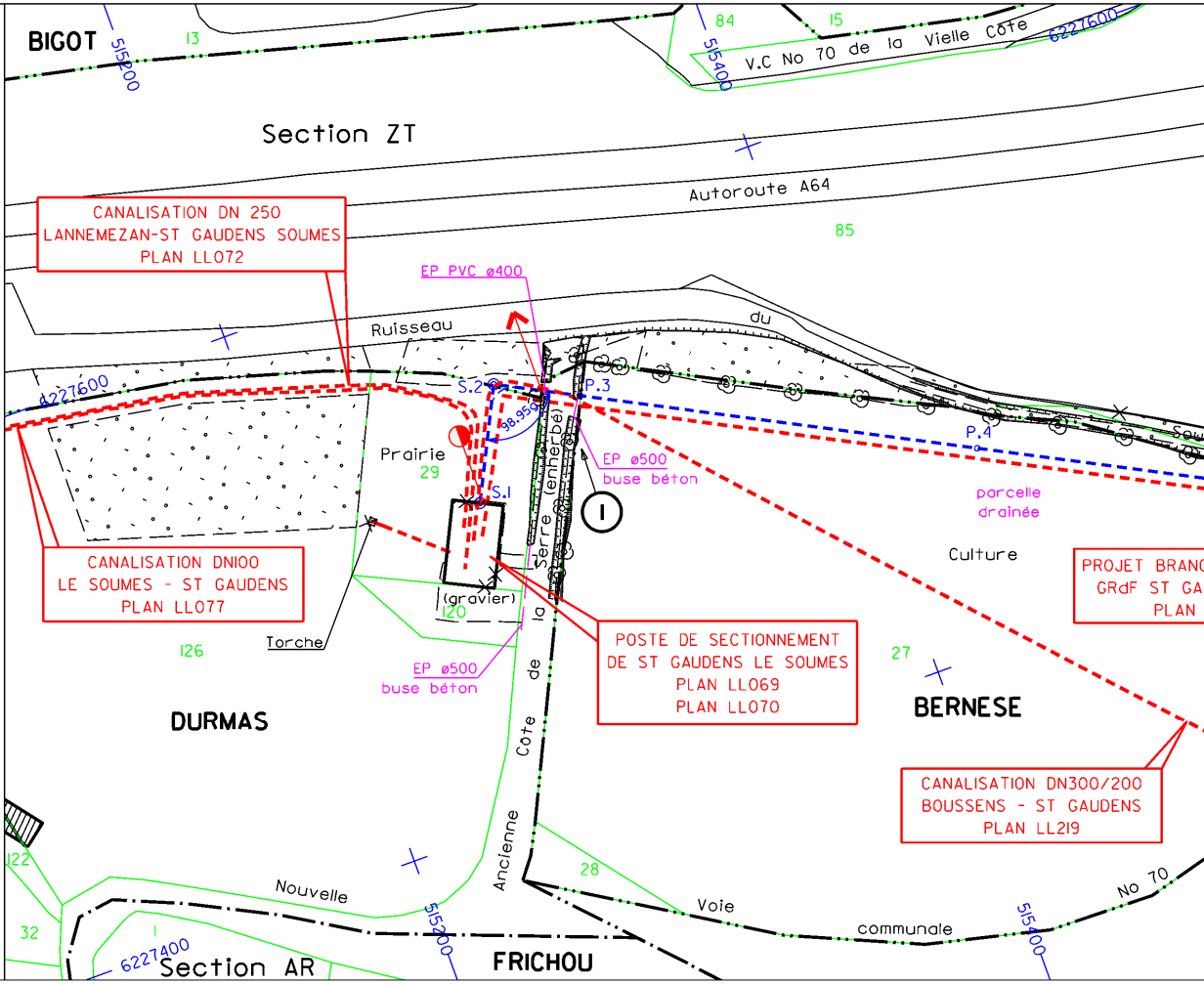
BIGOT
13
515200
84
15
515400
V.C No 70 de la Vielle Côte
6227600
Section ZT
Autoroute A64
85
CANALISATION DN 250
LANNEMEZAN-ST GAUDENS SOUMES
PLAN LL072
EP PVC ø400
Ruisseau du
6227600
S.2
98.95g
P.3
P.4
Prairie
29
S.1
Serre (enherbé)
EP ø500
buse béton
1
parcelle
drainée
Culture
PROJET BRANC
GRdF ST GA
PLAN
CANALISATION DN100
LE SOUMES - ST GAUDENS
PLAN LL077
(gravier)
120
126
Torche
la
de
EP ø500
buse béton
POSTE DE SECTIONNEMENT
DE ST GAUDENS LE SOUMES
PLAN LL069
PLAN LL070
27
BERNESE
DURMAS
Côte
CANALISATION DN300/200
BOUSSENS - ST GAUDENS
PLAN LL219
Ancienne
122
28
Nouvelle
Voie
No 70
32
6227400
515200
communale
515400
Section AR
FRICHOU

SERVITUDES LEGALES NEANT

Piquets , Bornes , balises .	S.1	S.2	P.3	P.4	
Points kilométriques .	0.00	42.78	74.11	217.91	
Distances partielles .	42.78	31.33	143.79	137.22	

Tube , Protections mécaniques , Protection cathodique . DALLAGE PE 17m MINI

Points particuliers .
(coupes en long et en travers au 1/200)

①
T.E.I.e

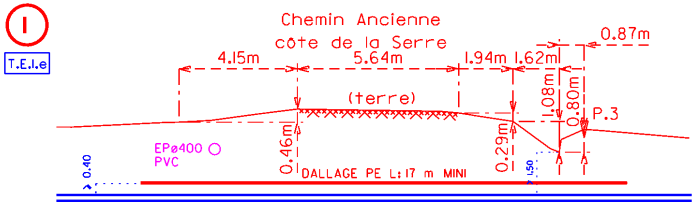
Chemin Ancienne
côte de la Serre
0.87m
4.15m
5.64m
1.94m
1.62m
1.08m
0.80m
(terre)
P.3
EPø400
PVC
0.46m
0.29m
0.40
1.50
DALLAGE PE L: 17 m MINI

Section ZT

Section ZS

DP	25	DP	21	DP	
VC n° 70	SCIDE DURMAS 1756 RTE DE LA VIELLE SERRE 31800 SAINT GAUDENS	Ruisseau de Bégué	Mme DONNOLA Jeanine 1926 RTE DE LA SERRE DE NEROUS 31800 ST GAUDENS	VC n°17	109

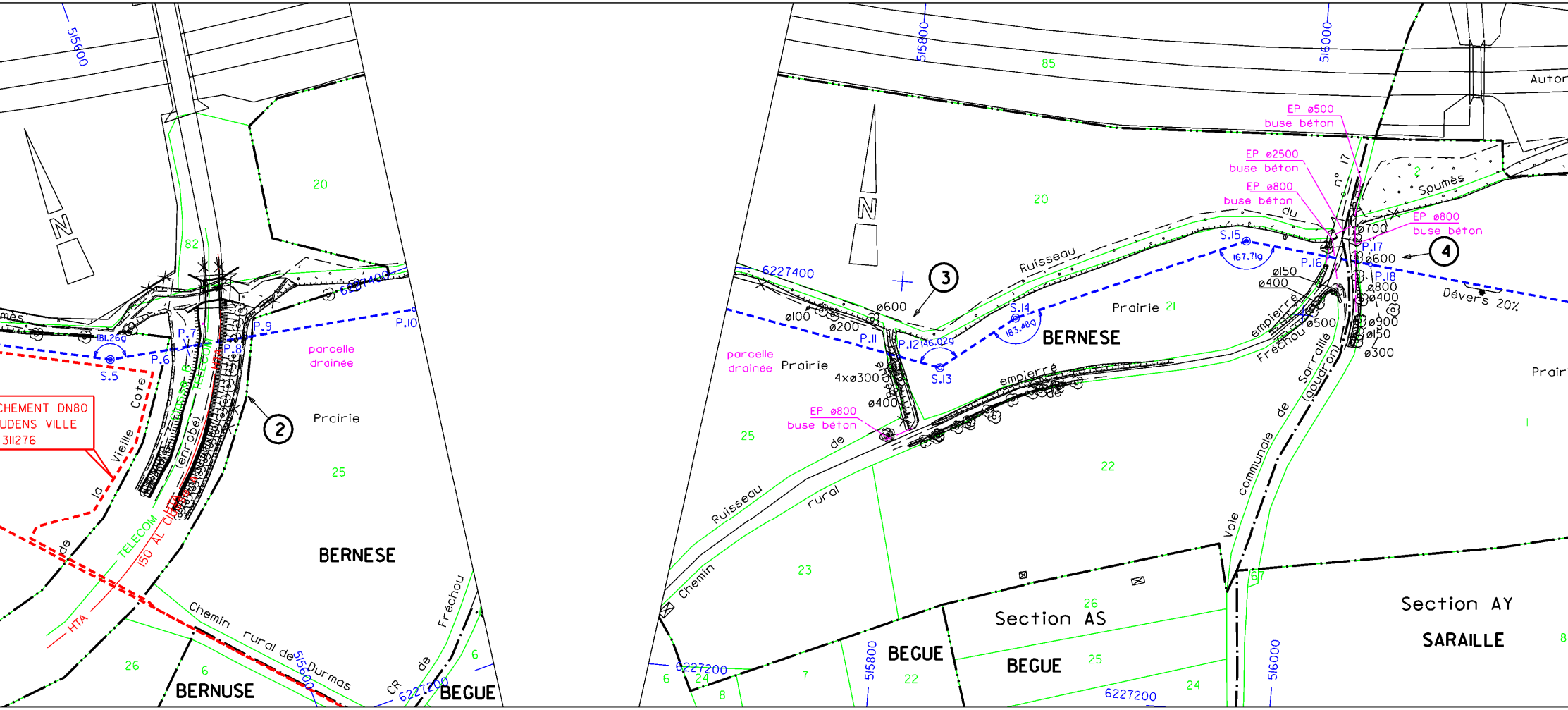
515600
N
82
20
P.7
P.9
P.10
6227400
181.26g
S.5
P.6
parcelle drainée
Prairie
②
25
CHEMENT DN80
UDENS VILLE
311276
Cote
Vieille
la
de
GAINE ACIER
(enrobé)
TELECOM
150 AL CHEMIN
HTA
BERNESE
Chemin rural de Durmas
Fréchou
CR de
26
6
BERNUSE
BEGUE
6227200
515800
85
516000
Autor
EP ø500 buse béton
EP ø2500 buse béton
EP ø800 buse béton
EP ø800 buse béton
n° 17
2
Soumès
du
Ruisseau
S.15
167.71g
P.16
ø150
ø400
ø700
P.17
ø600
④
P.18
ø800
ø400
ø500
ø900
ø150
ø300
Dévers 20%
Prairie 21
empierré
Fréchou
Sarraillé
(goudron)
S.14
183.48g
③
ø600
ø100
ø200
P.11
P.12
146.02g
S.13
4xø300
Bégué
ø400
EP ø800 buse béton
parcelle drainée
Prairie
BERNESE
empierré
de
Ruisseau
rural
Chemin
22
23
Voie communale de
Prair
Section AS
26
BEGUE
25
24
Section AY
SARAILLE
8
6
24
7
8
515800
22
6227200
516000

Point	Distance cumulée	Distance partielle
S.5	355.13	30.97
P.6	386.10	14.00
P.7	400.10	10.20
P.8	410.30	13.24
P.9	423.54	84.98
P.10	508.52	84.98
P.11	593.51	4.98
P.12	598.49	20.97
S.13	619.46	44.97
S.14	664.43	121.21
S.15	785.64	41.03
P.16	826.67	14.64
P.17	841.31	7.08
P.18	848.38	139.26

GAINE ACIER 45m MINI

DALLAGE PE 9m MINI

DALLAGE PE 18m MINI

②
T.E.2.r

VC n° 70
de la Vieille Cote
Voir plan spécial
n° 323160

③
T.E.4.e

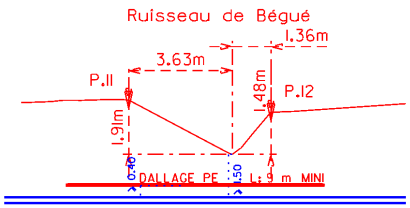
Ruisseau de Bégué
1.36m
3.63m
P.11
P.12
1.48m
1.91m
0.40
1.50
DALLAGE PE L: 9 m MINI

④
T.E.1.e

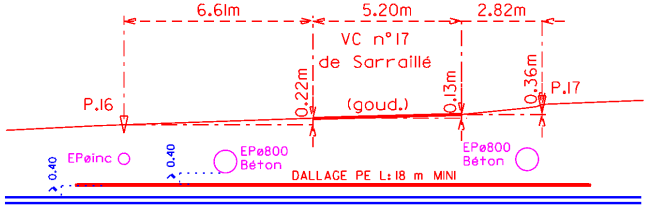
6.61m
5.20m
2.82m
VC n°17
de Sarraillé
(goud.)
P.16
P.17
0.22m
0.13m
0.36m
EPøinc
EPø800 Béton
EPø800 Béton
0.40
0.40
DALLAGE PE L: 18 m MINI

I	DP	50
M. DESSENS Jean-Pierre CHEMIN DE LA HOUNT LA PALOUMERE 65300 TAJAN	VC n° 24	M. DESSENS Jean-Pierre 109 CHEMIN DE LA HOUNT LA PALOUMERE 65300 TAJAN

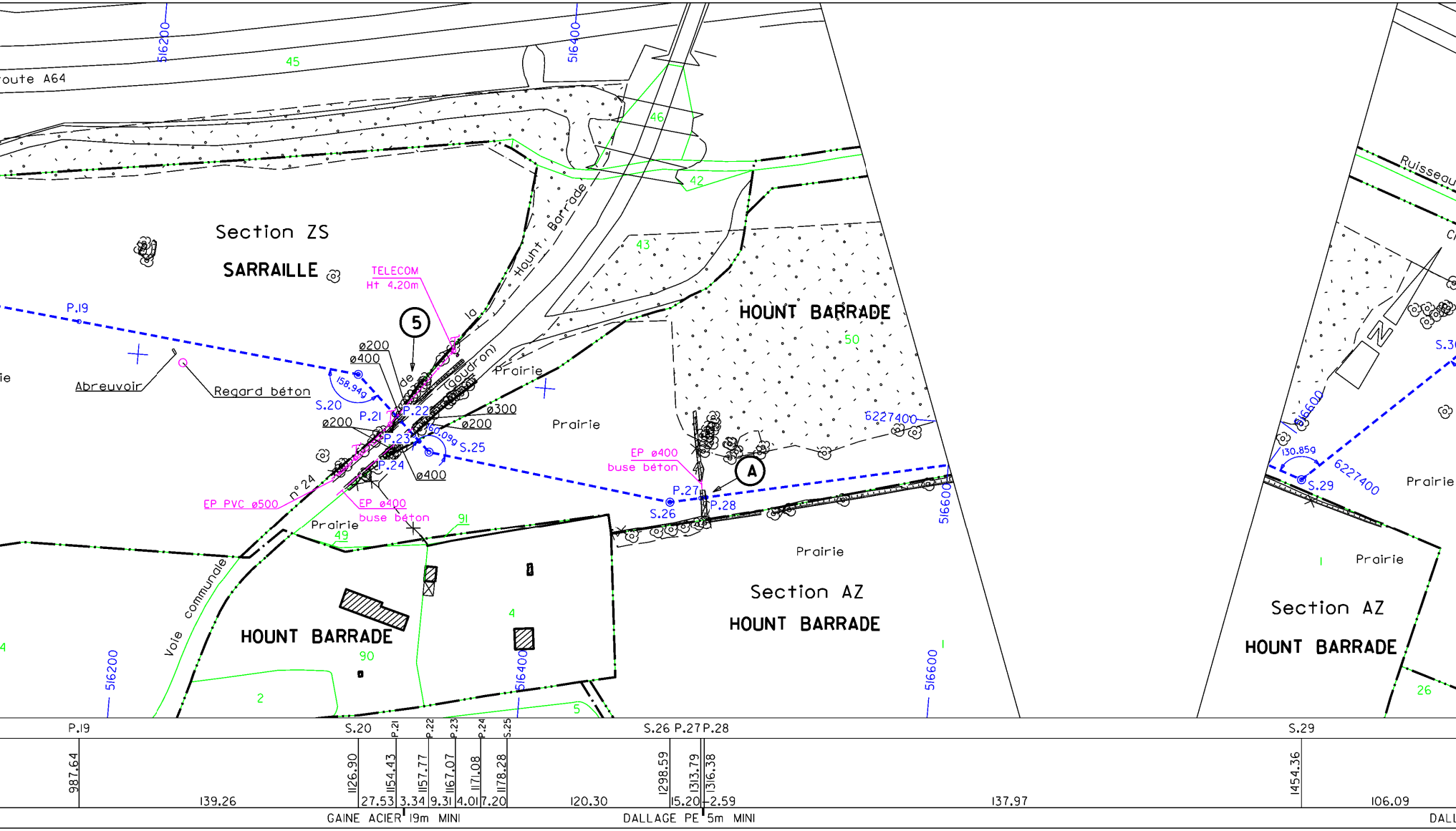

516200
516400
45
oute A64
46
42
43
Section ZS
SARRAILLE
Hount Barrade
la
de
(goudron)
TELECOM
Ht 4.20m
5
ø200
ø400
ø200
ø300
ø200
ø400
Prairie
Prairie
HOUNT BARRADE
50
6227400
P.19
Abreuvoir
Regard béton
S.20
158.94g
P.21
P.22
P.23
P.24
60.09g
S.25
EP ø400
buse béton
P.27
S.26
P.28
A
EP PVC ø500
EP ø400
buse béton
n° 24
Prairie
49
91
Voie communale
HOUNT BARRADE
90
2
4
5
516600
Prairie
Section AZ
HOUNT BARRADE
1
Ruisseau
516600
S.30
130.859
6227400
S.29
Prairie
Prairie
Section AZ
HOUNT BARRADE
26
P.19
S.20
P.21
P.22
P.23
P.24
S.25
S.26 P.27 P.28
S.29
987.64
1126.90
1154.43
1157.77
1167.07
1171.08
1178.28
1298.59
1313.79
1316.38
1454.36
139.26
27.53
3.34
9.31
4.01
7.20
120.30
15.20
2.59
137.97
106.09
GAINE ACIER 19m MINI
DALLAGE PE 5m MINI
DALL

5
T.E.2.r

VC n° 24
dite chemin de la
Hount Barrade
Voir plan spécial
n° 323165

A
T.E.I.e

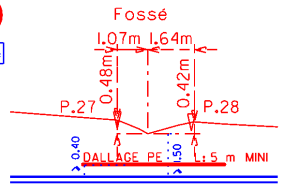

Fossé
1.07m
1.64m
0.48m
0.42m
P.27
P.28
0.40
DALLAGE PE
.50
L: 5 m MINI

B
T.E.I.e

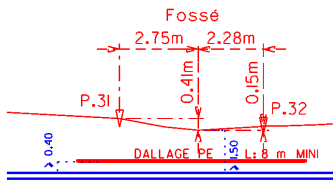

Fossé
2.75m
2.28m
0.41m
0.15m
P.31
P.32
0.40
DALLAGE PE
.50
L: 8 m MINI

	36	35	34	33	31	30	29	28
	PAR MR PAYRAU M 31800 ESTANCARBON	M. GRAND Christian 9775 IMP DE MAGARRAN			M. PERBOST Philippe BP 50116 31800 SAINT GAUDENS CURATEUR : Mr MAZOYER 11, place Jeau-Jaurès 31800 SAINT-GAUDENS	M. RINKEL Michel 1157, Route de Gratens 31430 MARIGNAC LASCLARES	M. CAZES Philippe 199 AV FRANCOIS MITTERRAND	

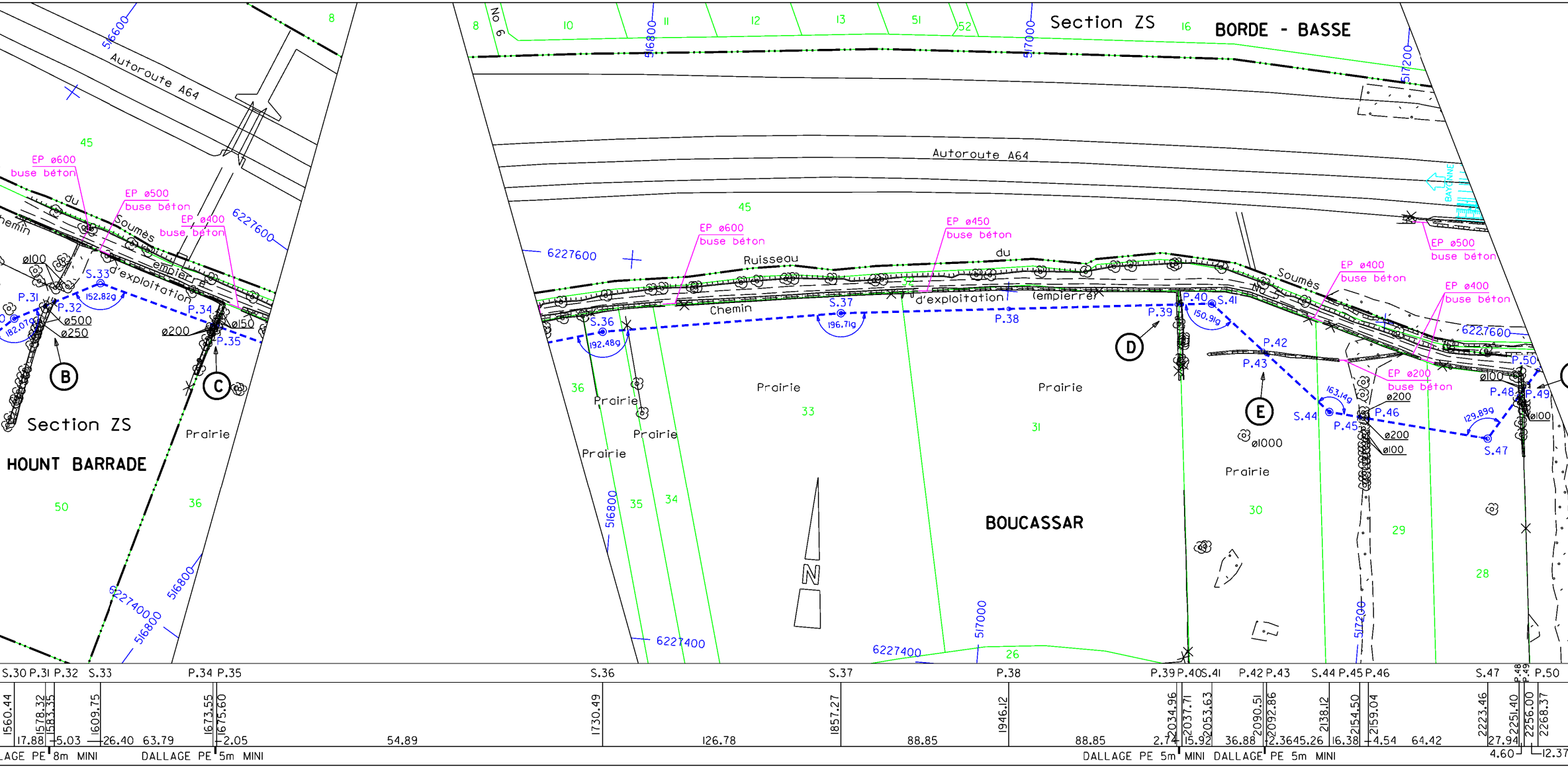
Section ZS
BORDE - BASSE
Section ZS
HOUNT BARRADE
BOUCASSAR
Autoroute A64
Autoroute A64
BAYONNE
Ruisseau du Soumès
Chemin d'exploitation (empierré)
Chemin du Soumès d'exploitation empierré
Prairie
N
EP ø600 buse béton
EP ø500 buse béton
EP ø400 buse béton
EP ø450 buse béton
EP ø200 buse béton
ø100
ø500
ø250
ø200
ø150
ø1000
S.33
P.31
P.32
P.34
P.35
S.36
S.37
P.38
P.39
P.40
S.41
P.42
P.43
S.44
P.45
P.46
S.47
P.48
P.49
P.50
152.82g
182.07g
192.48g
196.71g
150.91g
163.14g
129.89g
B
C
D
E
516600
516800
517000
517200
6227600
6227400
8
10
11
12
13
51
52
16
45
50
36
35
34
33
31
30
29
28
26
S.30 P.31 P.32 S.33 P.34 P.35 S.36 S.37 P.38 P.39 P.40 S.41 P.42 P.43 S.44 P.45 P.46 S.47 P.48 P.49 P.50
1560.44
1578.32
1583.35
1609.75
1673.55
1675.60
1730.49
1857.27
1946.12
2034.96
2037.71
2053.63
2090.51
2092.86
2138.12
2154.50
2159.04
2223.46
2251.40
2256.00
2268.37
17.88
5.03
26.40
63.79
2.05
54.89
126.78
88.85
88.85
2.74
15.92
36.88
2.36
45.26
16.38
4.54
64.42
27.94
4.60
12.37
LAGE PE 8m MINI
DALLAGE PE 5m MINI
DALLAGE PE 5m MINI
DALLAGE PE 5m MINI

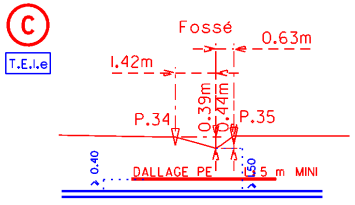
C
T.E.I.e
Fossé
0.63m
1.42m
0.39m
0.44m
P.34
P.35
0.40
DALLAGE PE
0.50
5 m MINI

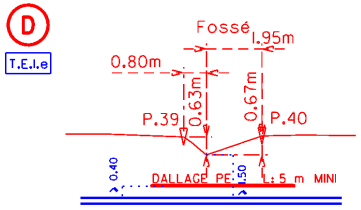
D
T.E.I.e
Fossé
1.95m
0.80m
0.63m
0.67m
P.39
P.40
0.40
DALLAGE PE
0.50
5 m MINI

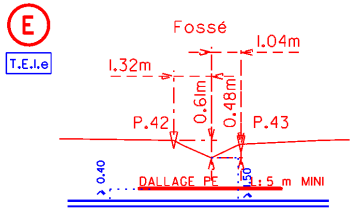
E
T.E.I.e
Fossé
1.04m
1.32m
0.61m
0.48m
P.42
P.43
0.40
DALLAGE PE
0.50
5 m MINI

Section ZS Commune de SAINT GAUDENS | Commune de LANDORTHE Section AL

27	48	DP	45	DP	1
M. ET MME MARCET Pierre 1109 RTE DE LANDORTHE AUTOROUTES DU SUD DE LA France DTIFONCIER - CS 90304 74 ALL DE BEAUPORT 84270 VEDENE ETAT PAR DIRECTION DE L IMMOBILIER DE L ETAT 34 RUE LOIS BP 56605 31066 TOULOUSE CEDEX 6		Ruisseau du Soumès	AUTOROUTES DU SUD DE LA France DTIFONCIER - CS 90304 74 ALL DE BEAUPORT 84270 VEDENE ETAT PAR DIRECTION DE L IMMOBILIER DE L ETAT 34 RUE LOIS BP 56605 31066 TOULOUSE CEDEX 6	Ruisseau de Landorthe	COMMUNE DE LANDORTHE

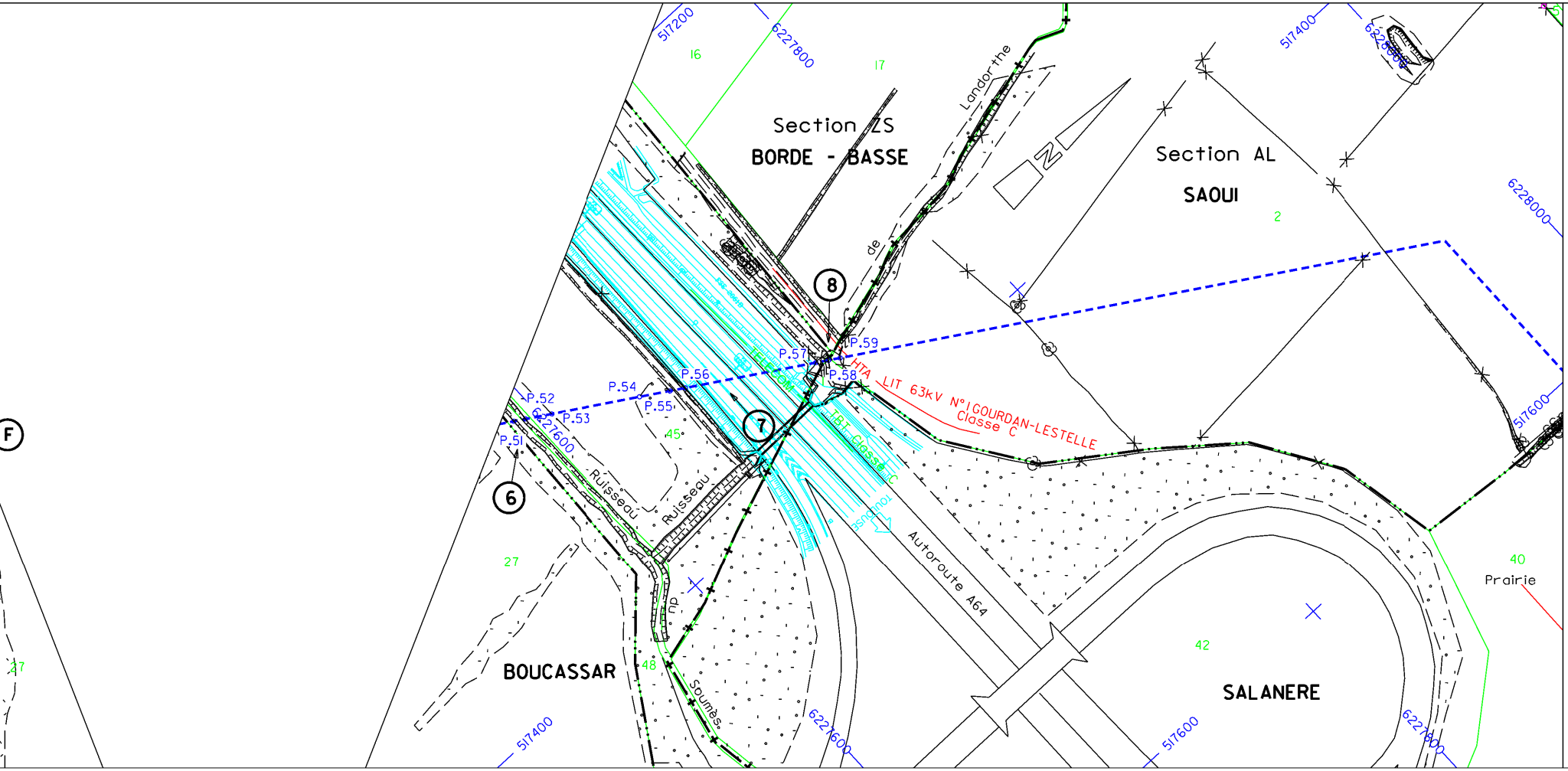

517200
6227800
16
17
Section ZS
BORDE - BASSE
Landorthe
de
Section AL
SAOUI
2
517400
6228000
8
P.59
P.57
P.58
P.56
P.54
P.55
P.52
P.53
P.51
6227600
45
7
HTA
LIT 63kV N°1GOURDAN-LESTELLE
Classe C
FT
THT Classe C
Ruisseau
Ruisseau
du
Soumès
6
F
27
BOUCASSAR
48
Autoroute A64
42
SALANERE
40
Prairie
517600
6227800
517400
6227600

ORIGINE SUR NEANT

SUITE SUR SECTION 2 - PLAN 311282

P.51 P.52 P.53 P.54 P.55 P.56 P.57

2277.50 2283.06 2295.30 2336.50 2350.64 2357.89 2418.61 2422.51

9.13 5.56 12.25 41.20 14.14 7.25 60.72 3.90

F T.E.3.z

6 T.E.3.z

7 T.E.3.z

8 T.E.3.z

Autoroute A64
Voir plan spécial
n° 323156

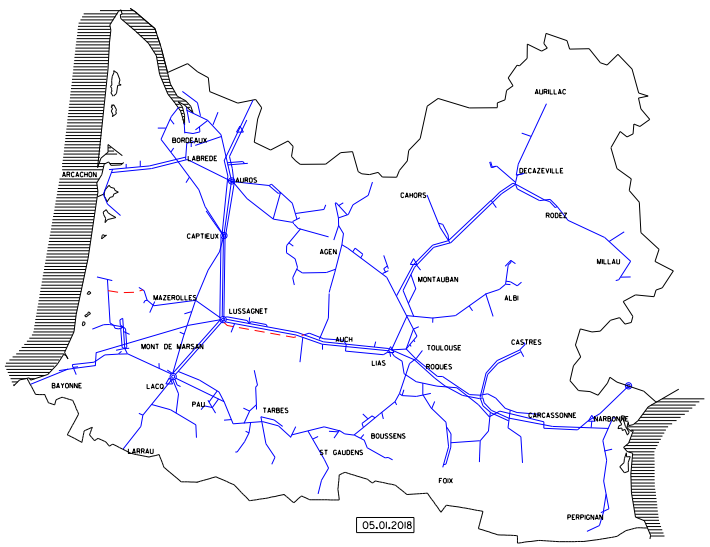
AURILLAC
BORDEAUX
LABREDE
ARCACHON
AUROS
DECAZEVILLE
CAHORS
RODEZ
CAPTIEUX
AGEN
MILLAU
MONTAUBAN
MAZEROLLES
ALBI
LUSSAGNET
AUCH
TOULOUSE
CASTRES
MONT DE MARSAN
LIAS
ROQUES
BAYONNE
LACQ
PAU
TARBES
CARCASSONNE
NARBONNE
BOUSSENS
LARRAU
ST GAUDENS
FOIX
PERPIGNAN

05.01.2018

TERĒGA

40 AVENUE DE L'EUROPE C.S20522 64010 PAU CEDEX - TEL. 05 59 13 34 00 - TEL. VERT 0 800 028 800 - FAX 05 59 13 35 60

CANALISATION DN200 SAINT GAUDENS - SAINT MARTORY
TRONCON DN200 SAINT GAUDENS - FIGAROL OUEST

Département de la HAUTE-GARONNE
Communes de LANDORTHE et SAVARTHES

PROJET SAINT GAUDENS - SAINT MARTORY
PLAN PARCELLAIRE
SECTION 2

CE DOCUMENT REALISE SOUS MICROSTATION EST LA PROPRIETE DE TEREGA ET NE PEUT ETRE REPRODUIT OU DIVULGUE SANS SON AUTORISATION

STATUT GED	STATUT PLAN	ECHELLE (S)	NUMERO ORIGINE	FOLIO	REV
APV	PROJET	1/2000 - 1/200		1/1	7

Référence GED 311282

LONGUEUR TOTALE DU PLAN : 4.50m

LEGENDE

TRACE

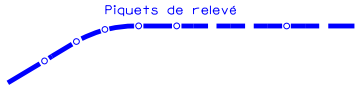
Piquets de relevé

LIMITES

DEPARTEMENTS
COMMUNES
SECTIONS
LIEUX DITS
PARCELLES
CULTURE

RESEAUX ENTERRES

RESEAU TEREGA
RESEAUX TEREGA CONNEXES
RESEAUX DIVERS — XXXXXX (Acier,Fonte,PVC)

SIGNALISATION RESEAUX TEREGA

BORNE , PLAQUE SIGNALETIQUE
PRISE DE POTENTIEL
BALISE AERIENNE , PANNEAU
POSTE DE PROTECTION CATHODIQUE

RESEAUX AERIENS

LIGNE ELECTRIQUE HTA , HTB
LIGNE ELECTRIQUE BTA , BTB
LIGNE TELECOM

NOTA : Les coordonnées sont rattachées au système LAMBERT 93
Les obstacles ou constructions de caractère exceptionnel non mentionnés dans la légende sont indiqués en toutes lettres dans le plan

REV.	DATE	NUMERO AFFAIRE	DESCRIPTION REVISION	SOCIETE	VERIF/APPR	TEREGA
7	30/03/26		Passage en APV	SURVEY	T. TOUCHE	A. DIAS
6	01/12/25		Ajout parcelles drainées	SURVEY	T. TOUCHE	A. DIAS
5	20/01/25		Mise à jour suite à intégration données ASF	SURVEY	T. TOUCHE	A. DIAS
4	05/12/24		Mise à jour suite à commentaires	SURVEY	T. TOUCHE	A. DIAS
3	15/11/24		Mise à jour suite à déviation tracé	SURVEY	T. TOUCHE	A. DIAS
2	31/10/24		Mise à jour suite à commentaires	SURVEY	T. TOUCHE	A. DIAS
1	25/03/24		Emission originale	SURVEY	T. TOUCHE	A. DIAS

Survey

Communes et sections cadastrales

Section ZS Commune de ST GAUDENS | Commune de LANDORTHE Section AL

Numéro des parcelles

DP | 1

Nom des propriétaires
(Adresse succincte nom de la commune si différent)

RUISSEAU DE LANDORTHE

MAIRIE DE LANDORTHE

Servitude : 6m (sauf contre-indication)

CARACTERISTIQUES GENERALES :

PRESSION MAXIMALE DE SERVICE (Pms relative) : 66.2 bar

LONGUEUR TOTALE DE LA CANALISATION : 13370.22m

NOMBRE DE PLANS (SECTIONS) : 3

LONGUEUR DE LA CANALISATION SUR LE PLAN : 5496.84m

CATEGORIE	B	C (FHD)
Ø NOMINAL	200mm	200mm
Ø EXTERIEUR	219.1mm	219.1mm
EPAISSEUR MINI	6mm	7.65mm
MATIERE	L360 ME ou NE	L360 ME ou NE
REVETEMENT	PE	PP ou GRP

Caractéristiques applicables pour les conditions des catégories A , B et C du règlement du 05.03.2014 ou du 11.05.1970 pour les éléments antérieurs

CATEGORIE (S) PAR COMMUNE

SERVITUDES LEGALES NEANT

ORIGINE SUR SECTION 1 - PLAN 311244

SUITE SUR SECTION 3 - PLAN 311279

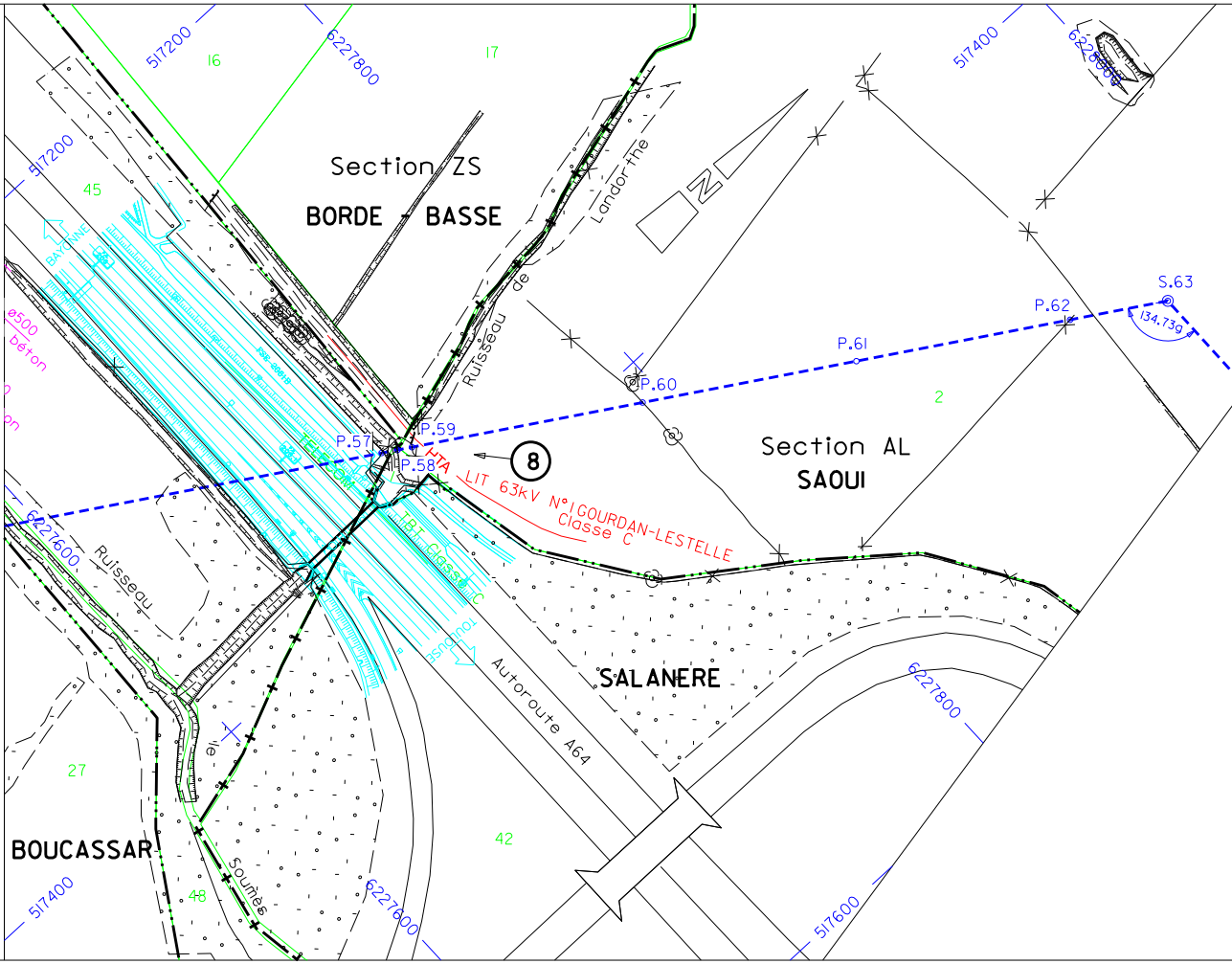

Section ZS
BORDE BASSE
Section AL
SAOUI
SALANERE
BOUCASSAR
Ruisseau de Landorthe
Ruisseau
Soumes
Autoroute A64
HTA
LIT 63kV N°1 GOURDAN-LESTELLE
Classe C
BAYONNE
ø500 béton
TOULOUSE
P.57
P.58
P.59
P.60
P.61
P.62
S.63
134.739
8
517200
517400
517600
6227800
6227600
16
17
45
2
27
42
48

Piquets , Bornes , balises .	P.58	P.59		P.60	P.61	P.62	S.63
Points kilomètriques .	2422.51	2424.53	2429.94	2516.00	2595.71	2675.42	2711.86
Distances partielles .	2.02		5.41	86.06	79.71	79.71	36.44

Tube , Protections mécaniques , Protection cathodique .

Points particuliers .
(coupes en long et en travers au 1/200)

⑧ T.E.3.z

Autoroute A64
Voir plan spécial
n° 323156

Section AL		Section ZL	
2	40	10	9
M. et Mme PAYRAU Thierry 31 CHE DE CAMPAS	M. CISTAC Pierre 12 CHE DE SALANERE	Mme THENEGAL Caroline 8 RUE DU PUITS D UZOU 31700 BLAGNAC	

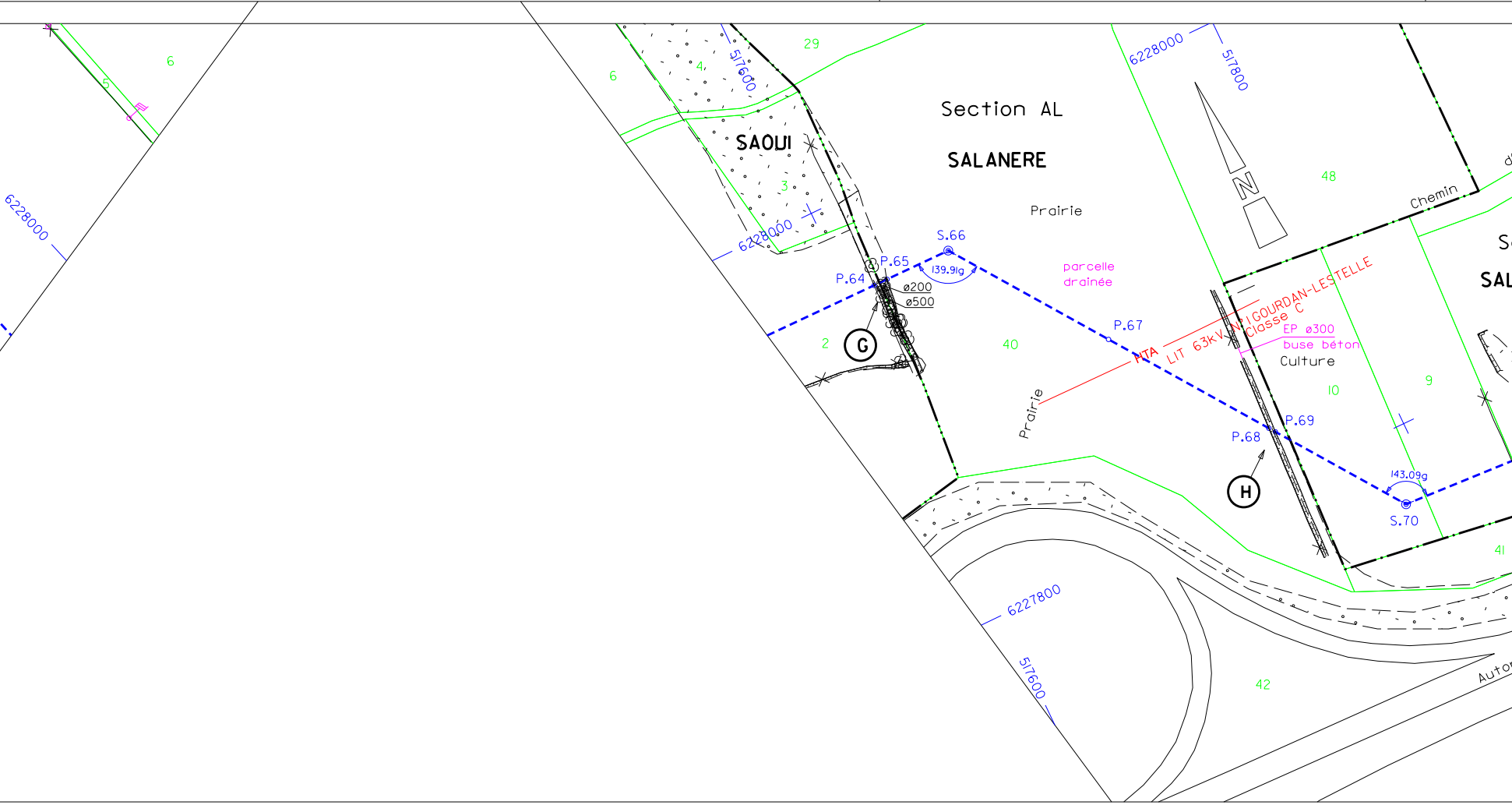
6
5
6228000
6
4
517600
29
SAOUI
3
6228000
Section AL
SALANERE
Prairie
S.66
139.91g
P.65
P.64
ø200
ø500
G
2
40
parcelle
drainée
P.67
HTA
LIT 63kV N°1 GOURDAN-LESTELLE
Classe C
EP ø300
buse béton
Culture
Prairie
6228000
517800
N
48
Chemin
S
SAL
d'
10
9
P.69
P.68
H
143.09g
S.70
41
6227800
517600
42
Auto

	P.64	P.65	S.66	P.67	P.68	P.68	S.70
	2807.62	2814.01	2844.42	2926.87	3009.32	3012.71	3079.92
95.76	6.40	30.41	82.45	82.45	3.39	67.21	

DALLAGE PE 9m MINI

DALLAGE PE 6m MINI

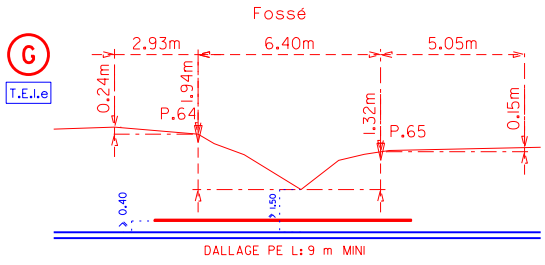
G
T.E.I.e
Fossé
2.93m
6.40m
5.05m
0.24m
1.94m
1.32m
0.15m
P.64
P.65
0.40
1.50
DALLAGE PE L: 9 m MINI

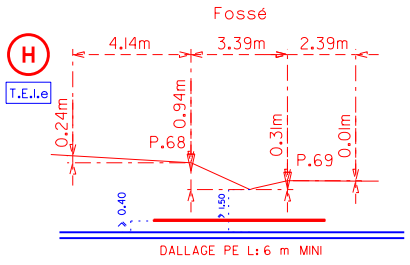
H
T.E.I.e
Fossé
4.14m
3.39m
2.39m
0.24m
0.94m
0.31m
0.01m
P.68
P.69
0.40
1.50
DALLAGE PE L: 6 m MINI

Section ZL					Section ZK			
8	7	6	5	42	125	123	124	1
	M. SABOULARD Jean-Pierre 12 RTE D'ES BARTENS	SAUX Victor SUCCESSION 31800 LANDORTHE	M. et Mme PAYRAU Thierry 31 CHE DE CAMPAS	ETAT MINISTERE DE L'ECOLOGIE DU DEVELOPPEMENT ET DE L'AMENAG ASF DTIFONCIER CS 90304 74 ALL DE BEAUPORT 84270 VEDENE ETAT PAR DIRECTION DE L'IMMOBILIER DE L'ETAT 34 RUE LOIS BP 56605 31066 TOULOUSE CEDEX 6		DEPARTEMENT DE LA HAUTE GARONNE DIRECTION PATRIMOINE ET ACHATS 1BD DE LA MARQUETTE 31090 TOULOUSE Cedex 9	MAIRIE DE LANDORTHE	Mme FOURMENT Denise 14 RTE DE SEPX

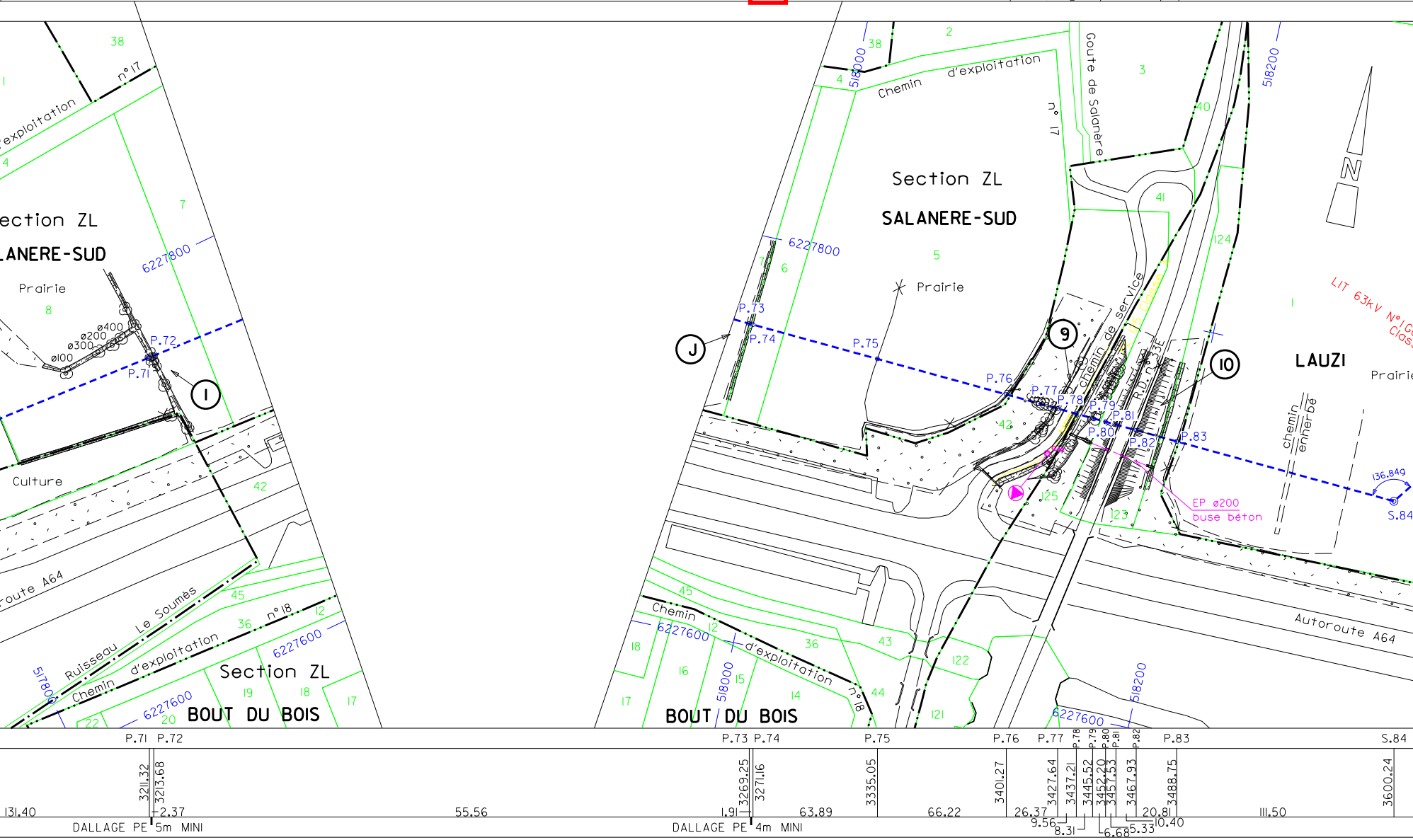

Section ZL
SALANERE-SUD
Prairie
Culture
d'exploitation
Chemin d'exploitation
n° 17
n° 18
Route A64
Ruisseau Le Soumès
BOUT DU BOIS
ø400
ø300
ø200
ø100
P.71
P.72
P.73
P.74
P.75
P.76
P.77
P.78
P.79
P.80
P.81
P.82
P.83
S.84
136.849
I
J
9
10
6227800
6227600
517800
518000
518200
Goute de Salanère
chemin de service
R.D. n° 33E
LAUZI
chemin enherbé
Autoroute A64
LIT 63kV N°1
EP ø200
buse béton
N
DALLAGE PE 5m MINI
DALLAGE PE 4m MINI
3211.32
3213.68
3269.25
3271.16
3335.05
3401.27
3427.64
3437.21
3445.52
3452.20
3457.53
3467.93
3488.75
3600.24
131.40
2.37
55.56
1.91
63.89
66.22
26.37
9.56
8.31
6.68
5.33
10.40
20.81
111.50

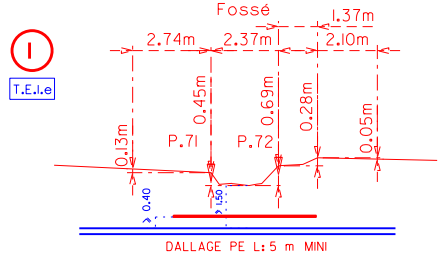

I
T.E.1.e
Fossé
2.74m
2.37m
1.37m
2.10m
0.13m
0.45m
0.69m
0.28m
0.05m
P.71
P.72
0.40
1.50
DALLAGE PE L: 5 m MINI

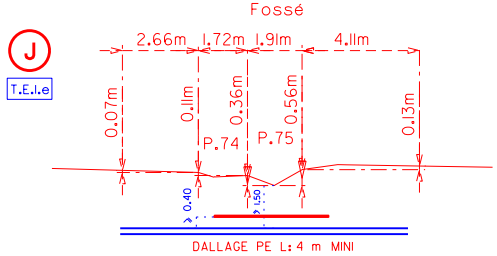

J
T.E.1.e
Fossé
2.66m
1.72m
1.91m
4.11m
0.07m
0.11m
0.36m
0.56m
0.13m
P.74
P.75
0.40
1.50
DALLAGE PE L: 4 m MINI

9 T.E.3.z

10 T.E.3.z

R.D. n° 33E +
chemin de service
Voir plan spécial
n° 323161



15	14	13	12	139	137	136	135	133	24	
Mme FOURMENT Denise 14 RTE DE SEPX Mme BEYRET Nadine 160 RUE DE LA NOUE 31800 ST IGNAN	←	M. SABOULARD Jean-Pierre 12 RTE D'ES BARTENS M. SABOULARD Bernard 4 CHE DE LAUZI Mme PORTET Hélène BIDALOT 31310 SAINT CHRISTAUD M. SABOULARD Jean-Pierre 12 RTE D'ES BARTENS		M. LACHAUME Yves 20 RTE D'ES BARTENS	←	M. et Mme BONNEMAISON Marcel BP 1 31160 ASPET		Mme PERBOST Marie-Line LE CHATEAU	Mme PIQUES Marie 5 RUE ARMAND SYLVESTRE 31500 TOULOUSE	Mme BONN

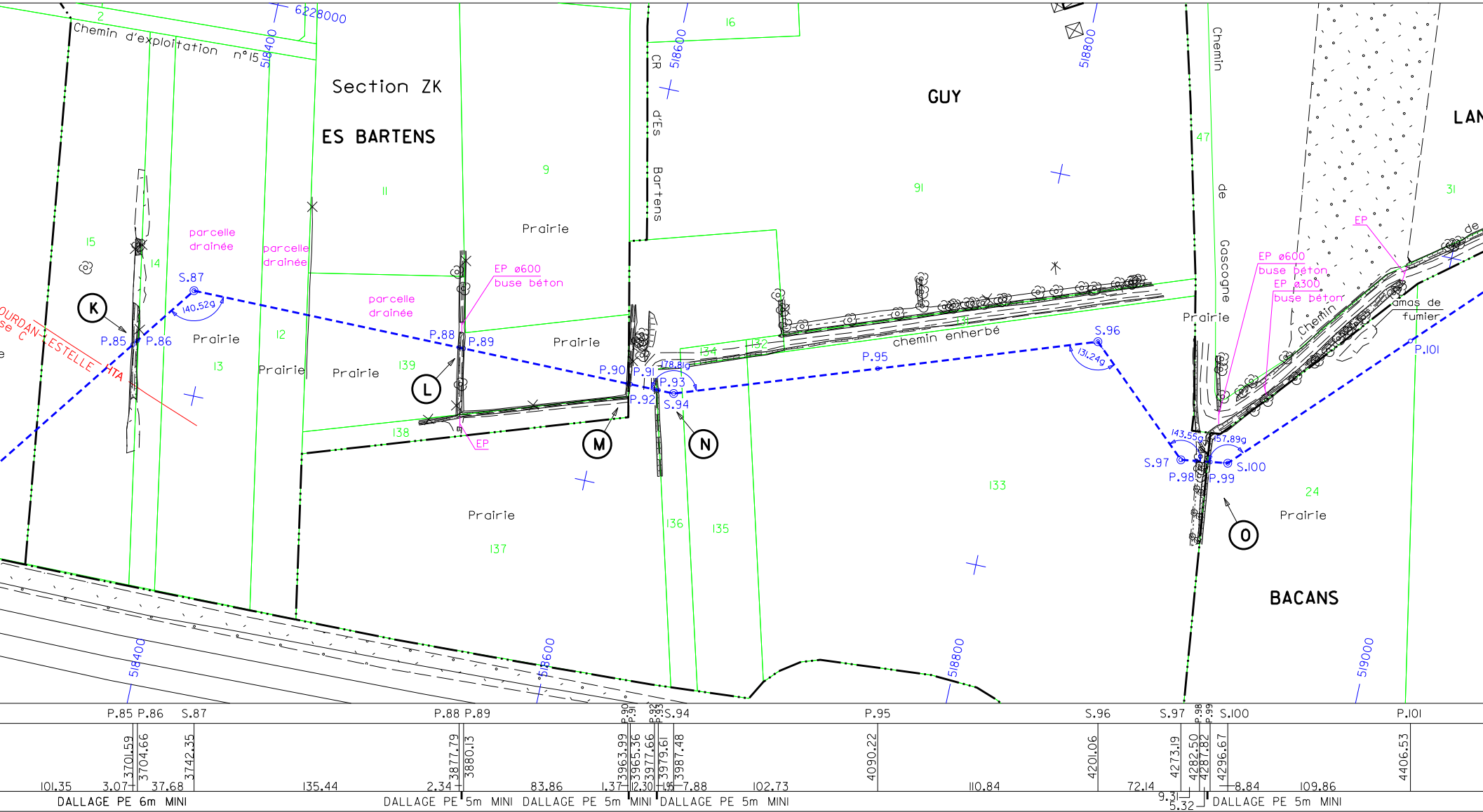
6228000
518400
518600
518800
519000
2
Chemin d'exploitation n°15
Section ZK
ES BARTENS
GUY
LAN
BACANS
CR d'Es Bartens
Chemin de Gascogne
chemin enherbé
Chemin de
amas de fumier
16
47
31
9
11
91
15
14
13
12
139
138
137
136
135
134
132
133
24
parcelle drainée
parcelle drainée
parcelle drainée
Prairie
EP ø600 buse béton
EP ø600 buse béton
EP ø300 buse béton
EP
EP
OURDAN-ESTELLE HTA
K
L
M
N
O
S.87
140.52g
P.85
P.86
P.88
P.89
P.90
P.91
P.92
P.93
S.94
178.81g
P.95
S.96
131.24g
S.97
143.55g
157.89g
P.98
P.99
S.100
P.101
P.85 P.86 S.87 P.88 P.89 P.90 P.91 P.92 P.93 S.94 P.95 S.96 S.97 P.98 P.99 S.100 P.101
3701.59 3704.66 3742.35 3877.79 3880.13 3963.99 3965.36 3977.66 3979.61 3987.48 4090.22 4201.06 4273.19 4282.50 4287.82 4296.67 4406.53
101.35 3.07 37.68 135.44 2.34 83.86 1.37 12.30 1.95 7.88 102.73 110.84 72.14 9.31 5.32 8.84 109.86
DALLAGE PE 6m MINI
DALLAGE PE 5m MINI
DALLAGE PE 5m MINI
DALLAGE PE 5m MINI
DALLAGE PE 5m MINI

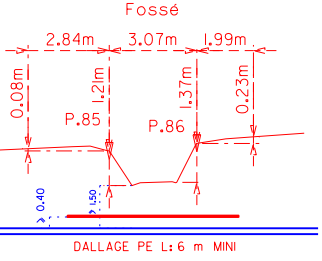
Fossé
2.84m
3.07m
1.99m
0.08m
1.21m
1.37m
0.23m
P.85
P.86
0.40
1.50
DALLAGE PE L: 6 m MINI

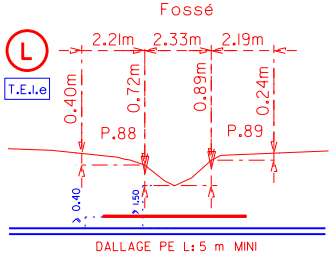
L
T.E.I.e
Fossé
2.21m
2.33m
2.19m
0.40m
0.72m
0.89m
0.24m
P.88
P.89
0.40
1.50
DALLAGE PE L: 5 m MINI

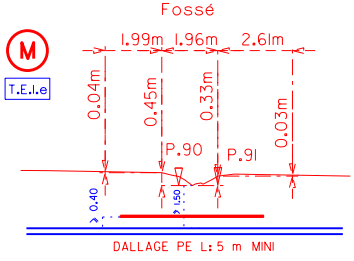
M
T.E.I.e
Fossé
1.99m
1.96m
2.61m
0.04m
0.45m
0.33m
0.03m
P.90
P.91
0.40
1.50
DALLAGE PE L: 5 m MINI

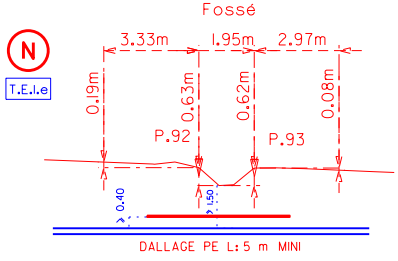
N
T.E.I.e
Fossé
3.33m
1.95m
2.97m
0.19m
0.63m
0.62m
0.08m
P.92
P.93
0.40
1.50
DALLAGE PE L: 5 m MINI

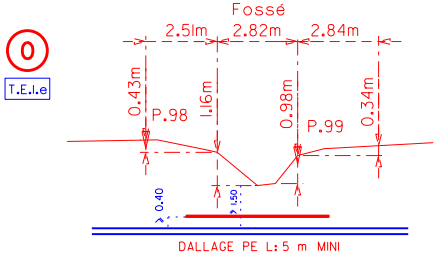
O
T.E.I.e
Fossé
2.51m
2.82m
2.84m
0.43m
1.16m
0.98m
0.34m
P.98
P.99
0.40
1.50
DALLAGE PE L: 5 m MINI

Section ZK | Section ZE

25	38	39	40	41	42	43	48	112	130	2
NEMAISON Marie-Hélène BP 1 31160 ASPET	M.et Mme CAMES Bertrand CHALET DES PINS 36320 VILLEDIEU-SUR-INDRE	M. BONNEMAISON Marcel BP 1 31160 ASPET	M. et Mme BONNEMAISON Marcel BP 1 31160 ASPET	M.MATILLA Jean-Louis 35 LA SERRE	M. et Mme BONNEMAISON Marcel BP 1 31160 ASPET	Mme PREVOT Françoise 6 PL PDT THOMAS WOODROW WILSON 31000 TOULOUSE	Mme GAUTHIER Caroline 5 CHE DE PEDOUMY 64160 SAINT JAMMES Mme GAUTHIER Elodie 352 MOUFIELLE 32600 L ISLE JOURDAIN		←	M. et Mme VILLEMEUR Jean-Pi 1 CHE DE MARION 31800 ESTANCARBON DEPARTEMENT DE LA HAUTE GAF DIRECTION PATRIMOINE ET ACH 1BD DE LA MARQUETTE 31090 TOULOUSE Cedex 9

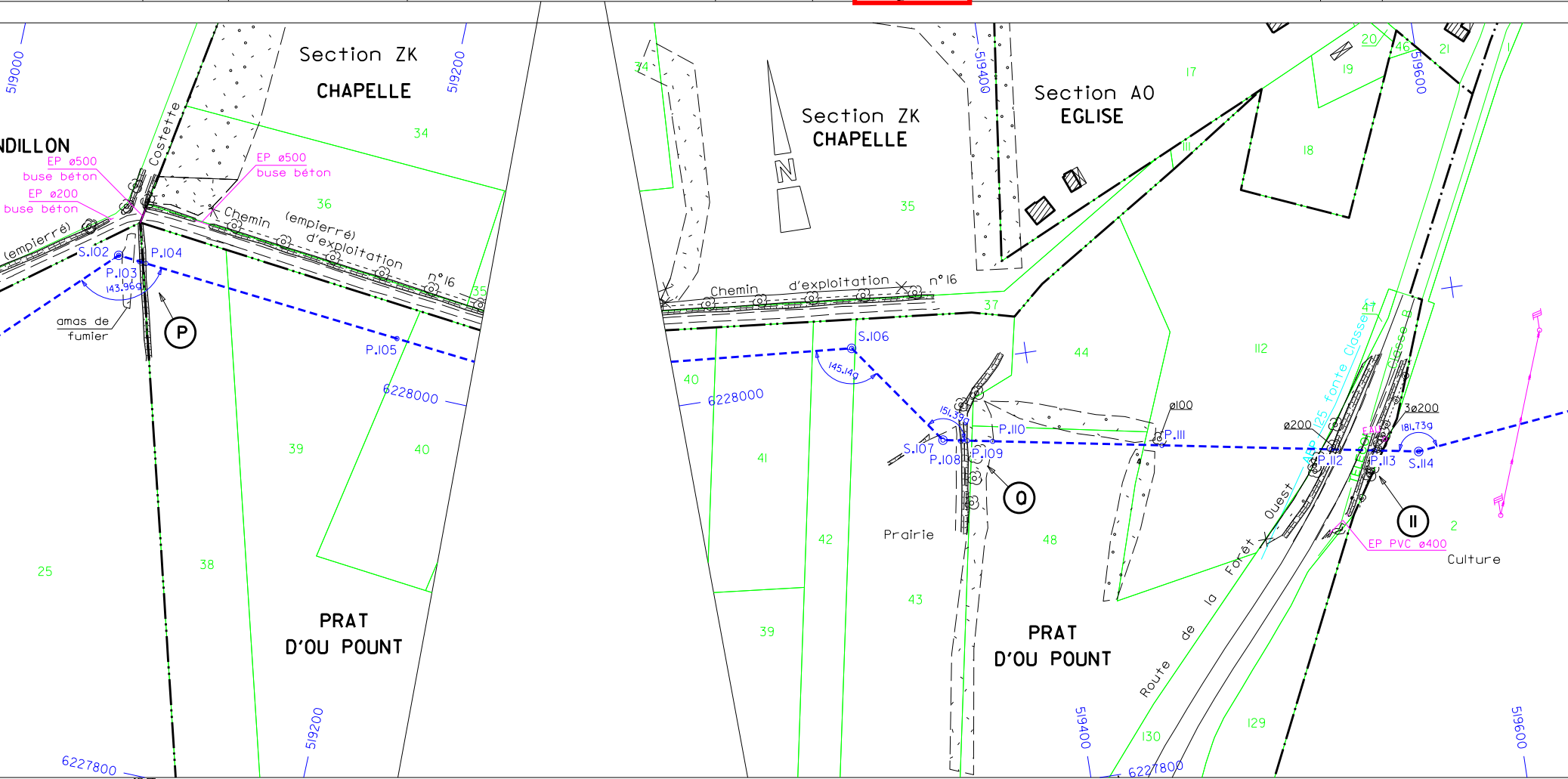

Section ZK
CHAPELLE
NDILLON
EP ø500
buse béton
EP ø200
buse béton
(empierré)
Costette
Chemin (empierré) d'exploitation n°16
S.102
P.103
143.96g
P.104
P
amas de fumier
P.105
6228000
519000
519200
519400
519600
6227800
34
35
36
38
39
40
41
42
43
25
N
Section ZK
CHAPELLE
Chemin d'exploitation n°16
S.106
145.14g
151.35g
S.107
P.108
P.109
P.110
Q
Prairie
Section AO
EGLISE
17
18
19
20
21
46
111
112
37
44
48
ø100
P.111
ø200
P.112
P.113
3ø200
181.73g
S.114
II
EP PVC ø400
Culture
2
Route de la Forêt Ouest
AEP 125 fonte Classe...
PRAT D'OU POUNT
PRAT D'OU POUNT
130
129
6227800



S.102
P.103
P.104
P.105
S.106
S.107
P.108
P.109
P.110
P.111
P.112
P.113
S.114
4516.40
4526.58
4529.62
4651.4
4772.65
4832.71
4840.90
4843.95
4855.78
4928.40
5012.85
5032.85
5053.45
109.86
10.18
3.04
121.52
121.52
60.05
8.19
3.05
11.83
72.61
84.45
20.01
20.59
94.17
DALLAGE PE 6m MINI
DALLAGE PE 6m MINI
GAINE ACIER 31m MINI
DALLAGE

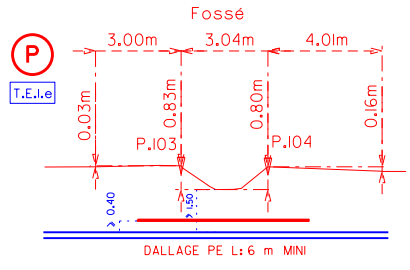

P
T.E.I.e
Fossé
3.00m
3.04m
4.01m
0.03m
0.83m
0.80m
0.16m
P.103
P.104
0.40
1.50
DALLAGE PE L: 6 m MINI

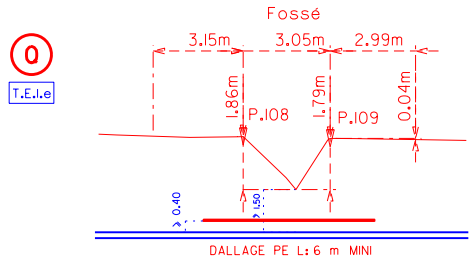

Q
T.E.I.e
Fossé
3.15m
3.05m
2.99m
1.86m
1.79m
0.04m
P.108
P.109
0.40
1.50
DALLAGE PE L: 6 m MINI

R.D. n° 33R
Voir plan spécial
n° 323169

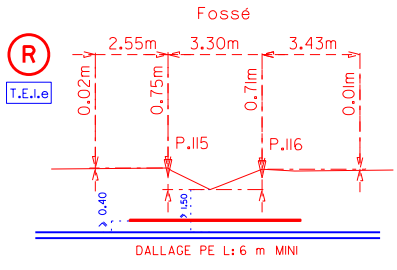

R
T.E.I.e
Fossé
2.55m
3.30m
3.43m
0.02m
0.75m
0.71m
0.01m
P.115
P.116
0.40
1.50
DALLAGE PE L: 6 m MINI

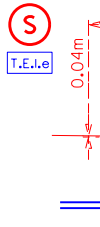

	3	4	5	6	7	8	12	10	12	13	14	15
erre RONNE ATS	M. BARUTAUT Jean-Pierre 4 RTE SAINT ROCH 31360 ST MEDARD		M. ARTIGUE Claude 29 AV DU CHATEAU 92340 BOURG LA REINE M. ARTIGUE Jean-Louis 8 RUE DE LA CLAIRIERE 33170 GRADIGNAN M. ARTIGUE Pierre 65 PROM DU VAL DE FROSINES 31180 ST GENIES BELLEVUE	M. ARTIGUE Jean Louis 8 RUE DE LA CLAIRIERE 33170 GRADIGNAN	M. ARTIGUE Claude 29 AV DU CHAATEAU 92340 BOURG LA REINE M. ARTIGUE Jean Louis 8 RUE DE LA CLAIRIERE 33170 GRADIGNAN M. ARTIGUE Pierre 65 PROM DU VAL DE FROSINES 31180 ST GENIES BELLEVUE	Mme DUCELLIER Monique et Mme MILLERET Françoise 14 RTE DU GARDET	Mme SABOULARD Virginie 34 RTE DU GARDET	M. et Mme GALZAGORI Julien 20 RTE DU GARDET	Mme SABOULARD Virginie 34 RTE DU GARDET	M. SABOULARD Nicolas 11 BORDAGES D EN HAUT Mme SABOULARD Virginie 34 RTE DU GARDET	Mme PIQUES Marie 5 RUE ARMAND SYLVESTRE 31500 TOULOUSE	M. PERBOST Jacques 409 RTE DE SEPX 31800 LIEOUX

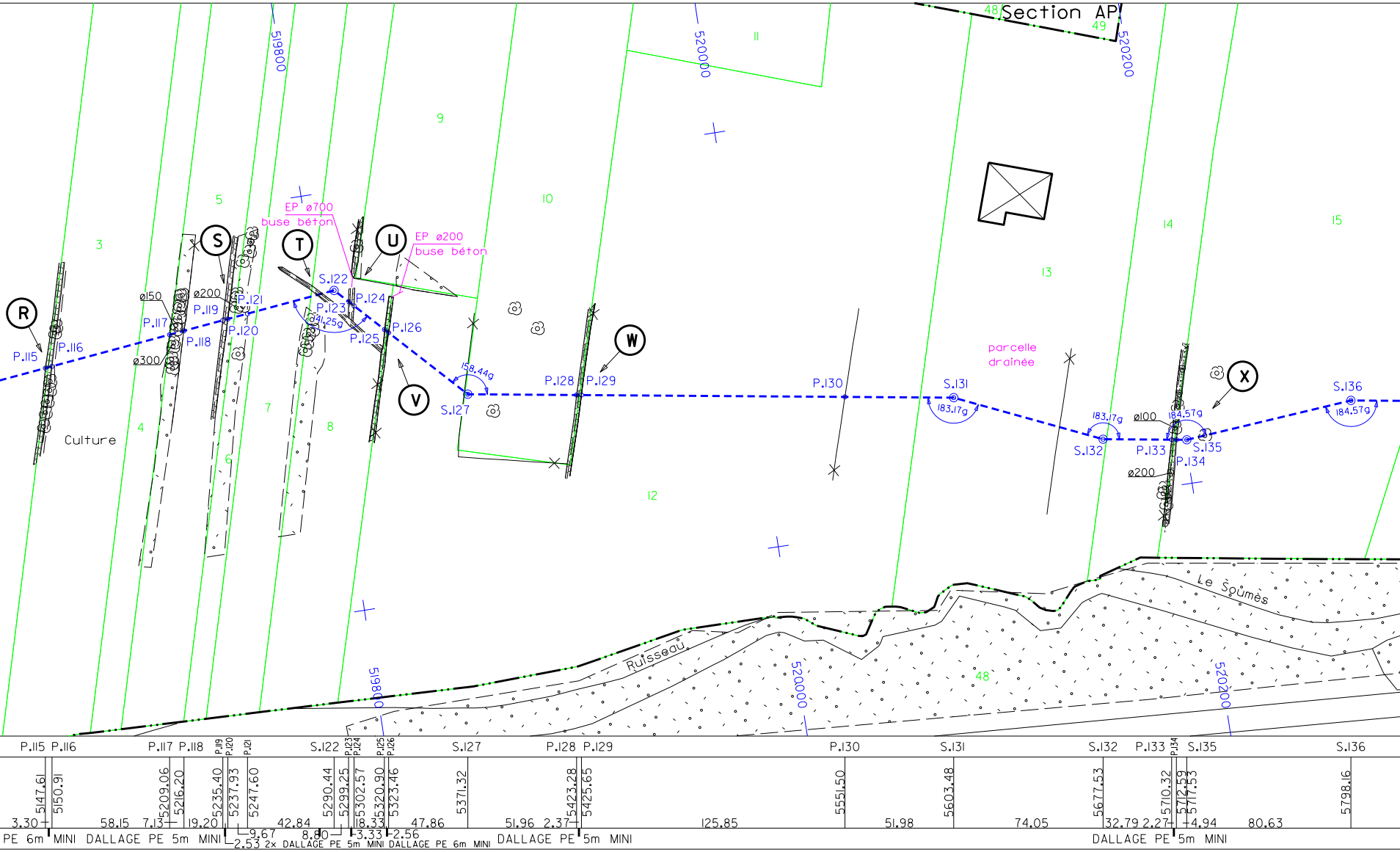

Section AP
48
49
519800
520000
520200
3
4
5
6
7
8
9
10
11
12
13
14
15
Culture
parcelle drainée
Le Soumès
Ruisseau
EP ø700 buse béton
EP ø200 buse béton
R
S
T
U
V
W
X
ø150
ø200
ø300
ø100
ø200
P.115
P.116
P.117
P.118
P.119
P.120
P.121
S.122
P.123
121.25g
P.124
P.125
P.126
158.44g
S.127
P.128
P.129
P.130
S.131
183.17g
S.132
183.17g
P.133
184.57g
P.134
S.135
S.136
184.57g
P.115 P.116 P.117 P.118 P.119 P.120 P.121 S.122 P.123 P.124 P.125 P.126 S.127 P.128 P.129 P.130 S.131 S.132 P.133 P.134 S.135 S.136
5147.61
5150.91
5209.06
5216.20
5235.40
5237.93
5247.60
5290.44
5299.25
5302.57
5320.90
5323.46
5371.32
5423.28
5425.65
5551.50
5603.48
5677.53
5710.32
5712.59
5717.53
5798.16
3.30
58.15
7.13
19.20
42.84
9.67
2.53
8.80
3.33
18.33
2.56
47.86
51.96
2.37
125.85
51.98
74.05
32.79
2.27
4.94
80.63
PE 6m MINI
DALLAGE PE 5m MINI
2x DALLAGE PE 5m MINI
DALLAGE PE 6m MINI
DALLAGE PE 5m MINI
DALLAGE PE 5m MINI

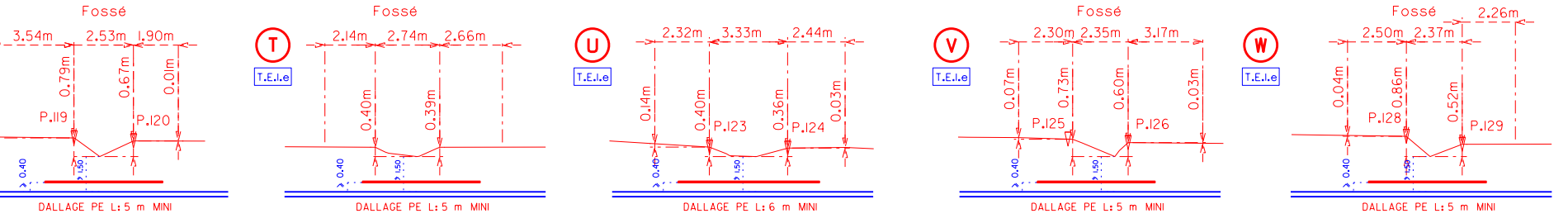

Fossé
3.54m
2.53m
1.90m
0.79m
0.67m
0.01m
P.119
P.120
0.40
1.50
DALLAGE PE L: 5 m MINI
T
T.E.I.e
Fossé
2.14m
2.74m
2.66m
0.40m
0.39m
0.40
1.50
DALLAGE PE L: 5 m MINI
U
T.E.I.e
2.32m
3.33m
2.44m
0.14m
0.40m
0.36m
0.03m
P.123
P.124
0.40
1.50
DALLAGE PE L: 6 m MINI
V
T.E.I.e
Fossé
2.30m
2.35m
3.17m
0.07m
0.73m
0.60m
0.03m
P.125
P.126
0.40
1.50
DALLAGE PE L: 5 m MINI
W
T.E.I.e
Fossé
2.50m
2.37m
2.26m
0.04m
0.86m
0.52m
P.128
P.129
0.40
1.50
DALLAGE PE L: 5 m MINI

Section ZE Commune de LANDORTHE | Commune de SAVARTHES Section ZA

16	17	18	21	DP	33	67	69	68	32
M. et Mme FARGE Marcel 17 CHEMIN DES LANENS 31800 LATOUE			M. et Mme FORNERO Alain 54 RTE DU GARDET	Chemin des Bois	M. et Mme FORNERO Alain 54 RTE DU GARDET 31800 LANDORTHE	STE DES AUTOROUTES DU SUD DE LA France DQSP AF-QUARTIER STE-ANNE 74 ALL DE BEAUPORT 84270 VEDENE	AUTOROUTES DU SUD DE LA France DTIFONCIER - CS 90304 74 ALL DE BEAUPORT 84270 VEDENE ETAT PAR DIRECTION DE L IMMOBILIER DE L ETAT 34 RUE LOIS BP 56605 31066 TOULOUSE CEDEX 6	DEPARTEMENT DE LA HAUTE GARONNE DIRECTION PATRIMOINE ET ACHATS 1BD DE LA MARQUETTE 31090 TOULOUSE Cedex 9	Mme FOURMENT Marie-Louise 1 QUA DES BORDAGES

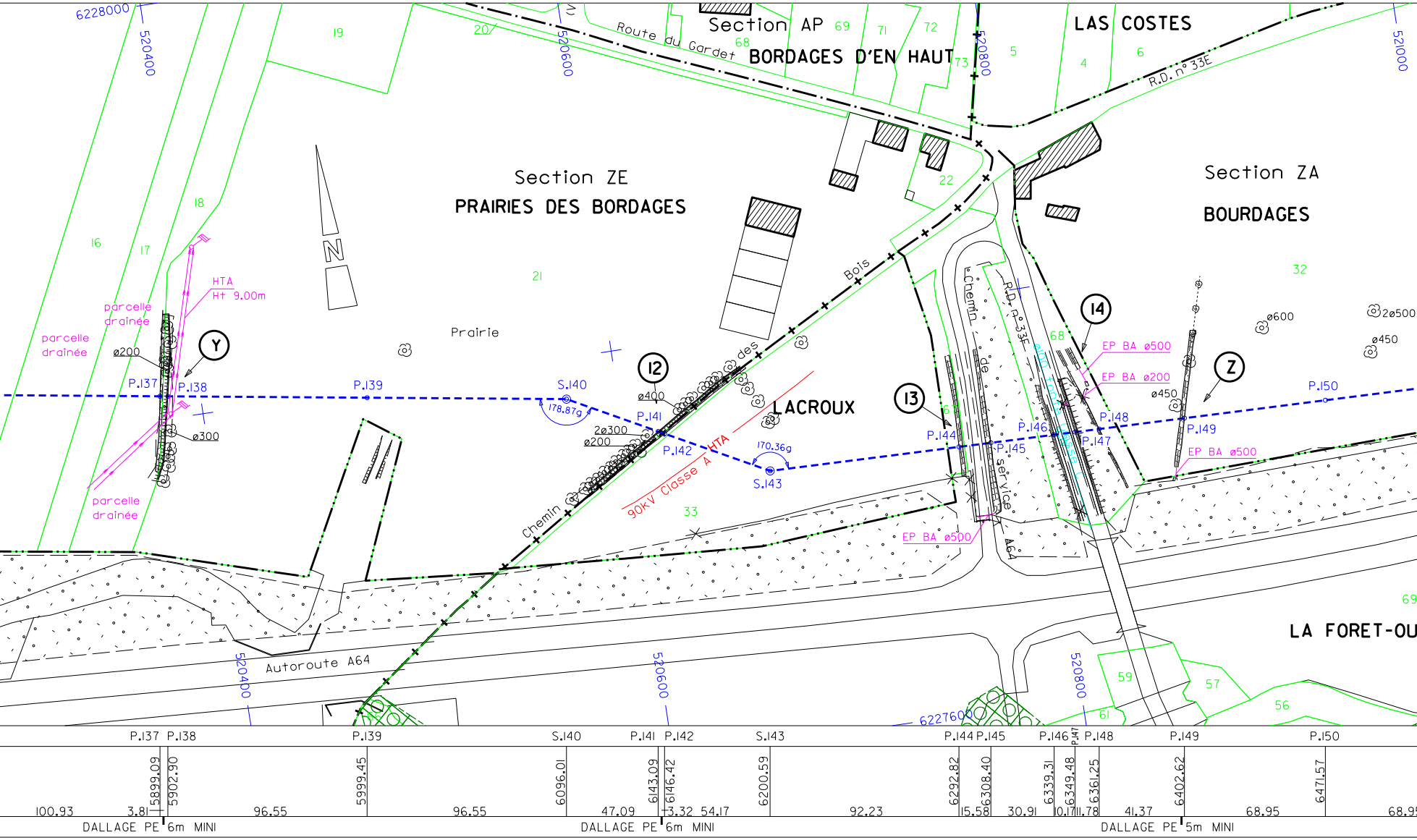
6228000
520400
520600
520800
521000
6227600
Route du Gardet
Section AP
BORDAGES D'EN HAUT
LAS COSTES
R.D. n° 33E
Section ZE
PRAIRIES DES BORDAGES
Section ZA
BOURDAGES
N
Prairie
parcelle drainée
parcelle drainée
parcelle drainée
HTA
Ht 9.00m
ø200
ø300
ø400
2ø300
ø200
ø600
2ø500
ø450
ø450
Y
Z
12
13
14
P.137
P.138
P.139
S.140
178.87g
P.141
P.142
S.143
170.36g
P.144
P.145
P.146
P.147
P.148
P.149
P.150
Chemin des Bois
LACROUX
HTA
90kV Classe A
Chemin de service
R.D. n° 33F
EP BA ø500
EP BA ø200
EP BA ø500
EP BA ø500
A64
Autoroute A64
LA FORET-OU
16
17
18
19
20
21
22
32
33
4
5
6
56
57
59
61
68
69
71
72
73
P.137 P.138 P.139 S.140 P.141 P.142 S.143 P.144 P.145 P.146 P.147 P.148 P.149 P.150
5899.09 5902.90 5999.45 6096.01 6143.09 6146.42 6200.59 6292.82 6308.40 6339.31 6349.48 6361.25 6402.62 6471.57
100.93 3.81 96.55 96.55 47.09 3.32 54.17 92.23 15.58 30.91 10.17 11.78 41.37 68.95 68.95
DALLAGE PE 6m MINI
DALLAGE PE 6m MINI
DALLAGE PE 5m MINI

Fossé

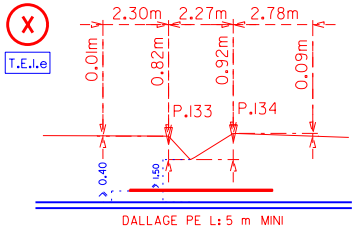
X
T.E.1.e
2.30m
2.27m
2.78m
0.01m
0.82m
0.92m
0.09m
P.133
P.134
0.40
1.50
DALLAGE PE L: 5 m MINI

Fossé

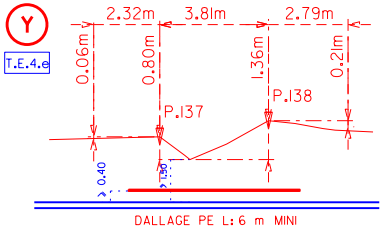
Y
T.E.4.e
2.32m
3.81m
2.79m
0.06m
0.80m
1.36m
0.21m
P.137
P.138
0.40
1.50
DALLAGE PE L: 6 m MINI

Chemin des Bois

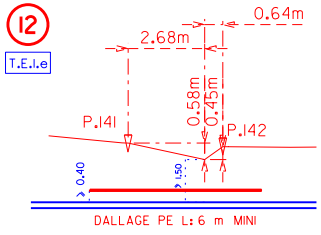
12
T.E.1.e
2.68m
0.64m
0.58m
0.45m
P.141
P.142
0.40
1.50
DALLAGE PE L: 6 m MINI

⑬ T.E.3.z

⑭ T.E.3.z

R.D. n° 33F
Voir plan spécial
n° 323149

Fossé

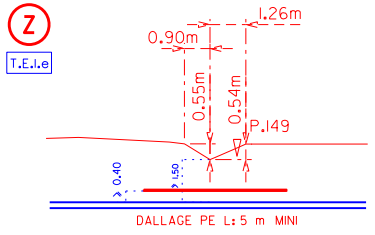
Z
T.E.1.e
0.90m
1.26m
0.55m
0.54m
P.149
0.40
1.50
DALLAGE PE L: 5 m MINI

31

30

M. et Mme FORNERO Alain
54 RTE DU GARDET
31800 LANDORTHE

M. BARUTAUT Jean-Pierre
4 RTE SAINT ROCH
31360 ST MEDARD

M.

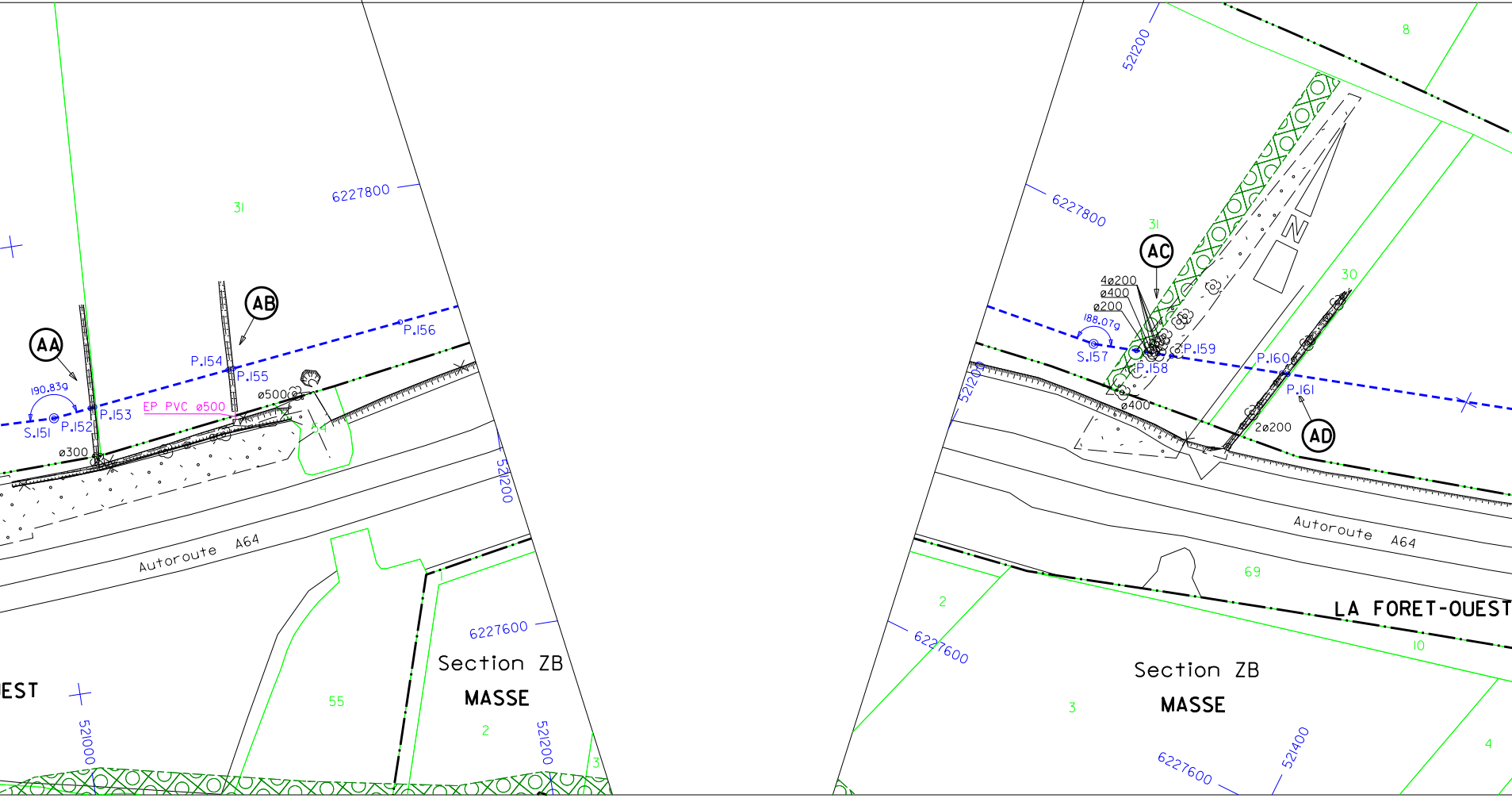
31
6227800
AA
AB
P.154
P.155
P.156
190.839
S.151
P.152
P.153
EP PVC ø500
ø500
ø300
54
Autoroute A64
EST
55
Section ZB
MASSE
2
521000
521200
6227600
3
521200
6227800
31
AC
4ø200
ø400
ø200
188.07g
S.157
P.158
P.159
P.160
P.161
ø400
2ø200
AD
30
8
N
Autoroute A64
69
LA FORET-OUEST
10
2
6227600
Section ZB
MASSE
3
4
521400
6227600

S.151 P.152 P.153 P.154 P.155 P.156 S.157 P.158 P.159 P.160 P.161

6540.52 6557.13 6559.17 6620.37 6622.82 6699.38 6775.94 6795.01 6810.78 6860.06 6862.85

5 16.61 2.04 61.20 2.45 76.56 76.56 19.07 15.77 49.28 2.79 126.30

DALLAGE PE 5m MINI | DALLAGE PE 5m MINI | GAINE ACIER L 24m MINI | DALLAGE PE 5m MINI

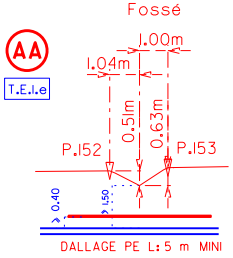
Fossé
AA
T.E.1.e
1.00m
1.04m
0.51m
0.63m
P.152
P.153
0.40
1.50
DALLAGE PE L: 5 m MINI

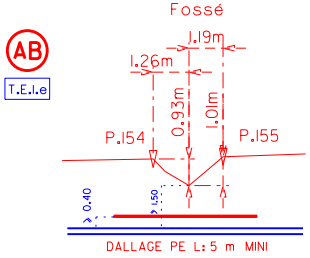
Fossé
AB
T.E.1.e
1.19m
1.26m
0.93m
1.01m
P.154
P.155
0.40
1.50
DALLAGE PE L: 5 m MINI

AC
T.E.2.r

EBC
Voir plan spécial
n° 323157

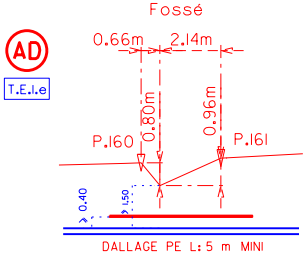
Fossé
AD
T.E.1.e
0.66m
2.14m
0.80m
0.96m
P.160
P.161
0.40
1.50
DALLAGE PE L: 5 m MINI

29	28	27
et Mme FORNERO Alain 54 RTE DU GARDET 31800 LANDORTHE		M. BARUTAUT Jean-Pierre 4 RTE SAINT ROCH 31360 ST MEDARD

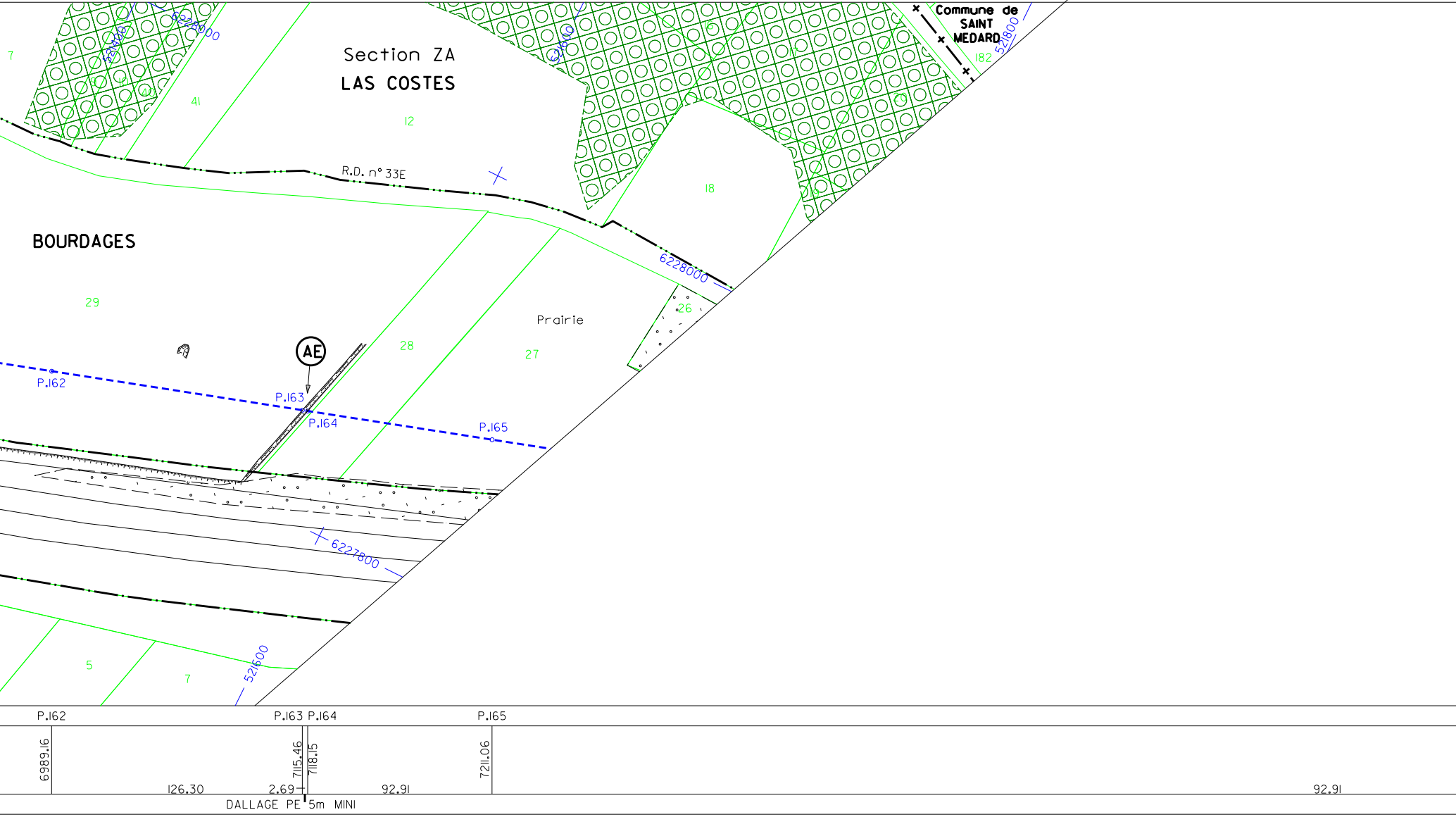
Section ZA
LAS COSTES
BOURDAGES
Commune de SAINT MEDARD
R.D. n° 33E
Prairie
AE
6228000
6227800
521600
521800
7
9
10
40
41
12
15
16
17
18
19
20
26
29
28
27
5
7
182
P.162
P.163
P.164
P.165
P.162
P.163 P.164
P.165
6989.16
7115.46
7118.15
7211.06
126.30
2.69
92.91
92.91
DALLAGE PE 5m MINI

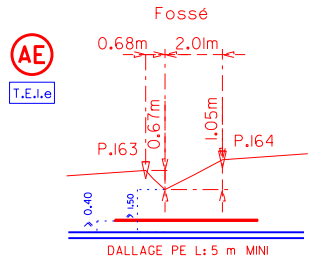
AE
T.E.I.e
Fossé
0.68m
2.01m
0.67m
1.05m
P.163
P.164
0.40
1.50
DALLAGE PE L: 5 m MINI

Section ZA	Section ZB	Section
69	10	
AUTOROUTES DU SUD DE LA France DTIFONCIER - CS 90304 74 ALL DE BEAUPORT 84270 VEDENE ETAT PAR DIRECTION DE L'IMMOBILIER DE L'ETAT 34 RUE LOIS BP 56605 31066 TOULOUSE CEDEX 6		

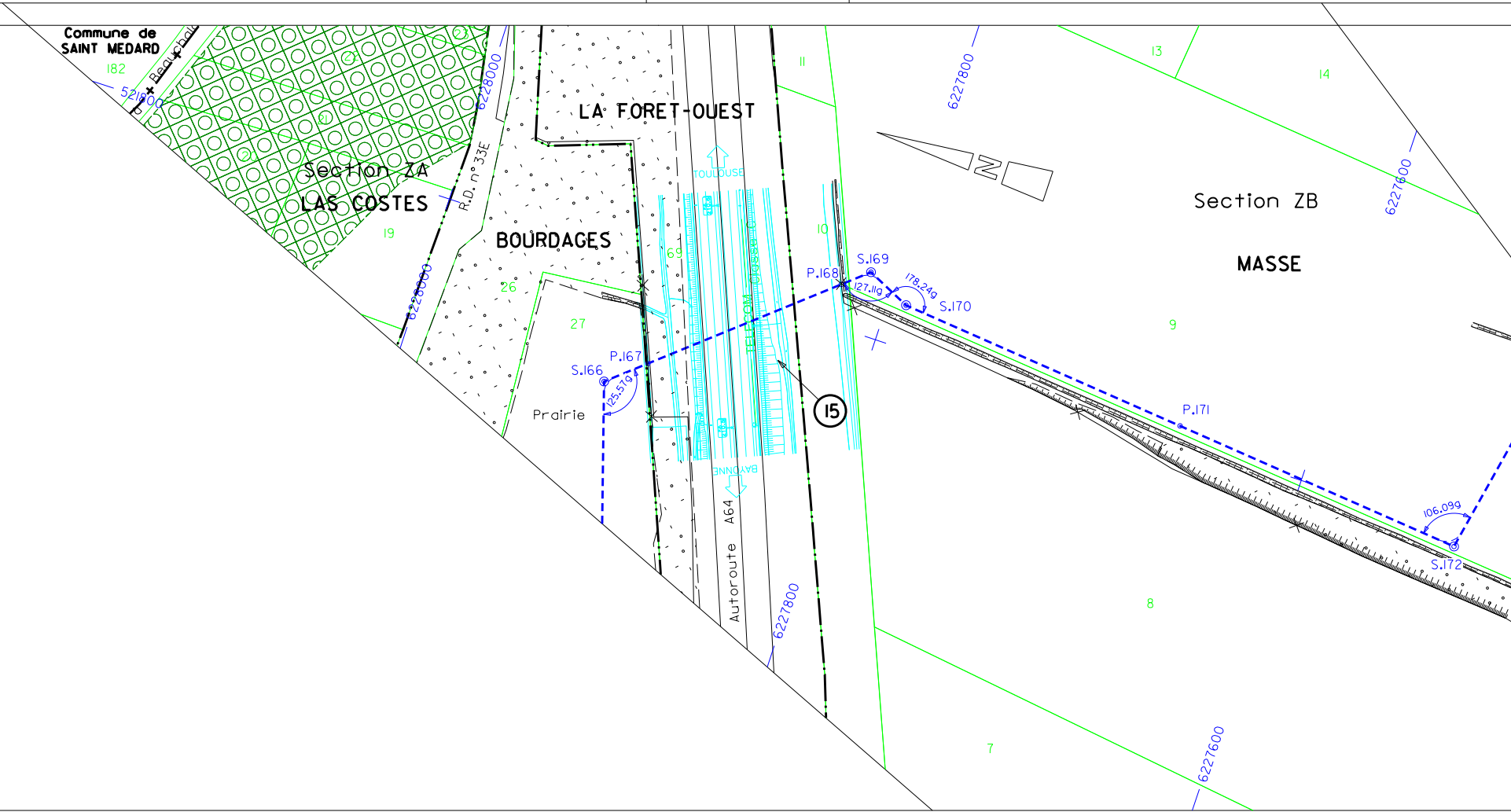

Commune de
SAINT MEDARD
182
521800
Beauchalo
6228000
Section ZA
LAS COSTES
19
R.D. n° 33E
LA FORET-OUEST
BOURDAGES
26
27
69
Prairie
TOULOUSE
BAYONNE
TELECOM
A64
Autoroute
6227800
11
10
13
14
6227800
6227600
Section ZB
MASSE
9
8
7
6227600
S.166
P.167
125.57g
P.168
S.169
127.11g
178.24g
S.170
P.171
106.09g
S.172
15

S.166	P.167	P.168	S.169	S.170	P.171	S.172
7303.97	7325.05	7418.26	7432.58	7454.05	7587.53	7721.00
21.08	93.22	14.31	21.48	133.47	133.47	96.

DALLA

15
T.E.3.z

Autoroute A64
Voir plan spécial
n° 323155

AF
T.E.1.e

ZB Commune de SAVARTHES

Commune de ST MEDARD

9	14
M. GENEST Eric Chez M. GENEST Robert 2 , Chemin Vinsauneau 31360 ST MEDARD	

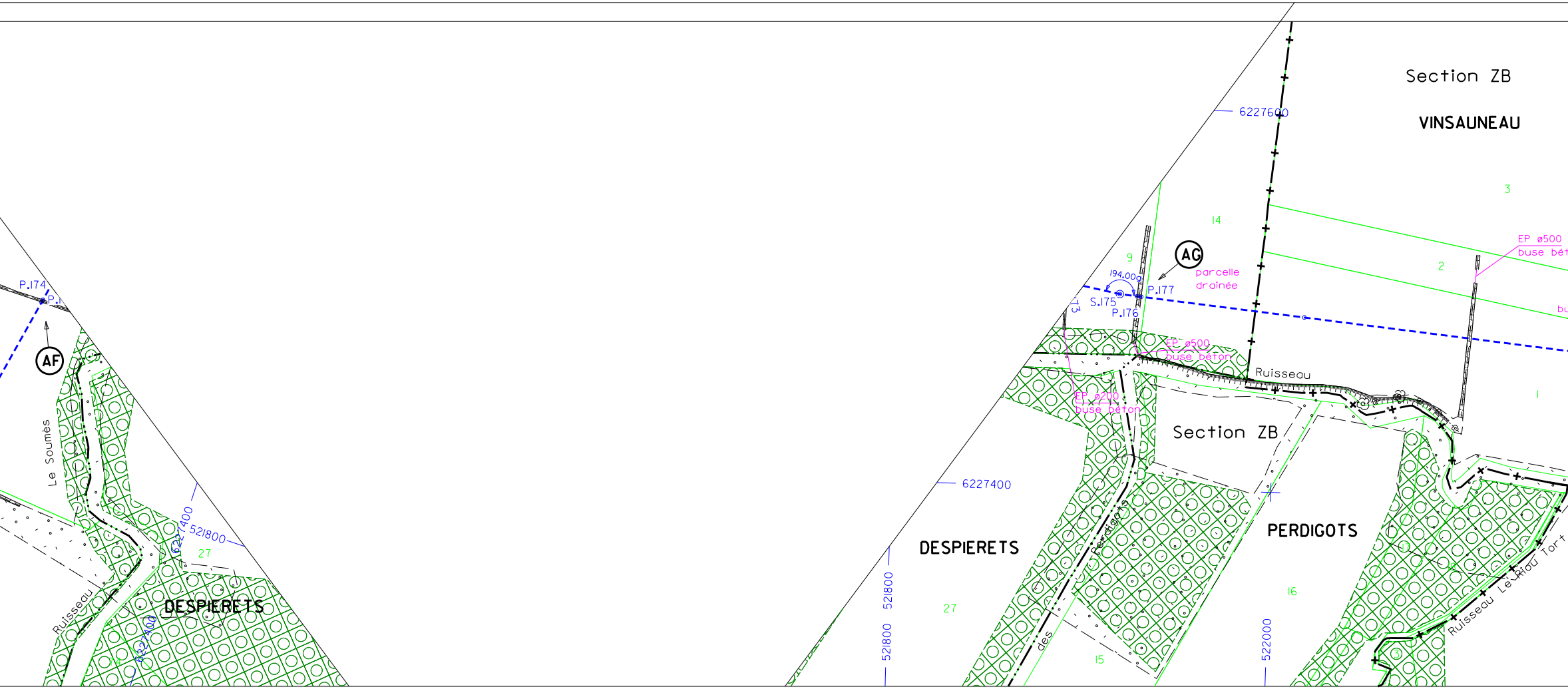
Section ZB
VINSAUNEAU
6227600
3
14
2
EP ø500
buse bét
bu
9
AG
194.00g
parcelle
drainée
P.177
S.175
P.176
73
EP ø500
buse béton
Ruisseau
1
EP ø200
buse béton
Section ZB
6227400
PERDIGOTS
DESPIERETS
Perdigots
des
521800
521800
27
16
522000
15
Le Riou Tort
Ruisseau
P.174
P.1
AF
Le Soumès
6227400
521800
27
Ruisseau
DESPIERETS
6227400

P.173 P.174

S.175P.176P.177

7817.95 7819.32 7847.47 7856.63 7858.79 7919.35

.95 1.37 28.15 9.16 2.16 60.56

AGE PE 4m MINI

DALLAGE PE 5m MINI

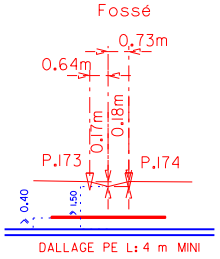
Fossé
0.73m
0.64m
0.17m
0.18m
P.173
P.174
0.40
1.50

DALLAGE PE L: 4 m MINI

AG

T.E.I.e

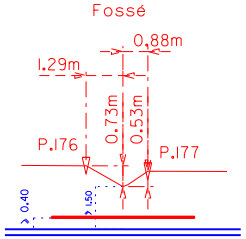
Fossé
0.88m
1.29m
0.73m
0.53m
P.176
P.177
0.40
1.50

DALLAGE PE L: 5 m MINI

Section ZB

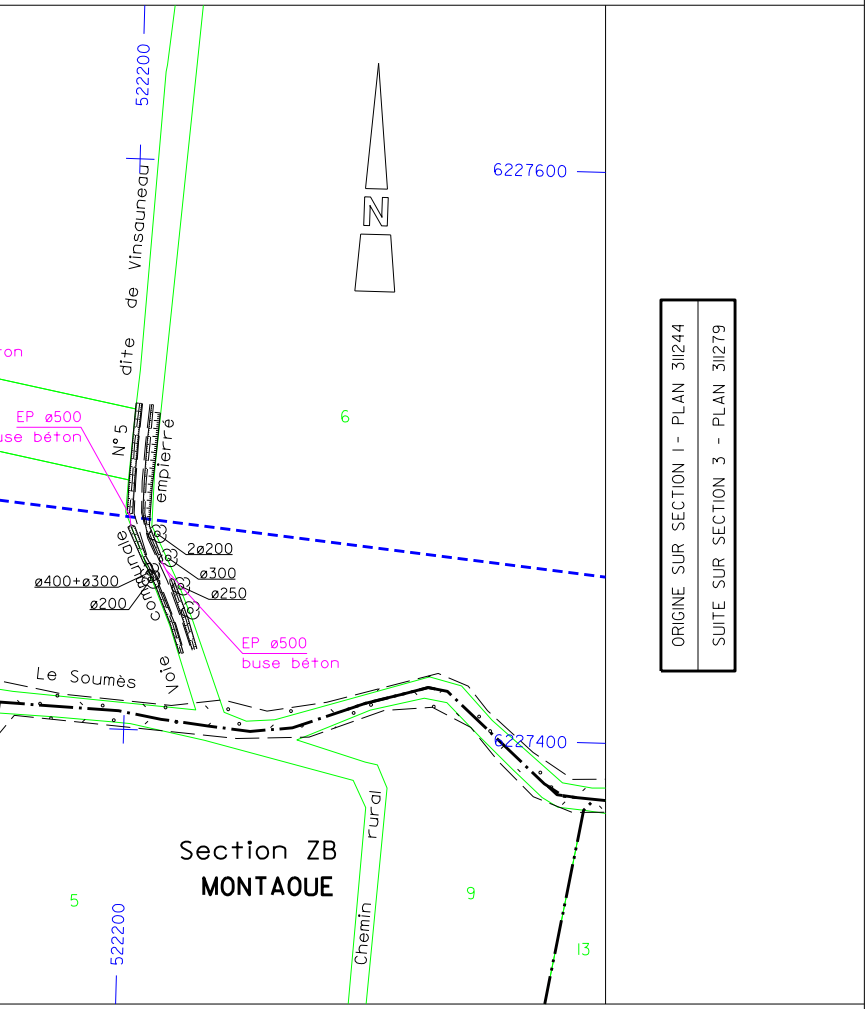
522200
6227600
N
dite de Vinsauneau
ton
EP ø500
use béton
6
N°5
empierré
2ø200
ø300
ø250
ø400+ø300
ø200
communale
voie
EP ø500
buse béton
Le Soumès
6227400
Section ZB
MONTAOUE
5
9
13
522200
Chemin rural
ORIGINE SUR SECTION 1 - PLAN 311244
SUITE SUR SECTION 3 - PLAN 311279

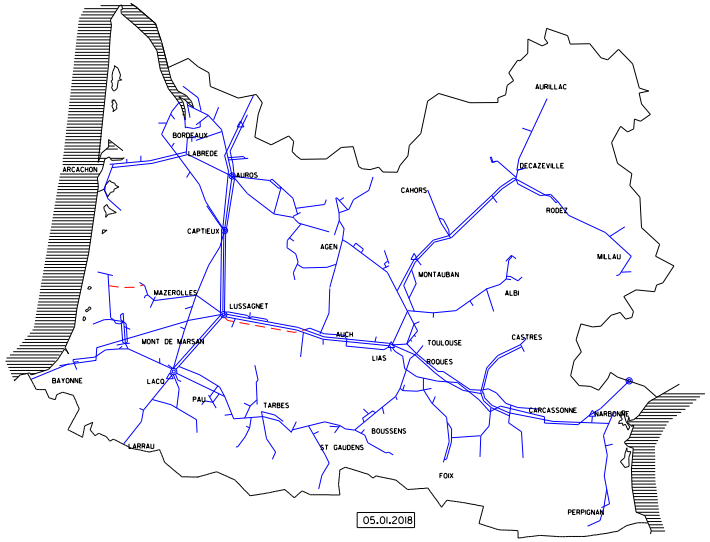
AURILLAC
BORDEAUX
LABREDE
ARCACHON
AUROS
DECAZEVILLE
CAHORS
RODEZ
CAPTIEUX
AGEN
MILLAU
MONTAUBAN
MAZEROLLES
ALBI
LUSSAGNET
MONT DE MARSAN
AUCH
CASTRES
TOULOUSE
LIAS
BOQUES
BAYONNE
LACQ
PAU
TARBES
CARCASSONNE
NARBONNE
BOUSSENS
LARRAU
ST GAUDENS
FOIX
PERPIGNAN
05.01.2018

TERĒGA

40 AVENUE DE L'EUROPE C.S20522 64010 PAU CEDEX - TEL. 05 59 13 34 00 - TEL. VERT 0 800 028 800 - FAX 05 59 13 35 60

CANALISATION DN200 SAINT GAUDENS - SAINT MARTORY
TRONCON DN200 SAINT GAUDENS - FIGAROL OUEST

Département de la HAUTE-GARONNE
Communes de ST MEDARD, BEAUCHALOT, LABARTHE INARD et FIGAROL

PROJET SAINT GAUDENS - SAINT MARTORY
PLAN PARCELLAIRE
SECTION 3

CE DOCUMENT REALISE SOUS MICROSTATION EST LA PROPRIETE DE TEREGA ET NE PEUT ETRE REPRODUIT OU DIVULGUE SANS SON AUTORISATION

STATUT GED	STATUT PLAN	ECHELLE (S)	NUMERO ORIGINE	FOLIO	REV
APV	PROJET	1/2000 - 1/200		1/1	7

Référence GED 311279

LONGUEUR TOTALE DU PLAN : 4.24m

LEGENDE

TRACE

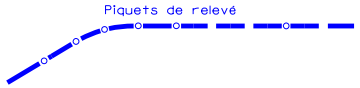
Piquets de relevé

LIMITES

DEPARTEMENTS
COMMUNES
SECTIONS
LIEUX DITS
PARCELLES
CULTURE

RESEAUX ENTERRES

RESEAU TEREGA
RESEAUX TEREGA CONNEXES
RESEAUX DIVERS — xxxxxx (Acier,Fonte,PVC)

SIGNALISATION RESEAUX TEREGA

BORNE , PLAQUE SIGNALETIQUE
PRISE DE POTENTIEL
BALISE AERIENNE , PANNEAU
POSTE DE PROTECTION CATHODIQUE

RESEAUX AERIENS

LIGNE ELECTRIQUE HTA , HTB
LIGNE ELECTRIQUE BTA , BTB
LIGNE TELECOM

NOTA : Les coordonnées sont rattachées au système LAMBERT 93
Les obstacles ou constructions de caractère exceptionnel non mentionnés dans la légende sont indiqués en toutes lettres dans le plan

REV.	DATE	NUMERO AFFAIRE	DESCRIPTION REVISION	SOCIETE	VERIF/APPR	TEREGA
7	30/03/26		Passage en APV	SURVEY	T. TOUCHE	A. DIAS
6	28/01/26		Modification mode de traversée profils 21 et 22	SURVEY	T. TOUCHE	A. DIAS
5	01/12/25		Ajout parcelles drainées	SURVEY	T. TOUCHE	A. DIAS
4	04/12/24		Mise à jour suite à commentaires	SURVEY	T. TOUCHE	A. DIAS
3	15/11/24		Mise à jour suite à déviation tracé	SURVEY	T. TOUCHE	A. DIAS
2	06/11/24		Mise à jour suite à commentaires	SURVEY	T. TOUCHE	A. DIAS
1	25/03/24		Emission originale	SURVEY	T. TOUCHE	A. DIAS

Survey

Communes et sections cadastrales	Section ZB Commune de SAVARTHES	Commune de SAINT MEDARD
Numéro des parcelles		1
Nom des propriétaires (Adresse succincte nom de la commune si différent)		M. GENEST Eric Chez M. GENEST Robert 2, Chemin Vinsauneau 31360 ST MEDARD
Servitude : 6m (sauf contre-indication)		

CARACTERISTIQUES GENERALES :

PRESSION MAXIMALE DE SERVICE (Pms relative) : 66.2 bar

LONGUEUR TOTALE DE LA CANALISATION : 13370.22m

NOMBRE DE PLANS (SECTIONS) : 3

LONGUEUR DE LA CANALISATION SUR LE PLAN : 5450.87m

CATEGORIE	B	C (FHD)
Ø NOMINAL	200mm	200mm
Ø EXTERIEUR	219.1mm	219.1mm
EPAISSEUR MINI	6mm	7.65mm
MATIERE	L360 ME ou NE	L360 ME ou NE
REVETEMENT	PE	PP ou GRP

Caractéristiques applicables pour les conditions des catégories A , B et C du règlement du 05.03.2014 ou du 11.05.1970 pour les éléments antérieurs

CATEGORIE (S) PAR COMMUNE

SERVITUDES LEGALES NEANT

ORIGINE SUR SECTION 2 - PLAN 311282

SUITE SUR SECTION 1 - PLAN LL 27

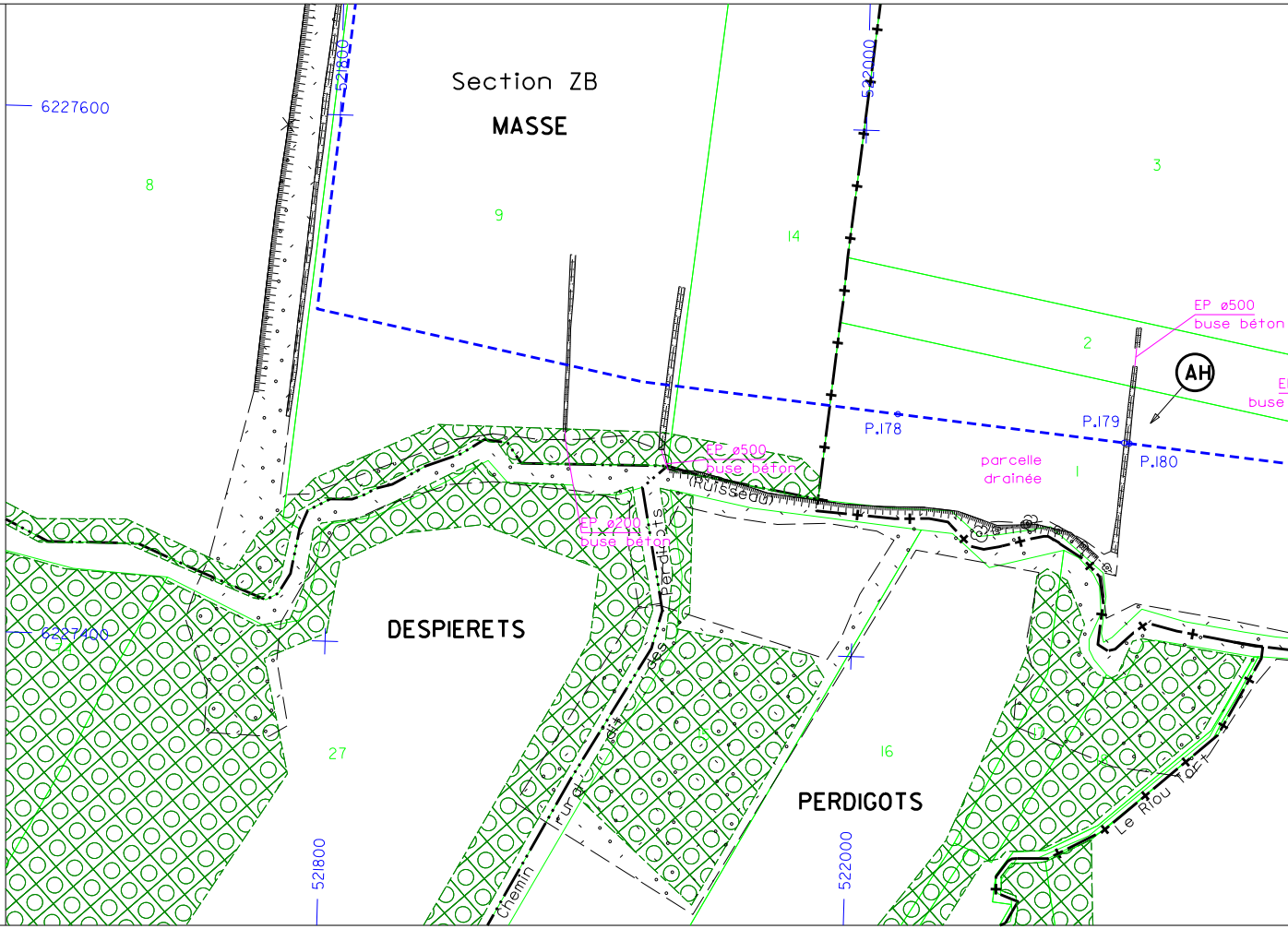
6227600
521800
522000
Section ZB
MASSE
8
9
14
3
2
1
EP ø500
buse béton
AH
P.178
P.179
P.180
parcelle drainée
EP ø500
buse béton
EP ø200
buse béton
(Ruisseau)
Chemin rural dit des Perdigots
DESPIERETS
6227400
27
16
PERDIGOTS
Le Riou Tort
521800
522000

Piquets , Bornes , balises . P.178 P.179 P.180

Points kilomètriques . 7919.35 7945.43 8032.06 8034.11

Distances partielles . 26.07 86.64 2.05 97.19

Tube , Protections mécaniques , Protection cathodique . DALLE PE L: 5m MINI

Points particuliers .
(coupes en long et en travers au 1/200)

Fossé

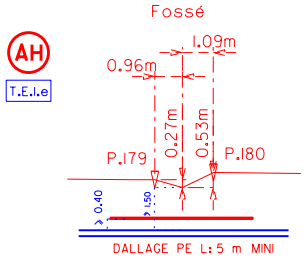
AH
T.E.I.e
1.09m
0.96m
0.27m
0.53m
P.179
P.180
0.40
1.50

DALLAGE PE L: 5 m MINI

Section ZB

DP	6		13	14	17	18
VC n°5	M. GENEST Eric CHEZ M. GENEST ROBERT 2 , Chemin Vinsauneau 31360 ST MEDARD	M. DUPONT Jean MAGNOLIAS 6 AV GAL LECLERC 31800 ST GAUDENS Mme BAUDEIGNE Simone 6 CHEM DE BUCHELOUSE 31800 LABARTHE INARD Mme GARCIA Danièle 475 RUE DE LA LOUBERE 31360 ST MARTORY			M. GENEST Eric Chez M. GENEST Robert 2, Chemin Vinsauneau 31360 ST MEDARD COMMUNE DE SAINT MEDARD	Mme NORE Karine 2 AV DE LUCHON 31800 VALENTINE

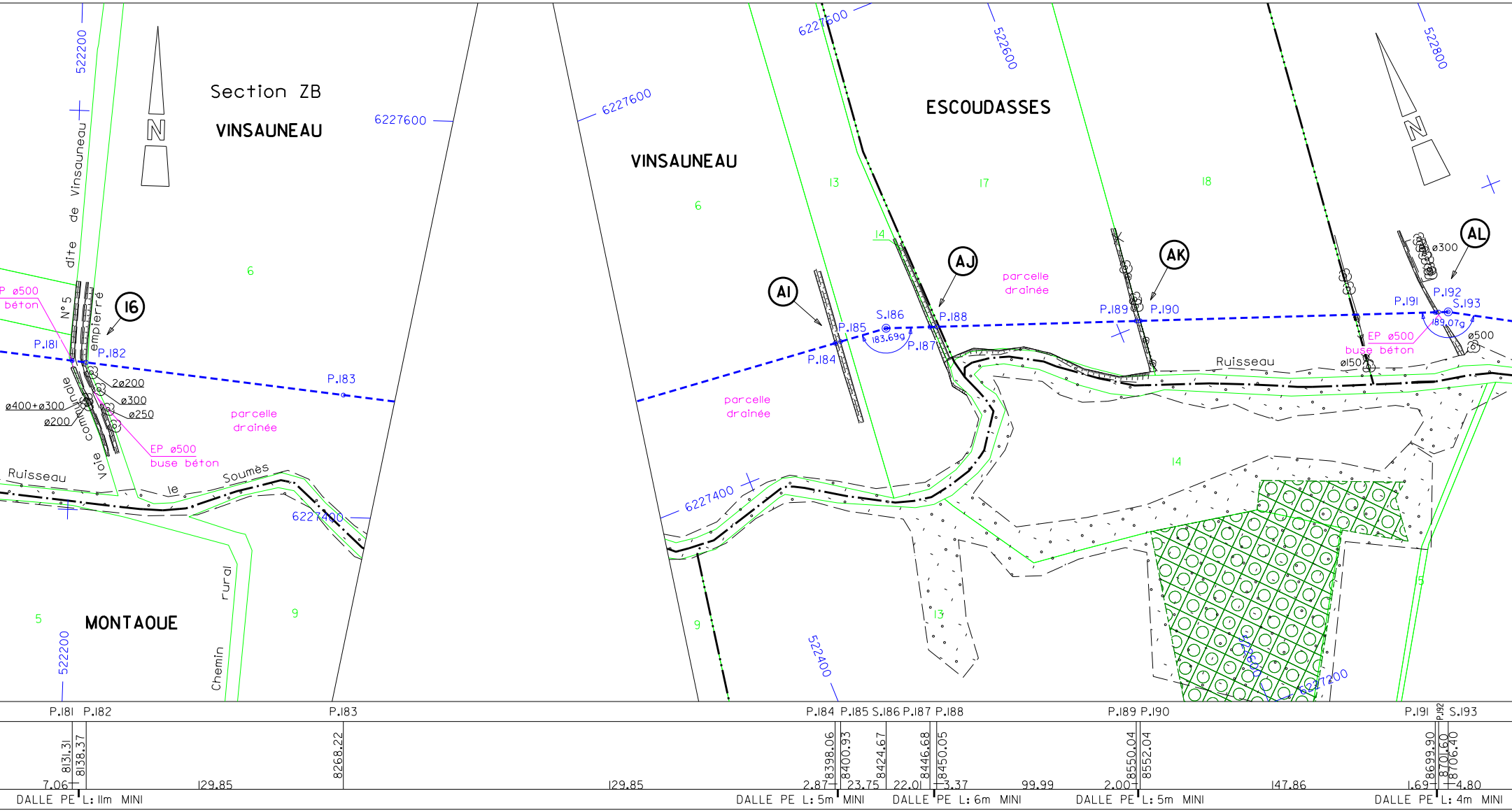

Section ZB
VINSAUNEAU
VINSAUNEAU
ESCOUDASSES
MONTAOUE
N
N
522200
522400
522600
522800
6227600
6227400
6227200
Voie communale N°5 dite de Vinsauneau
empierre
Chemin rural
Ruisseau le Soumès
Ruisseau
parcelle drainée
parcelle drainée
parcelle drainée
EP ø500 béton
EP ø500 buse béton
EP ø500 buse béton
ø400+ø300
ø200
2ø200
ø300
ø250
ø300
ø500
ø150
16
AI
AJ
AK
AL
P.181
P.182
P.183
P.184
P.185
S.186
183.69g
P.187
P.188
P.189
P.190
P.191
P.192
S.193
189.07g
5
6
6
9
9
13
13
14
14
17
18
5
P.181 P.182 P.183 P.184 P.185 S.186 P.187 P.188 P.189 P.190 P.191 P.192 S.193
8131.31
8138.37
8268.22
8398.06
8400.93
8424.67
8446.68
8450.05
8550.04
8552.04
8699.90
8701.60
8706.40
7.06
129.85
129.85
2.87
23.75
22.01
3.37
99.99
2.00
147.86
1.69
4.80
DALLE PE L: 11m MINI
DALLE PE L: 5m MINI
DALLE PE L: 6m MINI
DALLE PE L: 5m MINI
DALLE PE L: 4m MINI

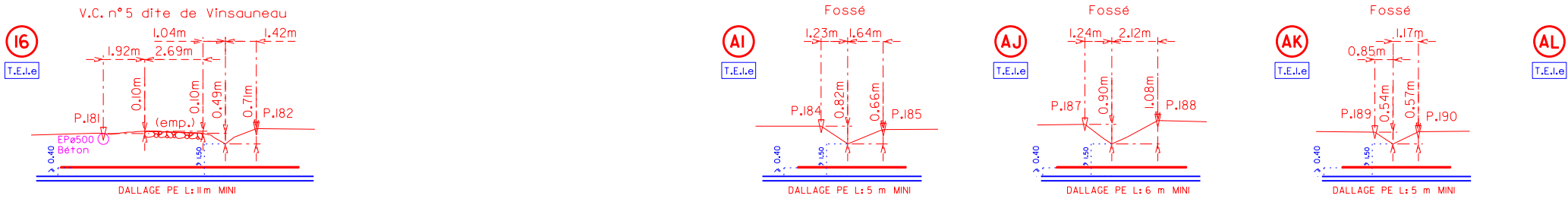

16
T.E.I.e
V.C. n°5 dite de Vinsauneau
1.04m
1.42m
1.92m
2.69m
0.10m
0.10m
0.49m
0.71m
P.181
P.182
(emp.)
EPø500 Béton
0.40
1.50
DALLAGE PE L: 11 m MINI
AI
T.E.I.e
Fossé
1.23m
1.64m
P.184
0.82m
0.66m
P.185
0.40
1.50
DALLAGE PE L: 5 m MINI
AJ
T.E.I.e
Fossé
1.24m
2.12m
P.187
0.90m
1.08m
P.188
0.40
1.50
DALLAGE PE L: 6 m MINI
AK
T.E.I.e
Fossé
1.17m
0.85m
P.189
0.54m
0.57m
P.190
0.40
1.50
DALLAGE PE L: 5 m MINI
AL
T.E.I.e

Section ZB					Section ZE	
31	32	33	34	DP	35	
SANCHEZ-TAMBAREAU Cédric 45 RUE DEL GUINDOUILLE 31830 PLAISANCE DU TOUCH	COMMUNE DE SAINT MEDARD			RD n°88	REGION OCCITANIE HOTEL DE REGION DFCG 22 BD DU MAL JUIN 31400 TOULOUSE	COMMUNE DE SAI

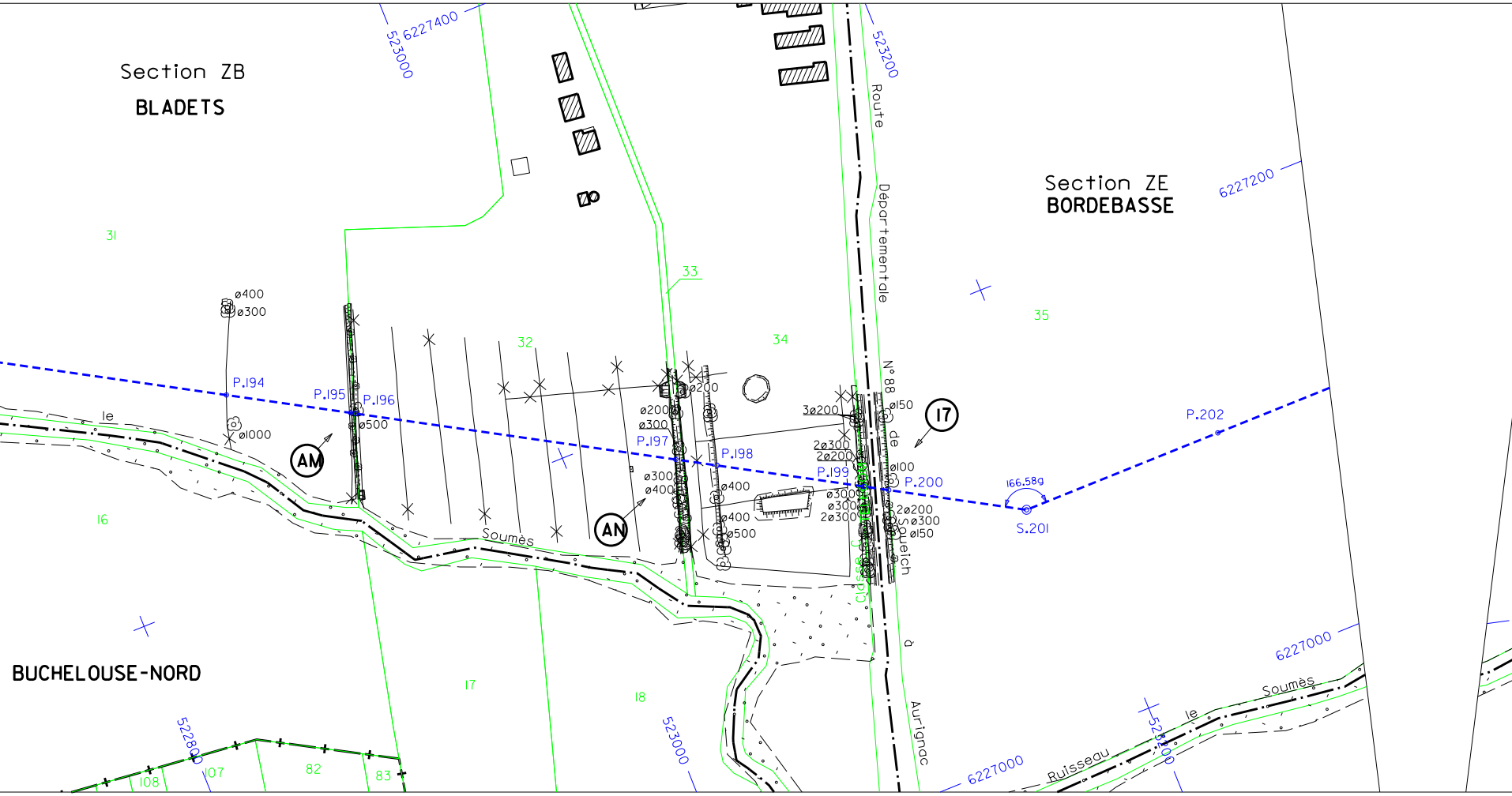

Section ZB
BLADETS
Section ZE
BORDEBASSE
BUCHELOUSE-NORD
6227400
523000
523200
6227200
6227000
522800
Route Départementale N° 88 de Saint-Gaudens à Aurignac
Classé
le Soumès
Ruisseau le Soumès
Soueich
31
32
33
34
35
16
17
18
82
83
107
108
P.194
P.195
P.196
P.197
P.198
P.199
P.200
S.201
P.202
166.58g
AM
AN
17
ø400
ø300
ø1000
ø500
ø200
ø200
ø300
ø300
ø400
ø400
ø400
ø500
3ø200
2ø300
2ø200
ø150
ø100
3ø300
ø300
2ø300
2ø200
3ø300
ø150

		133.81
P.194	8840.21	55.70
P.195	8895.91	2.26
P.196	8898.17	143.59
P.197	9041.60	18.57
P.198	9060.17	65.77
P.199	9125.94	11.14
P.200	9137.07	61.82
S.201	9198.89	91.49
P.202	9290.39	91.49

DALLE PE L: 5m MINI

DALLE PE L: 6m MINI

GAINE ACIER L: 16m MINI

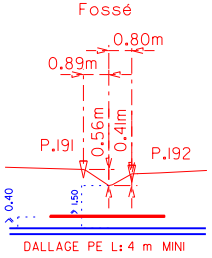

Fossé
0.80m
0.89m
0.56m
0.41m
P.191
P.192
0.40
1.50
DALLAGE PE L: 4 m MINI

AM
T.E.I.e

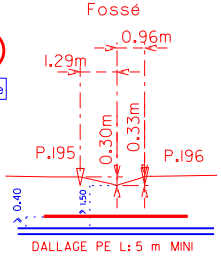

Fossé
0.96m
1.29m
0.30m
0.33m
P.195
P.196
0.40
1.50
DALLAGE PE L: 5 m MINI

AN
T.E.I.e

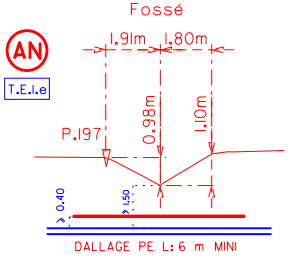

Fossé
1.91m
1.80m
0.98m
1.10m
P.197
0.40
1.50
DALLAGE PE L: 6 m MINI

17
T.E.2.r

R.D. n° 88
Voir plan spécial
n° 323148

34	33	32	31	30	29	28
INT MEDARD →	REGION OCCITANIE HOTEL DE REGION DFCG 22 BD DU MAL JUIN 31400 TOULOUSE	Mme ASPE Alexandra 12 RUE DES MOURERES 31800 LABARTHE INARD M.et Mme ASPE Gérard I CHEM DU HAUT	COMMUNE DE SAINT MEDARD →	REGION OCCITANIE HOTEL DE REGION DFCG 22 BD DU MAL JUIN 31400 TOULOUSE		

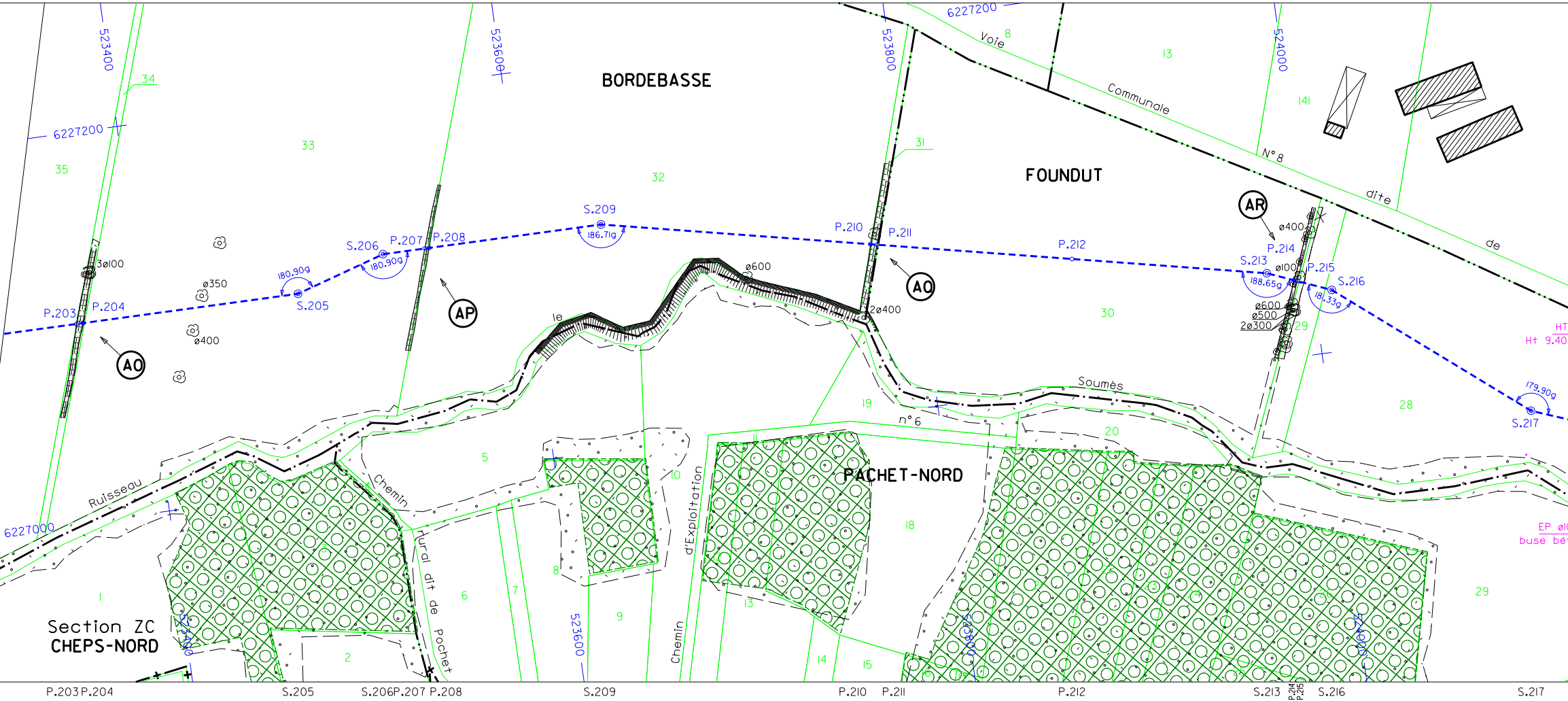

BORDEBASSE
FOUNDUT
PACHET-NORD
Section ZC
CHEPS-NORD
523400
523600
523800
524000
6227200
6227000
Voie Communale N°8 dite de
Ruisseau le Soumès n°6
Chemin rural dit de Pochet
Chemin d'Exploitation
P.203
P.204
S.205
S.206
P.207
P.208
S.209
P.210
P.211
P.212
S.213
P.214
P.215
S.216
S.217
180.90g
186.71g
188.65g
181.33g
179.90g
3ø100
ø350
ø400
ø600
2ø400
ø100
ø600
ø500
2ø300
AO
AP
AR
HT
Ht 9.40
EP ø10
buse bét
35
34
33
32
31
30
29
28
13
141
8
1
2
3
4
5
6
7
8
9
10
11
13
14
15
16
18
19
20

Point	Cumul	Distance
P.203	9381.88	3.45
P.204	9385.33	111.82
S.205	9497.15	48.36
S.206	9545.51	21.76
P.207	9567.27	2.26
P.208	9569.54	89.44
S.209	9658.98	139.41
P.210	9798.38	3.41
P.211	9801.79	100.76
P.212	9902.55	100.76
S.213	10003.31	14.52
P.214	10017.83	1.60
P.215	10019.43	18.40
S.216	10037.84	120.21
S.217	10158.05	5

DALLE PE L: 6m MINI

DALLE PE L: 5m MINI

DALLE PE L: 6m MINI

DALLE PE L: 4m MINI

GAINE ACIER

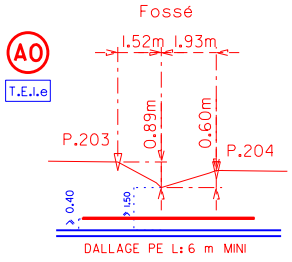

AO
T.E.I.e
Fossé
1.52m
1.93m
0.89m
0.60m
P.203
P.204
0.40
1.50
DALLAGE PE L: 6 m MINI

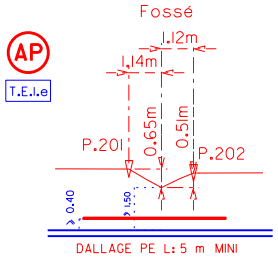

AP
T.E.I.e
Fossé
1.12m
1.14m
0.65m
0.51m
P.201
P.202
0.40
1.50
DALLAGE PE L: 5 m MINI

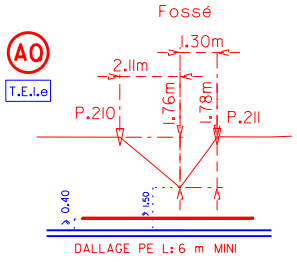

AO
T.E.I.e
Fossé
1.30m
2.11m
1.76m
1.78m
P.210
P.211
0.40
1.50
DALLAGE PE L: 6 m MINI

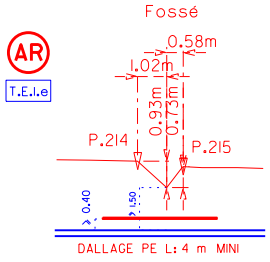

AR
T.E.I.e
Fossé
0.58m
1.02m
0.93m
0.73m
P.214
P.215
0.40
1.50
DALLAGE PE L: 4 m MINI

18

T.E.2.r

DP	27	24	109	24
RD n°92C				REGION OCCITANIE HOTEL DE REGION DFCG 22 BD DU MAL JUIN 31400 TOULOUSE

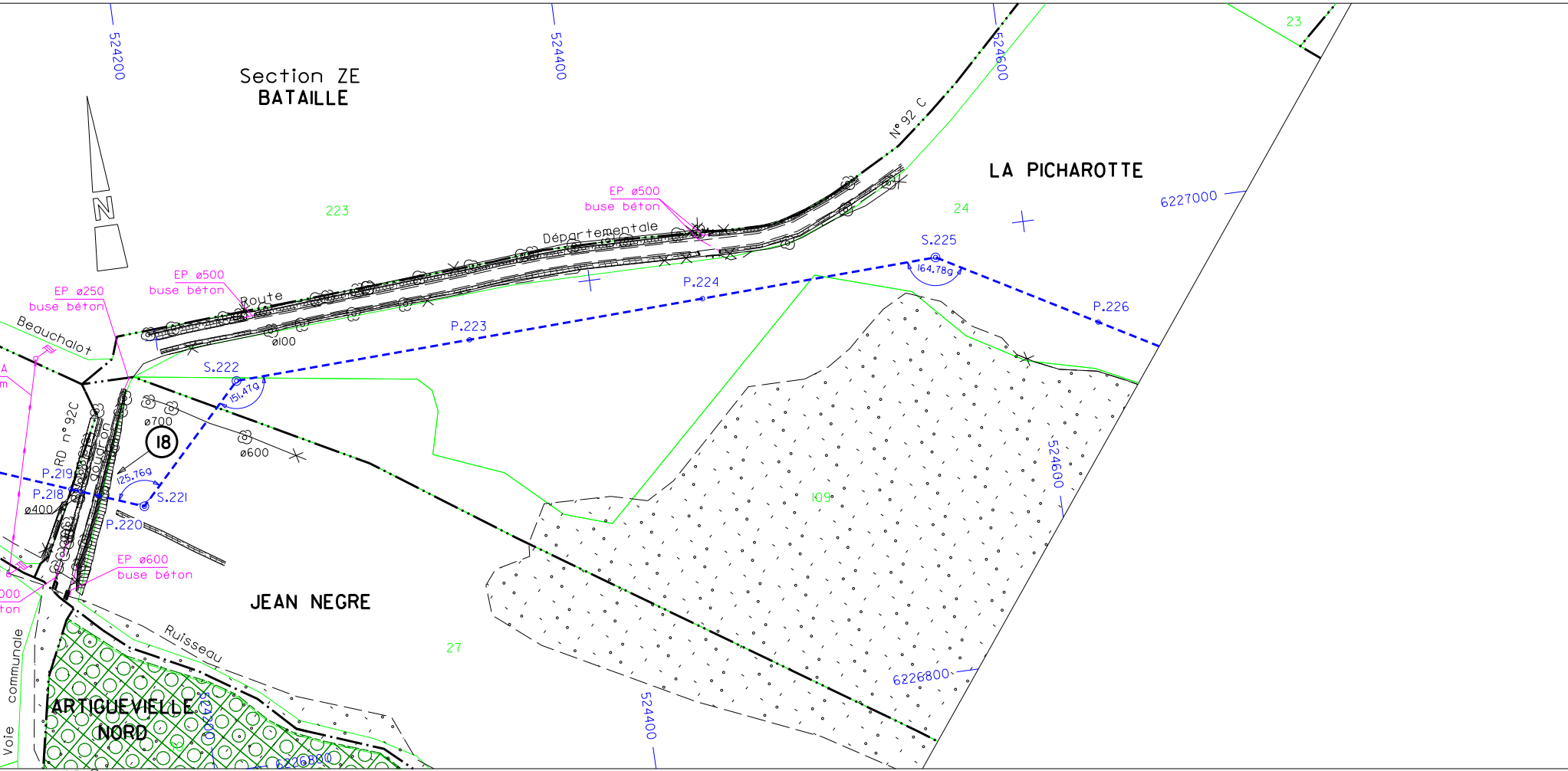

524200
524400
524600
Section ZE
BATAILLE
N
N°92 C
LA PICHAROTTE
23
223
24
6227000
EP ø500
buse béton
Départementale
S.225
164.78g
P.224
P.226
EP ø500
buse béton
Route
EP ø250
buse béton
Beauchalot
ø100
P.223
S.222
151.47g
ø700
ø600
RD n°92C
18
125.76g
P.219
P.218
S.221
ø400
P.220
EP ø600
buse béton
109
JEAN NEGRE
27
Ruisseau
communale
Voie
ARTIGUEVIELLE
NORD
524400
6226800
524600
524200
6226800
30

P.218	P.219	P.220	S.221	S.222	P.223	P.224	S.225	P.226
10210.91	10215.45	10223.97	10245.39	10316.56	10424.74	10532.91	10641.09	10721.16

2.86 4.54 8.52 21.42 71.17 108.18 108.18 108.18 80.08 80.08

L: 20m MINI

R.D. n° 92C
Voir plan spécial
n° 323152

Section ZE	Commune de SAINT MEDARD				Commune de BEAUCHALOT		Section ZA
	187	118	26	DP	3	2	1
	M.et Mme ASPE Gérard et M. ASPE Jérome 1 CHEM DU HAUT			VC n°11			Mme ASPE Alexandra 12 RUE DES MOURERES 31800 LABARTHE INARD M.et Mme ASPE Gérard 1 CHEM DU HAUT 31360 ST MEDARD

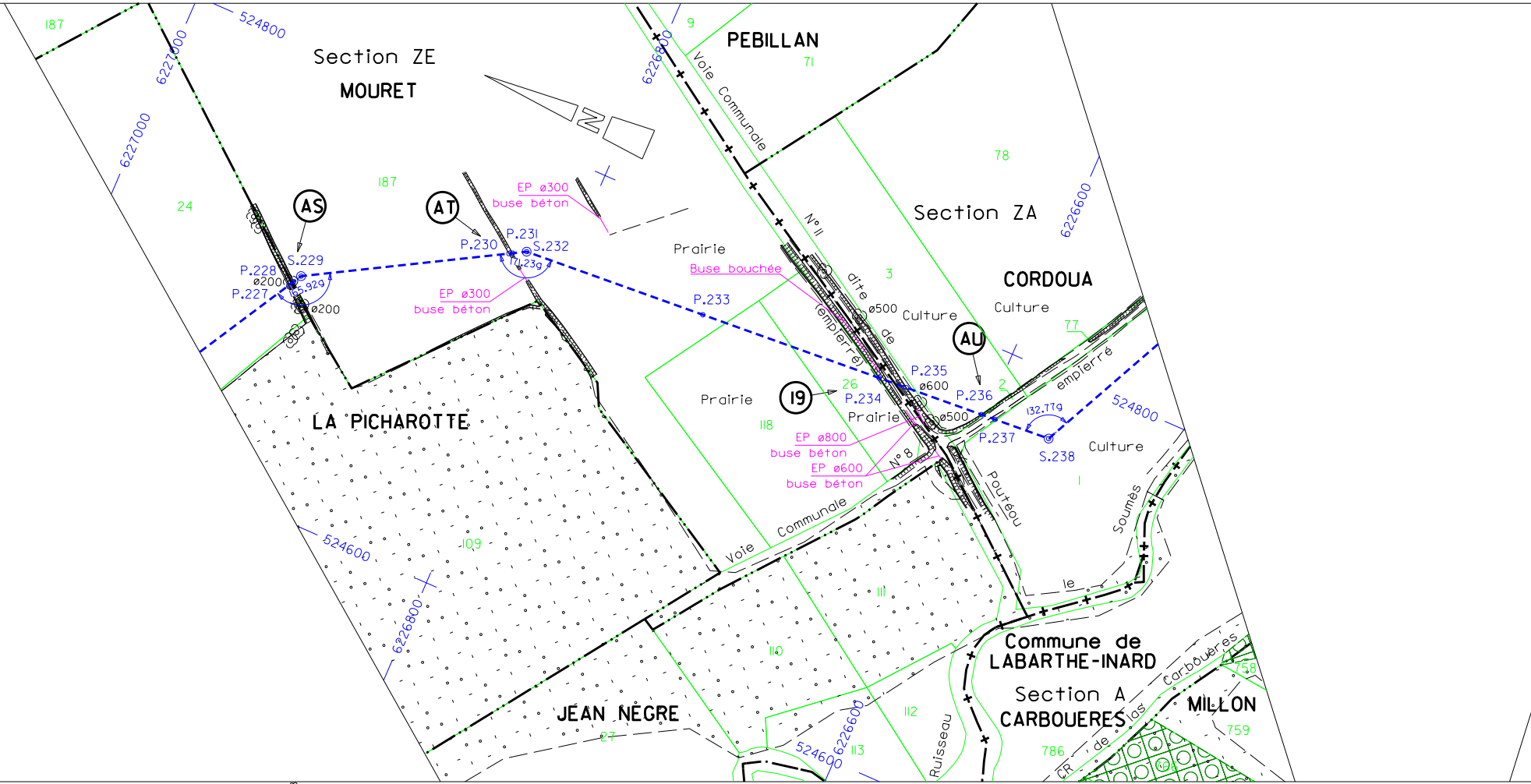
Section ZE
MOURET
187
24
524800
6227000
AS
AT
P.228
P.227
S.229
ø200
ø200
55.92g
P.230
P.231
S.232
171.23g
EP ø300
buse béton
EP ø300
buse béton
LA PICHAROTTE
109
524600
6226800
JEAN NEGRE
27
PEBILLAN
71
9
Voie Communale N°11 dite de Poutéou
(empierré)
78
Section ZA
6226600
CORDOUA
Culture
Culture
3
Prairie
Buse bouchée
P.233
ø500
AU
77
empierré
P.235
ø600
P.236
2
Prairie
19
26
P.234
Prairie
ø500
118
EP ø800
buse béton
EP ø600
buse béton
N° 8
P.237
132.77g
S.238
Culture
1
Soumès
le
Voie Communale
111
110
112
113
Ruisseau
Commune de
LABARTHE-INARD
Section A
CARBOUERES
CR de las Carbouères
MILLON
758
759
786
Z

P.227	P.228	S.229	P.230	P.231	S.232	P.233	P.234	P.235	P.236	P.237	S.238
10801.24	10803.92	10808.11	10902.09	10903.78	10910.12	10994.28	11078.45	11091.46	11127.36	11133.76	11159.44

2.68 — 4.19 — 93.98 — 1.69 — 6.34 — 84.17 — 84.17 — 13.01 — 35.90 — 6.40 — 25.68 — 127.26

DALLE PE L: 6m MINI — DALLE PE L: 6m MINI — DALLE PE L: 20m MINI — DALLE PE L: 10m MINI

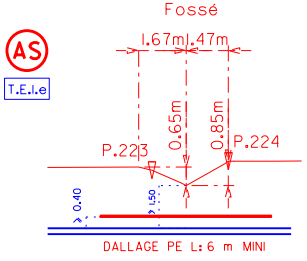
Fossé
AS
T.E.I.e
1.67m
1.47m
0.65m
0.85m
P.223
P.224
0.40
1.50
DALLAGE PE L: 6 m MINI

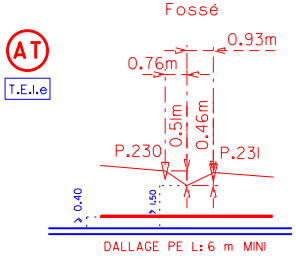
Fossé
AT
T.E.I.e
0.93m
0.76m
0.51m
0.46m
P.230
P.231
0.40
1.50
DALLAGE PE L: 6 m MINI

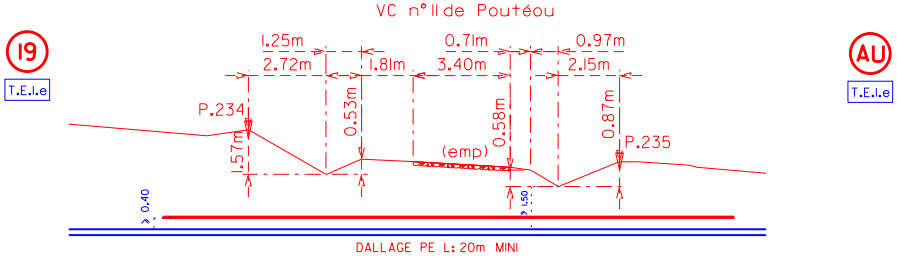
19
T.E.I.e
VC n°11 de Poutéou
1.25m
2.72m
1.81m
0.71m
3.40m
0.97m
2.15m
P.234
1.57m
0.53m
(emp)
0.58m
0.87m
P.235
0.40
1.50
DALLAGE PE L: 20m MINI
AU
T.E.I.e

	79	83
		Mme SOUPENE Géraldine PAR MME SOUPENE Nathalie 1 CHEM DE FRANQUEVIELLE M. SOUPENE Eric 24 PARKRIDGE COURT RICHMOND CA 94803 ETATS-UNIS Mme SOUPENE Nathalie 12 COUMAS M. SOUPENE Thierry 110 RUE DE LA FONTAINE 48 LE VILLAGE 31360 SEPX

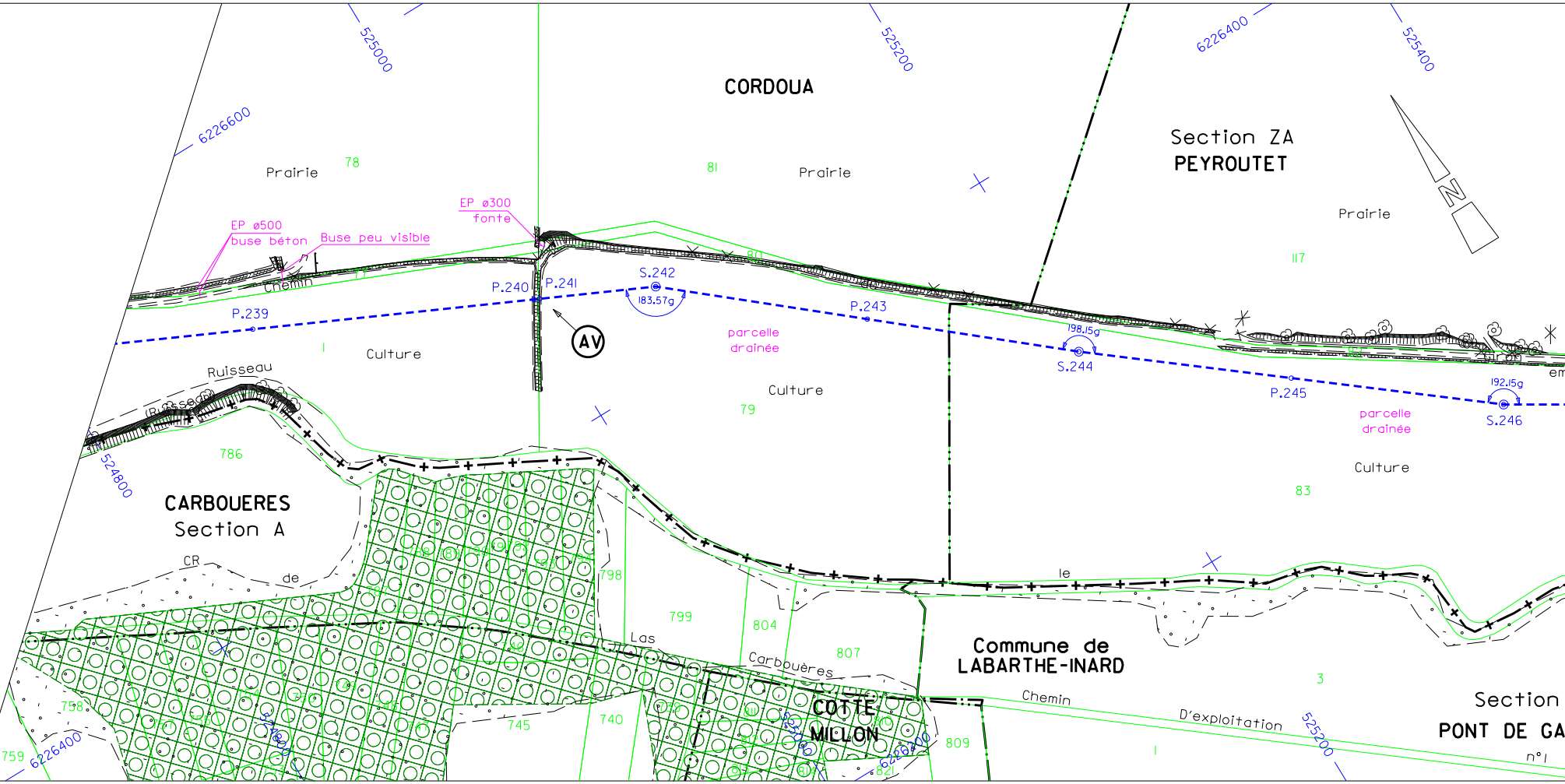
525000
525200
525400
6226600
6226400
CORDOUA
Section ZA
PEYROUTET
N
Prairie
78
81
Prairie
Prairie
117
EP ø500
buse béton
Buse peu visible
EP ø300
fonte
Chemin
P.239
P.240
P.241
S.242
183.57g
P.243
S.244
198.15g
P.245
S.246
192.15g
AV
parcelle
drainée
parcelle
drainée
Culture
Culture
Culture
1
79
80
83
Ruisseau
(Ruisseau)
786
524800
CARBOUERES
Section A
CR
de
Las
Carbouères
le
798
799
804
807
758
759
745
740
6226400
COTTE
MILLON
809
821
Commune de
LABARTHE-INARD
Chemin
D'exploitation
3
1
525200
Section
PONT DE GA
n°1
em

P.239	P.240	P.241	S.242	P.243	S.244	P.245	S.246
11286.70	11413.96	11416.57	11469.13	11565.50	11661.88	11758.24	11854.60
	127.26	2.60	52.56	96.37	96.37	96.36	96.36

DALLE PE L: 5m MINI

Chemin

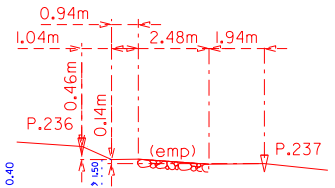
0.94m
1.04m
2.48m
1.94m
0.46m
0.14m
P.236
(emp)
P.237
0.40
1.50

DALLAGE PE L: 10m MINI

AV

T.E.I.e

Fossé

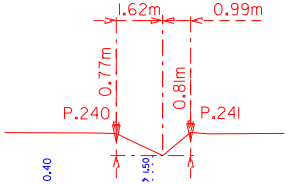
1.62m
0.99m
0.77m
0.81m
P.240
P.241
0.40
1.50

DALLAGE PE L: 5 m MINI

Section ZA

Section ZB — Commune de BEAUCHALOT

Commune de LABARTHE-INARD — Section ZA

DP	113	DP	6	DP	53	64
Cours d'eau (invisible)	Mme SOUPENE Géraldine PAR MME SOUPENE Nathalie 1 CHEM DE FRANQUEVIELLE M. SOUPENE Eric 24 PARKRIDGE COURT RICHMOND CA 94803 ETATS-UNIS Mme SOUPENE Nathalie 12 COUMAS M. SOUPENE Thierry 110 RUE DE LA FONTAINE 48 LE VILLAGE 31360 SEPX	Ruisseau Le Soumès	Mme SARRAUTE Maria SUCCESSION PAR MAITRE GOMIS OFFICE NOTARIAL REVERSAT 3 VOIE BICENTENAIRE 31210 MONTREJEAU	R.D. n° 817		

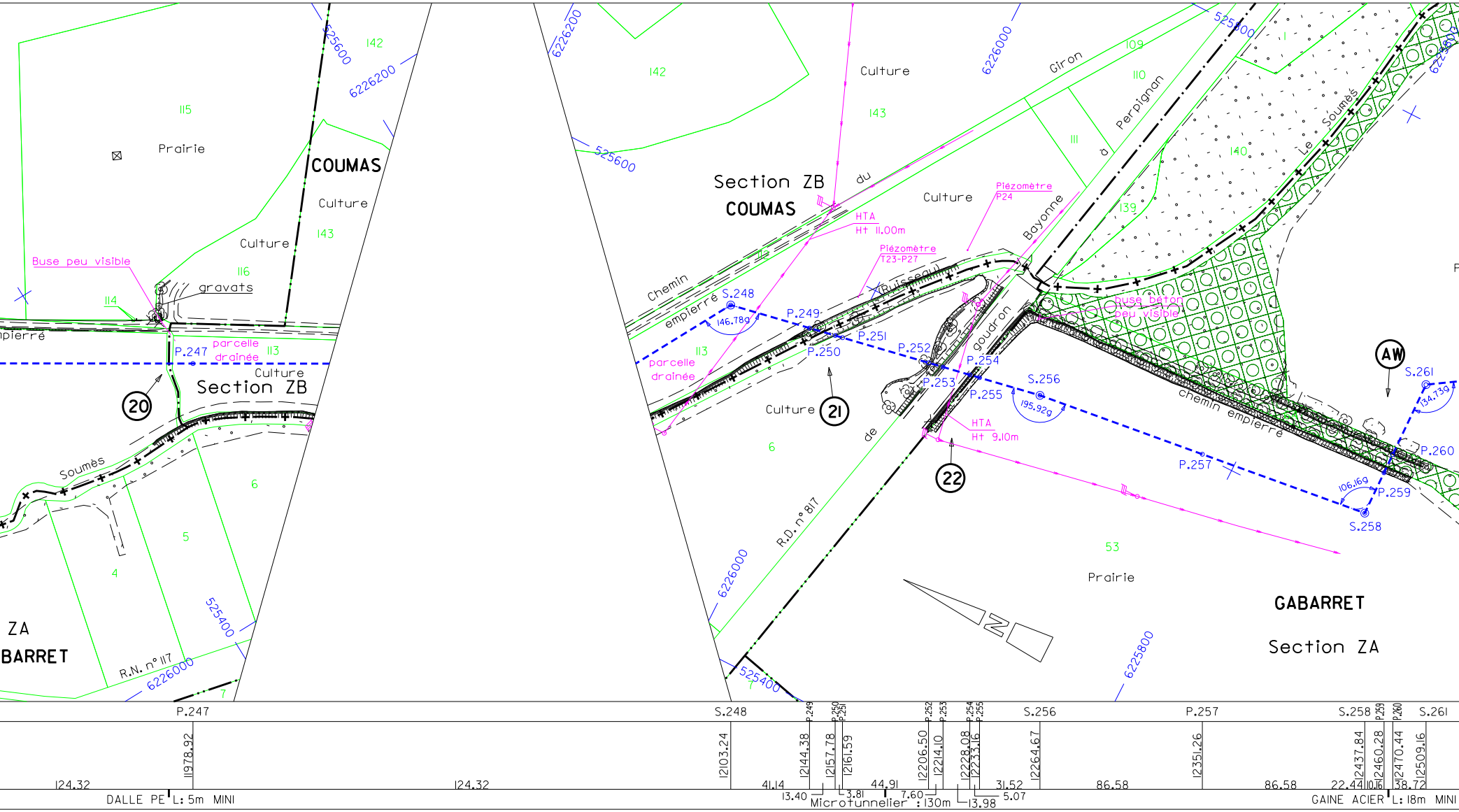

Section ZB
COUMAS
Section ZB
COUMAS
Section ZA
GABARRET
ZA
BARRET
Prairie
Culture
gravats
Buse peu visible
parcelle drainée
115
114
116
142
143
113
6
5
4
7
109
110
111
139
140
53
Chemin empierré du Giron à Perpignan à Bayonne
chemin empierré
goudron
Le Soumès
Soumès
(Ruisseau)
R.D. n° 817
R.N. n° 117
de
HTA
Ht 11.00m
HTA
Ht 9.10m
Piézomètre P24
Piézomètre T23-P27
buse béton peu visible
20
21
22
AW
P.247
S.248
P.249
P.250
P.251
P.252
P.253
P.254
P.255
S.256
P.257
S.258
P.259
P.260
S.261
146.78g
195.92g
106.16g
134.73g
525600
525400
525800
6226200
6226000
6225800
N
P.247
S.248
P.249
P.250
P.251
P.252
P.253
P.254
P.255
S.256
P.257
S.258
P.259
P.260
S.261
11978.92
12103.24
12144.38
12157.78
12161.59
12206.50
12214.10
12228.08
12233.16
12264.67
12351.26
12437.84
12460.28
12470.44
12509.16
124.32
124.32
41.14
13.40
3.81
44.91
7.60
13.98
5.07
31.52
86.58
86.58
22.44
10.16
38.72
DALLE PE L: 5m MINI
Microtunnelier : 130m
GAINE ACIER L: 18m MINI

⑳
T.E.4.e

Cours d'eau
(invisible)

㉑㉒
T.E.5.z

Ruisseau Le Soumès
et R.D. n° 817
Voir plan spécial
n° 323167

AW
T.E.2.r

Passage en sous-oeuvre Plat
Voir plan spécial
n° 323164

Section ZA Commune de LABARTHE-INARD			Commune de BEAUCHALOT Section AC Commune de BE
63	61	DP	11
M. DUPUY Philippe 20 RUE DU COMTE DE LAMBERT 64000 PAU Mme BEGOLE Isabelle 61 CHE DE MOLIN-ARRER		R.D. n° 88A	M. DUPUY Philippe 20 RUE DU COMTE DE LAMBERT 64000 PAU Mme BEGOLE Isabelle 61 CHE DE MOLIN-ARRER 31800 LABARTHE INARD

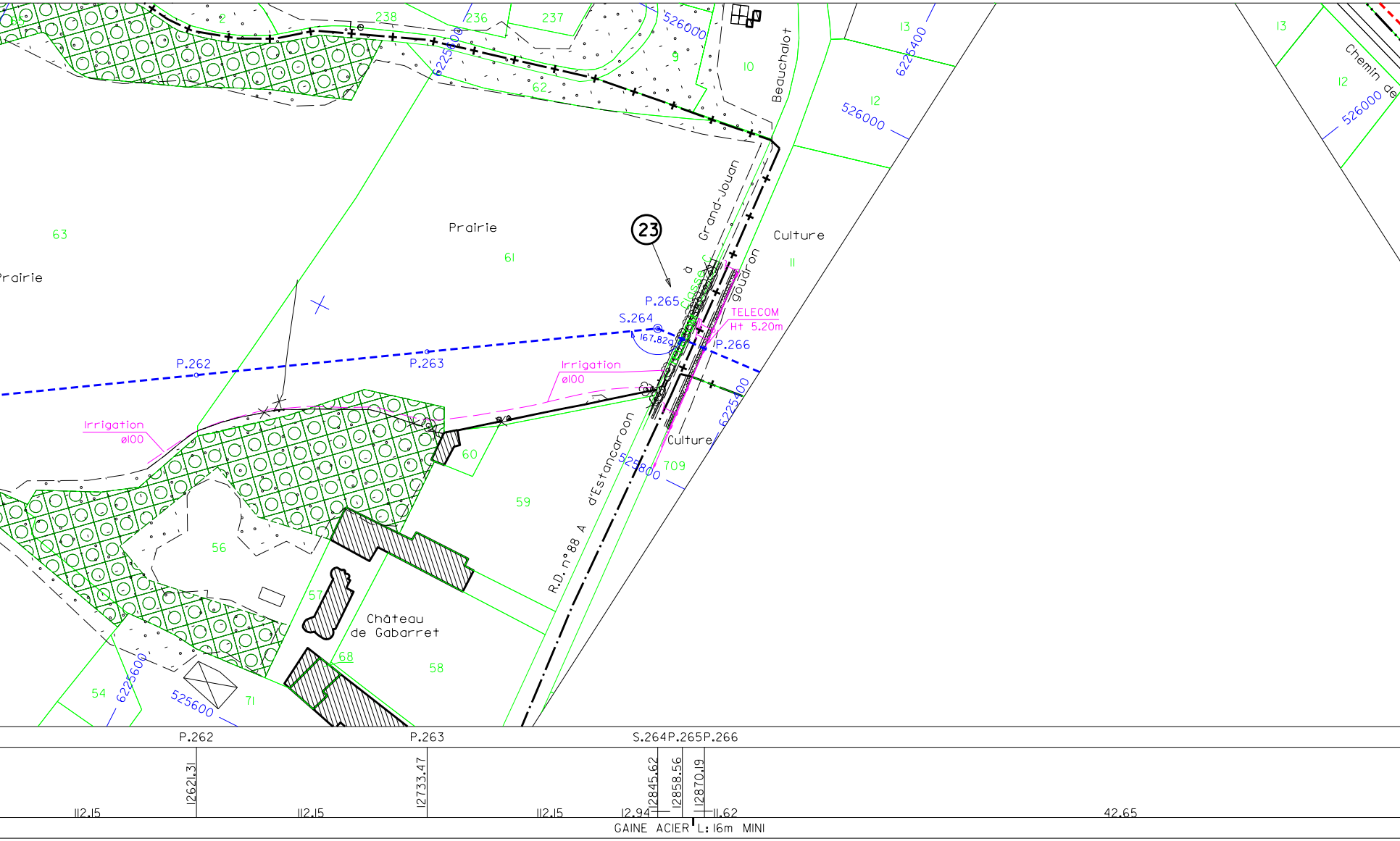
238
236
237
2
526000
9
10
Beauchalot
13
622400
12
526000
13
Chemin de
12
526000
622600
62
Grand-Jouan
à
goudron
Culture
11
23
Prairie
61
63
Prairie
P.265
S.264
167.829
TELECOM
Ht 5.20m
P.266
P.262
P.263
Irrigation
ø100
Irrigation
ø100
622400
Culture
709
525800
60
59
d'Estancaroon
R.D. n° 88 A
56
57
Château
de Gabarret
68
58
54
622600
525600
71
P.262
P.263
S.264P.265P.266
12621.31
12733.47
12845.62
12858.56
12870.19
112.15
112.15
112.15
12.94
11.62
42.65
GAINE ACIER L: 16m MINI

anes

23
T.E.2.r

R.D. n° 88A
Voir plan spécial
n° 323159

AUCHALOT | Commune de LABARTHE-INARD Section C

	709	965	952
	SOCIETE NATIONALE SNCF → CS 20012 9 RUE JEAN PHILIPPE RAMEAU 93200 ST DENIS		M. DUPUY Philippe 20 RUE DU COMTE DE LAMBERT 64000 PAU Mme BEGOLE Isabelle 61 CHE DE MOLIN-ARRER 31800 LABARTHE INARD

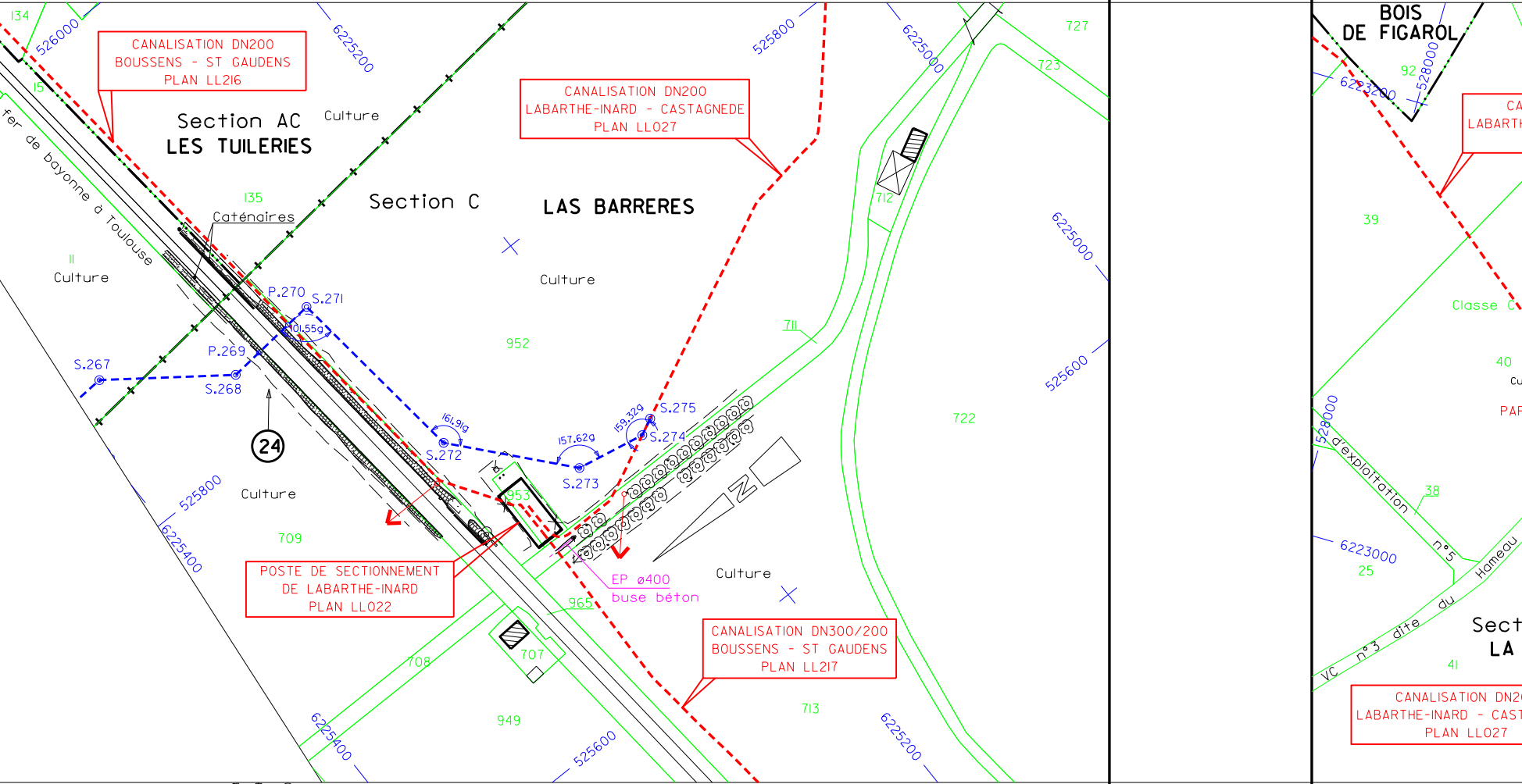
Section AC
LES TUILERIES
Section C
LAS BARRERES
BOIS DE FIGAROL
Culture
Caténaires
fer de bayonne à Toulouse
134
15
135
11
952
953
709
965
707
708
949
711
712
713
722
723
727
39
92
40
38
25
41
Classe C
Cu
PAR
d'exploitation
n°5
VC n°3 dite du Hameau
Sect
LA
S.267
S.268
P.269
P.270
S.271
S.272
S.273
S.274
S.275
101.55g
161.91g
157.62g
159.32g
24
EP ø400
buse béton
N
526000
525800
525600
528000
6225200
6225000
6225400
6223200
6223000

CANALISATION DN200
BOUSSENS - ST GAUDENS
PLAN LL216

CANALISATION DN200
LABARTHE-INARD - CASTAGNEDE
PLAN LL027

POSTE DE SECTIONNEMENT
DE LABARTHE-INARD
PLAN LL022

CANALISATION DN300/200
BOUSSENS - ST GAUDENS
PLAN LL217

CA
LABARTH

CANALISATION DN20
LABARTHE-INARD - CAST
PLAN LL027

S.267	S.268	P.269	P.270	S.271	S.272	S.273	S.274	S.275
12912.84	12974.07	12988.30	13006.38	13018.11	13104.70	13166.72	13198.53	13206.76

61.23 14.23 18.09 11.72 86.59 62.02 31.81 8.23 3432.48

GAINE ACIER L: 30m MINI

24
T.E.2.r

VOIE SNCF
de Toulouse à Bayonne
Voir plan spécial
n° 323150

Section ZA		Section ZB			Commune de FIGAROL
41	DP		3	4	5
Mme DAUSSEING Isabelle 17 RTE D ASPET	RD n° 21		M. CISTAC Eric 18, Route des Artigues 31260 MONTESPAN	M. FOUERT Anthony 36 RUE DE LA LIBERTE 09100 LA TOUR-DU-CRIEU M. FOUERT Thierry et Mme FOUERT Bernadette 16 COTE DE LA SOULEILHADE	TEREGA 40 Avenue de l'Europe 64000 PAU

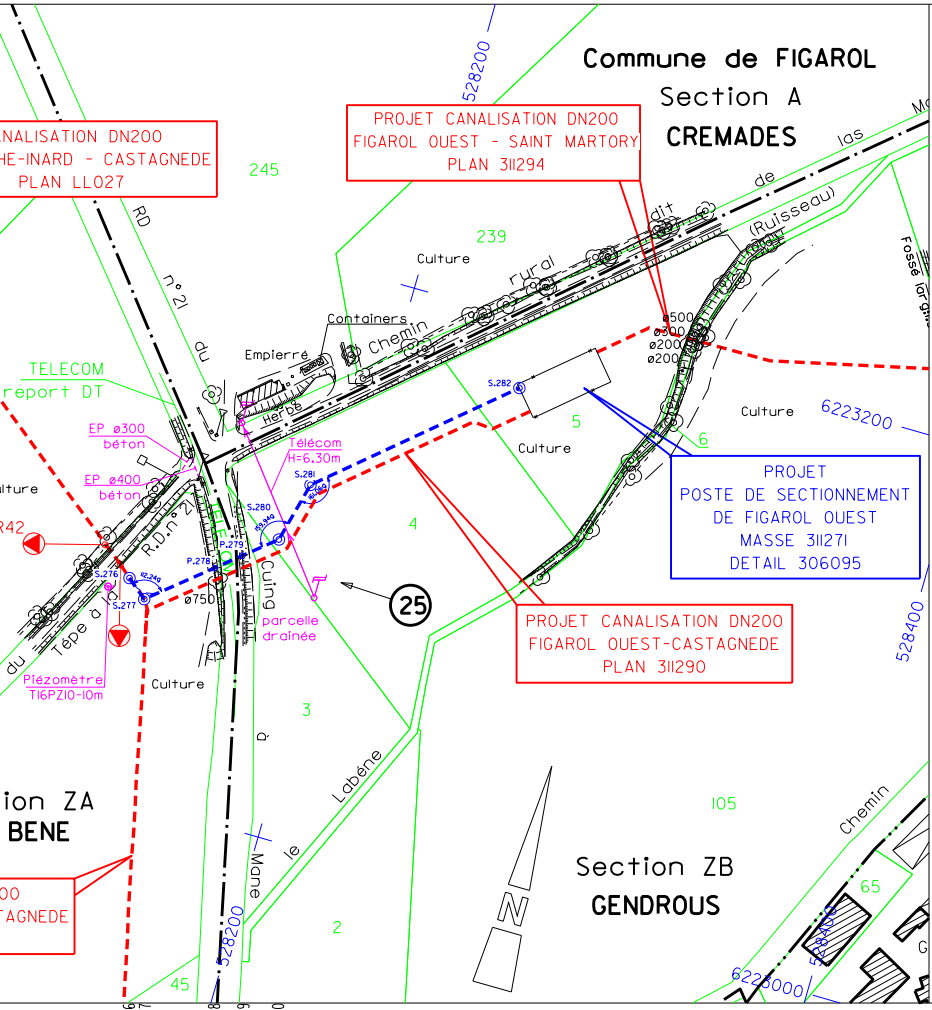
Commune de FIGAROL
Section A
CREMADES
PROJET CANALISATION DN200
FIGAROL OUEST - SAINT MARTORY
PLAN 311294
NALISATION DN200
HE-INARD - CASTAGNEDE
PLAN LL027
528200
245
239
Culture
Containers
Empierré
Herbe
Chemin rural dit de las Mo
(Ruisseau)
Fossé larg
ø500
ø300
ø200
ø200
S.282
5
6
Culture
6223200
PROJET
POSTE DE SECTIONNEMENT
DE FIGAROL OUEST
MASSE 311271
DETAIL 306095
RD n° 21
du
TELECOM
report DT
EP ø300
béton
EP ø400
béton
Télécom
H=6.30m
S.281
161.060
S.280
159.949
P.279
P.278
S.276
112.249
S.277
ø750
R.D. n° 21
du Tépe à la
R42
Piézomètre
T16PZ10-10m
Cuing
parcelle
drainée
25
4
Culture
PROJET CANALISATION DN200
FIGAROL OUEST-CASTAGNEDE
PLAN 311290
528400
3
Culture
d
Labéne
le
Mane
ion ZA
BENE
00
AGNEDE
105
Section ZB
GENDROUS
N
Chemin
65
G
6223000
528400
2
45
528200

ORIGINE SUR SECTION 2 - PLAN 311282

SUITE SUR SECTION 1 - PLAN LL 27

S.276	S.277	S.278	S.279	S.280	S.281	S.282
16639.24	16648.24	16675.08	16685.84	16699.90	16722.01	16802.70

9.00 26.84 10.75 14.06 22.11 80.70

GAINE ACIER L: 17m MINI

㉕

T.E.2.r

R.D. n° 21
Voir plan spécial
n° 323162

LÉGENDE :

- Canalisation projetée
- Bande de servitude de 6 m axée sur la canalisation

TERÉGA

Département de la HAUTE-GARONNE (31)
Commune de FIGAROL
Section ZC Parcelle n° 57
M. Pierre BABOULET

PROJET RENOUVELLEMENT CANALISATION
DN200 SAINT GAUDENS - SAINT MARTORY
SERVITUDES LEGALES

Echelle : 1/2000

Rév. 1 - le 12/01/2026

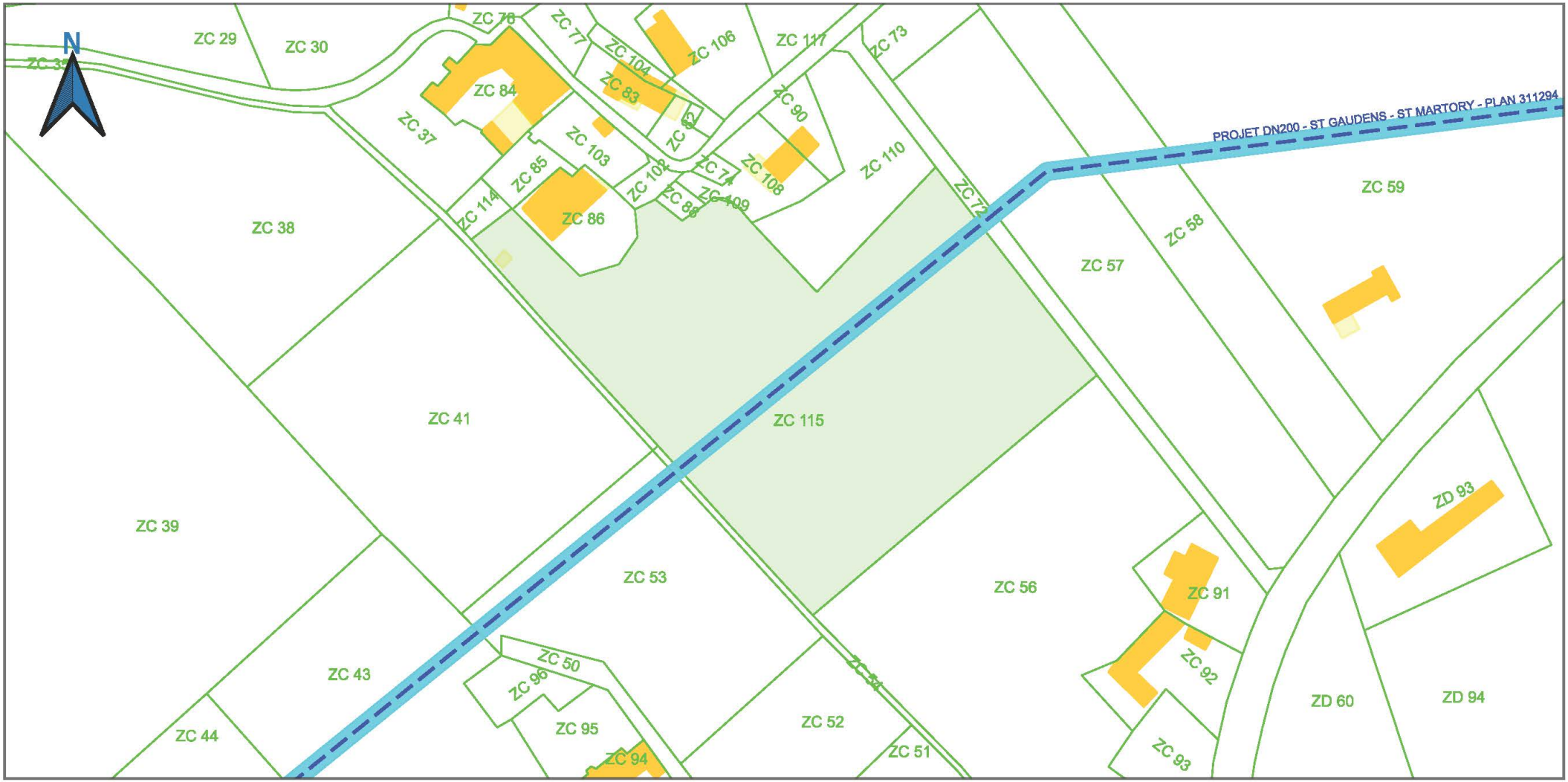

LÉGENDE :

- Canalisation projetée
- Bande de servitude de 6 m axée sur la canalisation

TERÉGA

Département de la HAUTE-GARONNE (31)
Commune de FIGAROL
Section ZC Parcelle n° 115
M. Pierre BABOULET

PROJET RENOUVELLEMENT CANALISATION
DN200 SAINT GAUDENS - SAINT MARTORY
SERVITUDES LEGALES

Echelle : 1/2000

Rév. 1 - le 12/01/2026

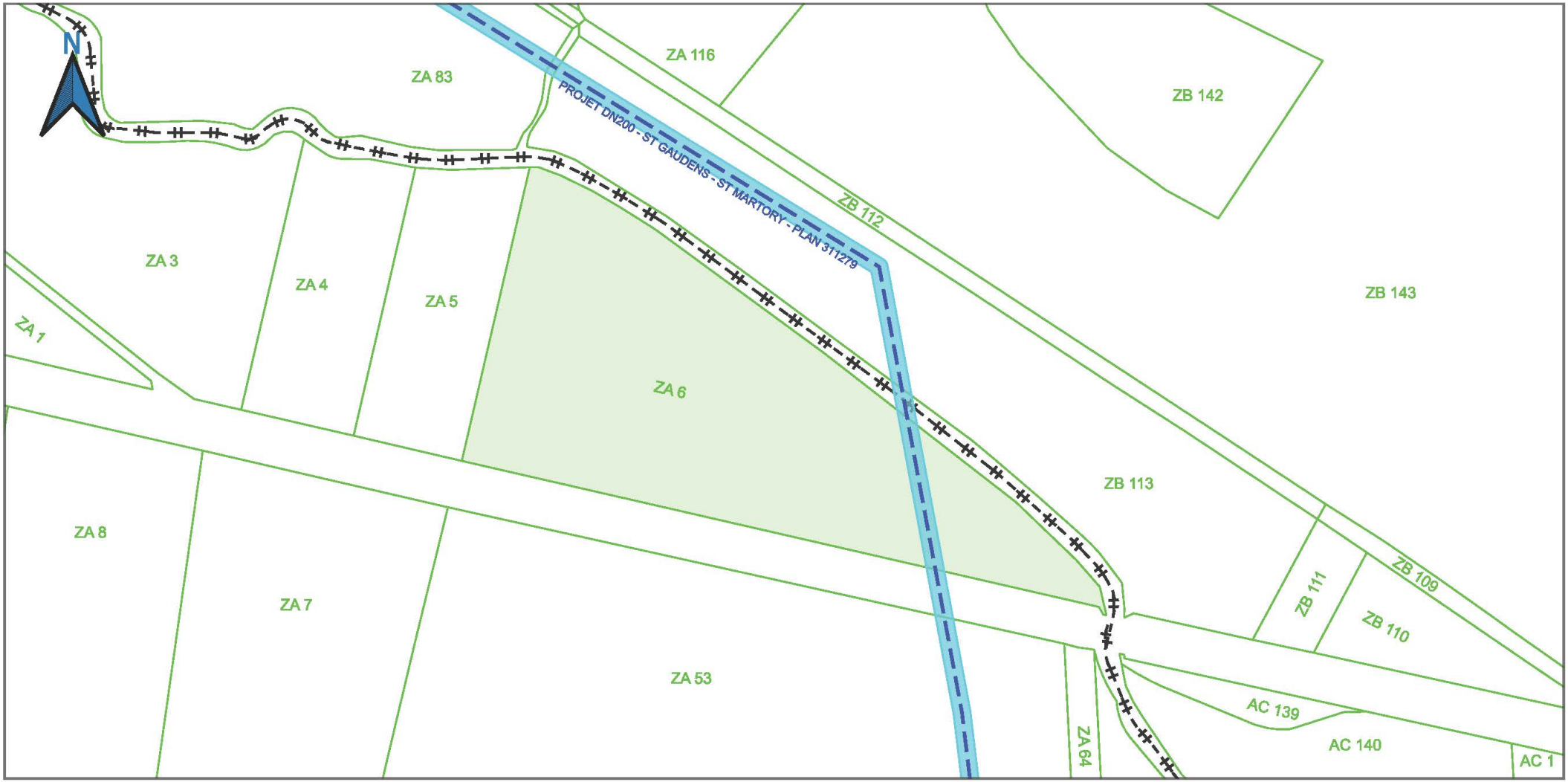

LÉGENDE :

- Canalisation projetée
- Bande de servitude de 6 m axée sur la canalisation

TERÉGA

Département de la HAUTE-GARONNE (31)
Commune de LABARTHE INARD
Section ZA Parcelle n° 6
Mme Maria SARAUTE, née PUJOL

PROJET RENOUVELLEMENT CANALISATION
DN200 SAINT GAUDENS - SAINT MARTORY
SERVITUDES LEGALES

Echelle : 1/2000

Rév. 1 - le 12/01/2026

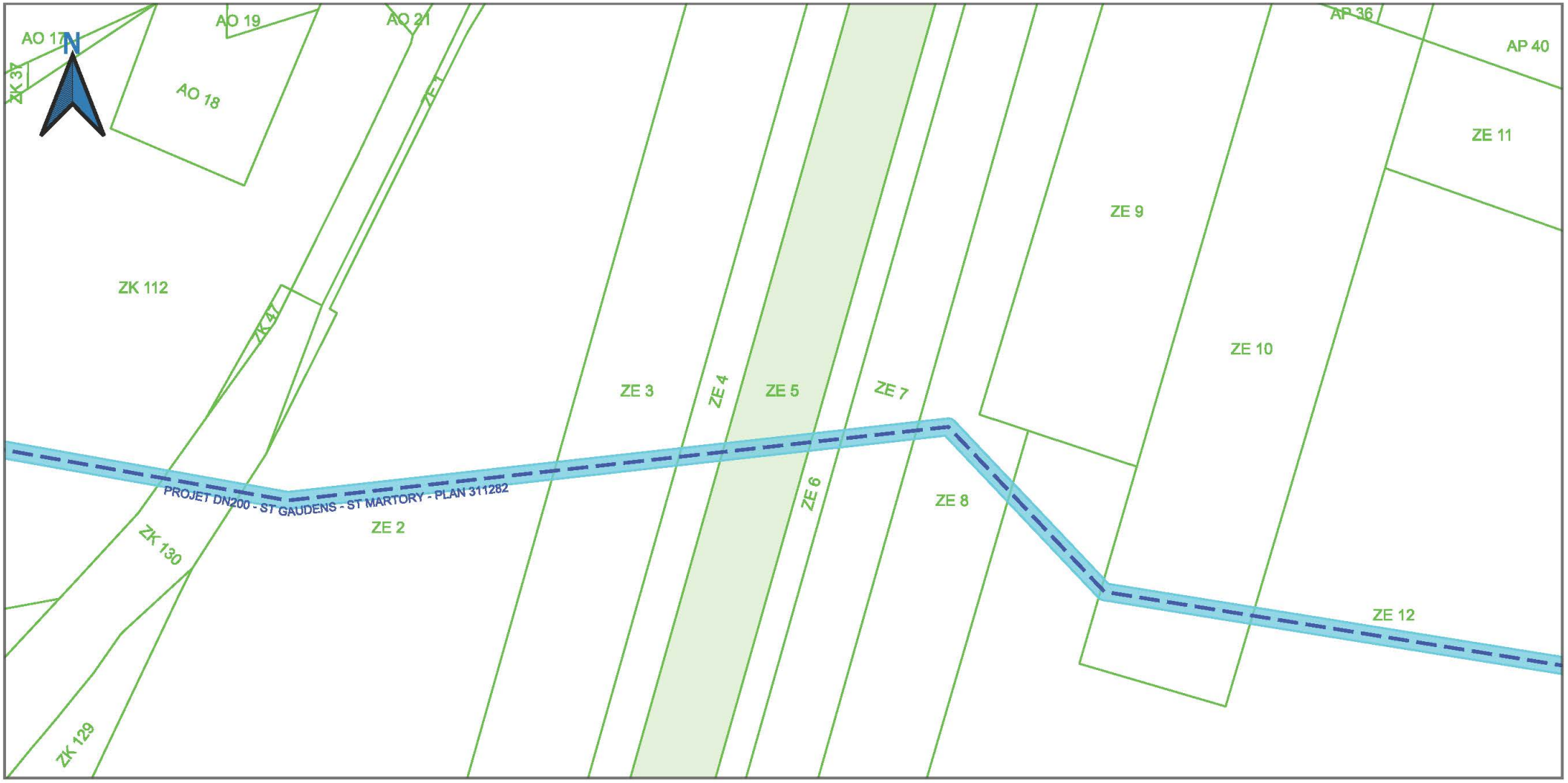

LÉGENDE :

- Canalisation projetée
- Bande de servitude de 6 m axée sur la canalisation

TERÉGA

Département de la HAUTE-GARONNE (31)
Commune de LANDORTHE
Section ZE Parcelle n° 5
Consorts ARTIGUE

PROJET RENOUVELLEMENT CANALISATION
DN200 SAINT GAUDENS - SAINT MARTORY
SERVITUDES LEGALES

Echelle : 1/2000

Rév. 1 - le 12/01/2026

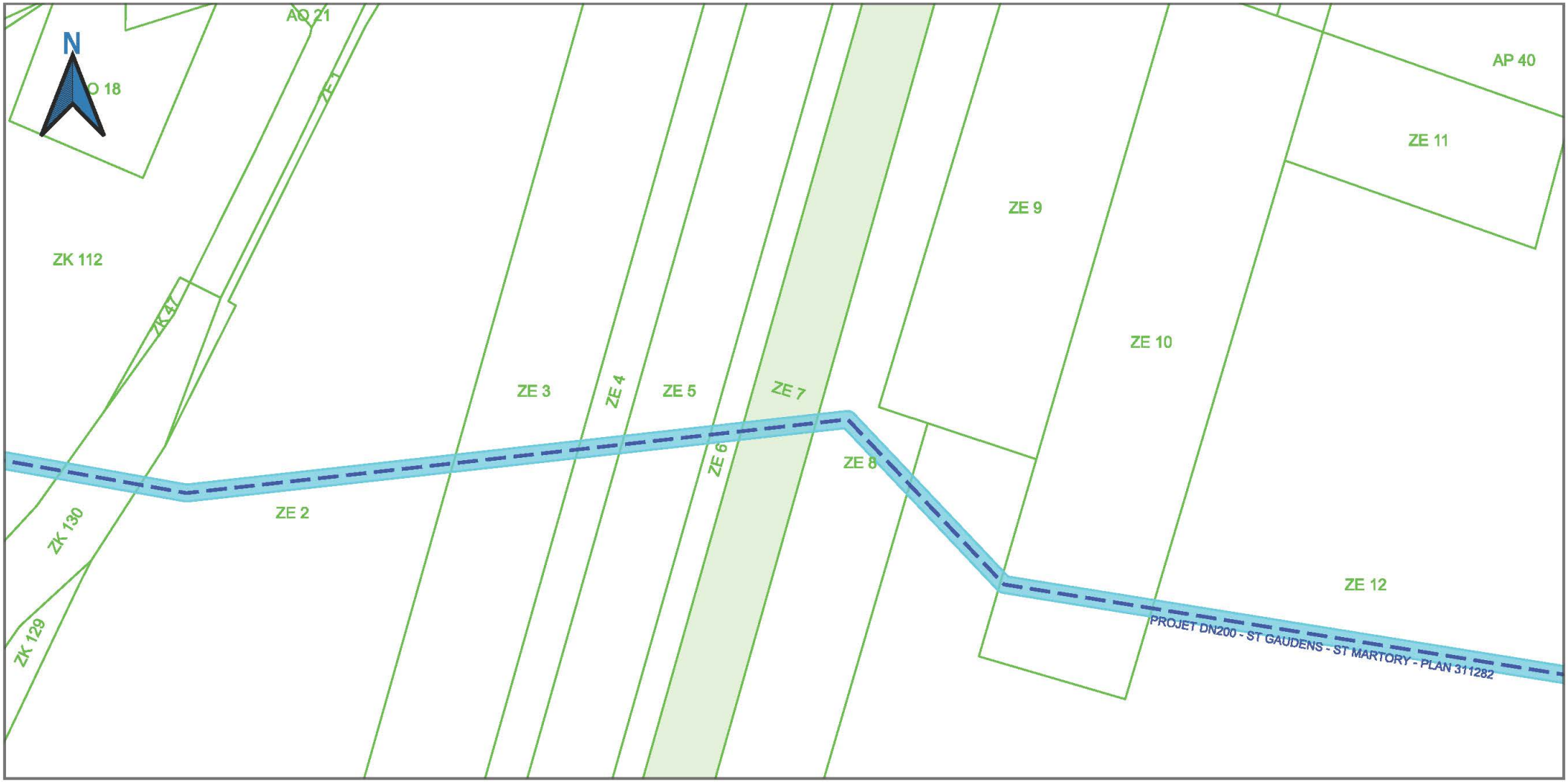

LÉGENDE :

- Canalisation projetée
- Bande de servitude de 6 m axée sur la canalisation

TEREGA

Département de la HAUTE-GARONNE (31)
Commune de LANDORTHE
Section ZE Parcelle n° 7
Consorts ARTIGUE

PROJET RENOUVELLEMENT CANALISATION
DN200 SAINT GAUDENS - SAINT MARTORY
SERVITUDES LEGALES

Echelle : 1/2000

Rév. 1 - le 12/01/2026

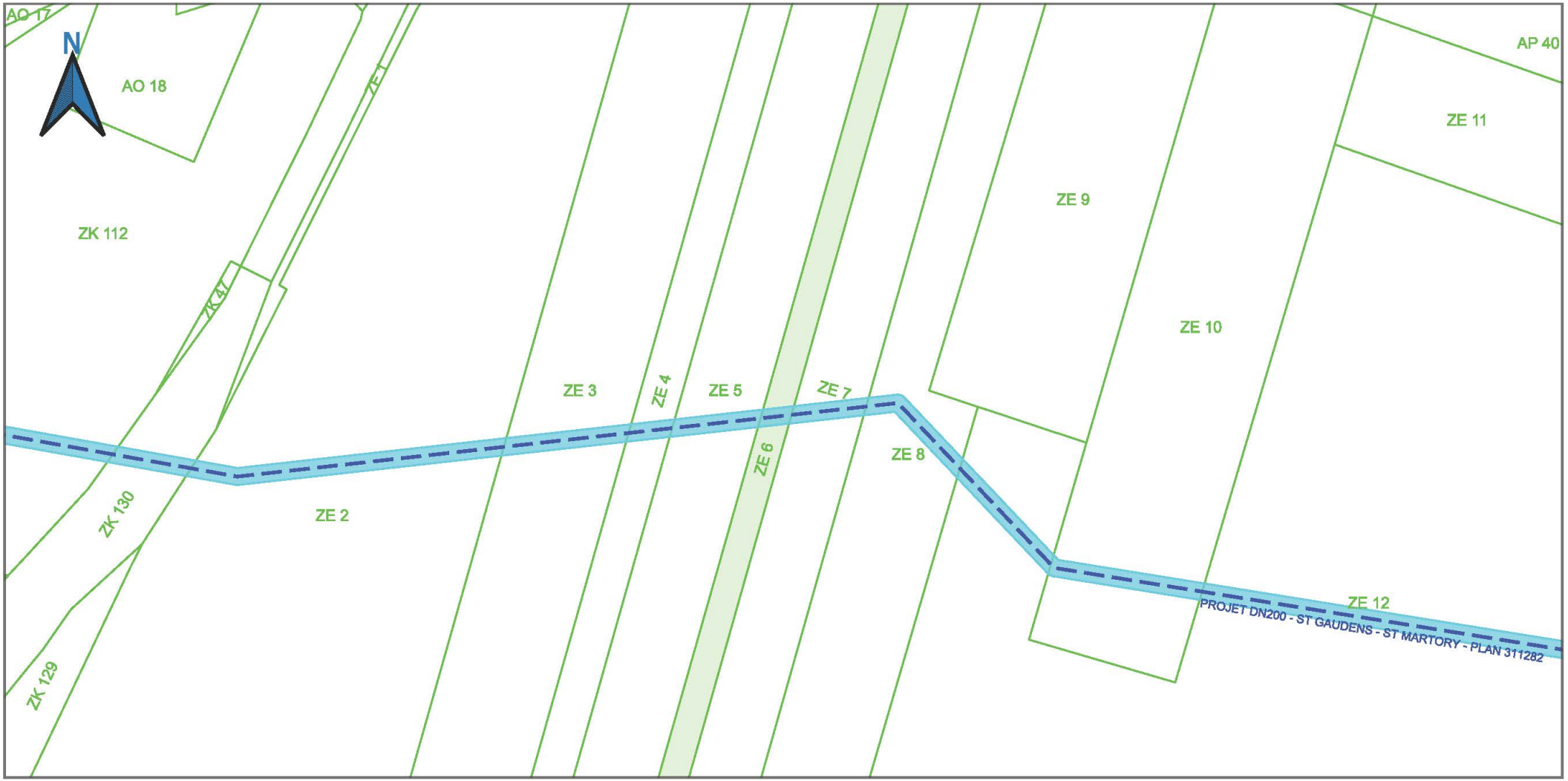

LÉGENDE :

- Canalisation projetée
- Bande de servitude de 6 m axée sur la canalisation

TEREGA

Département de la HAUTE-GARONNE (31)
Commune de LANDORTHE
Section ZE Parcelle n° 6
M. Jean-Louis ARTIGUE

PROJET RENOUVELLEMENT CANALISATION
DN200 SAINT GAUDENS - SAINT MARTORY
SERVITUDES LEGALES

Echelle : 1/2000

Rév. 1 - le 12/01/2026

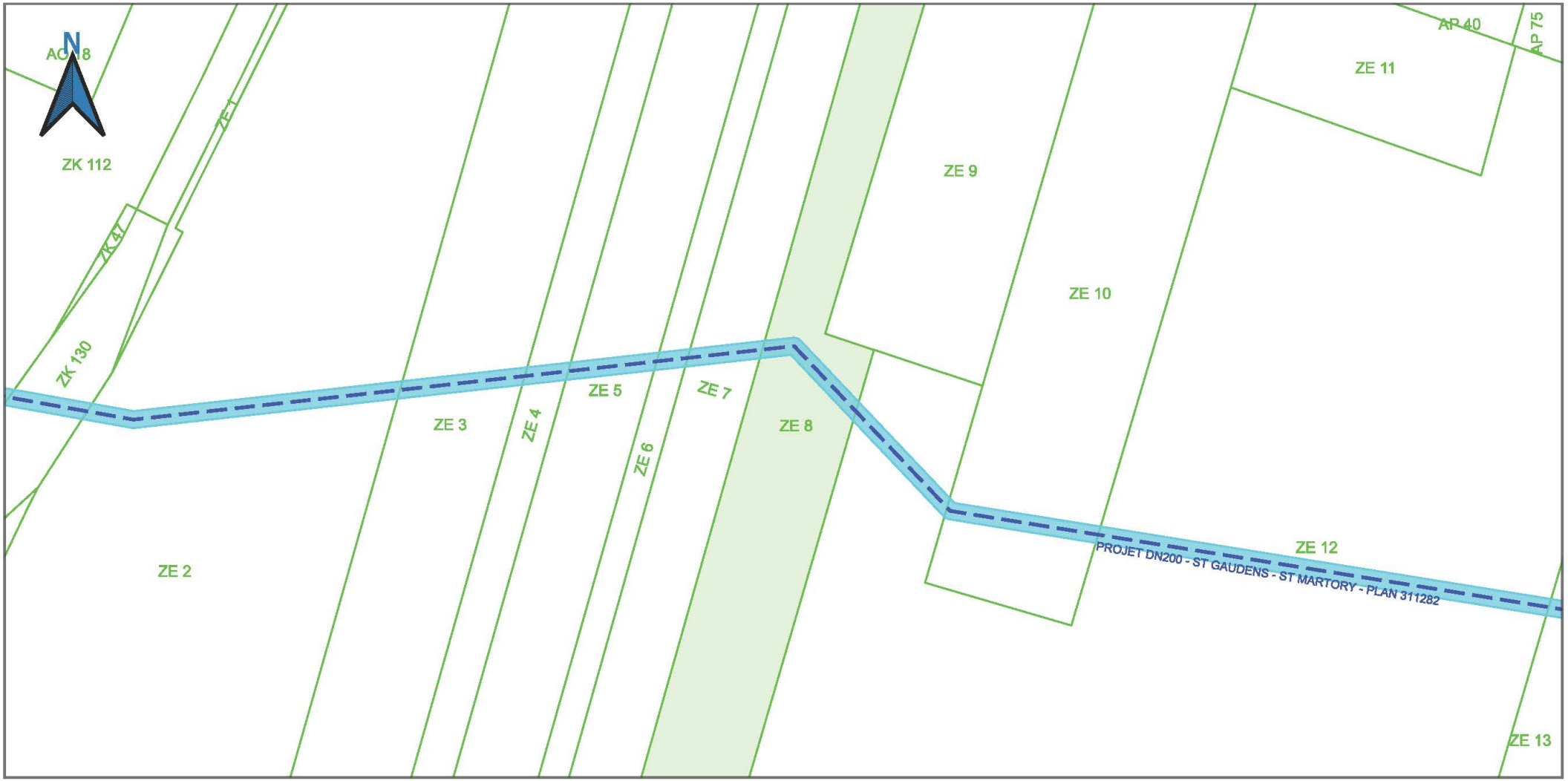

LÉGENDE :

- Canalisation projetée
- Bande de servitude de 6 m axée sur la canalisation

TERÉGA

Département de la HAUTE-GARONNE (31)
Commune de LANDORTHE
Section ZE Parcelle n° 8
Consorts DUCELLIER - MILLERET

PROJET RENOUVELLEMENT CANALISATION
DN200 SAINT GAUDENS - SAINT MARTORY
SERVITUDES LEGALES

Echelle : 1/2000

Rév. 1 - le 12/01/2026

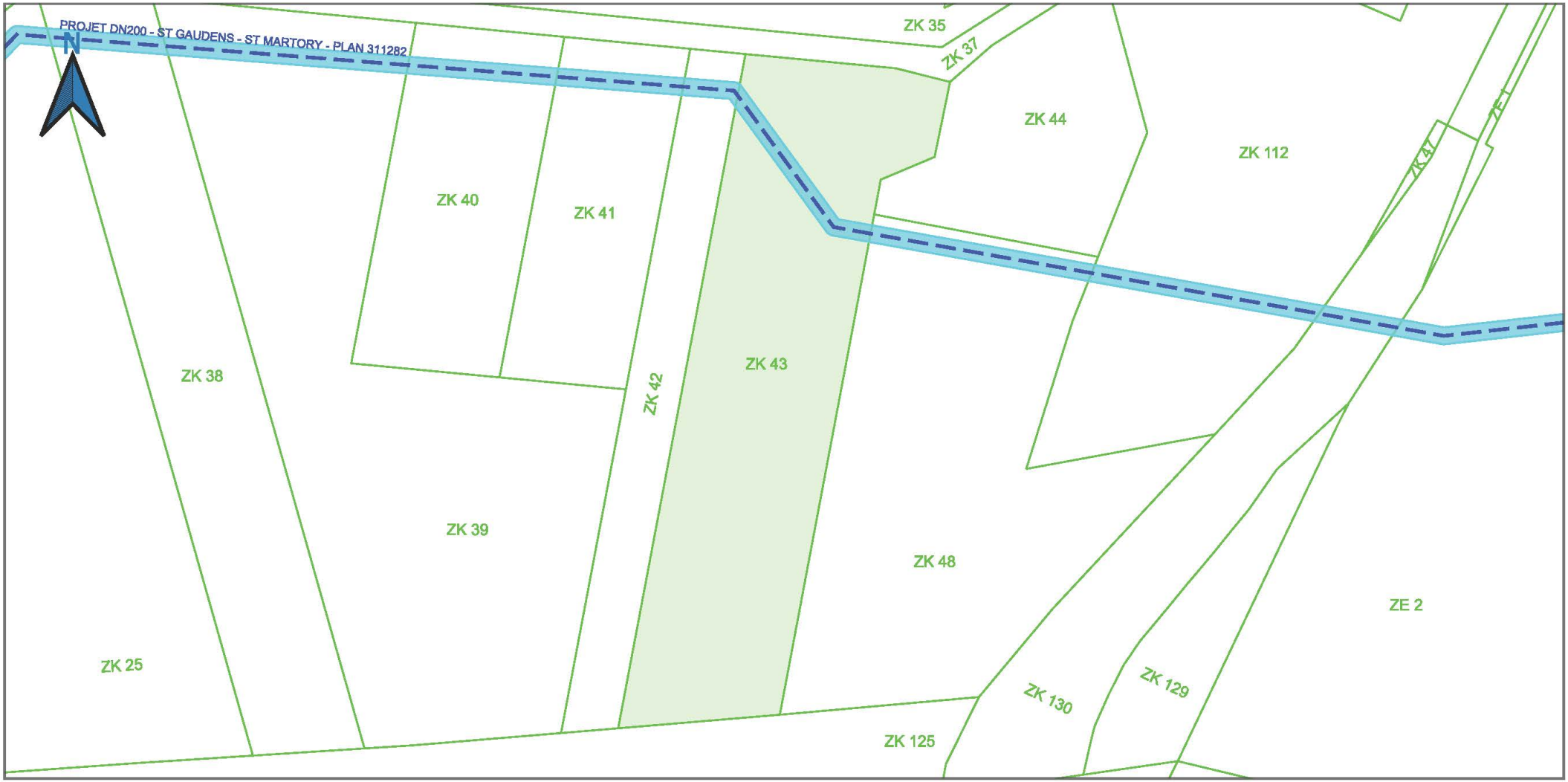

LÉGENDE :

- Canalisation projetée
- Bande de servitude de 6 m axée sur la canalisation

TERĒGA

Département de la HAUTE-GARONNE (31)
Commune de LANDORTHE
Section ZK Parcelle n° 43
Mme Françoise PREVOT, née DUFOUR

PROJET RENOUVELLEMENT CANALISATION
DN200 SAINT GAUDENS - SAINT MARTORY
SERVITUDES LEGALES

Echelle : 1/2000

Rév. 1 - le 12/01/2026

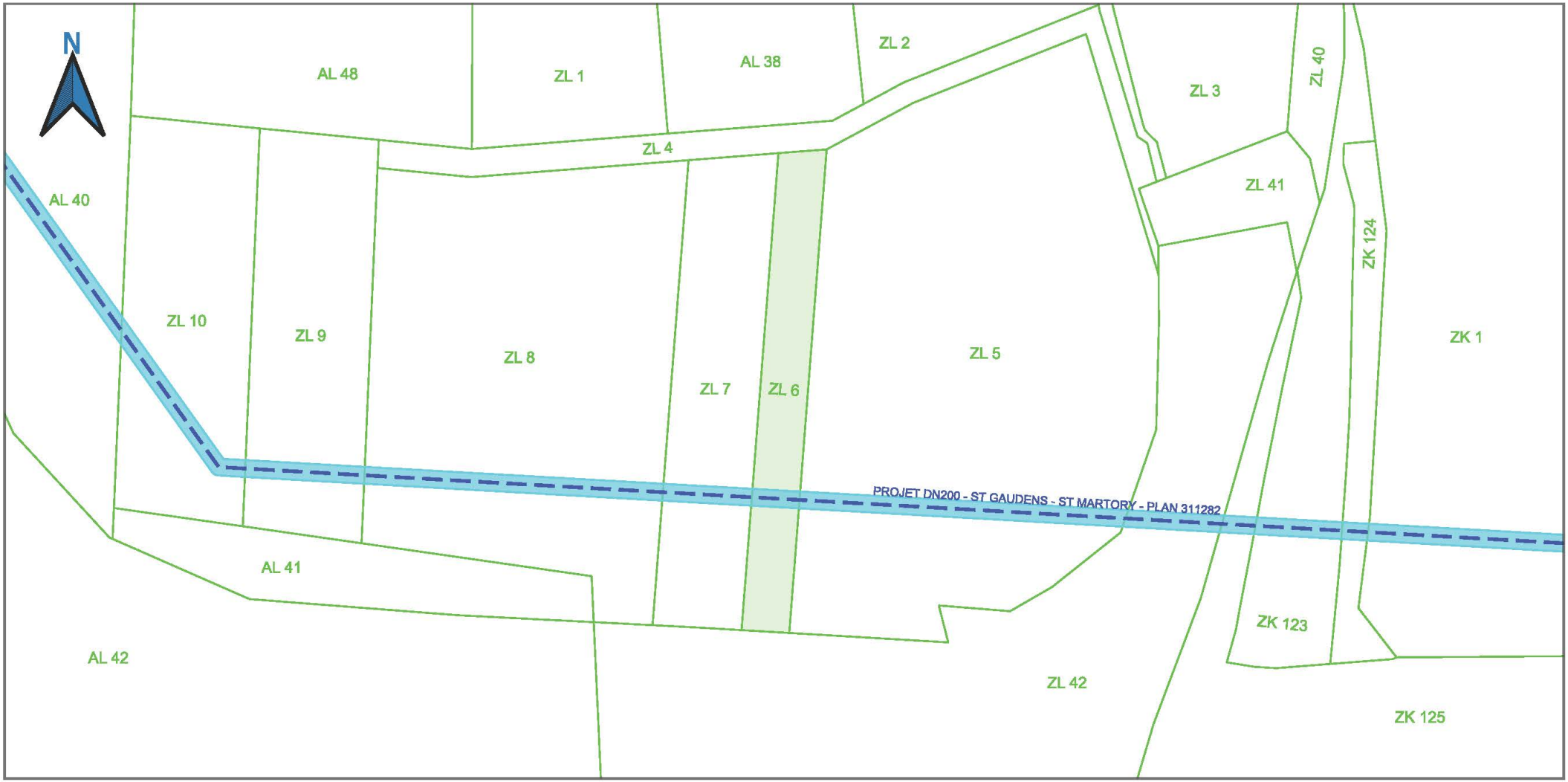

LÉGENDE :

- Canalisation projetée
- Bande de servitude de 6 m axée sur la canalisation

Département de la HAUTE-GARONNE (31)
Commune de LANDORTHE
Section ZL Parcelle n° 6
M. Victor SAUX

PROJET RENOUVELLEMENT CANALISATION
DN200 SAINT GAUDENS - SAINT MARTORY
SERVITUDES LEGALES

Echelle : 1/2000

Rév. 1 - le 12/01/2026

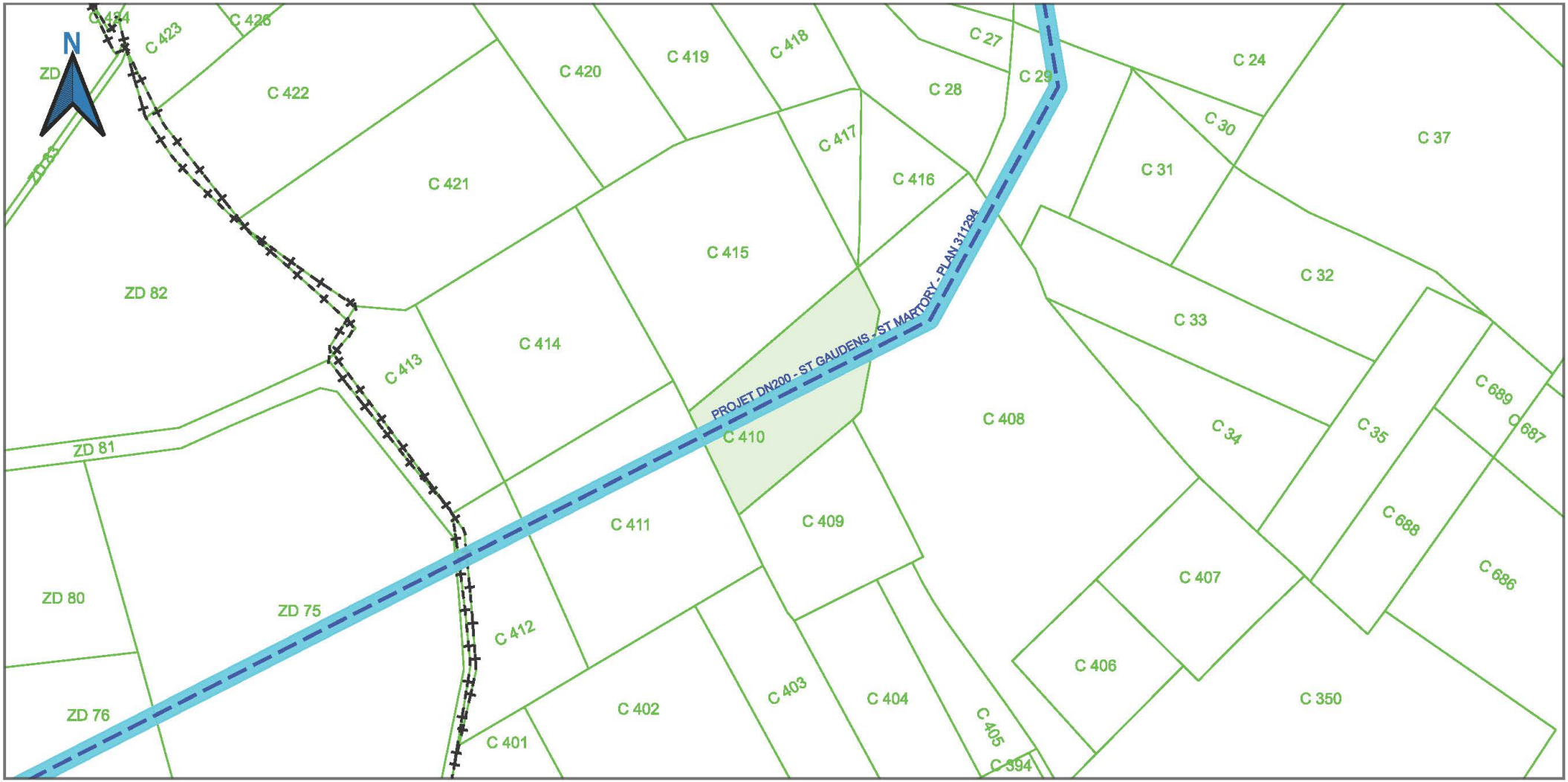

LÉGENDE :

- Canalisation projetée
- Bande de servitude de 6 m axée sur la canalisation

TERÉGA

Département de la HAUTE-GARONNE (31)
Commune de MONTSAUNES
Section C Parcelle n° 410
Consorts FOCH - TESTARD

PROJET RENOUVELLEMENT CANALISATION
DN200 SAINT GAUDENS - SAINT MARTORY
SERVITUDES LEGALES

Echelle : 1/2000

Rév. 1 - le 12/01/2026

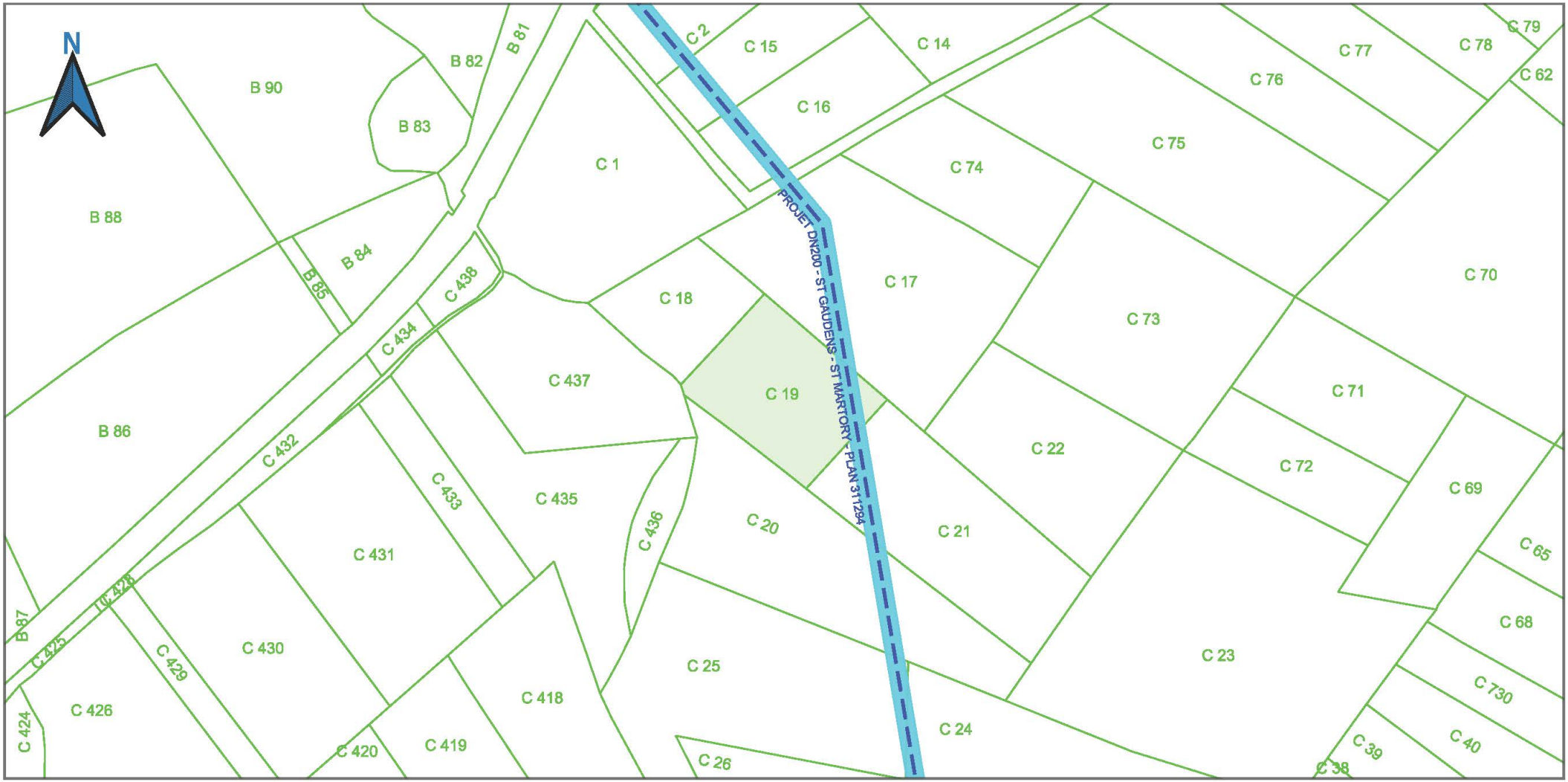

LÉGENDE :

- Canalisation projetée
- Bande de servitude de 6 m axée sur la canalisation

TERĒGA

Département de la HAUTE-GARONNE (31)
Commune de MONTSAUNES
Section C Parcelle n° 19
Consorts SOUM

PROJET RENOUVELLEMENT CANALISATION
DN200 SAINT GAUDENS - SAINT MARTORY
SERVITUDES LEGALES

Echelle : 1/2000

Rév. 1 - le 12/01/2026

LÉGENDE :

- Canalisation projetée
- Bande de servitude de 6 m axée sur la canalisation

TERÉGA

Département de la HAUTE-GARONNE (31)
Commune de MONTSAUNES
Section AB Parcelle n° 14
Mme Jeanne DEBAX, née CAMIN

PROJET RENOUVELLEMENT CANALISATION
DN200 SAINT GAUDENS - SAINT MARTORY
SERVITUDES LEGALES

Echelle : 1/2000

Rév. 1 - le 12/01/2026

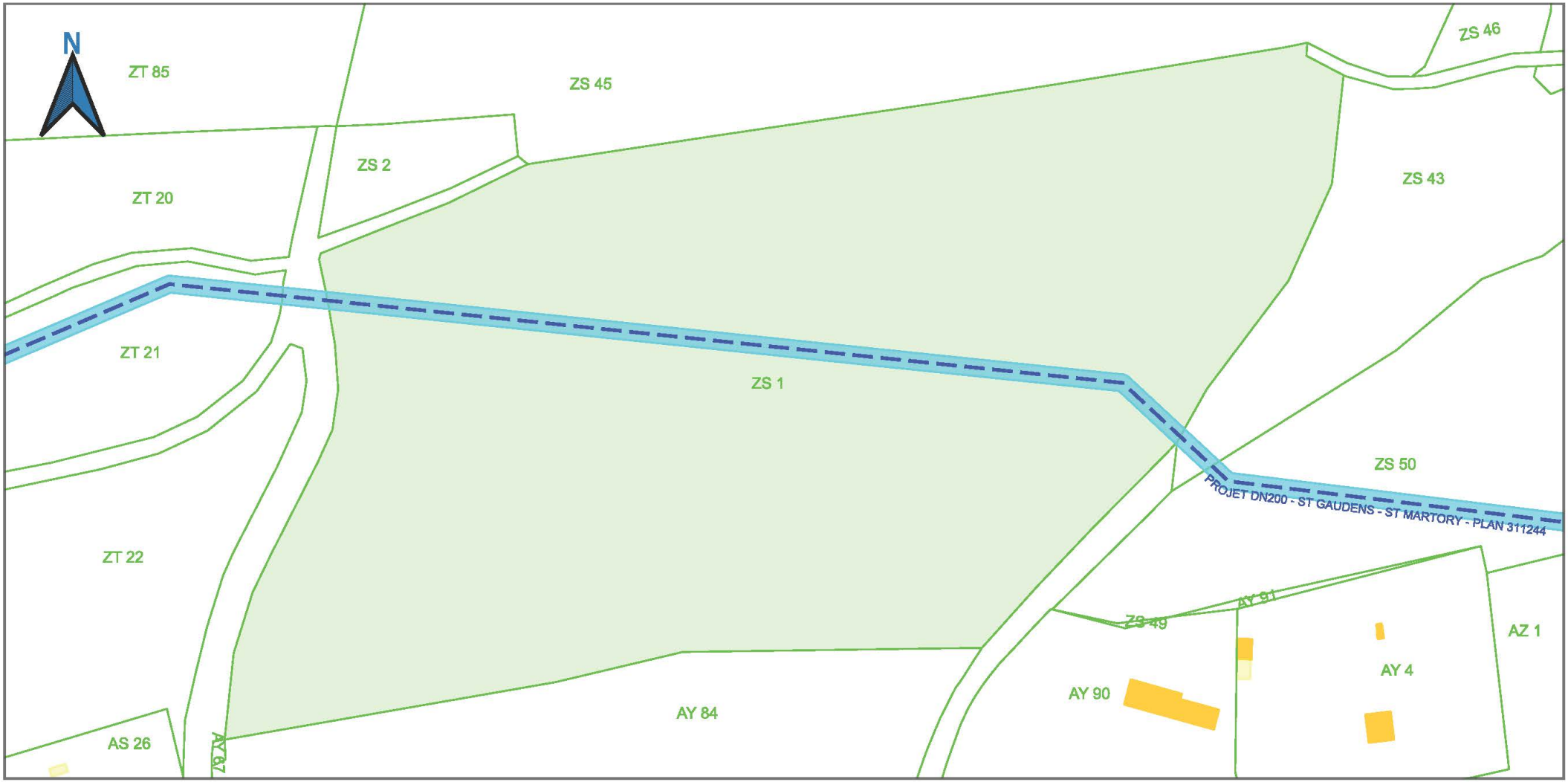

LÉGENDE :

- Canalisation projetée
- Bande de servitude de 6 m axée sur la canalisation

TERÉGA

Département de la HAUTE-GARONNE (31)
Commune de SAINT GAUDENS
Section ZS Parcelle n° 1
M. Jean-Pierre DESSENS

PROJET RENOUVELLEMENT CANALISATION
DN200 SAINT GAUDENS - SAINT MARTORY
SERVITUDES LEGALES

Echelle : 1/2000

Rév. 1 - le 12/01/2026

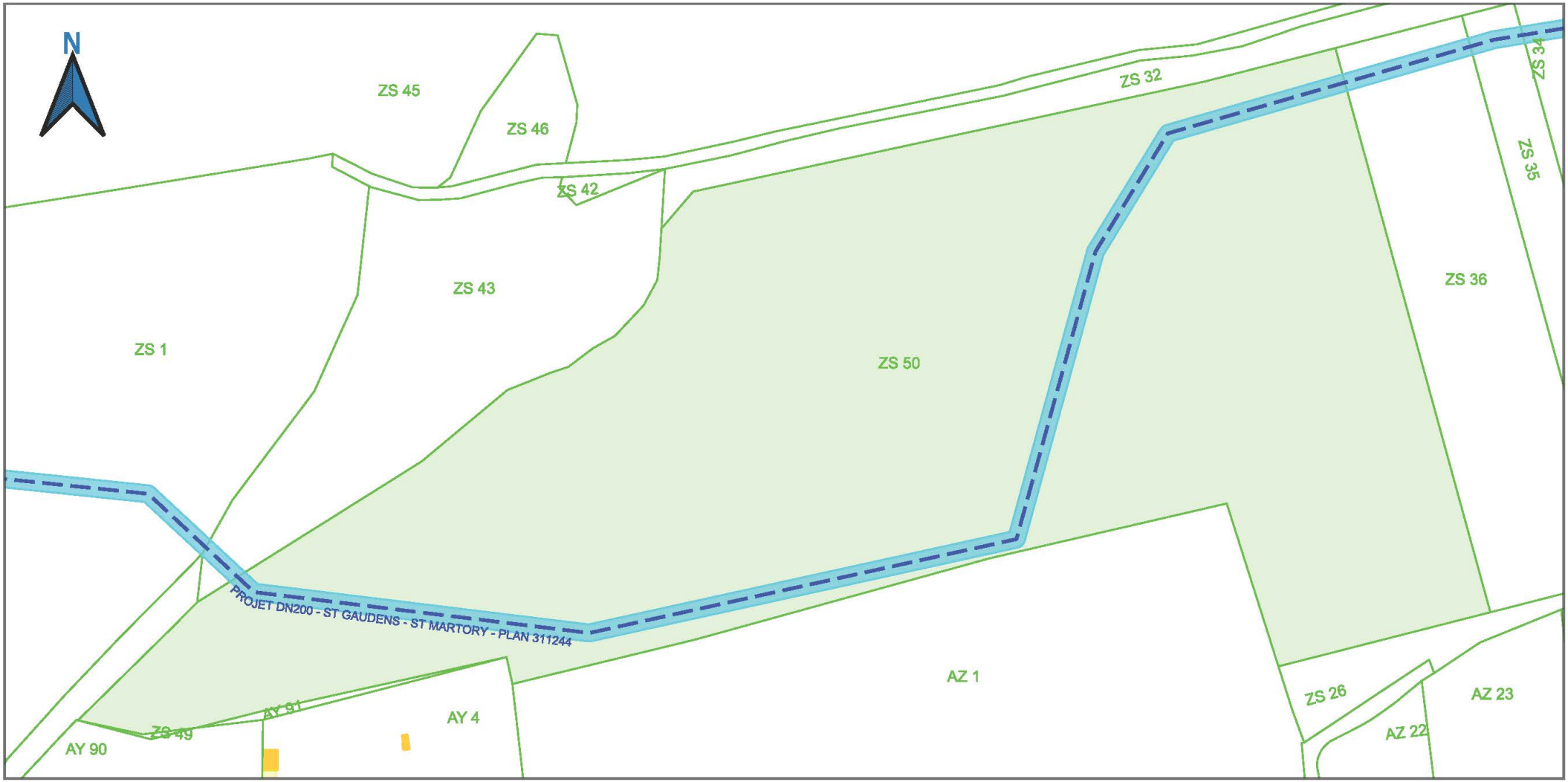

LÉGENDE :

- Canalisation projetée
- Bande de servitude de 6 m axée sur la canalisation

TERĒGA

Département de la HAUTE-GARONNE (31)
Commune de SAINT GAUDENS
Section ZS Parcelle n° 50
M. Jean-Pierre DESSENS

PROJET RENOUVELLEMENT CANALISATION
DN200 SAINT GAUDENS - SAINT MARTORY
SERVITUDES LEGALES

Echelle : 1/2000

Rév. 1 - le 12/01/2026

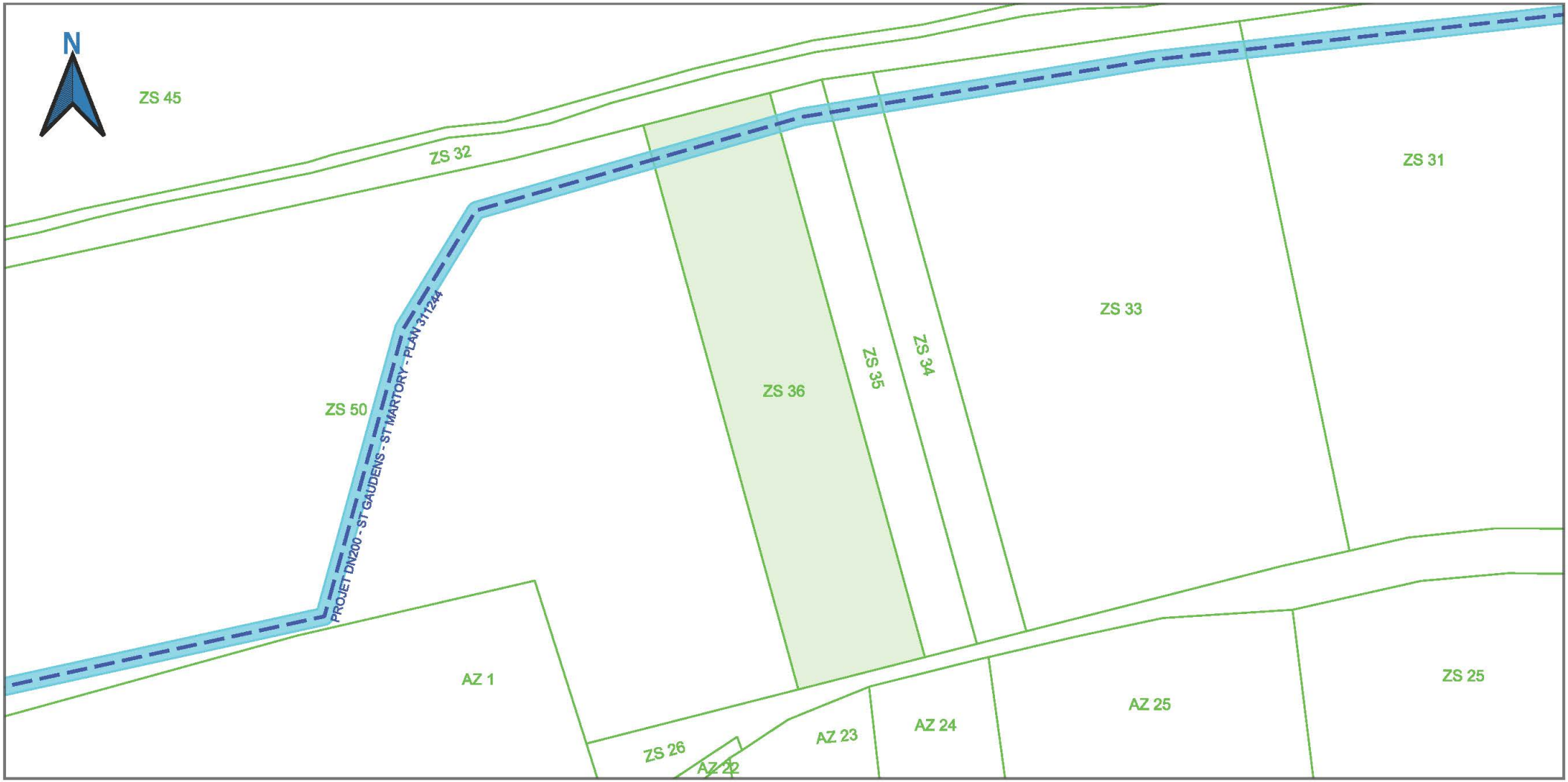

LÉGENDE :

- Canalisation projetée
- Bande de servitude de 6 m axée sur la canalisation

TERÉGA

Département de la HAUTE-GARONNE (31)
Commune de SAINT GAUDENS
Section ZS Parcelle n° 36
M. Louis BOE

PROJET RENOUVELLEMENT CANALISATION
DN200 SAINT GAUDENS - SAINT MARTORY
SERVITUDES LEGALES

Echelle : 1/2000

Rév. 1 - le 12/01/2026

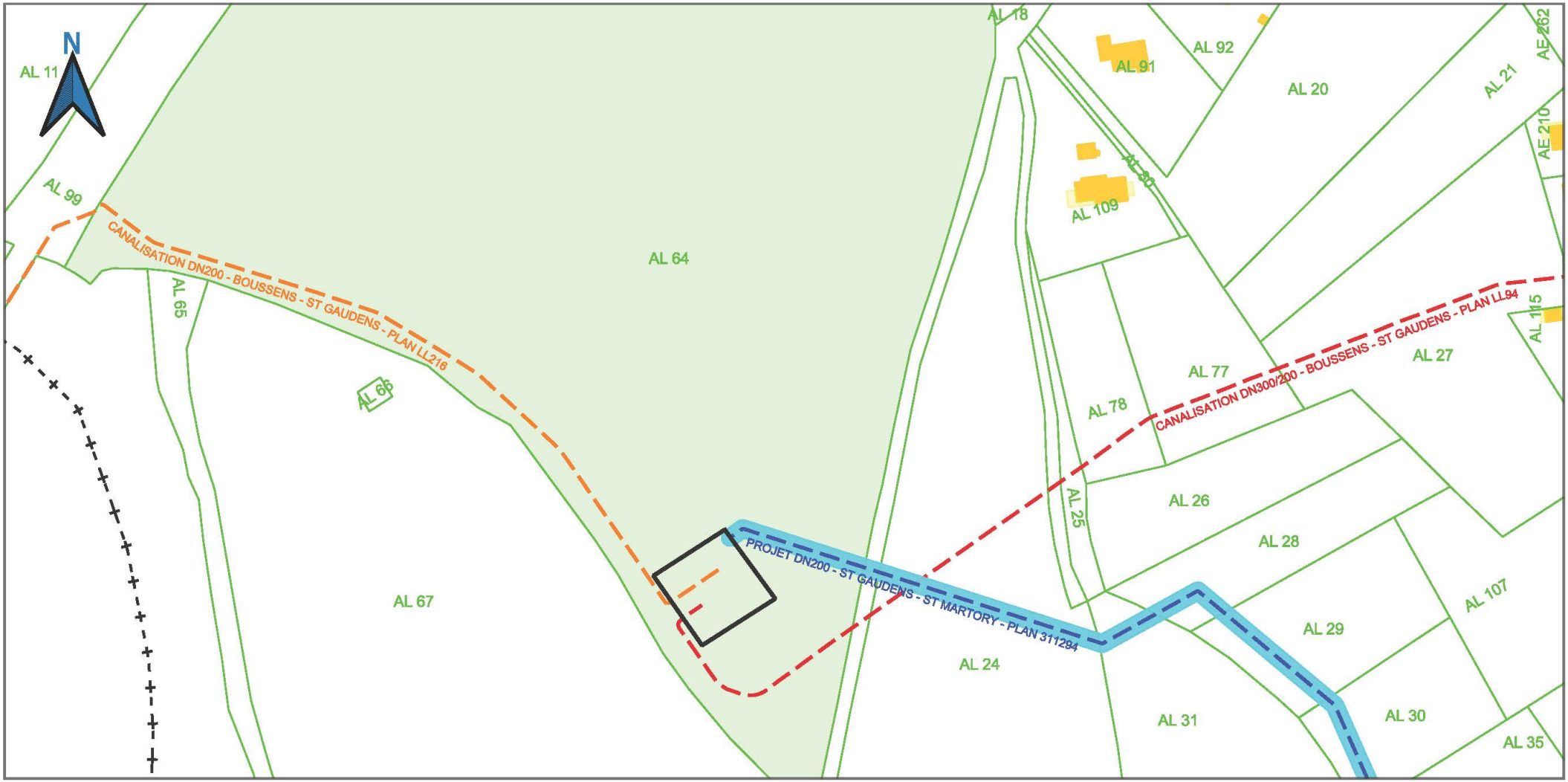

LÉGENDE :

- Canalisation projetée
- Bande de servitude de 6 m axée sur la canalisation

TERÉGA

Département de la HAUTE-GARONNE (31)
Commune de SAINT MARTORY
Section AL Parcelle n° 64
GFA DE PAILLON

PROJET RENOUVELLEMENT CANALISATION
DN200 SAINT GAUDENS - SAINT MARTORY
SERVITUDES LEGALES

Echelle : 1/2000

Rév. 1 - le 12/01/2026

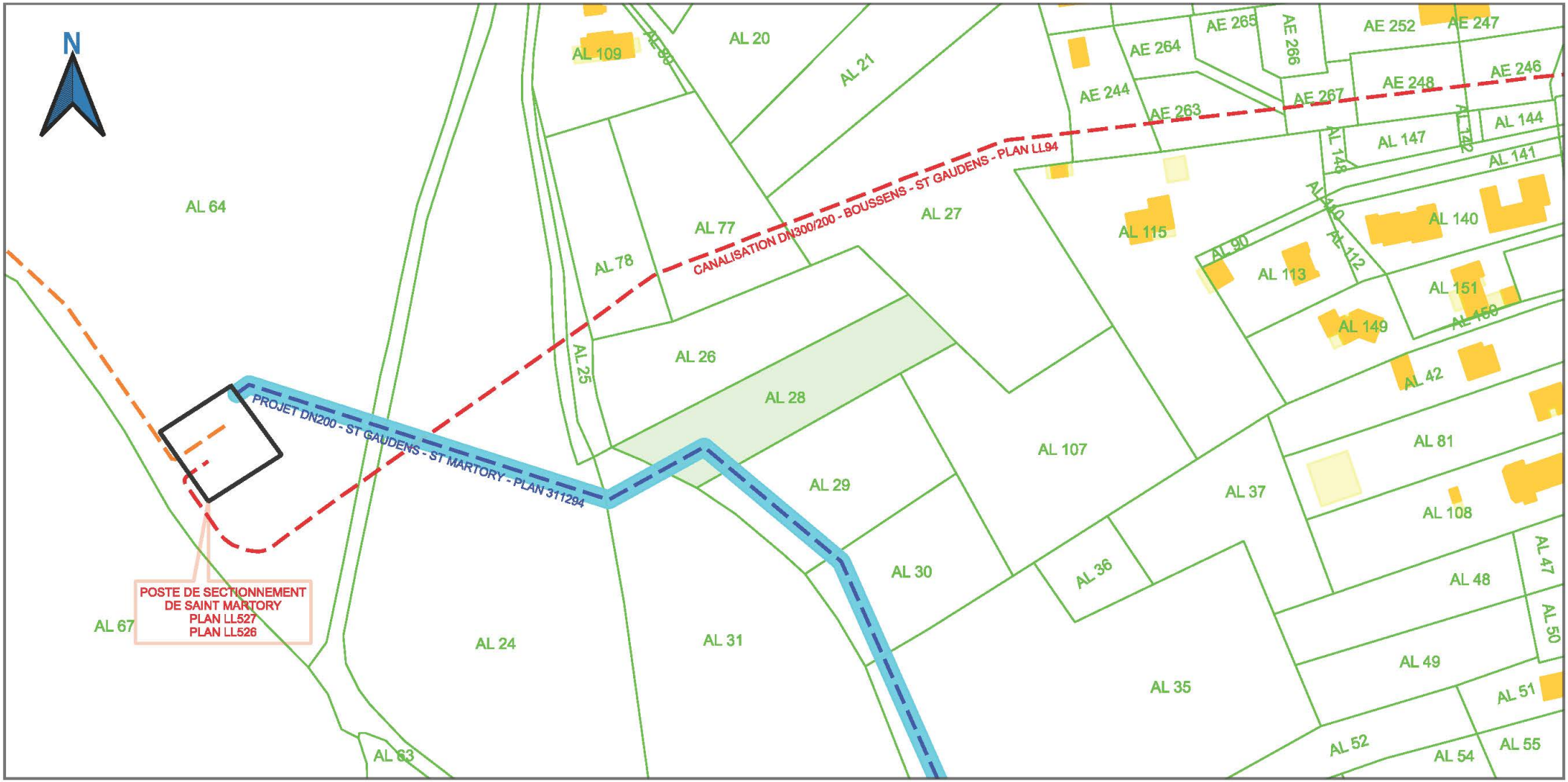

LÉGENDE :

- Canalisation projetée
- Bande de servitude de 6 m axée sur la canalisation

TERÉGA

Département de la HAUTE-GARONNE (31)
Commune de SAINT MARTORY
Section AL Parcelle n° 28
Mme Valérie ZADOROJNY

PROJET RENOUVELLEMENT CANALISATION
DN200 SAINT GAUDENS - SAINT MARTORY
SERVITUDES LEGALES

Echelle : 1/2000

Rév. 1 - le 12/01/2026

ANNEXE 4 - *État parcellaire*

PROJET RENOUVELLEMENT DN200 ST GAUDENS – ST MARTORY

DN200 ST MARTORY – FIGAROL OUEST

ETABLISSEMENT DES SERVITUDES

DEPARTEMENT DE LA HAUTE - GARONNE (31)

COMMUNE DE FIGAROL

ETAT PARCELLAIRE

Parcelle	Lieu-dit	Contenance cadastrale	Nature de culture	Plan parcellaire TERÉGA	Longueur d'emprise	Servitudes de 6 m	Emprises restantes
ZC 57	Gachoum Nord	00ha 82a 30ca	Pré	311294	45 ml	250 m²	7 980 m²
ZC 115	Mourères	01ha 72a 71ca	Pré		140 ml	830 m²	16 441 m²

Propriétaire inscrit à la matrice cadastrale :

Propriétaire

M. Pierre Georges BABOULET

Né(e) le 23/03/1953 à MONTESPAN (31)

5, Chemin de Ruissaulous
31260 MONTESPAN

Propriétaire réel ou supposé tel :

M. Pierre BABOULET

Fermier :

M. Pierre BABOULET

Origine de propriété :

En attente retour documents hypothécaires

Commentaires

M. Pierre BABOULET refuse de signer à l'amiable la convention de servitude malgré plusieurs relances.

PROJET RENOUVELLEMENT DN200 ST GAUDENS – ST MARTORY

DN200 FIGAROL OUEST – ST GAUDENS SOUMES

ETABLISSEMENT DES SERVITUDES

DEPARTEMENT DE LA HAUTE - GARONNE (31)

COMMUNE DE LABARTHE-INARD

ETAT PARCELLAIRE

Parcelle	Lieu-dit	Contenance cadastrale	Nature de culture	Plan parcellaire TERÉGA	Longueur d'emprise	Servitudes de 6 m	Emprises restantes
ZA 6	Pont de Gabarret	01ha 49a 60ca	Pré	311279	55 ml	330 m²	14 630 m²

Propriétaire inscrit à la matrice cadastrale :

Propriétaire

Mme Maria Danielle Pierrette PUJOL, épouse SARAUTE

Né(e) le 11/12/1912 à BEAUCHALOT (31)

Succession par Maître GOMIS
Office Notarial REVERSAT
3, Voie du Bicentenaire
31210 MONTREJEAU

Propriétaire réel ou supposé tel :

Aucun héritier connu

Fermier :

Non connu

Origine de propriété :

- Attestation après décès

Date de l'acte : 19/09/1985 – Date dépôt : 11/10/1985 - Réf. : 3104P32 Vol. 4547 n° 7

Commentaires

Mme Maria SARAUTE est décédée et sa succession est gérée par l'office notarial de Maître REVERSAT.

Aucun héritier n'est connu à ce jour.

PROJET RENOUVELLEMENT DN200 ST GAUDENS – ST MARTORY

DN200 FIGAROL OUEST – ST GAUDENS SOUMES

ETABLISSEMENT DES SERVITUDES

DEPARTEMENT DE LA HAUTE - GARONNE (31)

COMMUNE DE LANDORTHE

ETAT PARCELLAIRE

Parcelle	Lieu-dit	Contenance cadastrale	Nature de culture	Plan parcellaire TERÉGA	Longueur d'emprise	Servitudes de 6 m	Emprises restantes
ZE 5	Prairie des Bordages	01ha 21a 52ca	Terre	311282	35 ml	190 m²	11 962 m²
ZE 7	Prairie des Bordages	01ha 03a 20ca	Terre		35 ml	165 m²	10 155 m²

Propriétaire inscrit à la matrice cadastrale :

Propriétaire-indivisaire	Propriétaire-indivisaire	Propriétaire-indivisaire
M. Claude Louis Jean ARTIGUE	M. Jean-Louis Cyprien ARTIGUE	M. Pierre Joséphin Bertrand ARTIGUE
Né(e) le 09/11/1955 à TOULOUSE (31)	Né(e) le 30/12/1951 à TOULOUSE	Né(e) le 09/11/1955 à TOULOUSE (31)
29, Avenue du Château 92340 BOURG LA REINE	8, Rue de la Clairière 33170 GRADIGNAN	65, Promenade du Val de Frosines 31180 SAINT GENIEST BELLEVUE

Propriétaire réel ou supposé tel :

M. Claude ARTIGUE

M. Jean-Louis ARTIGUE

M. Pierre ARTIGUE

Fermier :

Le propriétaire n'a pas souhaité communiquer cette information

Origine de propriété :

En attente retour documents hypothécaires

Commentaires

Contact perdu, les indivisaires ne répondent plus aux sollicitations

PROJET RENOUVELLEMENT DN200 ST GAUDENS – ST MARTORY

DN200 FIGAROL OUEST – ST GAUDENS SOUMES

ETABLISSEMENT DES SERVITUDES

DEPARTEMENT DE LA HAUTE - GARONNE (31)

COMMUNE DE LANDORTHE

ETAT PARCELLAIRE

Parcelle	Lieu-dit	Contenance cadastrale	Nature de culture	Plan parcellaire TERÉGA	Longueur d'emprise	Servitudes de 6 m	Emprises restantes
ZE 6	Prairie des Bordages	00ha 43a 64ca	Terre	311282	15 ml	70 m²	4 294 m²

Propriétaire inscrit à la matrice cadastrale :

Propriétaire-indivisaire

M. Jean-Louis Cyprien ARTIGUE

Né(e) le 30/12/1951 à TOULOUSE

8, Rue de la Clairière
33170 GRADIGNAN

Propriétaire réel ou supposé tel :

M. Jean-Louis ARTIGUE

Fermier :

Le propriétaire n'a pas souhaité communiquer cette information

Origine de propriété :

En attente retour documents hypothécaires

Commentaires

Contact perdu, le propriétaire ne répond plus aux sollicitations

PROJET RENOUVELLEMENT DN200 ST GAUDENS – ST MARTORY

DN200 FIGAROL OUEST – ST GAUDENS SOUMES

ETABLISSEMENT DES SERVITUDES

DEPARTEMENT DE LA HAUTE - GARONNE (31)

COMMUNE DE LANDORTHE

ETAT PARCELLAIRE

Parcelle	Lieu-dit	Contenance cadastrale	Nature de culture	Plan parcellaire TERÉGA	Longueur d'emprise	Servitudes de 6 m	Emprises restantes
ZE 8	Prairie des Bordages	01ha 11a 80ca	Terre	311282	45 ml	265 m²	10 915 m²

Propriétaire inscrit à la matrice cadastrale 0

Propriétaire-indivisaire
Mme Monique Fernande DUCELLIER
Né(e) le 17/02/1940 à ARCY SUR CURE (89)

14, Route de Gardet
31800 LANDORTHE

Propriétaire-indivisaire
Mme Françoise Jeanne Marie MILLERET
Né(e) le 12/04/1938 à PARIS 14ème (75)

14, Route de Gardet
31800 LANDORTHE

Propriétaire réel ou supposé tel :

Mme Monique DUCELLIER

Les potentiels héritiers de Mme Françoise MILLERET

Fermier :

M. Philippe NANIL

Origine de propriété :

- PV de remembrement

Date de l'acte : 18/12/1996 – Date dépôt : 18/12/1996 - Réf. : 3104P32 Vol. 1996 n° R 6 (Compte 3 600)

- Servitude au profit de RTE

Date de l'acte : 18/12/2018 – Date dépôt : 15/01/2019 - Réf. : 3104P32 Vol. 2019 P n° 166

Commentaires

Mme Françoise MILLERET est décédée et Mme Monique DUCELLIER ne soihaite pas répondre aux solicitations, ni fournir d'informations.

PROJET RENOUVELLEMENT DN200 ST GAUDENS – ST MARTORY

DN200 FIGAROL OUEST – ST GAUDENS SOUMES

ETABLISSEMENT DES SERVITUDES

DEPARTEMENT DE LA HAUTE - GARONNE (31)

COMMUNE DE LANDORTHE

ETAT PARCELLAIRE

Parcelle	Lieu-dit	Contenance cadastrale	Nature de culture	Plan parcellaire TERÉGA	Longueur d'emprise	Servitudes de 6 m	Emprises restantes
ZK 43	Prat Dou Pount	01ha 38a 59ca	Terre	311282	75 ml	430 m²	13 429 m²

Propriétaire inscrit à la matrice cadastrale :

Propriétaire

Mme Françoise Marie Louise DUFOUR, épouse PREVOT

Né(e) le 09/06/1891 à ASPET (31)

6, Place du Président Woodrow Wilson
31000 TOULOUSE

Propriétaire réel ou supposé tel :

Les héritiers ne sont pas connus

Fermier :

GAEC GRAND Père et Fils

Origine de propriété :

- PV de remembrement

Date de l'acte : 18/12/1996 – Date dépôt : 18/12/1996 - Réf. : 3104P32 Vol. 1996 n° R 6 (Compte 4220)

- Servitude au profit de RTE

Date de l'acte : 26/07/2019 – Date dépôt : 07/08/2019 - Réf. : 3104P32 Vol. 2019 P n° 2806

Commentaires

Aucune information retrouvée

PROJET RENOUVELLEMENT DN200 ST GAUDENS – ST MARTORY

DN200 FIGAROL OUEST – ST GAUDENS SOUMES

ETABLISSEMENT DES SERVITUDES

DEPARTEMENT DE LA HAUTE - GARONNE (31)

COMMUNE DE LANDORTHE

ETAT PARCELLAIRE

Parcelle	Lieu-dit	Contenance cadastrale	Nature de culture	Plan parcellaire TERÉGA	Longueur d'emprise	Servitudes de 6 m	Emprises restantes
ZL 6	Salanère Sud	00ha 29a 12ca	Terre	311282	20 ml	105 m²	2 807 m²

Propriétaire inscrit à la matrice cadastrale :

Propriétaire

M. Victor SAUX

Né(e) le 26/06/1910 à LANDORTHE (31)

Succession
31800 LANDORTHE

Propriétaire réel ou supposé tel :

Les héritiers ne sont pas connus

Fermier :

GAEC GRAND Père et Fils

Origine de propriété :

- PV de remembrement

Date de l'acte : 18/12/1996 – Date dépôt : 18/12/1996 - Réf. : 3104P32 Vol. 1996 n° R 6 (Compte 5060)

Commentaires

Demande d'informations à la Mairie, aucun héritier connu

PROJET RENOUVELLEMENT DN200 ST GAUDENS – ST MARTORY

DN200 ST MARTORY - FIGAROL OUEST

ETABLISSEMENT DES SERVITUDES

DEPARTEMENT DE LA HAUTE - GARONNE (31)

COMMUNE DE MONTSAUNES

ETAT PARCELLAIRE

Parcelle	Lieu-dit	Contenance cadastrale	Nature de culture	Plan parcellaire TERÉGA	Longueur d'emprise	Servitudes de 6 m	Emprises restantes
C 410	Malile	00ha 28a 19ca	Terre	311294	70 ml	415 m²	2 404 m²

Propriétaire inscrit à la matrice cadastrale 0

Propriétaire-indivisaire	Propriétaire-indivisaire	Propriétaire-indivisaire
Mme Brigitte Jacqueline Raymonde FOCH épouse LE CORRE	M. Christian Jean-Louis Joseph FOCH	M. Thierry André Germain FOCH
Né(e) le 14/09/1950 à MONTSAUNES (31)	Né(e) le 04/09/1953 à MONTSAUNES (31)	Né(e) le 05/09/1957 à MONTSAUNES (31)
35, Route de SALIES 31260 MONTSAUNES	58, Chemin des Mourères 31260 MONTSAUNES	22, Rue de la Vielle 31360 BOUSSENS
Propriétaire-indivisaire	Propriétaire-indivisaire	Propriétaire-indivisaire
M. Xavier André FOCH	M. Arnaud Romain TESTARD	Mme Sophie TESTARD
Né(e) le 07/04/1962 à ST GAUDENS (31)	Né(e) le 28/02/1978 à ST GAUDENS (31)	Né(e) le 05/09/1957 à MONTSAUNES (31)
Les Mourères 31260 FIGAROL	7, Route de SALIES 31260 MONTSAUNES	2, Grand Juan 31360 BOUSSENS

Propriétaire réel ou supposé tel :

Mme Brigitte LE CORRE

Les héritiers de M. Christian FOCH

Les héritiers de M. Thierry FOCH

M. Xavier FOCH

M. Arnaud TESTARD

Mme Sophie TESTARD

Fermier :

GAEC BEAUFILS

Origine de propriété :

- Attestation après décès

Date de l'acte : 27/12/2000 – Date dépôt : 14/02/2001 - Réf. : 3104P32 Vol. 2001 P n° 643

- Attestation après décès

Date de l'acte : 27/10/2021 – Date dépôt : 26/11/2021 - Réf. : 3104P31 Vol. 2021 P n° 10606

Commentaires

Plusieurs successions sont en cours :

- *Décès de M. Christian FOCH*
- *Décès de M. Thierry FOCH*

PROJET RENOUVELLEMENT DN200 ST GAUDENS – ST MARTORY

DN200 ST MARTORY - FIGAROL OUEST

ETABLISSEMENT DES SERVITUDES

DEPARTEMENT DE LA HAUTE - GARONNE (31)

COMMUNE DE MONTSAUNES

ETAT PARCELLAIRE

Parcelle	Lieu-dit	Contenance cadastrale	Nature de culture	Plan parcellaire TERÉGA	Longueur d'emprise	Servitudes de 6 m	Emprises restantes
C 19	Patou	00ha 25a 16ca	Pré	311294	25 ml	150 m²	2 366 m²

Propriétaire inscrit à la matrice cadastrale 0

Usufruitière	Nue-propriétaire-indivisaire	Nue-propriétaire-indivisaire
Mme Marthe Marie Josette MARTY, épouse SOUM	Mme Anne-Marie Jeanne épouse LEIGNAC	Mme Dominique Marie Elisabeth SOUM
Né(e) le 22/11/1923 à TOULOUSE (31)	Né(e) le 04/06/1962 à TOULOUSE (31)	Né(e) le 09/11/1952 à TOULOUSE (31)
2536, Route de Revel 31450 ODARS	2536, Route de Revel 31450 ODARS	2536, Route de Revel 31450 ODARS

Nu-propriétaire-indivisaire	Nu-propriétaire-indivisaire	Propriétaire-indivisaire
M. Jean-François Patrick Marie Etienne SOUM	M. Pierre André Marie SOUM	Mme Andrée Marie Raymonde SOUM épouse FOURNIER
Né(e) le 25/11/1945 à TOULOUSE (31)	Né(e) le 15/09/1954 à TOULOUSE (31)	Né(e) 10/05/1924 à ST CLAUDE (971)
2536, Route de Revel 31450 ODARS	7, Impasse Gramont 64200 BIARRITZ	53, Rue Pézières 66000 PERPIGNAN

Propriétaire réel ou supposé tel :

Mme Anne-Marie LEIGNAC
M. Pierre SOUM
Mme Dominique SOUM
Héritier(s) de Mme Andrée FOURNIER
M. Jean-François SOUM

Fermier :

GAEC BEAUFILS

Origine de propriété :

- Acte de notoriété

Date de l'acte : 27/08/1971 – Date dépôt : 28/09/1971 - Réf. : 3104P32 Vol. 3183 n° 50

- Attestation après décès

Date de l'acte : 06/11/2015 – Date dépôt : 27/11/2015 - Réf. : 3104P32 Vol. 2015 P n° 3434

Commentaires

Mme Andrée FOURNIER est décédée, il a été impossible de localiser son (ses) héritier(s)

PROJET RENOUVELLEMENT DN200 ST GAUDENS – ST MARTORY

DN200 ST MARTORY - FIGAROL OUEST

ETABLISSEMENT DES SERVITUDES

DEPARTEMENT DE LA HAUTE - GARONNE (31)

COMMUNE DE MONTSAUNES

ETAT PARCELLAIRE

Parcelle	Lieu-dit	Contenance cadastrale	Nature de culture	Plan parcellaire TERÉGA	Longueur d'emprise	Servitudes de 6 m	Emprises restantes
AB 14	Salanère Sud	00ha 17a 21ca	Vigne	311294	20 ml	100 m²	1 621 m²

Propriétaire inscrit à la matrice cadastrale :

Propriétaire

Mme Jeanne Céleste Henriette CAMIN, épouse DEBAX

Né(e) le 28/01/1908 à SAINT MARTORY (31)

Chez M. Jean DEBAX
31360 SAINT MARTORY

Propriétaire réel ou supposé tel :

Mme Simone DEBAX, épouse POUSSON

M. Jean DEBAX

M. André DEBAX

Fermier :

GAEC GRAND Père et Fils

Origine de propriété :

- Attestation d'hérédité

Date de l'acte : 07/07/1978 – Date dépôt : 06/09/1978 - Réf. : 3104P32 Vol. 3799 n° 27

Commentaires

Demande d'informations à la Mairie, aucun héritier retrouvé

PROJET RENOUVELLEMENT DN200 ST GAUDENS – ST MARTORY

DN200 FIGAROL OUEST – ST GAUDENS SOUMES

ETABLISSEMENT DES SERVITUDES

DEPARTEMENT DE LA HAUTE - GARONNE (31)

COMMUNE DE SAINT GAUDENS

ETAT PARCELLAIRE

Parcelle	Lieu-dit	Contenance cadastrale	Nature de culture	Plan parcellaire TERÉGA	Longueur d'emprise	Servitudes de 6 m	Emprises restantes
ZS 1 ZS 50	Saraille Hount-Barrade	06ha 17a 30ca 05ha 93a 36ca	Pré Peupleraie Taillis	311244	315 ml 505 ml	1875 m² 3 025 m²	59 855 m² 56 311 m²

Propriétaire inscrit à la matrice cadastrale :

Propriétaire

M. Jean-Pierre DESSENS

Né(e) le 20/04/1938 à TOULOUSE

109, Chemin de la Hount la Paloumère
65300 TAJAN

Propriétaire réel ou supposé tel :

M. Jean-Pierre DESSENS

Fermier :

M. Roger AUDRAN

Origine de propriété :

En attente retour documents hypothécaires

Commentaires

PROJET RENOUVELLEMENT DN200 ST GAUDENS – ST MARTORY

DN200 FIGAROL OUEST – ST GAUDENS SOUMES

ETABLISSEMENT DES SERVITUDES

DEPARTEMENT DE LA HAUTE - GARONNE (31)

COMMUNE DE SAINT GAUDENS

ETAT PARCELLAIRE

Parcelle	Lieu-dit	Contenance cadastrale	Nature de culture	Plan parcellaire TERÉGA	Longueur d'emprise	Servitudes de 6 m	Emprises restantes
ZS 36	Boucassar	00ha 96a 66ca	Peupleraie Taillis	311244	50 ml	280 m²	9 386 m²

Propriétaire inscrit à la matrice cadastrale :

Propriétaire

M. Louis BOE

Né(e) le NC à NC

Par Max PAYRAU
2, Impasse Marquet
31800 ESTANCARBON

Propriétaire réel ou supposé tel :

M. Max PAYRAU

M. Patrick PAYRAU

Fermier :

NC

Origine de propriété :

En attente retour documents hypothécaires

Commentaires

M.Louis BOE est décédé, sa succession n'a pas été régularisée.

Les potentiels héritiers ne souhaitent par réaliser la régularisation de cette succession.

PROJET RENOUVELLEMENT DN200 ST GAUDENS – ST MARTORY

DN200 ST MARTORY - FIGAROL OUEST

ETABLISSEMENT DES SERVITUDES

DEPARTEMENT DE LA HAUTE - GARONNE (31)

COMMUNE DE SAINT MARTORY

ETAT PARCELLAIRE

Parcelle	Lieu-dit	Contenance cadastrale	Nature de culture	Plan parcellaire TERÉGA	Longueur d'emprise	Servitudes de 6 m	Emprises restantes
AL 64	Île de Marnaud	08ha 03a 45ca	Terre	311294	55 ml	320 m²	80 025 m²

Propriétaire inscrit à la matrice cadastrale :

Propriétaire

GFA DE PAILLON

La Ville
31360 SAINT MARTORY

Propriétaire réel ou supposé tel :

M. FROSSART Henri

Mme FROSSART Marie-Christine, 2pouse BAUDEN

M. Henry BADIE D'ARCIS

Mme Magalie FROSSART

Mme LAUNET Isabelle

Mme Aurore BADIE D'ARCIS

Mme Alix BADIE D'ARCIS

Fermier :

M. FROSSART Henri

Origine de propriété :

En attente retour documents hypothécaires

Commentaires

Le GFA de PAILLON est dissout depuis le 08/03/2008.

Un des indivisaires refuse de signer la succession qui en cours.

PROJET RENOUVELLEMENT DN200 ST GAUDENS – ST MARTORY

DN200 ST MARTORY - FIGAROL OUEST

ETABLISSEMENT DES SERVITUDES

DEPARTEMENT DE LA HAUTE - GARONNE (31)

COMMUNE DE SAINT MARTORY

ETAT PARCELLAIRE

Parcelle	Lieu-dit	Contenance cadastrale	Nature de culture	Plan parcellaire TERÉGA	Longueur d'emprise	Servitudes de 6 m	Emprises restantes
AL 28	Marnaud	00ha 28a 07ca	Terre	311294	30 ml	175 m²	2 632 m²

Propriétaire inscrit à la matrice cadastrale :

Propriétaire

Mme Valérie Angélique ZADOROJNY

Né(e) le 02/03/1975 à TOULOUSE (31)

26, Avenue Saint Exupéry
31820 PIBRAC

Propriétaire réel ou supposé tel :

Mme Valérie ZADOROJNY

Fermier :

Origine de propriété :

En attente retour documents hypothécaires

Commentaires

Aucune prise de contact avec Mme Valérie ZADOROJNY malgré les solicitations.