

**PLUI PBC - OAP
PATRIMOINE**

Grille d'identification pour :

- le patrimoine public ou anciennement public
- les maisons de bourg
- les maisons bourgeoises et de maître

1. PREAMBULE

NUMERO DE FICHE (à reporter sur la carte) : GA-01

COMMUNE (cocher la case) : BLAIN
 BOUVRON
 LA CHEVALLERAI
 LE GAVRE

TYPOLOGIE (cocher la case) : patrimoine public ou anciennement public
 maisons de bourg
 maisons bourgeoises et de maître

Prendre une photo de la construction.

2. GRILLE D'ANALYSE

Adresse du bâtiment : 20 Grande Rue
Mairie
Référence cadastrale du bâtiment : D1680/749/1575
Zonage futur : Ua

	OUI	NON
FACADES		
Pierre apparente	X	
Enduit de teinte claire	X	
Symétrie de la façade		X
Mitoyenneté de la façade	X	
R+1	+ comble	
TOITURE		
Deux versants / quatre versants	3	
Toiture ardoise	X	
Lucarnes, fenêtres de toits	X	
DÉTAILS ARCHITECTURAUX		
Corniches	X	
Fronton au-dessus de la porte ou des fenêtres		X
Balcons en fer forgé / ferronneries	X	
Encadrement des fenêtres (en brique notamment)	X	
Frise sous la gouttière		X
CLÔTURE		
Portail en fer forgé		X
Piliers en pierre		X
AUTRE(S)		
Devanture de boutique ancienne		X
Tours	2	

3. TEXTE justificatif

bâti ancien début XIX -ème siècle, la salle du Puits au Rez-de-chaussée et un locatif communal à l'étage, des locaux administratifs de la mairie au Rez-de-chaussée, bâti ancien début XIX -ème siècle, à l'étage la salle du conseil municipal et la salle associative de La Forge

4. Photographie



PLUI PBC - OAP PATRIMOINE

Grille d'identification pour :

- le patrimoine public ou anciennement public
- les maisons de bourg
- les maisons bourgeoises et de maître

1. PREAMBULE

NUMERO DE FICHE (à reporter sur la carte) : GA-02

COMMUNE (cocher la case) : BLAIN
 BOUVRON
 LA CHEVALLERAI
 LE GAVRE

TPOLOGIE (cocher la case) : patrimoine public ou anciennement public
 maisons de bourg
 maisons bourgeoises et de maître

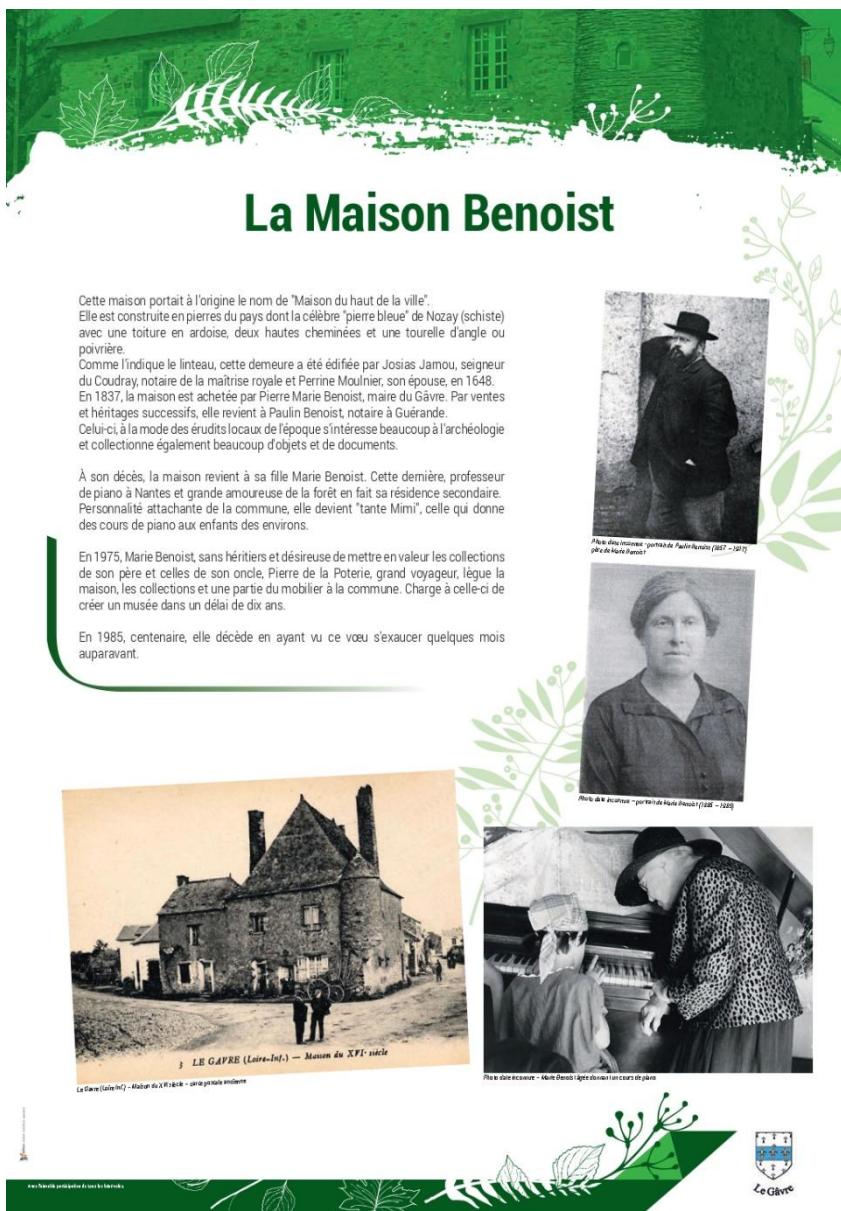
Prendre une photo de la construction.

2. GRILLE D'ANALYSE

Adresse du bâtiment : 2 Rue de Conquereuil Maison Benoist
Référence cadastrale du bâtiment : D0036
Zonage futur : Ua

	OUI	NON
FACADES		
Pierre apparente	X	
Enduit de teinte claire	X	
Symétrie de la façade		X
Mitoyenneté de la façade	X	
R+1	X	
TOITURE		
Deux versants / quatre versants	3	
Toiture ardoise	X	
Lucarnes, fenêtres de toits		X
DÉTAILS ARCHITECTURAUX		
Corniches	X	
Fronton au-dessus de la porte ou des fenêtres		X
Balcons en fer forgé / ferronneries		X
Encadrement des fenêtres (en brique notamment)	X	
Frise sous la gouttière		X
CLÔTURE		
Portail en fer forgé		X
Piliers en pierre		X
AUTRE(S)		
Devanture de boutique ancienne		X
Tour	1	
Cheminées	2	

3. TEXTE justificatif



La Maison Benoist


Cette maison portait à l'origine le nom de "Maison du haut de la ville". Elle est construite en pierres du pays dont la célèbre "pierre bleue" de Nozay (schiste) avec une toiture en ardoise, deux hautes cheminées et une tourelle d'angle ou poivrière.

Comme l'indique le linteau, cette demeure a été édifiée par Josias Jamou, seigneur du Coudray, notaire de la maîtrise royale et Perrine Moulner, son épouse, en 1648. En 1837, la maison est achetée par Pierre Marie Benoist, maire du Gâvre. Par ventes et héritages successifs, elle revient à Paulin Benoist, notaire à Guérande. Celui-ci, à la mode des érudits locaux de l'époque s'intéresse beaucoup à l'archéologie et collectionne également beaucoup d'objets et de documents.

À son décès, la maison revient à sa fille Marie Benoist. Cette dernière, professeur de piano à Nantes et grande amatrice de la forêt en fait sa résidence secondaire. Personnalité attachante de la commune, elle devient "tante Mimi", celle qui donne des cours de piano aux enfants des environs.

En 1975, Marie Benoist, sans héritiers et désireuse de mettre en valeur les collections de son père et celles de son oncle, Pierre de la Poterie, grand voyageur, lègue la maison, les collections et une partie du mobilier à la commune. Charge à celle-ci de créer un musée dans un délai de dix ans.


En 1985, centenaire, elle décède en ayant vu ce vœu s'exaucer quelques mois auparavant.




Paulin Benoist - notaire de Paulin Benoist (1827 - 1917)
père de Marie Benoist




Marie de la Poterie - épouse de Marie Benoist (1848 - 1925)



LE GAVRE (Loire-Inf.) - Maison du XVI^e siècle
La Gare (Loire-Inf.) - Musée du XIX^e siècle - sous la main droite



Père de Marie Benoist - Marie Benoist joue du piano



Le Gâvre

Maison Benoist (texte justificatif) : La maison Benoist a été construite en 1648 par Josias Jarnou et son épouse Perrine Moulner. Elle abrite aujourd'hui la Maison de la Forêt (MBMF), une association loi de 1901 dont le but est la valorisation et la protection du patrimoine naturel, culturel et historique local.

4. Photographie



PLUI PBC - OAP PATRIMOINE

Grille d'identification pour :

- le patrimoine public ou anciennement public
- les maisons de bourg
- les maisons bourgeoises et de maître

1. PREAMBULE

NUMERO DE FICHE (à reporter sur la carte) : GA-03

COMMUNE (cocher la case) :

<input type="checkbox"/>	BLAIN
<input type="checkbox"/>	BOUVRON
<input type="checkbox"/>	LA CHEVALLERAI
<input checked="" type="checkbox"/>	LE GAVRE

TYPOLOGIE (cocher la case) :

<input checked="" type="checkbox"/>	patrimoine public ou anciennement public (propriété associative)
<input type="checkbox"/>	maisons de bourg
<input type="checkbox"/>	maisons bourgeoises et de maître


Prendre une photo de la construction.

2. GRILLE D'ANALYSE

Adresse du bâtiment : Grande Rue Pont Quenil
Référence cadastrale du bâtiment : D1178
Zonage futur : Ub

	OUI	NON
FACADES		
Pierre apparente	X	
Enduit de teinte claire	X	
Symétrie de la façade		X
Mitoyenneté de la façade		X
R+1		X
TOITURE		
Deux versants / quatre versants	3	
Toiture ardoise	X	
Lucarnes, fenêtres de toits		X
DÉTAILS ARCHITECTURAUX		
Corniches		X
Fronton au-dessus de la porte ou des fenêtres		X
Balcons en fer forgé / ferronneries		X
Encadrement des fenêtres (en brique notamment)		X
Frise sous la gouttière		X
CLÔTURE		
Portail en fer forgé		X
Piliers en pierre		X
AUTRE(S)		
Devanture de boutique ancienne		X

3. TEXTE justificatif



Histoire du Pont Quenil

Le nom du manoir de Pont-Quenille figure dans l'état civil de Blain et du Gâvre sur plusieurs siècles.
Initialement le manoir présentait sur sa façade une pierre gravée au nom de Jean Lebourg et de Renée Fresche, qui portait la date de 1659.

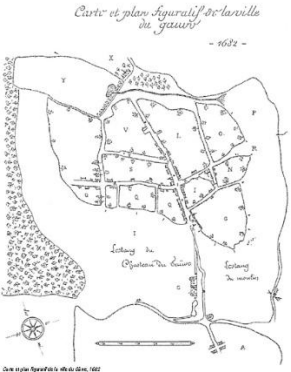
On peut supposer qu'aux environs du XVII^e siècle, un pont enjambait les eaux des deux étangs, constituant une sorte de péage d'entrée de ville.

À la fin du XIX^e siècle, la propriété du Pont-Quenille comporte alors une maison à gauche de l'entrée de la ville, un jardin, une boulangerie, une écurie, une pièce de vigne, un verger et son pressoir, différents prés.

Au XX^e siècle, les divers éléments de cette propriété sont progressivement remplacés par un atelier de mécanique, un abattoir pour finalement faire place à une station essence en 1982.

Il ne subsiste qu'un petit bâtiment considéré dans un document de la société archéologique de Nantes datant de 1910 comme l'ancienne maison du gardien d'un pont-levis ; il pourrait s'agir de l'ancienne boulangerie du XVII^e avec son four.


En 1995, M. et M^{me} Lebreton font don du bâtiment à l'association de la Maison de la forêt.



Carte et plan figuratif de la ville de Gâvre
- 1682 -

D'après un plan de la ville de Gâvre, 1682


LE GÂVRE (Eure-et-Loir) - Le Bourg du Bourg arrivés par la Route de Blain



LE GÂVRE (Eure-et-Loir) - La grande Rue, fin de Blain



Maison de la forêt de Blain



Pont Quenil : La maison du Pont-Quenil : ce bâtiment, avec entrée de four est le dernier élément d'une propriété du XVIIe siècle, située au Gâvre, le manoir du Pont-Quenil, détruit en 1939.

4. Photographie



PLUI PBC - OAP PATRIMOINE

Grille d'identification pour :

- le patrimoine public ou anciennement public
- les maisons de bourg
- les maisons bourgeoises et de maître

1. PREAMBULE

NUMERO DE FICHE (à reporter sur la carte) : GA-04

COMMUNE (cocher la case) :

<input type="checkbox"/>	BLAIN
<input type="checkbox"/>	BOUVRON
<input type="checkbox"/>	LA CHEVALLERAI
<input checked="" type="checkbox"/>	LE GAVRE

TYPOLOGIE (cocher la case) :

<input type="checkbox"/>	patrimoine public ou anciennement public
<input type="checkbox"/>	maisons de bourg
<input checked="" type="checkbox"/>	maisons bourgeoises et de maître

Prendre une photo de la construction.

2. GRILLE D'ANALYSE

Adresse du bâtiment : 7 rue de la Forêt
Référence cadastrale du bâtiment : D 0902
Zonage futur : Ub

	OUI	NON
FACADES		
Pierre apparente	Briques	
Enduit de teinte claire	X	
Symétrie de la façade		X
Mitoyenneté de la façade		X
R+1	X	
TOITURE		
Deux versants / quatre versants	4	
Toiture ardoise	X	
Lucarnes, fenêtres de toits	X	
DÉTAILS ARCHITECTURAUX		
Corniches	X	
Fronton au-dessus de la porte ou des fenêtres	X	
Balcons en fer forgé / ferronneries		X
Encadrement des fenêtres (en brique notamment)	X	
Frise sous la gouttière	X	
CLÔTURE		
Portail en fer forgé		X
Piliers en pierre		X
AUTRE(S)		
Devanture de boutique ancienne		X

3. TEXTE justificatif

Contenance 1020 m²

Année de construction : 1930

Bâtiment soumis à permis de démolir

Mutation : 2011 – occupé par le propriétaire (JP Combe, maire jusqu'en 2014)

4. Photographie

NB : lorsqu'un linéaire est patrimonial (ex : maisons de bourgs), il est possible de prendre une seule photographie de l'ensemble du linéaire.



**PLUI PBC – OAP
PATRIMOINE**

Grille d'identification pour :

- le patrimoine public ou anciennement public
- les maisons de bourg
- les maisons bourgeoises et de maître

1. PREAMBULE

NUMERO DE FICHE (à reporter sur la carte) : GA-05

COMMUNE (cocher la case) :

<input type="checkbox"/>	BLAIN
<input type="checkbox"/>	BOUVRON
<input type="checkbox"/>	LA CHEVALLERAI
<input checked="" type="checkbox"/>	LE GAVRE

TYPLOGIE (cocher la case) :

<input type="checkbox"/>	patrimoine public ou anciennement public
<input checked="" type="checkbox"/>	maisons de bourg
<input type="checkbox"/>	maisons bourgeoises et de maître

Prendre une photo de la construction.

2. GRILLE D'ANALYSE

Adresse du bâtiment : 19 rue de la Forêt
Référence cadastrale du bâtiment : D0246
Zonage futur : Ub

	OUI	NON
FACADES		
Pierre apparente		X
Enduit de teinte claire	X	
Symétrie de la façade	X	
Mitoyenneté de la façade		X
R+1	X	
TOITURE		
Deux versants / quatre versants	2	
Toiture ardoise	X	
Lucarnes, fenêtres de toits	X	
DÉTAILS ARCHITECTURAUX		
Corniches		X
Fronton au-dessus de la porte ou des fenêtres		X
Balcons en fer forgé / ferronneries		X
Encadrement des fenêtres (en brique notamment)	X	
Frise sous la gouttière		X
CLÔTURE		
Portail en fer forgé	x	
Piliers en pierre	Briques	
AUTRE(S)		
Devanture de boutique ancienne		X

3. TEXTE justificatif

Contenance : 895 m²

Année de construction : 1908

Bâtiment soumis à permis de démolir

Date de mutation : 01/2020

Occupé par le propriétaire

4. Photographie

NB : lorsqu'un linéaire est patrimonial (ex : maisons de bourgs), il est possible de prendre une seule photographie de l'ensemble du linéaire. Flouté sur Google Maps



**PLUI PBC – OAP
PATRIMOINE**

Grille d'identification pour :

- **le patrimoine public ou anciennement public**
- **les maisons de bourg**
- **les maisons bourgeoises et de maître**

1. PREAMBULE

NUMERO DE FICHE (à reporter sur la carte) : GA-06

COMMUNE (cocher la case) :

<input type="checkbox"/>	BLAIN
<input type="checkbox"/>	BOUVRON
<input type="checkbox"/>	LA CHEVALLERAI
<input checked="" type="checkbox"/>	LE GAVRE

TPOLOGIE (cocher la case) :

<input type="checkbox"/>	patrimoine public ou anciennement public
<input checked="" type="checkbox"/>	maisons de bourg
<input type="checkbox"/>	maisons bourgeoises et de maître

Prendre une photo de la construction.

2. GRILLE D'ANALYSE

Adresse du bâtiment : 2 rue Basse
Référence cadastrale du bâtiment : D0256
Zonage futur : Ub

	OUI	NON
FACADES		
Pierre apparente		X
Enduit de teinte claire	X	
Symétrie de la façade	X	
Mitoyenneté de la façade		X
R+1	X	
TOITURE		
Deux versants / quatre versants	4	
Toiture ardoise	X	
Lucarnes, fenêtres de toits	X	
DÉTAILS ARCHITECTURAUX		
Corniches		
Fronton au-dessus de la porte ou des fenêtres	X	
Balcons en fer forgé / ferronneries		X
Encadrement des fenêtres (en brique notamment)	X	
Frise sous la gouttière	X	
CLÔTURE		
Portail en fer forgé	X	
Piliers en pierre	Briques	
AUTRE(S)		
Devanture de boutique ancienne		X

3. TEXTE justificatif

Contenance : 510 m²

Bâtiment soumis à permis de démolir

Date construction : 1910

Date mutation : 2021

Propriétaire occupant

4. Photographie

NB : lorsqu'un linéaire est patrimonial (ex : maisons de bourgs), il est possible de prendre une seule photographie de l'ensemble du linéaire.



PLUI PBC - OAP PATRIMOINE

Grille d'identification pour :

- le patrimoine public ou anciennement public
- les maisons de bourg
- les maisons bourgeoises et de maître

1. PREAMBULE

NUMERO DE FICHE (à reporter sur la carte) : GA-07

COMMUNE (cocher la case) :

<input type="checkbox"/>	BLAIN
<input type="checkbox"/>	BOUVRON
<input type="checkbox"/>	LA CHEVALLERAI
<input checked="" type="checkbox"/>	LE GAVRE

TYPOLOGIE (cocher la case) :

<input type="checkbox"/>	patrimoine public ou anciennement public
<input type="checkbox"/>	maisons de bourg
<input checked="" type="checkbox"/>	maisons bourgeoises et de maître

Prendre une photo de la construction.

2. GRILLE D'ANALYSE

Adresse du bâtiment : La Maillardais
Référence cadastrale du bâtiment : C0118
Zonage futur : Uc2

	OUI	NON
FACADES		
Pierre apparente	X	
Enduit de teinte claire	X	
Symétrie de la façade		X
Mitoyenneté de la façade		X
R+1	X	
TOITURE		
Deux versants / quatre versants	2	
Toiture ardoise	X	
Lucarnes, fenêtres de toits	X	
DÉTAILS ARCHITECTURAUX		
Corniches	X	
Fronton au-dessus de la porte ou des fenêtres	X	
Balcons en fer forgé / ferronneries	Bois	
Encadrement des fenêtres (en brique notamment)	X	
Frise sous la gouttière	X	
CLÔTURE		
Portail en fer forgé		X
Piliers en pierre	Briques	
AUTRE(S)		
Devanture de boutique ancienne		X

3. TEXTE justificatif

3 bâtiments soumis à permis de démolir

Contenance parcelle : 3 400 m²

Occupation : Locataires

Date construction : 1914 pour une maison et 3 dépendances - une maison de 1981

4. Photographie

NB : lorsqu'un linéaire est patrimonial (ex : maisons de bourgs), il est possible de prendre une seule photographie de l'ensemble du linéaire.



PLUI PBC - OAP PATRIMOINE

Grille d'identification pour :

- le patrimoine public ou anciennement public
- les maisons de bourg
- les maisons bourgeoises et de maître

1. PREAMBULE

NUMERO DE FICHE (à reporter sur la carte) : GA-08

COMMUNE (cocher la case) :

<input type="checkbox"/>	BLAIN
<input type="checkbox"/>	BOUVRON
<input type="checkbox"/>	LA CHEVALLERAI
<input checked="" type="checkbox"/>	LE GAVRE

TYPLOGIE (cocher la case) :

<input type="checkbox"/>	patrimoine public ou anciennement public
<input checked="" type="checkbox"/>	maisons de bourg
<input type="checkbox"/>	maisons bourgeoises et de maître

Prendre une photo de la construction.

2. GRILLE D'ANALYSE

Adresse du bâtiment : 4 rue de la Forêt
Référence cadastrale du bâtiment : D0280
Zonage futur : Ub

	OUI	NON
FACADES		
Pierre apparente	X	
Enduit de teinte claire	X	
Symétrie de la façade		X
Mitoyenneté de la façade		X
R+1	X	
TOITURE		
Deux versants / quatre versants	2	
Toiture ardoise	Tuiles	
Lucarnes, fenêtres de toits	X	
DÉTAILS ARCHITECTURAUX		
Corniches	X	
Fronton au-dessus de la porte ou des fenêtres	X	
Balcons en fer forgé / ferronneries		X
Encadrement des fenêtres (en brique notamment)	X	
Frise sous la gouttière		X
CLÔTURE		
Portail en fer forgé		X
Piliers en pierre		X
AUTRE(S)		
Devanture de boutique ancienne		X

3. TEXTE justificatif

Bâtiment soumis à permis de démolir

Date de construction : 1928

Date de mutation : 2017 - Propriétaire occupant

4. Photographie



PLUI PBC - OAP PATRIMOINE

Grille d'identification pour :

- le patrimoine public ou anciennement public
- les maisons de bourg
- les maisons bourgeoises et de maître

1. PREAMBULE

NUMERO DE FICHE (à reporter sur la carte) : GA-09

COMMUNE (cocher la case) :

<input type="checkbox"/>	BLAIN
<input type="checkbox"/>	BOUVRON
<input type="checkbox"/>	LA CHEVALLERAI
<input checked="" type="checkbox"/>	LE GAVRE

TYPLOGIE (cocher la case) :

<input checked="" type="checkbox"/>	patrimoine public ou anciennement public
<input type="checkbox"/>	maisons de bourg
<input type="checkbox"/>	maisons bourgeoises et de maître

Prendre une photo de la construction.

2. GRILLE D'ANALYSE

Adresse du bâtiment : 25 Grande Rue - La Croix Blanche (bâtiments + jardins)
Référence cadastrale du bâtiment : D0209-D0210
Zonage futur : Ua

	OUI	NON
FAÇADES		
Pierre apparente	Colombage	
Enduit de teinte claire	X	
Symétrie de la façade		X
Mitoyenneté de la façade	X	
R+1	X	
TOITURE		
Deux versants / quatre versants	4	
Toiture ardoise	X	
Lucarnes, fenêtres de toits	X	
DÉTAILS ARCHITECTURAUX		
Corniches	X	
Fronton au-dessus de la porte ou des fenêtres	X	
Balcons en fer forgé / ferronneries		X
Encadrement des fenêtres (en brique notamment)		X
Frise sous la gouttière		X
CLÔTURE		
Portail en fer forgé		X
Piliers en pierre	X	
AUTRE(S)		
Porche	X	
Tour	X	
Arcs de pierre	X	

3. TEXTE justificatif



La Croix Blanche

Cet hôtel est représentatif des maisons bourgeoises du XVIII^e siècle. Parmi ces demeures bourgeoises, l'hôtel de la Croix Blanche est la seule qui ait conservé son porche.

Les diverses inscriptions sur les piliers et les linteaux de cet hôtel, font état des propriétaires de cette demeure et de leurs fonctions importantes dans l'administration royale et forestière. Il est ensuite devenu un relais de poste comme en témoignent d'anciennes photos.

C'est devant ce bâtiment que, jusque dans les années 90, l'ONF (anciennement l'administration des Eaux et Forêts) procédait vers la fin janvier au marquage des bêtes autoisées à paître dans la forêt.

Pour chaque vache, une seule corne est marquée au fer rouge avec une lettre différente pour chaque village du Gâvre.

Une autre survivance du passé est le droit pour les habitants de ramasser de la litière de "Gunche" (Molmie) et d'Ajonc dans la parcelle du "Breul des arpentis" (vers l'hippodrome de Mespras), pendant 3 jours consécutifs, entre le 1^{er} janvier et le 31 mars.

Ces droits particuliers sont les derniers issus des avantages qui avaient été accordés aux premiers habitants du Gâvre par le duc Pierre de Dreux, soucieux d'avoir des habitants autour de son château.

Au cours des siècles, ces droits ont été considérablement réduits par les ducs qui ont suivi puis par le roi de France, mais les habitants ont toujours opposé une forte résistance pour conserver quelques privilèges.






Établissement emblématique datant du XVII^eme : gentilhommière, relais de poste auberge, hôtel restaurant ; il est devenu la propriété de la commune

4. Photographie



PLUI PBC - OAP PATRIMOINE

Grille d'identification pour :

- le patrimoine public ou anciennement public
- les maisons de bourg
- les maisons bourgeoises et de maître

1. PREAMBULE

NUMERO DE FICHE (à reporter sur la carte) : GA-10

COMMUNE (cocher la case) :

<input type="checkbox"/>	BLAIN
<input type="checkbox"/>	BOUVRON
<input type="checkbox"/>	LA CHEVALLERAI
<input checked="" type="checkbox"/>	LE GAVRE

TYPLOGIE (cocher la case) :

<input type="checkbox"/>	patrimoine public ou anciennement public
<input type="checkbox"/>	maisons de bourg
<input checked="" type="checkbox"/>	maisons bourgeoises et de maître

Prendre une photo de la construction.

2. GRILLE D'ANALYSE

Adresse du bâtiment : La Genestrie
Référence cadastrale du bâtiment : C0429 + C0428 + C0425
Zonage futur : STECAL - A

	OUI	NON
FACADES		
Pierre apparente	<u>X</u>	
Enduit de teinte claire	<u>X</u>	
Symétrie de la façade	<u>X</u>	
Mitoyenneté de la façade		<u>X</u>
R+1	<u>X</u>	
TOITURE		
Deux versants / quatre versants	<u>4</u>	
Toiture ardoise	<u>X</u>	
Lucarnes, fenêtres de toits	<u>X</u>	
DÉTAILS ARCHITECTURAUX		
Corniches	<u>X</u>	
Fronton au-dessus de la porte ou des fenêtres	<u>X</u>	
Balcons en fer forgé / ferronneries		<u>X</u>
Encadrement des fenêtres (en brique notamment)		<u>X</u>
Frise sous la gouttière		<u>X</u>
CLÔTURE		
Portail en fer forgé		<u>X</u>
Piliers en pierre		<u>X</u>
AUTRE(S)		
Devanture de boutique ancienne		<u>X</u>

3. TEXTE justificatif

Privé, appartient à l'Union Fraternelle des Métallurgistes, syndicat

A servi comme centre de vacances, actuellement locations à des particuliers, STECAL pour évolution du site
Plusieurs bâtiments :

La demeure et le parc sont depuis 1938 propriété des syndicats CGT de la métallurgie du département, qui l'ont utilisée principalement comme colonie de vacances.

Il y aurait eu un moulin à vent à cet endroit et une gentilhommière aurait été construite au XVe siècle. Au XVIIIe siècle est construit le château, encore existant, qui, en 1880, porte le nom de Château de la Chaussée, au moment de l'acquisition par la famille de La Porterie. En 1922, le domaine est acheté par un médecin de Blain qui y fait construire une aile pour servir de préventorium.

En 1938, les syndicats CGT de la métallurgie créent une société immobilière, qui deviendra en 1987 l'Association fraternelle des métallurgistes de la Loire-Atlantique, pour acquérir un domaine apte à l'installation d'une colonie de vacances. Le choix se porte sur le domaine de la Genestrie : après les travaux nécessaires, la colonie est inaugurée le 17 juillet 1938 en présence de Benoît Frachon (CGT), de François Blancho (maire socialiste de Saint-Nazaire), du maire de Nantes, ainsi que de Marcel Chatelain, maire du Gâvre. L'accueil débute le 1er août pour 90 enfants venus de Nantes.

Après l'été 1939, le domaine est réquisitionné par l'armée française, puis occupé par l'armée allemande de 1940 à 1944 ; de 1944 à 1946, elle sert de locaux à l'hôpital Bellier, replié de Nantes. En 1947, la CGT reçoit des indemnités pour les dégâts occasionnés pendant la guerre et la colonie est remise en service la même année. Une cérémonie de réouverture a lieu en présence d'Ambroise Croizat.

4. Photographie



PLUI PBC - OAP PATRIMOINE

Grille d'identification pour :

- le patrimoine public ou anciennement public
- les maisons de bourg
- les maisons bourgeoises et de maître

1. PREAMBULE

NUMERO DE FICHE (à reporter sur la carte) : GA-11

COMMUNE (cocher la case) :

<input type="checkbox"/>	BLAIN
<input type="checkbox"/>	BOUVRON
<input type="checkbox"/>	LA CHEVALLERAI
<input checked="" type="checkbox"/>	LE GAVRE

TYPLOGIE (cocher la case) :

<input checked="" type="checkbox"/>	patrimoine public ou anciennement public
<input type="checkbox"/>	maisons de bourg
<input type="checkbox"/>	maisons bourgeoises et de maître

2. GRILLE D'ANALYSE

Adresse du bâtiment : La Magdelaine chapelle
Référence cadastrale du bâtiment : ZD 0117
Zonage futur : A

	OUI	NON
FACADES		
Pierre apparente	X	
Enduit de teinte claire	X	
Symétrie de la façade	X	
Mitoyenneté de la façade		X
R+1		X
TOITURE		
Deux versants / quatre versants	2	
Toiture ardoise	X	
Lucarnes, fenêtres de toits		X
DÉTAILS ARCHITECTURAUX		
Corniches		X
Fronton au-dessus de la porte ou des fenêtres	niche	
Balcons en fer forgé / ferronneries		X
Encadrement des fenêtres (en brique notamment)		X
Frise sous la gouttière		X
CLÔTURE		
Portail en fer forgé		X
Piliers en pierre		X
AUTRE(S)		
Vitraux	X	
Portes en bois massif	X	
Clocher	X	

3. TEXTE justificatif

Cette chapelle est édifée à l'époque de toutes les maladreries de Saint Lazare, dont Marie-Madeleine était la sœur.

La léproserie* est confiée à l'abbaye de Blanche Couronne, elle-même fondée en 1160.

Elle renferme une crédence d'origine et une statue polychrome en pierre tendre calcaire du XVe siècle représentant la Vierge de Notre-Dame de Grâce.

* : lieux d'isolement et de prise en charge des malades de la lèpre

4. Photographie



PLUI PBC - OAP PATRIMOINE

Grille d'identification pour :

- le patrimoine public ou anciennement public
- les maisons de bourg
- les maisons bourgeoises et de maître

1. PREAMBULE

NUMERO DE FICHE (à reporter sur la carte) : GA-12

COMMUNE (cocher la case) :

<input type="checkbox"/>	BLAIN
<input type="checkbox"/>	BOUVRON
<input type="checkbox"/>	LA CHEVALLERAI
<input checked="" type="checkbox"/>	LE GAVRE

TYPLOGIE (cocher la case) :

<input checked="" type="checkbox"/>	patrimoine public ou anciennement public
<input type="checkbox"/>	maisons de bourg
<input type="checkbox"/>	maisons bourgeoises et de maître

Prendre une photo de la construction.

2. GRILLE D'ANALYSE

Adresse du bâtiment : Rue de l'Eglise Eglise
Référence cadastrale du bâtiment : D160
Zonage futur : Ua

	OUI	NON
FACADES		
Pierre apparente	X	
Enduit de teinte claire		X
Symétrie de la façade		X
Mitoyenneté de la façade		X
R+1		X
TOITURE		
Deux versants / quatre versants	2	
Toiture ardoise	X	
Lucarnes, fenêtres de toits		X
DÉTAILS ARCHITECTURAUX		
Corniches		X
Fronton au-dessus de la porte ou des fenêtres	tympan	
Balcons en fer forgé / ferronneries		X
Encadrement des fenêtres (en brique notamment)	X	
Frise sous la gouttière		X
CLÔTURE		
Portail en fer forgé		X
Piliers en pierre		X
AUTRE(S)		
Vitraux	X	
Portes en bois massif	X	
Clocher déporté	X	

3. TEXTE justificatif

L'église Notre-Dame du Gâvre
Une église remaniée au cours des siècles

Vers 1226, le duc de Bretagne Pierre de Dreux fait du Gâvre une ville franche sur le territoire de Plessé. Il crée alors un premier château et une chapelle seigneuriale. Ce n'est qu'en 1720 que le Gâvre est érigé en paroisse.
L'édifice est plusieurs fois remanié, notamment sous Arthur de Richemont, à l'occasion de l'édification du deuxième château.
La nef est agrandie, une charpente surmontée d'une voûte lambrissée est rétablie. Des nouvelles fenêtres sont percées et l'église est ornée de verrières.
Un premier clocher est érigé en 1830, mais il est remplacé en 1911 par celui que l'on peut voir aujourd'hui dans un style XIX^e.

La petite histoire dit que durant la seconde guerre mondiale les soldats allemands fâchés de découvrir des vitraux glorifiant l'armée française de la Grande Guerre les avaient fait recouvrir de peinture blanche!

Photo de l'intérieur de l'église Notre-Dame du Gâvre
Photo de l'extérieur de l'église Notre-Dame du Gâvre
Photo de l'extérieur de l'église Notre-Dame du Gâvre
Photo de l'extérieur de l'église Notre-Dame du Gâvre
Photo de l'extérieur de l'église Notre-Dame du Gâvre

Eglise : A l'origine, Pierre de Dreux édifie une chapelle ducale en 1226, dont il ne reste aujourd'hui qu'une partie de chœur. Au milieu du XVe siècle, le connétable Arthur de Richemont en agrandit la nef et la fait surmonter d'une voûte. Le côté droit du bâtiment est ajouté en 1814 et en 1911, la façade est remaniée avec la construction d'un clocher latéral. La charpente est terminée par des engoulements polychromes représentant des monstres à gueule ouverte. Le chœur est orné de vitraux de 1930 qui représentent des événements ayant marqué la ville du Gâvre.

4. Photographie

