

**PLUI PBC –
OAP**

Grille d'identification pour :

- le patrimoine public ou anciennement public
- les maisons de bourg
- les maisons bourgeoises et de maître

NUMERO DE

FICHE (à reporter sur la carte) : 1

COMMUNE (cocher la case) :

- BLAIN**
 BOUVRON
 LA CHEVALLERAI
 LE GAVRE

TYPOLOGIE (cocher la case) :

- patrimoine public ou anciennement public**
 maisons de bourg
 maisons bourgeoises et de maître

Prendre une photo de la construction.

2. GRILLE D'ANALYSE

Adresse du bâtiment : 12 rue P Waldec Rousseau
Référence cadastrale du bâtiment : AR0820
Zonage futur : Ua

	OUI	NON
FACADES		
Pierre apparente		x
Enduit de teinte claire	x	
Symétrie de la façade	x	
Mitoyenneté de la façade		x
R+1	x	
TOITURE		
Deux versants / quatre versants		x
Toiture ardoise	x	
Lucarnes, fenêtres de toits	x	
DÉTAILS ARCHITECTURAUX		
Corniches	x	
Fronton au-dessus de la porte ou des fenêtres	x	
Balcons en fer forgé / ferronneries		x
Encadrement des fenêtres (en brique notamment)		x
Frise sous la gouttière		x
CLÔTURE		
Portail en fer forgé		x

Piliers en pierre		X
AUTRE(S)		
Devanture de boutique ancienne		

3. TEXTE justificatif

Ancien hôpital (histoire de la commune)

Plaque historique, appellation visible (HOPITAL) sur la façade avec le blason de la commune

4. Photographie

NB : lorsqu'un linéaire est patrimonial (ex : maisons de bourgs), il est possible de prendre une seule photographie de l'ensemble du linéaire.





**PLUI PBC –
OAP**

Grille d'identification pour :

- le patrimoine public ou anciennement public
- les maisons de bourg
- les maisons bourgeoises et de maître

NUMERO DE

FICHE (à reporter sur la carte) : 2

COMMUNE (cocher la case) :

- BLAIN**
 BOUVRON
 LA CHEVALLERAI
 LE GAVRE

TYPOLOGIE (cocher la case) :

- patrimoine public ou anciennement public
 maisons de bourg
 maisons bourgeoises et de maître

Prendre une photo de la construction.

2. GRILLE D'ANALYSE

Adresse du bâtiment : 11 rue P Waldec Rousseau
Référence cadastrale du bâtiment : AO0202
Zonage futur : Ua

	OUI	NON
FACADES		
Pierre apparente		x
Enduit de teinte claire		x
Symétrie de la façade	x	
Mitoyenneté de la façade	x	
R+1	x	
TOITURE		
Deux versants / quatre versants	x	
Toiture ardoise	x	
Lucarnes, fenêtres de toits		x
DÉTAILS ARCHITECTURAUX		
Corniches	x	
Fronton au-dessus de la porte ou des fenêtres		x
Balcons en fer forgé / ferronneries		x
Encadrement des fenêtres (en brique notamment)	x	
Frise sous la gouttière	x	
CLÔTURE		
Portail en fer forgé		x

Piliers en pierre		X
AUTRE(S)		
Devanture de boutique ancienne		

3. TEXTE justificatif

Continuité du bâtiment communal situé à côté (ancienne gendarmerie)

4. Photographie

NB : lorsqu'un linéaire est patrimonial (ex : maisons de bourgs), il est possible de prendre une seule photographie de l'ensemble du linéaire.



**PLUI PBC –
OAP**

Grille d'identification pour :

- le patrimoine public ou anciennement public
- les maisons de bourg
- les maisons bourgeoises et de maître

NUMERO DE

FICHE (à reporter sur la carte) : 3

COMMUNE (cocher la case) :

- BLAIN**
 BOUVRON
 LA CHEVALLERAI
 LE GAVRE

TYPOLOGIE (cocher la case) :

- patrimoine public ou anciennement public**
 maisons de bourg
 maisons bourgeoises et de maître

Prendre une photo de la construction.

2. GRILLE D'ANALYSE

Adresse du bâtiment :12 rue P Waldeck Rousseau
Référence cadastrale du bâtiment : AR0821
Zonage futur : Ua

	OUI	NON
FACADES		
Pierre apparente		x
Enduit de teinte claire	x	
Symétrie de la façade	x	
Mitoyenneté de la façade		X
R+1		x
TOITURE		
Deux versants / quatre versants	x	
Toiture ardoise	x	
Lucarnes, fenêtres de toits		x
DÉTAILS ARCHITECTURAUX		
Corniches	x	
Fronton au-dessus de la porte ou des fenêtres		x
Balcons en fer forgé / ferronneries		x
Encadrement des fenêtres (en brique notamment)	x	
Frise sous la gouttière	x	
CLÔTURE		
Portail en fer forgé		x

Piliers en pierre		X
AUTRE(S)		
Devanture de boutique ancienne		

3. TEXTE justificatif

4. Photographie

NB : lorsqu'un linéaire est patrimonial (ex : maisons de bourgs), il est possible de prendre une seule photographie de l'ensemble du linéaire.



**PLUI PBC –
OAP**

Grille d'identification pour :

- le patrimoine public ou anciennement public
- les maisons de bourg
- les maisons bourgeoises et de maître

NUMERO DE

FICHE (à reporter sur la carte) : 4

- COMMUNE (cocher la case) :
- BLAIN**
 - BOUVRON
 - LA CHEVALLERAI
 - LE GAVRE

- TYPOLOGIE (cocher la case) :
- patrimoine public ou anciennement public
 - maisons de bourg**
 - maisons bourgeoises et de maître

Prendre une photo de la construction.

2. GRILLE D'ANALYSE

Adresse du bâtiment : 7 rue P Waldec Rousseau
Référence cadastrale du bâtiment : AO0115
Zonage futur : Ua

	OUI	NON
FACADES		
Pierre apparente		x
Enduit de teinte claire	x	
Symétrie de la façade	x	
Mitoyenneté de la façade	x	
R+1	x	
TOITURE		
Deux versants / quatre versants	x	
Toiture ardoise	x	
Lucarnes, fenêtres de toits	x	
DÉTAILS ARCHITECTURAUX		
Corniches	x	
Fronton au-dessus de la porte ou des fenêtres		x
Balcons en fer forgé / ferronneries		x
Encadrement des fenêtres (en brique notamment)	x	
Frise sous la gouttière	x	x
CLÔTURE		
Portail en fer forgé		x

Piliers en pierre		X
AUTRE(S)		
Devanture de boutique ancienne		

3. TEXTE justificatif

4. Photographie

NB : lorsqu'un linéaire est patrimonial (ex : maisons de bourgs), il est possible de prendre une seule photographie de l'ensemble du linéaire.



**PLUI PBC –
OAP**

Grille d'identification pour :

- le patrimoine public ou anciennement public
- les maisons de bourg
- les maisons bourgeoises et de maître

NUMERO DE

FICHE (à reporter sur la carte) : 5

- COMMUNE (cocher la case) :
- BLAIN**
 - BOUVRON
 - LA CHEVALLERAI
 - LE GAVRE

- TYPOLOGIE (cocher la case) :
- patrimoine public ou anciennement public
 - maisons de bourg**
 - maisons bourgeoises et de maître

Prendre une photo de la construction.

2. GRILLE D'ANALYSE

Adresse du bâtiment : 9 rue Aristide Briand
Référence cadastrale du bâtiment : AR0116
Zonage futur : Ua

	OUI	NON
FACADES		
Pierre apparente		x
Enduit de teinte claire		<u>x</u>
Symétrie de la façade	x	
Mitoyenneté de la façade	x	
R+1	x	
TOITURE		
Deux versants / quatre versants	x	
Toiture ardoise	x	
Lucarnes, fenêtres de toits	x	
DÉTAILS ARCHITECTURAUX		
Corniches	x	
Fronton au-dessus de la porte ou des fenêtres	x	
Balcons en fer forgé / ferronneries	x	
Encadrement des fenêtres (en brique notamment)	x	
Frise sous la gouttière		x
CLÔTURE		
Portail en fer forgé		x

Piliers en pierre		X
AUTRE(S)		
Devanture de boutique ancienne		
Fronton au-dessus de la porte du rdc		

3. TEXTE justificatif

Les enseignes publicitaires et la couleur de la façade ne mettent pas en valeur le bâtiment qui présente tout de même des éléments architecturaux intéressants, qui doivent être valorisés et préservés.

4. Photographie

NB : lorsqu'un linéaire est patrimonial (ex : maisons de bourgs), il est possible de prendre une seule photographie de l'ensemble du linéaire.



PLUI PBC – OAP

Grille d'identification pour :

- le patrimoine public ou anciennement public
- les maisons de bourg
- les maisons bourgeoises et de maître

NUMERO DE

FICHE (à reporter sur la carte) : 6

COMMUNE (cocher la case) :

BLAIN

BOUVRON

LA CHEVALLERAI

LE GAVRE

TYPOLOGIE (cocher la case) :

patrimoine public ou anciennement public

maisons de bourg

maisons bourgeoises et de maître

Prendre une photo de la construction.

2. GRILLE D'ANALYSE

Adresse du bâtiment : 13 rue Aristide Briand
Référence cadastrale du bâtiment : AR0535
Zonage futur : Ua

	OUI	NON
FACADES		
Pierre apparente	x	
Enduit de teinte claire		<u>x</u>
Symétrie de la façade	x	
Mitoyenneté de la façade	x	
R+1		x
TOITURE		
Deux versants / quatre versants	x	
Toiture ardoise	x	
Lucarnes, fenêtres de toits		x
DÉTAILS ARCHITECTURAUX		
Corniches	x	
Fronton au-dessus de la porte ou des fenêtres		x
Balcons en fer forgé / ferronneries	x	
Encadrement des fenêtres (en brique notamment)	x	
Frise sous la gouttière	x	
CLÔTURE		
Portail en fer forgé		x

Piliers en pierre		X
AUTRE(S)		
Devanture de boutique ancienne		

3. **TEXTE justificatif**

Le pastillage ne concerne que le R+1 et le R+2 qui présentent des éléments architecturaux intéressants qui méritent d'être conservés et valorisés.

Le rdc commercial n'est pas concerné.

4. **Photographie**

NB : lorsqu'un linéaire est patrimonial (ex : maisons de bourgs), il est possible de prendre une seule photographie de l'ensemble du linéaire.



**PLUI PBC –
OAP**

Grille d'identification pour :

- le patrimoine public ou anciennement public
- les maisons de bourg
- les maisons bourgeoises et de maître

NUMERO DE

FICHE (à reporter sur la carte) : 07

COMMUNE (cocher la case) :

- BLAIN**
 BOUVRON
 LA CHEVALLERAI
 LE GAVRE

TYPOLOGIE (cocher la case) :

- patrimoine public ou anciennement public
 maisons de bourg
 maisons bourgeoises et de maître

Prendre une photo de la construction.

2. GRILLE D'ANALYSE

Adresse du bâtiment : 16 rue de la Mazonnais
Référence cadastrale du bâtiment : AV0645
Zonage futur : Ub

	OUI	NON
FACADES		
Pierre apparente	x	
Enduit de teinte claire		<u>x</u>
Symétrie de la façade	x	
Mitoyenneté de la façade		x
R+1	R+1+c	
TOITURE		
Deux versants / quatre versants	x	
Toiture ardoise	x	
Lucarnes, fenêtres de toits	x	
DÉTAILS ARCHITECTURAUX		
Corniches	Non visible (végétation)	
Fronton au-dessus de la porte ou des fenêtres		x
Balcons en fer forgé / ferronneries		x
Encadrement des fenêtres (en brique notamment)	x	
Frise sous la gouttière	Non visible (végétation)	

CLÔTURE		
Portail en fer forgé		X
Piliers en pierre		X
AUTRE(S)		
Devanture de boutique ancienne		
Epis de faitage	<u>X</u>	
Souche de cheminée en brique	<u>X</u>	

3. TEXTE justificatif

4. Photographie

NB : lorsqu'un linéaire est patrimonial (ex : maisons de bourgs), il est possible de prendre une seule photographie de l'ensemble du linéaire.



PLUI PBC – OAP

Grille d'identification pour :

- le patrimoine public ou anciennement public
- les maisons de bourg
- les maisons bourgeoises et de maître

NUMERO DE

FICHE (à reporter sur la carte) : 8

COMMUNE (cocher la case) : **BLAIN**
 BOUVRON
 LA CHEVALLERAI
 LE GAVRE

TYPOLOGIE (cocher la case) : patrimoine public ou anciennement public
 maisons de bourg
 maisons bourgeoises et de maître

Prendre une photo de la construction.

2. GRILLE D'ANALYSE

Adresse du bâtiment : 4 à 8 rue Aristide Briand
Référence cadastrale du bâtiment : AR0614 AR0616 AR0579
Zonage futur : Ua

	OUI	NON
FACADES		
Pierre apparente		x
Enduit de teinte claire	x	
Symétrie de la façade	x	
Mitoyenneté de la façade	x	
R+1		x
TOITURE		
Deux versants / quatre versants	x	
Toiture ardoise	x	
Lucarnes, fenêtres de toits		x
DÉTAILS ARCHITECTURAUX		
Corniches	x	
Fronton au-dessus de la porte ou des fenêtres	x	
Balcons en fer forgé / ferronneries	x	
Encadrement des fenêtres (en brique notamment)	x	
Frise sous la gouttière	x	
CLÔTURE		
Portail en fer forgé		x

Piliers en pierre		X
AUTRE(S)		
Devanture de boutique ancienne		

3. TEXTE justificatif

4. Photographie

NB : lorsqu'un linéaire est patrimonial (ex : maisons de bourgs), il est possible de prendre une seule photographie de l'ensemble du linéaire.



**PLUI PBC –
OAP**

Grille d'identification pour :

- le patrimoine public ou anciennement public
- les maisons de bourg
- les maisons bourgeoises et de maître

NUMERO DE

FICHE (à reporter sur la carte) : 9

COMMUNE (cocher la case) :

- BLAIN**
- BOUVRON
- LA CHEVALLERAI
- LE GAVRE

TYPOLOGIE (cocher la case) :

- patrimoine public ou anciennement public
- maisons de bourg**
- maisons bourgeoises et de maître

Prendre une photo de la construction.

2. GRILLE D'ANALYSE

Adresse du bâtiment : 2 rue Aristide Briand
Référence cadastrale du bâtiment : AR0077
Zonage futur : Ua

	OUI	NON
FACADES		
Pierre apparente		x
Enduit de teinte claire		x
Symétrie de la façade		x
Mitoyenneté de la façade	x	
R+1	x	
TOITURE		
Deux versants / quatre versants	x	
Toiture ardoise	x	
Lucarnes, fenêtres de toits		x
DÉTAILS ARCHITECTURAUX		
Corniches		x
Fronton au-dessus de la porte ou des fenêtres	x	
Balcons en fer forgé / ferronneries		x
Encadrement des fenêtres (en brique notamment)	x	
Frise sous la gouttière		x
CLÔTURE		
Portail en fer forgé		x

Piliers en pierre		X
AUTRE(S)		
Devanture de boutique ancienne		

3. TEXTE justificatif

Continuité entre 2 bâtiments intéressants

4. Photographie

NB : lorsqu'un linéaire est patrimonial (ex : maisons de bourgs), il est possible de prendre une seule photographie de l'ensemble du linéaire.



**PLUI PBC –
OAP**

Grille d'identification pour :

- le patrimoine public ou anciennement public
- les maisons de bourg
- les maisons bourgeoises et de maître

NUMERO DE

FICHE (à reporter sur la carte) : 10

- COMMUNE (cocher la case) :
- BLAIN**
 - BOUVRON
 - LA CHEVALLERAI
 - LE GAVRE

- TYPOLOGIE (cocher la case) :
- patrimoine public ou anciennement public
 - maisons de bourg**
 - maisons bourgeoises et de maître

Prendre une photo de la construction.

2. GRILLE D'ANALYSE

Adresse du bâtiment : 8 place Jean Guihard
Référence cadastrale du bâtiment : AR0723 AR0726
Zonage futur : Ua

	OUI	NON
FACADES		
Pierre apparente		x
Enduit de teinte claire	x	
Symétrie de la façade	x	
Mitoyenneté de la façade	x	
R+1		R+1+c
TOITURE		
Deux versants / quatre versants	x	
Toiture ardoise	x	
Lucarnes, fenêtres de toits	x	
DÉTAILS ARCHITECTURAUX		
Corniches	x	
Fronton au-dessus de la porte ou des fenêtres	x	
Balcons en fer forgé / ferronneries	x	
Encadrement des fenêtres (en brique notamment)	x	
Frise sous la gouttière		x
CLÔTURE		
Portail en fer forgé		x

Piliers en pierre		X
AUTRE(S)		
Devanture de boutique ancienne	X	

3. TEXTE justificatif

Ecusson visible au RDC

Nombreux éléments architecturaux

4. Photographie

NB : lorsqu'un linéaire est patrimonial (ex : maisons de bourgs), il est possible de prendre une seule photographie de l'ensemble du linéaire.



**PLUI PBC –
OAP**

Grille d'identification pour :

- le patrimoine public ou anciennement public
- les maisons de bourg
- les maisons bourgeoises et de maître

NUMERO DE

FICHE (à reporter sur la carte) : 11

- COMMUNE (cocher la case) :
- BLAIN**
 - BOUVRON
 - LA CHEVALLERAI
 - LE GAVRE

- TYPOLOGIE (cocher la case) :
- patrimoine public ou anciennement public
 - maisons de bourg**
 - maisons bourgeoises et de maître

Prendre une photo de la construction.

2. GRILLE D'ANALYSE

Adresse du bâtiment : 4 place Jean Guihard
Référence cadastrale du bâtiment : AR0074
Zonage futur : Ua

	OUI	NON
FACADES		
Pierre apparente		x
Enduit de teinte claire	x	
Symétrie de la façade	x	
Mitoyenneté de la façade	x	
R+1		R+1+c
TOITURE		
Deux versants / quatre versants	x	
Toiture ardoise	x	
Lucarnes, fenêtres de toits	x	
DÉTAILS ARCHITECTURAUX		
Corniches		x
Fronton au-dessus de la porte ou des fenêtres	x	
Balcons en fer forgé / ferronneries		x
Encadrement des fenêtres (en brique notamment)		x
Frise sous la gouttière		x
CLÔTURE		
Portail en fer forgé		x

Piliers en pierre		X
AUTRE(S)		
Devanture de boutique ancienne		
Toiture légèrement courbe		
Frontons en bois au-dessus des ouvertures		

3. TEXTE justificatif

Bâtiment très ancien (1400 ?)

4. Photographie

NB : lorsqu'un linéaire est patrimonial (ex : maisons de bourgs), il est possible de prendre une seule photographie de l'ensemble du linéaire.



**PLUI PBC –
OAP**

Grille d'identification pour :

- le patrimoine public ou anciennement public
- les maisons de bourg
- les maisons bourgeoises et de maître

NUMERO DE

FICHE (à reporter sur la carte) : 12

COMMUNE (cocher la case) :

- BLAIN**
- BOUVRON
- LA CHEVALLERAI
- LE GAVRE

TYPOLOGIE (cocher la case) :

- patrimoine public ou anciennement public
- maisons de bourg**
- maisons bourgeoises et de maître

Prendre une photo de la construction.

2. GRILLE D'ANALYSE

Adresse du bâtiment : 9bis rue du Marché
Référence cadastrale du bâtiment : AR0546
Zonage futur : Ua

	OUI	NON
FACADES		
Pierre apparente		x
Enduit de teinte claire	x	
Symétrie de la façade	x	
Mitoyenneté de la façade	x	
R+1		R+1+c
TOITURE		
Deux versants / quatre versants	x	
Toiture ardoise	x	
Lucarnes, fenêtres de toits	x	
DÉTAILS ARCHITECTURAUX		
Corniches	x	
Fronton au-dessus de la porte ou des fenêtres	x	
Balcons en fer forgé / ferronneries	x	
Encadrement des fenêtres (en brique notamment)	x	
Frise sous la gouttière	x	
CLÔTURE		
Portail en fer forgé		x

Piliers en pierre		X
AUTRE(S)		
Devanture de boutique ancienne		
Porte en bois		

3. TEXTE justificatif

4. Photographie

NB : lorsqu'un linéaire est patrimonial (ex : maisons de bourgs), il est possible de prendre une seule photographie de l'ensemble du linéaire.



PLUI PBC – OAP

Grille d'identification pour :

- le patrimoine public ou anciennement public
- les maisons de bourg
- les maisons bourgeoises et de maître

NUMERO DE

FICHE (à reporter sur la carte) : 13

COMMUNE (cocher la case) : **BLAIN**
 BOUVRON
 LA CHEVALLERAI
 LE GAVRE

TYPOLOGIE (cocher la case) : patrimoine public ou anciennement public
 maisons de bourg
 maisons bourgeoises et de maître

Prendre une photo de la construction.

2. GRILLE D'ANALYSE

Adresse du bâtiment : 11 rue du Marché
Référence cadastrale du bâtiment : AR0252
Zonage futur : Ua

	OUI	NON
FACADES		
Pierre apparente		x
Enduit de teinte claire	x	
Symétrie de la façade	x	
Mitoyenneté de la façade	x	
R+1		R+1+c
TOITURE		
Deux versants / quatre versants	x	
Toiture ardoise	x	
Lucarnes, fenêtres de toits	x	
DÉTAILS ARCHITECTURAUX		
Corniches	x	
Fronton au-dessus de la porte ou des fenêtres	x	
Balcons en fer forgé / ferronneries	x	
Encadrement des fenêtres (en brique notamment)	x	
Frise sous la gouttière	x	
CLÔTURE		
Portail en fer forgé		x

Piliers en pierre		X
AUTRE(S)		
Devanture de boutique ancienne		

3. TEXTE justificatif

4. Photographie

NB : lorsqu'un linéaire est patrimonial (ex : maisons de bourgs), il est possible de prendre une seule photographie de l'ensemble du linéaire.



**PLUI PBC –
OAP**

Grille d'identification pour :

- le patrimoine public ou anciennement public
- les maisons de bourg
- les maisons bourgeoises et de maître

NUMERO DE

FICHE (à reporter sur la carte) : 14

- COMMUNE (cocher la case) :
- BLAIN**
 - BOUVRON
 - LA CHEVALLERAI
 - LE GAVRE

- TYPOLOGIE (cocher la case) :
- patrimoine public ou anciennement public
 - maisons de bourg
 - maisons bourgeoises et de maître**

Prendre une photo de la construction.

2. GRILLE D'ANALYSE

Adresse du bâtiment : 15 rue du Marché
Référence cadastrale du bâtiment : AR0250
Zonage futur : Ua

	OUI	NON
FACADES		
Pierre apparente		x
Enduit de teinte claire	x	
Symétrie de la façade	x	
Mitoyenneté de la façade		x
R+1		R+1+c
TOITURE		
Deux versants / quatre versants	x	
Toiture ardoise	x	
Lucarnes, fenêtres de toits	x	
DÉTAILS ARCHITECTURAUX		
Corniches	x	
Fronton au-dessus de la porte ou des fenêtres	x	
Balcons en fer forgé / ferronneries	x	
Encadrement des fenêtres (en brique notamment)	x	
Frise sous la gouttière	x	
CLÔTURE		
Portail en fer forgé	x	

Piliers en pierre	X	
AUTRE(S)		
Devanture de boutique ancienne		X
Cheminées en pierre/brique		
Angles façade en tuffeau		

3. TEXTE justificatif

Bâtisse qui regroupe la quasi-totalité des critères ciblés

4. Photographie

NB : lorsqu'un linéaire est patrimonial (ex : maisons de bourgs), il est possible de prendre une seule photographie de l'ensemble du linéaire.



**PLUI PBC –
OAP**

Grille d'identification pour :

- le patrimoine public ou anciennement public
- les maisons de bourg
- les maisons bourgeoises et de maître

NUMERO DE

FICHE (à reporter sur la carte) : 15

- COMMUNE (cocher la case) :
- BLAIN**
 - BOUVRON
 - LA CHEVALLERAI
 - LE GAVRE

- TYPOLOGIE (cocher la case) :
- patrimoine public ou anciennement public
 - maisons de bourg
 - maisons bourgeoises et de maître**

Prendre une photo de la construction.

2. GRILLE D'ANALYSE

Adresse du bâtiment : 19 rue du Marché
Référence cadastrale du bâtiment : AR0537
Zonage futur : Ua

	OUI	NON
FACADES		
Pierre apparente		x
Enduit de teinte claire	x	
Symétrie de la façade	x	
Mitoyenneté de la façade	x	
R+1	x	
TOITURE		
Deux versants / quatre versants	x	
Toiture ardoise	x	
Lucarnes, fenêtres de toits		x
DÉTAILS ARCHITECTURAUX		
Corniches	x	
Fronton au-dessus de la porte ou des fenêtres	x	
Balcons en fer forgé / ferronneries		x
Encadrement des fenêtres (en brique notamment)	x	
Frise sous la gouttière		x
CLÔTURE		
Portail en fer forgé	x	

Piliers en pierre	X	
AUTRE(S)		
Devanture de boutique ancienne		X
Plaque année de construction (1914)		
Cheminées en brique		
Soubassement en pierres		
Epis de faitage		
Angles façade en pierres		

3. TEXTE justificatif

4. Photographie

NB : lorsqu'un linéaire est patrimonial (ex : maisons de bourgs), il est possible de prendre une seule photographie de l'ensemble du linéaire.



**PLUI PBC –
OAP**

Grille d'identification pour :

- le patrimoine public ou anciennement public
- les maisons de bourg
- les maisons bourgeoises et de maître

NUMERO DE

FICHE (à reporter sur la carte) : 16

COMMUNE (cocher la case) :

- BLAIN**
- BOUVRON
- LA CHEVALLERAI
- LE GAVRE

TYPOLOGIE (cocher la case) :

- patrimoine public ou anciennement public
- maisons de bourg**
- maisons bourgeoises et de maître

Prendre une photo de la construction.

2. GRILLE D'ANALYSE

Adresse du bâtiment : 6 av Sortais
Référence cadastrale du bâtiment : AR0236
Zonage futur : Ua

	OUI	NON
FACADES		
Pierre apparente		x
Enduit de teinte claire	x	
Symétrie de la façade	x	
Mitoyenneté de la façade	x	
R+1	x	
TOITURE		
Deux versants / quatre versants	x	
Toiture ardoise	x	
Lucarnes, fenêtres de toits		x
DÉTAILS ARCHITECTURAUX		
Corniches	x	
Fronton au-dessus de la porte ou des fenêtres	x	
Balcons en fer forgé / ferronneries		x
Encadrement des fenêtres (en brique notamment)	x	
Frise sous la gouttière		x
CLÔTURE		
Portail en fer forgé		x

Piliers en pierre		X
AUTRE(S)		
Devanture de boutique ancienne		X
Angles façade brique et tuffeau		
Soubassement et soupiraux		

3. TEXTE justificatif

4. Photographie

NB : lorsqu'un linéaire est patrimonial (ex : maisons de bourgs), il est possible de prendre une seule photographie de l'ensemble du linéaire.



PLUI PBC – OAP

Grille d'identification pour :

- le patrimoine public ou anciennement public
- les maisons de bourg
- les maisons bourgeoises et de maître

NUMERO DE

FICHE (à reporter sur la carte) : 17

COMMUNE (cocher la case) :

- BLAIN**
- BOUVRON
- LA CHEVALLERAI
- LE GAVRE

TYPOLOGIE (cocher la case) :

- patrimoine public ou anciennement public
- maisons de bourg
- maisons bourgeoises et de maître**

Prendre une photo de la construction.

2. GRILLE D'ANALYSE

Adresse du bâtiment : 8 av Sortais
Référence cadastrale du bâtiment : AR0234
Zonage futur : Ua

	OUI	NON
FACADES		
Pierre apparente		x
Enduit de teinte claire	x	
Symétrie de la façade	x	
Mitoyenneté de la façade	x	
R+1	x	
TOITURE		
Deux versants / quatre versants	x	
Toiture ardoise	x	
Lucarnes, fenêtres de toits	x	
DÉTAILS ARCHITECTURAUX		
Corniches	x	
Fronton au-dessus de la porte ou des fenêtres	x	
Balcons en fer forgé / ferronneries	x	
Encadrement des fenêtres (en brique notamment)	x	
Frise sous la gouttière	x	
CLÔTURE		
Portail en fer forgé	x	

Piliers en pierre	X	
AUTRE(S)		
Devanture de boutique ancienne		X
Epis de faîtage		
Angles façade brique/tuffeau		

3. TEXTE justificatif

4. Photographie

NB : lorsqu'un linéaire est patrimonial (ex : maisons de bourgs), il est possible de prendre une seule photographie de l'ensemble du linéaire.



**PLUI PBC –
OAP**

Grille d'identification pour :

- le patrimoine public ou anciennement public
- les maisons de bourg
- les maisons bourgeoises et de maître

NUMERO DE

FICHE (à reporter sur la carte) : 18

- COMMUNE (cocher la case) :
- BLAIN**
 - BOUVRON
 - LA CHEVALLERAI
 - LE GAVRE

- TYPOLOGIE (cocher la case) :
- patrimoine public ou anciennement public**
 - maisons de bourg
 - maisons bourgeoises et de maître

Prendre une photo de la construction.

2. GRILLE D'ANALYSE

Adresse du bâtiment : 1 rue du 11 Novembre
Référence cadastrale du bâtiment : AS0155
Zonage futur : Ua

	OUI	NON
FACADES		
Pierre apparente	x	
Enduit de teinte claire		<u>x</u>
Symétrie de la façade	x	
Mitoyenneté de la façade	x	
R+1	R+1+C	
TOITURE		
Deux versants / quatre versants	x	
Toiture ardoise	x	
Lucarnes, fenêtres de toits	x	
DÉTAILS ARCHITECTURAUX		
Corniches		x
Fronton au-dessus de la porte ou des fenêtres		x
Balcons en fer forgé / ferronneries		x
Encadrement des fenêtres (en brique notamment)	x	
Frise sous la gouttière		x
CLÔTURE		
Portail en fer forgé		x

Piliers en pierre		X
AUTRE(S)		
Devanture de boutique ancienne		X
Epis de faîtage	X	
Tour en pierre		

3. TEXTE justificatif

Bâtiment ancien et historique de la commune

Emplacement stratégique (carrefour)

4. Photographie

NB : lorsqu'un linéaire est patrimonial (ex : maisons de bourgs), il est possible de prendre une seule photographie de l'ensemble du linéaire.



**PLUI PBC –
OAP**

Grille d'identification pour :

- le patrimoine public ou anciennement public
- les maisons de bourg
- les maisons bourgeoises et de maître

NUMERO DE

FICHE (à reporter sur la carte) : 19

- COMMUNE (cocher la case) :
- BLAIN**
 - BOUVRON
 - LA CHEVALLERAI
 - LE GAVRE

- TYPOLOGIE (cocher la case) :
- patrimoine public ou anciennement public
 - maisons de bourg**
 - maisons bourgeoises et de maître

Prendre une photo de la construction.

2. GRILLE D'ANALYSE

Adresse du bâtiment : 12 av Sortais
Référence cadastrale du bâtiment : AR0232
Zonage futur : Ua

	OUI	NON
FACADES		
Pierre apparente		x
Enduit de teinte claire	x	
Symétrie de la façade	x	
Mitoyenneté de la façade	x	
R+1	x	
TOITURE		
Deux versants / quatre versants	x	
Toiture ardoise	x	
Lucarnes, fenêtres de toits	x	
DÉTAILS ARCHITECTURAUX		
Corniches	x	
Fronton au-dessus de la porte ou des fenêtres		x
Balcons en fer forgé / ferronneries		x
Encadrement des fenêtres (en brique notamment)	x	
Frise sous la gouttière	x	
CLÔTURE		
Portail en fer forgé		x

Piliers en pierre		X
AUTRE(S)		
Devanture de boutique ancienne		X
Epis de faîtage		
Angles façade brique/tuffeau		
Soubassement et soupiraux		

3. TEXTE justificatif

4. Photographie

NB : lorsqu'un linéaire est patrimonial (ex : maisons de bourgs), il est possible de prendre une seule photographie de l'ensemble du linéaire.



**PLUI PBC –
OAP**

Grille d'identification pour :

- **le patrimoine public ou anciennement public**
- **les maisons de bourg**
- **les maisons bourgeoises et de maître**

NUMERO DE

FICHE (à reporter sur la carte) : 20

- COMMUNE (cocher la case) :
- BLAIN**
 - BOUVRON
 - LA CHEVALLERAI
 - LE GAVRE

- TYPOLOGIE (cocher la case) :
- patrimoine public ou anciennement public
 - maisons de bourg**
 - maisons bourgeoises et de maître

Prendre une photo de la construction.

2. GRILLE D'ANALYSE

Adresse du bâtiment : 16 à 20 av Sortais
Référence cadastrale du bâtiment : AR0228 AR0229 AR0230
Zonage futur : Ua

	OUI	NON
FACADES		
Pierre apparente		x
Enduit de teinte claire	x	
Symétrie de la façade	x	
Mitoyenneté de la façade	x	
R+1	x	
TOITURE		
Deux versants / quatre versants	x	
Toiture ardoise	x	
Lucarnes, fenêtres de toits	x	
DÉTAILS ARCHITECTURAUX		
Corniches	x	
Fronton au-dessus de la porte ou des fenêtres		x
Balcons en fer forgé / ferronneries		x
Encadrement des fenêtres (en brique notamment)	x	
Frise sous la gouttière	x	
CLÔTURE		
Portail en fer forgé		x

Piliers en pierre		X
AUTRE(S)		
Devanture de boutique ancienne		X

3. TEXTE justificatif

Alignement de maisons de ville présentant des éléments architecturaux similaires.

4. Photographie

NB : lorsqu'un linéaire est patrimonial (ex : maisons de bourgs), il est possible de prendre une seule photographie de l'ensemble du linéaire.



**PLUI PBC –
OAP**

Grille d'identification pour :

- le patrimoine public ou anciennement public
- les maisons de bourg
- les maisons bourgeoises et de maître

NUMERO DE

FICHE (à reporter sur la carte) : 21

COMMUNE (cocher la case) :

- BLAIN**
 BOUVRON
 LA CHEVALLERAI
 LE GAVRE

TYPOLOGIE (cocher la case) :

- patrimoine public ou anciennement public**
 maisons de bourg
 maisons bourgeoises et de maître

Prendre une photo de la construction.

2. GRILLE D'ANALYSE

Adresse du bâtiment : 26 av Sortais
Référence cadastrale du bâtiment : AR0225
Zonage futur : Ua

	OUI	NON
FACADES		
Pierre apparente		x
Enduit de teinte claire	x	
Symétrie de la façade	x	
Mitoyenneté de la façade	x	
R+1	x	
TOITURE		
Deux versants / quatre versants	x	
Toiture ardoise	x	
Lucarnes, fenêtres de toits	x	
DÉTAILS ARCHITECTURAUX		
Corniches	x	
Fronton au-dessus de la porte ou des fenêtres	x	
Balcons en fer forgé / ferronneries		x
Encadrement des fenêtres (en brique notamment)	x	
Frise sous la gouttière	x	
CLÔTURE		
Portail en fer forgé		x

Piliers en pierre		X
AUTRE(S)		
Devanture de boutique ancienne – Enseigne gravée «buvette de la gare »	X	

3. TEXTE justificatif

Bâtiment privé, loué par la Communauté de Communes.

Positionnement stratégique, marque l'entrée du centre-ville, en face de l'ancienne gare.

4. Photographie

NB : lorsqu'un linéaire est patrimonial (ex : maisons de bourgs), il est possible de prendre une seule photographie de l'ensemble du linéaire.





PLUI PBC – OAP

Grille d'identification pour :

- le patrimoine public ou anciennement public
- les maisons de bourg
- les maisons bourgeoises et de maître

NUMERO DE

FICHE (à reporter sur la carte) : 22

COMMUNE (cocher la case) :

- BLAIN**
- BOUVRON
- LA CHEVALLERAI
- LE GAVRE

TYPOLOGIE (cocher la case) :

- patrimoine public ou anciennement public
- maisons de bourg**
- maisons bourgeoises et de maître

Prendre une photo de la construction.

2. GRILLE D'ANALYSE

Adresse du bâtiment : 15 et 17 av Sortais
Référence cadastrale du bâtiment : AR0292 et AR0423
Zonage futur : Ua

	OUI	NON
FACADES		
Pierre apparente		x
Enduit de teinte claire	x	
Symétrie de la façade	x	
Mitoyenneté de la façade	x	
R+1		R++c
TOITURE		
Deux versants / quatre versants	x	
Toiture ardoise	x	
Lucarnes, fenêtres de toits	x	
DÉTAILS ARCHITECTURAUX		
Corniches	x	
Fronton au-dessus de la porte ou des fenêtres	x	
Balcons en fer forgé / ferronneries		x
Encadrement des fenêtres (en brique notamment)	x	
Frise sous la gouttière	x	
CLÔTURE		
Portail en fer forgé		x

Piliers en pierre		X
AUTRE(S)		
Devanture de boutique ancienne		X
Soubassements en pierre avec frise en brique, et soupiraux		
Angles de façade en brique		

3. TEXTE justificatif

Les deux bâtiments sont à traiter de manière identique

4. Photographie

NB : lorsqu'un linéaire est patrimonial (ex : maisons de bourgs), il est possible de prendre une seule photographie de l'ensemble du linéaire.



**PLUI PBC –
OAP**

Grille d'identification pour :

- le patrimoine public ou anciennement public
- les maisons de bourg
- les maisons bourgeoises et de maître

NUMERO DE

FICHE (à reporter sur la carte) : 23

COMMUNE (cocher la case) :

- BLAIN**
 BOUVRON
 LA CHEVALLERAI
 LE GAVRE

TYPOLOGIE (cocher la case) :

- patrimoine public ou anciennement public
 maisons de bourg
 maisons bourgeoises et de maître

Prendre une photo de la construction.

2. GRILLE D'ANALYSE

Adresse du bâtiment : 13 av Sortais
Référence cadastrale du bâtiment : AR0290
Zonage futur : Ua

	OUI	NON
FACADES		
Pierre apparente	x	
Enduit de teinte claire		<u>x</u>
Symétrie de la façade		<u>x</u>
Mitoyenneté de la façade	x	
R+1		R+1+c
TOITURE		
Deux versants / quatre versants	x	
Toiture ardoise	x	
Lucarnes, fenêtres de toits	x	
DÉTAILS ARCHITECTURAUX		
Corniches		x
Fronton au-dessus de la porte ou des fenêtres	x	
Balcons en fer forgé / ferronneries		x
Encadrement des fenêtres (en brique notamment)		x
Frise sous la gouttière		x
CLÔTURE		
Portail en fer forgé		x

Piliers en pierre	X	
AUTRE(S)		
Devanture de boutique ancienne		X
Angles de façade en brique et tuffeau		
Ceîl de bœuf entouré de brique et tuffeau		
Epis de faîtage		

3. TEXTE justificatif

4. Photographie

NB : lorsqu'un linéaire est patrimonial (ex : maisons de bourgs), il est possible de prendre une seule photographie de l'ensemble du linéaire.



**PLUI PBC –
OAP**

Grille d'identification pour :

- le patrimoine public ou anciennement public
- les maisons de bourg
- les maisons bourgeoises et de maître

NUMERO DE

FICHE (à reporter sur la carte) : 24

COMMUNE (cocher la case) :

- BLAIN**
 BOUVRON
 LA CHEVALLERAI
 LE GAVRE

TYPOLOGIE (cocher la case) :

- patrimoine public ou anciennement public
 maisons de bourg
 maisons bourgeoises et de maître

Prendre une photo de la construction.

2. GRILLE D'ANALYSE

Adresse du bâtiment : 11 av Sortais
Référence cadastrale du bâtiment : AR0290
Zonage futur : Ua

	OUI	NON
FACADES		
Pierre apparente	x	
Enduit de teinte claire		<u>x</u>
Symétrie de la façade		<u>x</u>
Mitoyenneté de la façade	x	
R+1	x	
TOITURE		
Deux versants / quatre versants	x	
Toiture ardoise	x	
Lucarnes, fenêtres de toits	x	
DÉTAILS ARCHITECTURAUX		
Corniches		x
Fronton au-dessus de la porte ou des fenêtres		x
Balcons en fer forgé / ferronneries	x	
Encadrement des fenêtres (en brique notamment)	x	
Frise sous la gouttière		x
CLÔTURE		
Portail en fer forgé		x

Piliers en pierre	X	
AUTRE(S)		
Devanture de boutique ancienne		X
Angles de façade en brique et tuffeau		
Soubassement en pierre		

3. TEXTE justificatif

4. Photographie

NB : lorsqu'un linéaire est patrimonial (ex : maisons de bourgs), il est possible de prendre une seule photographie de l'ensemble du linéaire.



PLUI PBC – OAP

Grille d'identification pour :

- le patrimoine public ou anciennement public
- les maisons de bourg
- les maisons bourgeoises et de maître

NUMERO DE

FICHE (à reporter sur la carte) : 25

COMMUNE (cocher la case) : **BLAIN**
 BOUVRON
 LA CHEVALLERAI
 LE GAVRE

TYPOLOGIE (cocher la case) : patrimoine public ou anciennement public
 maisons de bourg
 maisons bourgeoises et de maître

Prendre une photo de la construction.

2. GRILLE D'ANALYSE

Adresse du bâtiment : 7 et 9 av Sortais
Référence cadastrale du bâtiment : AR0241 AR0667
Zonage futur : Ua

	OUI	NON
FACADES		
Pierre apparente		x
Enduit de teinte claire	x	
Symétrie de la façade	x	<u>x</u>
Mitoyenneté de la façade	x	
R+1	x	
TOITURE		
Deux versants / quatre versants	x	
Toiture ardoise	x	
Lucarnes, fenêtres de toits	x	
DÉTAILS ARCHITECTURAUX		
Corniches	x	
Fronton au-dessus de la porte ou des fenêtres	x	x
Balcons en fer forgé / ferronneries	x	
Encadrement des fenêtres (en brique notamment)	x	
Frise sous la gouttière	x	
CLÔTURE		
Portail en fer forgé		x

Piliers en pierre		X
AUTRE(S)		
Devanture de boutique ancienne		X
Angles de façade en brique et tuffeau		
Soupiraux		

3. TEXTE justificatif

Bâtiments à traiter de manière similaire

4. Photographie

NB : lorsqu'un linéaire est patrimonial (ex : maisons de bourgs), il est possible de prendre une seule photographie de l'ensemble du linéaire.



**PLUI PBC –
OAP**

Grille d'identification pour :

- le patrimoine public ou anciennement public
- les maisons de bourg
- les maisons bourgeoises et de maître

NUMERO DE

FICHE (à reporter sur la carte) : 26

COMMUNE (cocher la case) :

- BLAIN**
 BOUVRON
 LA CHEVALLERAI
 LE GAVRE

TYPOLOGIE (cocher la case) :

- patrimoine public ou anciennement public
 maisons de bourg
 maisons bourgeoises et de maître

Prendre une photo de la construction.

2. GRILLE D'ANALYSE

Adresse du bâtiment : 5 av Sortais
Référence cadastrale du bâtiment : AR0241
Zonage futur : Ua

	OUI	NON
FACADES		
Pierre apparente	x	
Enduit de teinte claire		<u>x</u>
Symétrie de la façade	x	<u>x</u>
Mitoyenneté de la façade	x	
R+1	x	
TOITURE		
Deux versants / quatre versants	x	
Toiture ardoise	x	
Lucarnes, fenêtres de toits	x	
DÉTAILS ARCHITECTURAUX		
Corniches	x	
Fronton au-dessus de la porte ou des fenêtres		x
Balcons en fer forgé / ferronneries	x	
Encadrement des fenêtres (en brique notamment)	x	
Frise sous la gouttière	x	
CLÔTURE		
Portail en fer forgé		x

Piliers en pierre		X
AUTRE(S)		
Devanture de boutique ancienne		X
Angles de façade et frise en brique		
Epis de faîtage		
Décor de toit en bois		
Statut et date de construction au-dessus de la porte d'entrée		
Volets en bois avec motifs		

3. TEXTE justificatif

4. Photographie

NB : lorsqu'un linéaire est patrimonial (ex : maisons de bourgs), il est possible de prendre une seule photographie de l'ensemble du linéaire.



**PLUI PBC –
OAP**

Grille d'identification pour :

- le patrimoine public ou anciennement public
- les maisons de bourg
- les maisons bourgeoises et de maître

NUMERO DE

FICHE (à reporter sur la carte) : 27

COMMUNE (cocher la case) :

- BLAIN**
 BOUVRON
 LA CHEVALLERAI
 LE GAVRE

TYPOLOGIE (cocher la case) :

- patrimoine public ou anciennement public
 maisons de bourg
 maisons bourgeoises et de maître

Prendre une photo de la construction.

2. GRILLE D'ANALYSE

Adresse du bâtiment : 3 av Sortais
Référence cadastrale du bâtiment : AR0239
Zonage futur : Ua

	OUI	NON
FACADES		
Pierre apparente		x
Enduit de teinte claire	x	
Symétrie de la façade	x	
Mitoyenneté de la façade	x	
R+1	x	
TOITURE		
Deux versants / quatre versants	x	
Toiture ardoise	x	
Lucarnes, fenêtres de toits	x	
DÉTAILS ARCHITECTURAUX		
Corniches	x	
Fronton au-dessus de la porte ou des fenêtres	x	
Balcons en fer forgé / ferronneries	x	
Encadrement des fenêtres (en brique notamment)	x	
Frise sous la gouttière		x
CLÔTURE		
Portail en fer forgé		x

Piliers en pierre		X
AUTRE(S)		
Devanture de boutique ancienne		X
Façade du dernier étage en ardoises		
Epis de faitage		
Œil de bœuf travaillé		
Soubassement en pierre		

3. **TEXTE justificatif**

4. **Photographie**

NB : lorsqu'un linéaire est patrimonial (ex : maisons de bourgs), il est possible de prendre une seule photographie de l'ensemble du linéaire.



**PLUI PBC –
OAP**

Grille d'identification pour :

- le patrimoine public ou anciennement public
- les maisons de bourg
- les maisons bourgeoises et de maître

NUMERO DE

FICHE (à reporter sur la carte) : 28

- COMMUNE (cocher la case) :
- BLAIN**
 - BOUVRON
 - LA CHEVALLERAI
 - LE GAVRE

- TYPOLOGIE (cocher la case) :
- patrimoine public ou anciennement public
 - maisons de bourg**
 - maisons bourgeoises et de maître

Prendre une photo de la construction.

2. GRILLE D'ANALYSE

Adresse du bâtiment : 13 av Sortais
Référence cadastrale du bâtiment : AR0188
Zonage futur : Ua

	OUI	NON
FACADES		
Pierre apparente		x
Enduit de teinte claire	x	
Symétrie de la façade		<u>x</u>
Mitoyenneté de la façade	x	
R+1		x
TOITURE		
Deux versants / quatre versants	x	
Toiture ardoise	x	
Lucarnes, fenêtres de toits	x	
DÉTAILS ARCHITECTURAUX		
Corniches	x	
Fronton au-dessus de la porte ou des fenêtres		x
Balcons en fer forgé / ferronneries	x	
Encadrement des fenêtres (en brique notamment)	x	
Frise sous la gouttière	x	
CLÔTURE		
Portail en fer forgé		x

Piliers en pierre		X
AUTRE(S)		
Devanture de boutique ancienne		X
Façade du dernier étage en ardoises		
Epis de faitage		
Toiture légèrement courbe		

3. TEXTE justificatif

Emplacement stratégique (carrefour)

Bâtiment rénové avec des marqueurs d'époques différentes mais les éléments architecturaux d'origine méritent d'être conservés et valorisés

4. Photographie

NB : lorsqu'un linéaire est patrimonial (ex : maisons de bourgs), il est possible de prendre une seule photographie de l'ensemble du linéaire.





**PLUI PBC –
OAP**
Grille d'identification pour :

- le patrimoine public ou anciennement public
- les maisons de bourg
- les maisons bourgeoises et de maître

NUMERO DE

FICHE (à reporter sur la carte) : 29

 COMMUNE (cocher la case) :

<input type="checkbox"/>	BLAIN
<input type="checkbox"/>	BOUVRON
<input type="checkbox"/>	LA CHEVALLERAI
<input type="checkbox"/>	LE GAVRE

 TYPOLOGIE (cocher la case) :

<input type="checkbox"/>	patrimoine public ou anciennement public
<input type="checkbox"/>	maisons de bourg
<input type="checkbox"/>	maisons bourgeoises et de maître

Prendre une photo de la construction.
2. GRILLE D'ANALYSE

Adresse du bâtiment : 4 av Sortais
Référence cadastrale du bâtiment : AR0237
Zonage futur : Ua

	OUI	NON
FACADES		
Pierre apparente		x
Enduit de teinte claire	x	
Symétrie de la façade		<u>x</u>
Mitoyenneté de la façade	x	
R+1	x	
TOITURE		
Deux versants / quatre versants		x
Toiture ardoise	x	
Lucarnes, fenêtres de toits		x
DÉTAILS ARCHITECTURAUX		
Corniches	x	
Fronton au-dessus de la porte ou des fenêtres	x	
Balcons en fer forgé / ferronneries	x	
Encadrement des fenêtres (en brique notamment)	x	
Frise sous la gouttière		x
CLÔTURE		
Portail en fer forgé		x

Piliers en pierre		x
AUTRE(S)		
Devanture de boutique ancienne		x
Epis de faîtage		

3. TEXTE justificatif

4. Photographie

NB : lorsqu'un linéaire est patrimonial (ex : maisons de bourgs), il est possible de prendre une seule photographie de l'ensemble du linéaire.



PLUI PBC – OAP

Grille d'identification pour :

- le patrimoine public ou anciennement public
- les maisons de bourg
- les maisons bourgeoises et de maître

NUMERO DE

FICHE (à reporter sur la carte) : 30

COMMUNE (cocher la case) : **BLAIN**
 BOUVRON
 LA CHEVALLERAI
 LE GAVRE

TYPOLOGIE (cocher la case) : patrimoine public ou anciennement public
 maisons de bourg
 maisons bourgeoises et de maître

Prendre une photo de la construction.

2. GRILLE D'ANALYSE

Adresse du bâtiment : 42 Rte de Nantes
Référence cadastrale du bâtiment : AT0203
Zonage futur : Ua

	OUI	NON
FACADES		
Pierre apparente	x	
Enduit de teinte claire		<u>x</u>
Symétrie de la façade	x	
Mitoyenneté de la façade		x
R+1		x
TOITURE		
Deux versants / quatre versants	x	
Toiture ardoise	x	
Lucarnes, fenêtres de toits		x
DÉTAILS ARCHITECTURAUX		
Corniches	x	
Fronton au-dessus de la porte ou des fenêtres	x	
Balcons en fer forgé / ferronneries	x	
Encadrement des fenêtres (en brique notamment)	x	
Frise sous la gouttière	x	
CLÔTURE		
Portail en fer forgé		x

Piliers en pierre		X
AUTRE(S)		
Devanture de boutique ancienne		X
Epis de faîtage		
Frise décorative		
Perron, porte et marquise		

3. TEXTE justificatif

4. Photographie

NB : lorsqu'un linéaire est patrimonial (ex : maisons de bourgs), il est possible de prendre une seule photographie de l'ensemble du linéaire.



PLUI PBC – OAP

Grille d'identification pour :

- le patrimoine public ou anciennement public
- les maisons de bourg
- les maisons bourgeoises et de maître

NUMERO DE

FICHE (à reporter sur la carte) : 31

COMMUNE (cocher la case) :

BLAIN

BOUVRON

LA CHEVALLERAI

LE GAVRE

TYPOLOGIE (cocher la case) :

patrimoine public ou anciennement public

maisons de bourg

maisons bourgeoises et de maître

Prendre une photo de la construction.

2. GRILLE D'ANALYSE

Adresse du bâtiment : 46 Rte de Nantes
Référence cadastrale du bâtiment : AT0688
Zonage futur : Ua

	OUI	NON
FACADES		
Pierre apparente	x	
Enduit de teinte claire		<u>x</u>
Symétrie de la façade	x	
Mitoyenneté de la façade	x	
R+1	x	
TOITURE		
Deux versants / quatre versants	x	
Toiture ardoise	x	
Lucarnes, fenêtres de toits		x
DÉTAILS ARCHITECTURAUX		
Corniches	x	
Fronton au-dessus de la porte ou des fenêtres		x
Balcons en fer forgé / ferronneries	x	
Encadrement des fenêtres (en brique notamment)	x	
Frise sous la gouttière		x
CLÔTURE		
Portail en fer forgé	x	

Piliers en pierre	x	
AUTRE(S)		
Devanture de boutique ancienne		<u>x</u>
Œil de bœuf		

3. TEXTE justificatif

4. Photographie

NB : lorsqu'un linéaire est patrimonial (ex : maisons de bourgs), il est possible de prendre une seule photographie de l'ensemble du linéaire.



**PLUI PBC –
OAP**

Grille d'identification pour :

- le patrimoine public ou anciennement public
- les maisons de bourg
- les maisons bourgeoises et de maître

NUMERO DE

FICHE (à reporter sur la carte) : 32

COMMUNE (cocher la case) :

- BLAIN**
 BOUVRON
 LA CHEVALLERAI
 LE GAVRE

TYPOLOGIE (cocher la case) :

- patrimoine public ou anciennement public
 maisons de bourg
 maisons bourgeoises et de maître

Prendre une photo de la construction.

2. GRILLE D'ANALYSE

Adresse du bâtiment : 33 Rte de Nantes
Référence cadastrale du bâtiment : AW0526
Zonage futur : Ua

	OUI	NON
FACADES		
Pierre apparente		x
Enduit de teinte claire	x	
Symétrie de la façade	x	
Mitoyenneté de la façade	x	
R+1		x
TOITURE		
Deux versants / quatre versants	x	
Toiture ardoise	x	
Lucarnes, fenêtres de toits	x	
DÉTAILS ARCHITECTURAUX		
Corniches		x
Fronton au-dessus de la porte ou des fenêtres	x	
Balcons en fer forgé / ferronneries		x
Encadrement des fenêtres (en brique notamment)	x	
Frise sous la gouttière		x
CLÔTURE		
Portail en fer forgé	x	

Piliers en pierre	X	
AUTRE(S)		
Devanture de boutique ancienne		X

3. TEXTE justificatif

4. Photographie

NB : lorsqu'un linéaire est patrimonial (ex : maisons de bourgs), il est possible de prendre une seule photographie de l'ensemble du linéaire.



**PLUI PBC –
OAP**

Grille d'identification pour :

- **le patrimoine public ou anciennement public**
- **les maisons de bourg**
- **les maisons bourgeoises et de maître**

NUMERO DE

FICHE (à reporter sur la carte) : 33

- COMMUNE (cocher la case) :
- BLAIN**
 - BOUVRON
 - LA CHEVALLERAI
 - LE GAVRE

- TYPOLOGIE (cocher la case) :
- patrimoine public ou anciennement public
 - maisons de bourg
 - maisons bourgeoises et de maître**

Prendre une photo de la construction.

2. GRILLE D'ANALYSE

Adresse du bâtiment : 31 Rte de Nantes
Référence cadastrale du bâtiment : AW0252
Zonage futur : Ua

	OUI	NON
FACADES		
Pierre apparente		x
Enduit de teinte claire	x	
Symétrie de la façade	x	
Mitoyenneté de la façade	x	
R+1	x	
TOITURE		
Deux versants / quatre versants	x	
Toiture ardoise	x	
Lucarnes, fenêtres de toits		x
DÉTAILS ARCHITECTURAUX		
Corniches	x	
Fronton au-dessus de la porte ou des fenêtres		x
Balcons en fer forgé / ferronneries	x	
Encadrement des fenêtres (en brique notamment)	x	
Frise sous la gouttière	x	
CLÔTURE		
Portail en fer forgé	x	

Piliers en pierre	X	
AUTRE(S)		
Devanture de boutique ancienne		X
Epis de faîtage		

3. TEXTE justificatif

4. Photographie

NB : lorsqu'un linéaire est patrimonial (ex : maisons de bourgs), il est possible de prendre une seule photographie de l'ensemble du linéaire.



**PLUI PBC –
OAP**

Grille d'identification pour :

- le patrimoine public ou anciennement public
- les maisons de bourg
- les maisons bourgeoises et de maître

NUMERO DE

FICHE (à reporter sur la carte) : 34

COMMUNE (cocher la case) :

- BLAIN**
- BOUVRON
- LA CHEVALLERAI
- LE GAVRE

TYPOLOGIE (cocher la case) :

- patrimoine public ou anciennement public
- maisons de bourg**
- maisons bourgeoises et de maître

Prendre une photo de la construction.

2. GRILLE D'ANALYSE

Adresse du bâtiment : 29 Rte de Nantes
Référence cadastrale du bâtiment : AW0048
Zonage futur : Ua

	OUI	NON
FACADES		
Pierre apparente		x
Enduit de teinte claire	x	<u>x</u>
Symétrie de la façade	x	
Mitoyenneté de la façade	x	
R+1	x	
TOITURE		
Deux versants / quatre versants	x	
Toiture ardoise	x	
Lucarnes, fenêtres de toits	x	
DÉTAILS ARCHITECTURAUX		
Corniches	x	
Fronton au-dessus de la porte ou des fenêtres		x
Balcons en fer forgé / ferronneries		x
Encadrement des fenêtres (en brique notamment)	x	
Frise sous la gouttière		x
CLÔTURE		
Portail en fer forgé		x

Piliers en pierre		X
AUTRE(S)		
Devanture de boutique ancienne		X
Soubassement avec frise en brique et soupiraux		

3. TEXTE justificatif

4. Photographie

NB : lorsqu'un linéaire est patrimonial (ex : maisons de bourgs), il est possible de prendre une seule photographie de l'ensemble du linéaire.



**PLUI PBC –
OAP**

Grille d'identification pour :

- le patrimoine public ou anciennement public
- les maisons de bourg
- les maisons bourgeoises et de maître

NUMERO DE

FICHE (à reporter sur la carte) : 35

COMMUNE (cocher la case) :

- BLAIN**
 BOUVRON
 LA CHEVALLERAI
 LE GAVRE

TYPOLOGIE (cocher la case) :

- patrimoine public ou anciennement public
 maisons de bourg
 maisons bourgeoises et de maître

Prendre une photo de la construction.

2. GRILLE D'ANALYSE

Adresse du bâtiment : 27 Rte de Nantes
Référence cadastrale du bâtiment : AR0213
Zonage futur : Ua

	OUI	NON
FACADES		
Pierre apparente		x
Enduit de teinte claire	x	
Symétrie de la façade	x	
Mitoyenneté de la façade		x
R+1	x	
TOITURE		
Deux versants / quatre versants	x	
Toiture ardoise	x	
Lucarnes, fenêtres de toits		R+1+c
DÉTAILS ARCHITECTURAUX		
Corniches	x	
Fronton au-dessus de la porte ou des fenêtres		x
Balcons en fer forgé / ferronneries	x	
Encadrement des fenêtres (en brique notamment)	x	
Frise sous la gouttière	x	
CLÔTURE		
Portail en fer forgé	x	

Piliers en pierre	X	
AUTRE(S)		
Devanture de boutique ancienne		X
Epis de faîtage		

3. TEXTE justificatif

4. Photographie

NB : lorsqu'un linéaire est patrimonial (ex : maisons de bourgs), il est possible de prendre une seule photographie de l'ensemble du linéaire.



PLUI PBC – OAP

Grille d'identification pour :

- le patrimoine public ou anciennement public
- les maisons de bourg
- les maisons bourgeoises et de maître

NUMERO DE

FICHE (à reporter sur la carte) : 36

COMMUNE (cocher la case) : **BLAIN**
 BOUVRON
 LA CHEVALLERAI
 LE GAVRE

TYPOLOGIE (cocher la case) : patrimoine public ou anciennement public
 maisons de bourg
 maisons bourgeoises et de maître

Prendre une photo de la construction.

2. GRILLE D'ANALYSE

Adresse du bâtiment : 25 Rte de Nantes
Référence cadastrale du bâtiment : AR0212
Zonage futur : Ua

	OUI	NON
FACADES		
Pierre apparente		X
Enduit de teinte claire	X	
Symétrie de la façade	X	
Mitoyenneté de la façade		X
R+1	X	
TOITURE		
Deux versants / quatre versants	X	
Toiture ardoise	X	
Lucarnes, fenêtres de toits	X	
DÉTAILS ARCHITECTURAUX		
Corniches	X	
Fronton au-dessus de la porte ou des fenêtres	X	
Balcons en fer forgé / ferronneries	X	
Encadrement des fenêtres (en brique notamment)	X	
Frise sous la gouttière		X
CLÔTURE		
Portail en fer forgé	X	

Piliers en pierre	x	
AUTRE(S)		
Devanture de boutique ancienne		<u>x</u>
Éléments décoratifs au-dessus des lucarnes		
Soubassement en pierre		
Perron, porte et marquise		
Mur en pierre en limite séparative avec le n°27		

3. TEXTE justificatif

4. Photographie

NB : lorsqu'un linéaire est patrimonial (ex : maisons de bourgs), il est possible de prendre une seule photographie de l'ensemble du linéaire.



**PLUI PBC –
OAP**

Grille d'identification pour :

- **le patrimoine public ou anciennement public**
- **les maisons de bourg**
- **les maisons bourgeoises et de maître**

NUMERO DE

FICHE (à reporter sur la carte) : 37

COMMUNE (cocher la case) :

- BLAIN**
 BOUVRON
 LA CHEVALLERAI
 LE GAVRE

TYPOLOGIE (cocher la case) :

- patrimoine public ou anciennement public
 maisons de bourg
 maisons bourgeoises et de maître

Prendre une photo de la construction.

2. GRILLE D'ANALYSE

Adresse du bâtiment : 21 Rte de Nantes
Référence cadastrale du bâtiment : AR0193
Zonage futur : Ua

	OUI	NON
FACADES		
Pierre apparente		x
Enduit de teinte claire	x	
Symétrie de la façade	x	
Mitoyenneté de la façade		x
R+1		R+1+C
TOITURE		
Deux versants / quatre versants	x	
Toiture ardoise	x	
Lucarnes, fenêtres de toits	x	
DÉTAILS ARCHITECTURAUX		
Corniches	x	
Fronton au-dessus de la porte ou des fenêtres	x	
Balcons en fer forgé / ferronneries		x
Encadrement des fenêtres (en brique notamment)	x	
Frise sous la gouttière	x	
CLÔTURE		
Portail en fer forgé	x	

Piliers en pierre	x	
AUTRE(S)		
Devanture de boutique ancienne		<u>x</u>
Frises en briques		
Soubassement en pierre		
Epis de faîtage		
Angles façade en tuffeau		

3. TEXTE justificatif

4. Photographie

NB : lorsqu'un linéaire est patrimonial (ex : maisons de bourgs), il est possible de prendre une seule photographie de l'ensemble du linéaire.



PLUI PBC – OAP

Grille d'identification pour :

- le patrimoine public ou anciennement public
- les maisons de bourg
- les maisons bourgeoises et de maître

NUMERO DE

FICHE (à reporter sur la carte) : 38

COMMUNE (cocher la case) : **BLAIN**
 BOUVRON
 LA CHEVALLERAI
 LE GAVRE

TYPOLOGIE (cocher la case) : patrimoine public ou anciennement public
 maisons de bourg
 maisons bourgeoises et de maître

Prendre une photo de la construction.

2. GRILLE D'ANALYSE

Adresse du bâtiment : 17 Rte de Nantes
Référence cadastrale du bâtiment : AR0476
Zonage futur : Ua

	OUI	NON
FACADES		
Pierre apparente		x
Enduit de teinte claire	x	
Symétrie de la façade	x	
Mitoyenneté de la façade	x	
R+1		x
TOITURE		
Deux versants / quatre versants	x	
Toiture ardoise	x	
Lucarnes, fenêtres de toits	Non visible	Non visible
DÉTAILS ARCHITECTURAUX		
Corniches	x	
Fronton au-dessus de la porte ou des fenêtres	x	
Balcons en fer forgé / ferronneries		x
Encadrement des fenêtres (en brique notamment)	x	
Frise sous la gouttière	x	
CLÔTURE		

Portail en fer forgé		X
Piliers en pierre		X
AUTRE(S)		
Devanture de boutique ancienne		X

3. TEXTE justificatif

Bâtiment délabré qui présente des éléments architecturaux intéressants qui méritent d'être conservés et valorisés

4. Photographie

NB : lorsqu'un linéaire est patrimonial (ex : maisons de bourgs), il est possible de prendre une seule photographie de l'ensemble du linéaire.



PLUI PBC – OAP

Grille d'identification pour :

- le patrimoine public ou anciennement public
- les maisons de bourg
- les maisons bourgeoises et de maître

NUMERO DE

FICHE (à reporter sur la carte) : 39

COMMUNE (cocher la case) :

- BLAIN**
- BOUVRON
- LA CHEVALLERAI
- LE GAVRE

TYPOLOGIE (cocher la case) :

- patrimoine public ou anciennement public
- maisons de bourg**
- maisons bourgeoises et de maître

Prendre une photo de la construction.

2. GRILLE D'ANALYSE

Adresse du bâtiment : 9 Rte de Nantes
Référence cadastrale du bâtiment : AR0186
Zonage futur : Ua

	OUI	NON
FACADES		
Pierre apparente		x
Enduit de teinte claire	x	
Symétrie de la façade	x	
Mitoyenneté de la façade	x	
R+1	x	
TOITURE		
Deux versants / quatre versants	x	
Toiture ardoise	x	
Lucarnes, fenêtres de toits		
DÉTAILS ARCHITECTURAUX		
Corniches	x	
Fronton au-dessus de la porte ou des fenêtres	x	
Balcons en fer forgé / ferronneries	x	
Encadrement des fenêtres (en brique notamment)	x	
Frise sous la gouttière	x	
CLÔTURE		
Portail en fer forgé		x

Piliers en pierre		X
AUTRE(S)		
Devanture de boutique ancienne		X
Gravures sur la façade		
Mascaron		

3. TEXTE justificatif

Seul le 1^{er} étage est concerné (exclure la façade commerciale du RDC)

4. Photographie

NB : lorsqu'un linéaire est patrimonial (ex : maisons de bourgs), il est possible de prendre une seule photographie de l'ensemble du linéaire.



**PLUI PBC –
OAP**

Grille d'identification pour :

- le patrimoine public ou anciennement public
- les maisons de bourg
- les maisons bourgeoises et de maître

NUMERO DE

FICHE (à reporter sur la carte) : 40

COMMUNE (cocher la case) :

- BLAIN**
- BOUVRON
- LA CHEVALLERAI
- LE GAVRE

TYPOLOGIE (cocher la case) :

- patrimoine public ou anciennement public
- maisons de bourg**
- maisons bourgeoises et de maître

Prendre une photo de la construction.

2. GRILLE D'ANALYSE

Adresse du bâtiment : 18 Rte de Nantes
Référence cadastrale du bâtiment : AR0179
Zonage futur : Ua

	OUI	NON
FACADES		
Pierre apparente		x
Enduit de teinte claire	x	
Symétrie de la façade	x	
Mitoyenneté de la façade	x	
R+1	x	
TOITURE		
Deux versants / quatre versants	x	
Toiture ardoise	x	
Lucarnes, fenêtres de toits		
DÉTAILS ARCHITECTURAUX		
Corniches	x	
Fronton au-dessus de la porte ou des fenêtres	x	
Balcons en fer forgé / ferronneries	x	
Encadrement des fenêtres (en brique notamment)	x	
Frise sous la gouttière	x	
CLÔTURE		
Portail en fer forgé		x

Piliers en pierre		X
AUTRE(S)		
Devanture de boutique ancienne		X
Mascarons		

3. TEXTE justificatif

4. Photographie

NB : lorsqu'un linéaire est patrimonial (ex : maisons de bourgs), il est possible de prendre une seule photographie de l'ensemble du linéaire.



**PLUI PBC –
OAP**

Grille d'identification pour :

- le patrimoine public ou anciennement public
- les maisons de bourg
- les maisons bourgeoises et de maître

NUMERO DE

FICHE (à reporter sur la carte) : 41 et 43

- COMMUNE (cocher la case) :
- BLAIN**
 - BOUVRON
 - LA CHEVALLERAI
 - LE GAVRE

- TYPOLOGIE (cocher la case) :
- patrimoine public ou anciennement public
 - maisons de bourg**
 - maisons bourgeoises et de maître

Prendre une photo de la construction.

2. GRILLE D'ANALYSE

Adresse du bâtiment : Place Jean Guihard / Rte de Nantes (alignement)
Référence cadastrale du bâtiment :
Zonage futur : Ua

	OUI	NON
FACADES		
Pierre apparente		x
Enduit de teinte claire	x	
Symétrie de la façade	x	
Mitoyenneté de la façade	x	
R+1	x	Ou R+2
TOITURE		
Deux versants / quatre versants	x	
Toiture ardoise	x	
Lucarnes, fenêtres de toits		
DÉTAILS ARCHITECTURAUX		
Corniches		x
Fronton au-dessus de la porte ou des fenêtres		x
Balcons en fer forgé / ferronneries	x	
Encadrement des fenêtres (en brique notamment)		x
Frise sous la gouttière		x
CLÔTURE		
Portail en fer forgé		x

Piliers en pierre		X
AUTRE(S)		
Devanture de boutique ancienne		X

3. TEXTE justificatif

Ce linéaire a été identifié car il nous semble intéressant de pouvoir conserver les balcons et garde-corps en fer forgé présents sur l'ensemble des bâtiments.

4. Photographie

NB : lorsqu'un linéaire est patrimonial (ex : maisons de bourgs), il est possible de prendre une seule photographie de l'ensemble du linéaire.



**PLUI PBC –
OAP**

Grille d'identification pour :

- le patrimoine public ou anciennement public
- les maisons de bourg
- les maisons bourgeoises et de maître

NUMERO DE

FICHE (à reporter sur la carte) : 42

COMMUNE (cocher la case) :

- BLAIN**
- BOUVRON
- LA CHEVALLERAI
- LE GAVRE

TYPOLOGIE (cocher la case) :

- patrimoine public ou anciennement public
- maisons de bourg**
- maisons bourgeoises et de maître

Prendre une photo de la construction.

2. GRILLE D'ANALYSE

Adresse du bâtiment : 2 à 6 Rte de Nantes (
Référence cadastrale du bâtiment : AR0150 AR0151 AR0153
Zonage futur : Ua

	OUI	NON
FACADES		
Pierre apparente		x
Enduit de teinte claire	x	
Symétrie de la façade	x	
Mitoyenneté de la façade	x	
R+1	x	
TOITURE		
Deux versants / quatre versants	x	
Toiture ardoise	x	
Lucarnes, fenêtres de toits		
DÉTAILS ARCHITECTURAUX		
Corniches		x
Fronton au-dessus de la porte ou des fenêtres		x
Balcons en fer forgé / ferronneries	x	
Encadrement des fenêtres (en brique notamment)		x
Frise sous la gouttière		x
CLÔTURE		
Portail en fer forgé		x

Piliers en pierre		X
AUTRE(S)		
Devanture de boutique ancienne		X
Fenêtres de forme arrondie		

3. TEXTE justificatif

Ce bâtiment a été identifié car il nous semble intéressant de conserver les ferronneries existantes ainsi que la forme des ouvertures du 1^{er} étage qui donnent son identité au bâtiment.

4. Photographie

NB : lorsqu'un linéaire est patrimonial (ex : maisons de bourgs), il est possible de prendre une seule photographie de l'ensemble du linéaire.



**PLUI PBC –
OAP**

Grille d'identification pour :

- le patrimoine public ou anciennement public
- les maisons de bourg
- les maisons bourgeoises et de maître

NUMERO DE

FICHE (à reporter sur la carte) : 44

COMMUNE (cocher la case) :

- BLAIN**
 BOUVRON
 LA CHEVALLERAI
 LE GAVRE

TYPOLOGIE (cocher la case) :

- patrimoine public ou anciennement public
 maisons de bourg
 maisons bourgeoises et de maître

Prendre une photo de la construction.

2. GRILLE D'ANALYSE

Adresse du bâtiment : 17 rue du 11 Novembre
Référence cadastrale du bâtiment : AS0251
Zonage futur : Ua

	OUI	NON
FACADES		
Pierre apparente	x	
Enduit de teinte claire		<u>x</u>
Symétrie de la façade	x	
Mitoyenneté de la façade	x	
R+1		R+1+C
TOITURE		
Deux versants / quatre versants	x	
Toiture ardoise	x	
Lucarnes, fenêtres de toits		
DÉTAILS ARCHITECTURAUX		
Corniches		x
Fronton au-dessus de la porte ou des fenêtres	x	
Balcons en fer forgé / ferronneries		x
Encadrement des fenêtres (en brique notamment)	x	
Frise sous la gouttière		x
CLÔTURE		
Portail en fer forgé		x

Piliers en pierre		X
AUTRE(S)		
Devanture de boutique ancienne		X

3. TEXTE justificatif

4. Photographie

NB : lorsqu'un linéaire est patrimonial (ex : maisons de bourgs), il est possible de prendre une seule photographie de l'ensemble du linéaire.



**PLUI PBC –
OAP**

Grille d'identification pour :

- **le patrimoine public ou anciennement public**
- **les maisons de bourg**
- **les maisons bourgeoises et de maître**

NUMERO DE

FICHE (à reporter sur la carte) : 45

COMMUNE (cocher la case) :

- BLAIN**
 BOUVRON
 LA CHEVALLERAI
 LE GAVRE

TYPOLOGIE (cocher la case) :

- patrimoine public ou anciennement public
 maisons de bourg
 maisons bourgeoises et de maître

Prendre une photo de la construction.

2. GRILLE D'ANALYSE

Adresse du bâtiment : 12 rue du 11 Novembre
Référence cadastrale du bâtiment : AR0155
Zonage futur : Ua

	OUI	NON
FACADES		
Pierre apparente	x	
Enduit de teinte claire		<u>x</u>
Symétrie de la façade	x	
Mitoyenneté de la façade	x	
R+1	x	
TOITURE		
Deux versants / quatre versants	x	
Toiture ardoise	x	
Lucarnes, fenêtres de toits	x	
DÉTAILS ARCHITECTURAUX		
Corniches	x	
Fronton au-dessus de la porte ou des fenêtres		x
Balcons en fer forgé / ferronneries		x
Encadrement des fenêtres (en brique notamment)	x	
Frise sous la gouttière	x	
CLÔTURE		
Portail en fer forgé		x

Piliers en pierre		X
AUTRE(S)		
Devanture de boutique ancienne		X

3. TEXTE justificatif

4. Photographie

NB : lorsqu'un linéaire est patrimonial (ex : maisons de bourgs), il est possible de prendre une seule photographie de l'ensemble du linéaire.



**PLUI PBC –
OAP**

Grille d'identification pour :

- le patrimoine public ou anciennement public
- les maisons de bourg
- les maisons bourgeoises et de maître

NUMERO DE

FICHE (à reporter sur la carte) : 46

COMMUNE (cocher la case) :

- BLAIN**
- BOUVRON
- LA CHEVALLERAI
- LE GAVRE

TYPOLOGIE (cocher la case) :

- patrimoine public ou anciennement public
- maisons de bourg**
- maisons bourgeoises et de maître

Prendre une photo de la construction.

2. GRILLE D'ANALYSE

Adresse du bâtiment : 14 rue du 11 Novembre
Référence cadastrale du bâtiment : AR0154
Zonage futur : Ua

	OUI	NON
FACADES		
Pierre apparente		x
Enduit de teinte claire	x	
Symétrie de la façade	x	
Mitoyenneté de la façade	x	
R+1	x	
TOITURE		
Deux versants / quatre versants	x	
Toiture ardoise	x	
Lucarnes, fenêtres de toits		x
DÉTAILS ARCHITECTURAUX		
Corniches	x	
Fronton au-dessus de la porte ou des fenêtres	x	
Balcons en fer forgé / ferronneries		x
Encadrement des fenêtres (en brique notamment)		x
Frise sous la gouttière		x
CLÔTURE		
Portail en fer forgé		x

Piliers en pierre		X
AUTRE(S)		
Devanture de boutique ancienne		X
Date de construction en façade (1930)		
Détails toiture en bois		

3. TEXTE justificatif

4. Photographie

NB : lorsqu'un linéaire est patrimonial (ex : maisons de bourgs), il est possible de prendre une seule photographie de l'ensemble du linéaire.



PLUI PBC – OAP

Grille d'identification pour :

- le patrimoine public ou anciennement public
- les maisons de bourg
- les maisons bourgeoises et de maître

NUMERO DE

FICHE (à reporter sur la carte) : 47

COMMUNE (cocher la case) :

- BLAIN**
- BOUVRON
- LA CHEVALLERAI
- LE GAVRE

TYPOLOGIE (cocher la case) :

- patrimoine public ou anciennement public
- maisons de bourg**
- maisons bourgeoises et de maître

Prendre une photo de la construction.

2. GRILLE D'ANALYSE

Adresse du bâtiment : 16 rue du 11 Novembre
Référence cadastrale du bâtiment : AR0145
Zonage futur : Ua

	OUI	NON
FACADES		
Pierre apparente		X
Enduit de teinte claire	X	
Symétrie de la façade	X	
Mitoyenneté de la façade		X
R+1	X	
TOITURE		
Deux versants / quatre versants	X	
Toiture ardoise	X	
Lucarnes, fenêtres de toits	X	
DÉTAILS ARCHITECTURAUX		
Corniches	X	
Fronton au-dessus de la porte ou des fenêtres	X	
Balcons en fer forgé / ferronneries	X	
Encadrement des fenêtres (en brique notamment)	X	
Frise sous la gouttière		X
CLÔTURE		
Portail en fer forgé		X

Piliers en pierre		X
AUTRE(S)		
Devanture de boutique ancienne		X
Frise en brique		
Soubassement en pierre et frise en brique		
Angles façade en brique		

3. TEXTE justificatif

4. Photographie

NB : lorsqu'un linéaire est patrimonial (ex : maisons de bourgs), il est possible de prendre une seule photographie de l'ensemble du linéaire.



**PLUI PBC –
OAP**

Grille d'identification pour :

- le patrimoine public ou anciennement public
- les maisons de bourg
- les maisons bourgeoises et de maître

NUMERO DE

FICHE (à reporter sur la carte) : 48

COMMUNE (cocher la case) :

- BLAIN**
 BOUVRON
 LA CHEVALLERAI
 LE GAVRE

TYPOLOGIE (cocher la case) :

- patrimoine public ou anciennement public
 maisons de bourg
 maisons bourgeoises et de maître

Prendre une photo de la construction.

2. GRILLE D'ANALYSE

Adresse du bâtiment : 15 rue Pierre Morin
Référence cadastrale du bâtiment : AR0370
Zonage futur : Ua

	OUI	NON
FACADES		
Pierre apparente	x	
Enduit de teinte claire		<u>x</u>
Symétrie de la façade	x	
Mitoyenneté de la façade		x
R+1		x
TOITURE		
Deux versants / quatre versants	x	
Toiture ardoise	x	
Lucarnes, fenêtres de toits	x	
DÉTAILS ARCHITECTURAUX		
Corniches		x
Fronton au-dessus de la porte ou des fenêtres		x
Balcons en fer forgé / ferronneries		x
Encadrement des fenêtres (en brique notamment)	x	
Frise sous la gouttière		x
CLÔTURE		
Portail en fer forgé	x	

Piliers en pierre	X	
AUTRE(S)		
Devanture de boutique ancienne		X
Décors de toit en bois		
Soubassement en pierre et frise en brique		
Détails angles façade		

3. TEXTE justificatif

Bâtiment qui participe à l'histoire de la commune (ancienne Mairie)

4. Photographie

NB : lorsqu'un linéaire est patrimonial (ex : maisons de bourgs), il est possible de prendre une seule photographie de l'ensemble du linéaire.



**PLUI PBC –
OAP**

Grille d'identification pour :

- le patrimoine public ou anciennement public
- les maisons de bourg
- les maisons bourgeoises et de maître

NUMERO DE

FICHE (à reporter sur la carte) : 49

COMMUNE (cocher la case) :

- BLAIN**
- BOUVRON
- LA CHEVALLERAI
- LE GAVRE

TYPOLOGIE (cocher la case) :

- patrimoine public ou anciennement public
- maisons de bourg**
- maisons bourgeoises et de maître

Prendre une photo de la construction.

2. GRILLE D'ANALYSE

Adresse du bâtiment : 11 rue Pierre Morin
Référence cadastrale du bâtiment : AR0636
Zonage futur : Ua

	OUI	NON
FACADES		
Pierre apparente		x
Enduit de teinte claire	x	
Symétrie de la façade	x	
Mitoyenneté de la façade	x	
R+1		R+C
TOITURE		
Deux versants / quatre versants	x	
Toiture ardoise	x	
Lucarnes, fenêtres de toits	x	
DÉTAILS ARCHITECTURAUX		
Corniches	x	
Fronton au-dessus de la porte ou des fenêtres	x	
Balcons en fer forgé / ferronneries	x	
Encadrement des fenêtres (en brique notamment)	x	
Frise sous la gouttière	x	
CLÔTURE		
Portail en fer forgé		x

Piliers en pierre		X
AUTRE(S)		
Devanture de boutique ancienne		X
Soubassement et soupiraux		
Angles façade en brique et tuffeau		

3. TEXTE justificatif

4. Photographie

NB : lorsqu'un linéaire est patrimonial (ex : maisons de bourgs), il est possible de prendre une seule photographie de l'ensemble du linéaire.



**PLUI PBC –
OAP**

Grille d'identification pour :

- le patrimoine public ou anciennement public
- les maisons de bourg
- les maisons bourgeoises et de maître

NUMERO DE

FICHE (à reporter sur la carte) : 50

COMMUNE (cocher la case) :

- BLAIN**
- BOUVRON
- LA CHEVALLERAI
- LE GAVRE

TYPOLOGIE (cocher la case) :

- patrimoine public ou anciennement public
- maisons de bourg**
- maisons bourgeoises et de maître

Prendre une photo de la construction.

2. GRILLE D'ANALYSE

Adresse du bâtiment : 13 rue Pierre Morin
Référence cadastrale du bâtiment : AR0637
Zonage futur : Ua

	OUI	NON
FACADES		
Pierre apparente		x
Enduit de teinte claire	x	
Symétrie de la façade	x	
Mitoyenneté de la façade	x	
R+1		R+1+C
TOITURE		
Deux versants / quatre versants	x	
Toiture ardoise	x	
Lucarnes, fenêtres de toits	x	
DÉTAILS ARCHITECTURAUX		
Corniches		x
Fronton au-dessus de la porte ou des fenêtres		x
Balcons en fer forgé / ferronneries		x
Encadrement des fenêtres (en brique notamment)	x	
Frise sous la gouttière		x
CLÔTURE		
Portail en fer forgé		x

Piliers en pierre		X
AUTRE(S)		
Devanture de boutique ancienne		X
Œil de bœuf		
Angles façade en brique et tuffeau		
Soubassement avec frise et soupiraux		

3. TEXTE justificatif

4. Photographie

NB : lorsqu'un linéaire est patrimonial (ex : maisons de bourgs), il est possible de prendre une seule photographie de l'ensemble du linéaire.



PLUI PBC – OAP

Grille d'identification pour :

- le patrimoine public ou anciennement public
- les maisons de bourg
- les maisons bourgeoises et de maître

NUMERO DE

FICHE (à reporter sur la carte) : 51

COMMUNE (cocher la case) : **BLAIN**
 BOUVRON
 LA CHEVALLERAI
 LE GAVRE

TYPOLOGIE (cocher la case) : patrimoine public ou anciennement public
 maisons de bourg
 maisons bourgeoises et de maître

Prendre une photo de la construction.

2. GRILLE D'ANALYSE

Adresse du bâtiment : 9 rue Pierre Morin
Référence cadastrale du bâtiment : AR0345
Zonage futur : Ua

	OUI	NON
FACADES		
Pierre apparente		x
Enduit de teinte claire	x	
Symétrie de la façade	x	
Mitoyenneté de la façade		x
R+1	x	
TOITURE		
Deux versants / quatre versants	x	
Toiture ardoise	x	
Lucarnes, fenêtres de toits	x	
DÉTAILS ARCHITECTURAUX		
Corniches	x	
Fronton au-dessus de la porte ou des fenêtres	x	
Balcons en fer forgé / ferronneries	x	
Encadrement des fenêtres (en brique notamment)	x	
Frise sous la gouttière	x	
CLÔTURE		
Portail en fer forgé		x

Piliers en pierre		X
AUTRE(S)		
Devanture de boutique ancienne		X
Soubassement en pierre et soupiraux		
Angles façade en brique et tuffeau		
Epis de faîtage		
Décors de toiture en bois		

3. TEXTE justificatif

4. Photographie

NB : lorsqu'un linéaire est patrimonial (ex : maisons de bourgs), il est possible de prendre une seule photographie de l'ensemble du linéaire.



**PLUI PBC –
OAP**

Grille d'identification pour :

- le patrimoine public ou anciennement public
- les maisons de bourg
- les maisons bourgeoises et de maître

NUMERO DE

FICHE (à reporter sur la carte) : 52

COMMUNE (cocher la case) :

- BLAIN**
- BOUVRON
- LA CHEVALLERAI
- LE GAVRE

TYPOLOGIE (cocher la case) :

- patrimoine public ou anciennement public
- maisons de bourg**
- maisons bourgeoises et de maître

Prendre une photo de la construction.

2. GRILLE D'ANALYSE

Adresse du bâtiment : 5 rue Pierre Morin
Référence cadastrale du bâtiment : AR0347
Zonage futur : Ua

	OUI	NON
FACADES		
Pierre apparente		x
Enduit de teinte claire	x	
Symétrie de la façade	x	
Mitoyenneté de la façade	x	
R+1	x	
TOITURE		
Deux versants / quatre versants	x	
Toiture ardoise	x	
Lucarnes, fenêtres de toits		x
DÉTAILS ARCHITECTURAUX		
Corniches	x	
Fronton au-dessus de la porte ou des fenêtres		x
Balcons en fer forgé / ferronneries	x	
Encadrement des fenêtres (en brique notamment)	x	
Frise sous la gouttière	x	
CLÔTURE		
Portail en fer forgé	x	

Piliers en pierre	X	
AUTRE(S)		
Devanture de boutique ancienne		X
Soubassement		
Angles façade en tuffeau		
Epis de faîtage		
Frises décoratives		

3. TEXTE justificatif

4. Photographie

NB : lorsqu'un linéaire est patrimonial (ex : maisons de bourgs), il est possible de prendre une seule photographie de l'ensemble du linéaire.



**PLUI PBC –
OAP**

Grille d'identification pour :

- le patrimoine public ou anciennement public
- les maisons de bourg
- les maisons bourgeoises et de maître

NUMERO DE

FICHE (à reporter sur la carte) : 53

COMMUNE (cocher la case) :

- BLAIN**
- BOUVRON
- LA CHEVALLERAI
- LE GAVRE

TYPOLOGIE (cocher la case) :

- patrimoine public ou anciennement public
- maisons de bourg**
- maisons bourgeoises et de maître

Prendre une photo de la construction.

2. GRILLE D'ANALYSE

Adresse du bâtiment : 3 rue Pierre Morin
Référence cadastrale du bâtiment : AR0734
Zonage futur : Ua

	OUI	NON
FACADES		
Pierre apparente		x
Enduit de teinte claire	x	
Symétrie de la façade	x	
Mitoyenneté de la façade	x	
R+1		R+1+C
TOITURE		
Deux versants / quatre versants	x	
Toiture ardoise	x	
Lucarnes, fenêtres de toits	x	
DÉTAILS ARCHITECTURAUX		
Corniches	x	
Fronton au-dessus de la porte ou des fenêtres		x
Balcons en fer forgé / ferronneries	x	
Encadrement des fenêtres (en brique notamment)	x	
Frise sous la gouttière		x
CLÔTURE		
Portail en fer forgé		x

Piliers en pierre		X
AUTRE(S)		
Devanture de boutique ancienne		X
Angles façade en tuffeau		
Epis de faitage		
Niche et statue au R+1		

3. TEXTE justificatif

4. Photographie

NB : lorsqu'un linéaire est patrimonial (ex : maisons de bourgs), il est possible de prendre une seule photographie de l'ensemble du linéaire.



**PLUI PBC –
OAP**

Grille d'identification pour :

- le patrimoine public ou anciennement public
- les maisons de bourg
- les maisons bourgeoises et de maître

NUMERO DE

FICHE (à reporter sur la carte) : 54

COMMUNE (cocher la case) :

- BLAIN**
 BOUVRON
 LA CHEVALLERAI
 LE GAVRE

TYPOLOGIE (cocher la case) :

- patrimoine public ou anciennement public
 maisons de bourg
 maisons bourgeoises et de maître

Prendre une photo de la construction.

2. GRILLE D'ANALYSE

Adresse du bâtiment : 18 rue du Château
Référence cadastrale du bâtiment : AR0278
Zonage futur : Ua

	OUI	NON
FACADES		
Pierre apparente		x
Enduit de teinte claire	x	
Symétrie de la façade	x	
Mitoyenneté de la façade	x	
R+1	x	
TOITURE		
Deux versants / quatre versants	x	
Toiture ardoise	x	
Lucarnes, fenêtres de toits		
DÉTAILS ARCHITECTURAUX		
Corniches	x	
Fronton au-dessus de la porte ou des fenêtres		x
Balcons en fer forgé / ferronneries	x	
Encadrement des fenêtres (en brique notamment)	x	
Frise sous la gouttière		x
CLÔTURE		
Portail en fer forgé		x

Piliers en pierre		X
AUTRE(S)		
Devanture de boutique ancienne		X
Angles façade en tuffeau		

3. TEXTE justificatif

Seul le 1^{er} étage est concerné (exclure le rdc)

Bâtiment délabré mais qui présente des éléments architecturaux qui méritent d'être conservés et valorisés

4. Photographie

NB : lorsqu'un linéaire est patrimonial (ex : maisons de bourgs), il est possible de prendre une seule photographie de l'ensemble du linéaire.



**PLUI PBC –
OAP**

Grille d'identification pour :

- le patrimoine public ou anciennement public
- les maisons de bourg
- les maisons bourgeoises et de maître

NUMERO DE

FICHE (à reporter sur la carte) : 55

COMMUNE (cocher la case) :

- BLAIN**
- BOUVRON
- LA CHEVALLERAI
- LE GAVRE

TYPOLOGIE (cocher la case) :

- patrimoine public ou anciennement public
- maisons de bourg**
- maisons bourgeoises et de maître

Prendre une photo de la construction.

2. GRILLE D'ANALYSE

Adresse du bâtiment : 10 rue du Château
Référence cadastrale du bâtiment : AR0274
Zonage futur : Ua

	OUI	NON
FACADES		
Pierre apparente		x
Enduit de teinte claire	x	
Symétrie de la façade	x	
Mitoyenneté de la façade	x	
R+1		x
TOITURE		
Deux versants / quatre versants	x	
Toiture ardoise	x	
Lucarnes, fenêtres de toits		
DÉTAILS ARCHITECTURAUX		
Corniches	x	
Fronton au-dessus de la porte ou des fenêtres		x
Balcons en fer forgé / ferronneries		x
Encadrement des fenêtres (en brique notamment)	x	
Frise sous la gouttière		x
CLÔTURE		
Portail en fer forgé		x

Piliers en pierre		X
AUTRE(S)		
Devanture de boutique ancienne	X	
Ouvertures arrondies au RDC avec encadrement en pierre		

3. TEXTE justificatif

La forme des ouvertures du rdv notamment donne le caractère au bâtiment, c'est pourquoi il serait intéressant de les conserver

4. Photographie

NB : lorsqu'un linéaire est patrimonial (ex : maisons de bourgs), il est possible de prendre une seule photographie de l'ensemble du linéaire.



**PLUI PBC –
OAP**

Grille d'identification pour :

- le patrimoine public ou anciennement public
- les maisons de bourg
- les maisons bourgeoises et de maître

NUMERO DE

FICHE (à reporter sur la carte) : 56

COMMUNE (cocher la case) :

- BLAIN**
- BOUVRON
- LA CHEVALLERAI
- LE GAVRE

TYPOLOGIE (cocher la case) :

- patrimoine public ou anciennement public
- maisons de bourg**
- maisons bourgeoises et de maître

Prendre une photo de la construction.

2. GRILLE D'ANALYSE

Adresse du bâtiment : 14 rue du Château
Référence cadastrale du bâtiment : AR0276
Zonage futur : Ua

	OUI	NON
FACADES		
Pierre apparente		x
Enduit de teinte claire	x	
Symétrie de la façade	x	
Mitoyenneté de la façade	x	
R+1		x
TOITURE		
Deux versants / quatre versants	x	
Toiture ardoise	x	
Lucarnes, fenêtres de toits	x	
DÉTAILS ARCHITECTURAUX		
Corniches	x	
Fronton au-dessus de la porte ou des fenêtres	x	
Balcons en fer forgé / ferronneries		x
Encadrement des fenêtres (en brique notamment)	x	
Frise sous la gouttière		x
CLÔTURE		
Portail en fer forgé		x

Piliers en pierre		X
AUTRE(S)		
Devanture de boutique ancienne	X	
Façade du rdc en tuffeau		

3. TEXTE justificatif

4. Photographie

NB : lorsqu'un linéaire est patrimonial (ex : maisons de bourgs), il est possible de prendre une seule photographie de l'ensemble du linéaire.



**PLUI PBC –
OAP**

Grille d'identification pour :

- **le patrimoine public ou anciennement public**
- **les maisons de bourg**
- **les maisons bourgeoises et de maître**

NUMERO DE

FICHE (à reporter sur la carte) : 57

- COMMUNE (cocher la case) :
- BLAIN**
 - BOUVRON
 - LA CHEVALLERAI
 - LE GAVRE

- TYPOLOGIE (cocher la case) :
- patrimoine public ou anciennement public
 - maisons de bourg**
 - maisons bourgeoises et de maître

Prendre une photo de la construction.

2. GRILLE D'ANALYSE

Adresse du bâtiment : 8 rue Pierre Morin
Référence cadastrale du bâtiment : AR0327
Zonage futur : Ua

	OUI	NON
FACADES		
Pierre apparente		X
Enduit de teinte claire		X
Symétrie de la façade	X	
Mitoyenneté de la façade	X	
R+1	X	
TOITURE		
Deux versants / quatre versants	X	
Toiture ardoise	X	
Lucarnes, fenêtres de toits	X	
DÉTAILS ARCHITECTURAUX		
Corniches		X
Fronton au-dessus de la porte ou des fenêtres		X
Balcons en fer forgé / ferronneries	X	
Encadrement des fenêtres (en brique notamment)	X	
Frise sous la gouttière	X	
CLÔTURE		
Portail en fer forgé		X

Piliers en pierre		X
AUTRE(S)		
Devanture de boutique ancienne	X	

3. TEXTE justificatif

4. Photographie

NB : lorsqu'un linéaire est patrimonial (ex : maisons de bourgs), il est possible de prendre une seule photographie de l'ensemble du linéaire.



**PLUI PBC –
OAP**

Grille d'identification pour :

- le patrimoine public ou anciennement public
- les maisons de bourg
- les maisons bourgeoises et de maître

NUMERO DE

FICHE (à reporter sur la carte) : 58

COMMUNE (cocher la case) :

- BLAIN**
- BOUVRON
- LA CHEVALLERAI
- LE GAVRE

TYPOLOGIE (cocher la case) :

- patrimoine public ou anciennement public
- maisons de bourg**
- maisons bourgeoises et de maître

Prendre une photo de la construction.

2. GRILLE D'ANALYSE

Adresse du bâtiment : 10 rue Pierre Morin
Référence cadastrale du bâtiment : AR0665
Zonage futur : Ua

	OUI	NON
FACADES		
Pierre apparente		x
Enduit de teinte claire	x	
Symétrie de la façade	x	
Mitoyenneté de la façade	x	
R+1	x	
TOITURE		
Deux versants / quatre versants	x	
Toiture ardoise	x	
Lucarnes, fenêtres de toits		x
DÉTAILS ARCHITECTURAUX		
Corniches	x	
Fronton au-dessus de la porte ou des fenêtres		x
Balcons en fer forgé / ferronneries	x	
Encadrement des fenêtres (en brique notamment)	x	
Frise sous la gouttière	x	
CLÔTURE		
Portail en fer forgé		x

Piliers en pierre		X
AUTRE(S)		
Devanture de boutique ancienne	X	

3. TEXTE justificatif

4. Photographie

NB : lorsqu'un linéaire est patrimonial (ex : maisons de bourgs), il est possible de prendre une seule photographie de l'ensemble du linéaire.



PLUI PBC – OAP

Grille d'identification pour :

- le patrimoine public ou anciennement public
- les maisons de bourg
- les maisons bourgeoises et de maître

NUMERO DE

FICHE (à reporter sur la carte) : 59

COMMUNE (cocher la case) :

- BLAIN**
 BOUVRON
 LA CHEVALLERAI
 LE GAVRE

TYPOLOGIE (cocher la case) :

- patrimoine public ou anciennement public
 maisons de bourg
 maisons bourgeoises et de maître

Prendre une photo de la construction.

2. GRILLE D'ANALYSE

Adresse du bâtiment : 2 rue de la Croix Rouge
Référence cadastrale du bâtiment : AW0016
Zonage futur : Ua

	OUI	NON
FACADES		
Pierre apparente		x
Enduit de teinte claire	x	
Symétrie de la façade	x	
Mitoyenneté de la façade		x
R+1		R+1+C
TOITURE		
Deux versants / quatre versants	x	
Toiture ardoise	x	
Lucarnes, fenêtres de toits	x	
DÉTAILS ARCHITECTURAUX		
Corniches	x	
Fronton au-dessus de la porte ou des fenêtres	x	
Balcons en fer forgé / ferronneries	x	
Encadrement des fenêtres (en brique notamment)	x	
Frise sous la gouttière		x
CLÔTURE		
Portail en fer forgé	x	

Piliers en pierre	x	
AUTRE(S)		
Devanture de boutique ancienne	x	
Epis de faîtage		
Angle de façade en tuffeau		
Cheminées en brique et pierre		

3. TEXTE justificatif

4. Photographie

NB : lorsqu'un linéaire est patrimonial (ex : maisons de bourgs), il est possible de prendre une seule photographie de l'ensemble du linéaire.



**PLUI PBC –
OAP**

Grille d'identification pour :

- le patrimoine public ou anciennement public
- les maisons de bourg
- les maisons bourgeoises et de maître

NUMERO DE

FICHE (à reporter sur la carte) : 60

COMMUNE (cocher la case) :

- BLAIN**
- BOUVRON
- LA CHEVALLERAI
- LE GAVRE

TYPOLOGIE (cocher la case) :

- patrimoine public ou anciennement public
- maisons de bourg**
- maisons bourgeoises et de maître

Prendre une photo de la construction.

2. GRILLE D'ANALYSE

Adresse du bâtiment : 12 rue de la Croix Rouge
Référence cadastrale du bâtiment : AW0265
Zonage futur : Ua

	OUI	NON
FACADES		
Pierre apparente		x
Enduit de teinte claire		<u>x</u>
Symétrie de la façade	x	
Mitoyenneté de la façade	x	
R+1	x	
TOITURE		
Deux versants / quatre versants	x	
Toiture ardoise	x	
Lucarnes, fenêtres de toits		x
DÉTAILS ARCHITECTURAUX		
Corniches	x	
Fronton au-dessus de la porte ou des fenêtres	x	
Balcons en fer forgé / ferronneries	x	
Encadrement des fenêtres (en brique notamment)	x	
Frise sous la gouttière	x	
CLÔTURE		
Portail en fer forgé		x

Piliers en pierre	X	X
AUTRE(S)		
Devanture de boutique ancienne	X	
Soubassement		

3. TEXTE justificatif

4. Photographie

NB : lorsqu'un linéaire est patrimonial (ex : maisons de bourgs), il est possible de prendre une seule photographie de l'ensemble du linéaire.



**PLUI PBC –
OAP**

Grille d'identification pour :

- le patrimoine public ou anciennement public
- les maisons de bourg
- les maisons bourgeoises et de maître

NUMERO DE

FICHE (à reporter sur la carte) : 61

COMMUNE (cocher la case) :

- BLAIN**
 BOUVRON
 LA CHEVALLERAI
 LE GAVRE

TYPOLOGIE (cocher la case) :

- patrimoine public ou anciennement public
 maisons de bourg
 maisons bourgeoises et de maître

Prendre une photo de la construction.

2. GRILLE D'ANALYSE

Adresse du bâtiment : 2 quai Surcouf
Référence cadastrale du bâtiment : AW0162 AW0163
Zonage futur : Ua

	OUI	NON
FACADES		
Pierre apparente	x	
Enduit de teinte claire	x	
Symétrie de la façade		<u>x</u>
Mitoyenneté de la façade		x
R+1		x
TOITURE		
Deux versants / quatre versants		x
Toiture ardoise	x	
Lucarnes, fenêtres de toits		x
DÉTAILS ARCHITECTURAUX		
Corniches		x
Fronton au-dessus de la porte ou des fenêtres		x
Balcons en fer forgé / ferronneries		x
Encadrement des fenêtres (en brique notamment)	x	
Frise sous la gouttière		x
CLÔTURE		
Portail en fer forgé	x	

Piliers en pierre	X	
AUTRE(S)		
Devanture de boutique ancienne	X	
Œil de bœuf		
Décors de toiture en bois		
Auvent bois et ardoises		
Epis de faîtage		

3. TEXTE justificatif

Emplacement stratégique : port de Blain, abords d'un Monument Historique (covisibilité)

4. Photographie

NB : lorsqu'un linéaire est patrimonial (ex : maisons de bourgs), il est possible de prendre une seule photographie de l'ensemble du linéaire.



**PLUI PBC –
OAP**

Grille d'identification pour :

- le patrimoine public ou anciennement public
- les maisons de bourg
- les maisons bourgeoises et de maître

NUMERO DE

FICHE (à reporter sur la carte) : 62

COMMUNE (cocher la case) :

- BLAIN**
 BOUVRON
 LA CHEVALLERAI
 LE GAVRE

TYPOLOGIE (cocher la case) :

- patrimoine public ou anciennement public
 maisons de bourg
 maisons bourgeoises et de maître

Prendre une photo de la construction.

2. GRILLE D'ANALYSE

Adresse du bâtiment : 9 rue de la Croix Rouge
Référence cadastrale du bâtiment : AR0474
Zonage futur : Ua

	OUI	NON
FACADES		
Pierre apparente		X
Enduit de teinte claire	X	
Symétrie de la façade		X
Mitoyenneté de la façade		X
R+1	X	
TOITURE		
Deux versants / quatre versants		X
Toiture ardoise	X	
Lucarnes, fenêtres de toits		X
DÉTAILS ARCHITECTURAUX		
Corniches		X
Fronton au-dessus de la porte ou des fenêtres		X
Balcons en fer forgé / ferronneries		X
Encadrement des fenêtres (en brique notamment)	X	
Frise sous la gouttière	X	
CLÔTURE		
Portail en fer forgé		X

Piliers en pierre		X
AUTRE(S)		
Devanture de boutique ancienne	X	
Angles façade en brique		
Décors de toiture en bois		
Epis de faîtage		

3. TEXTE justificatif

Emplacement stratégique : entrée de ville

4. Photographie

NB : lorsqu'un linéaire est patrimonial (ex : maisons de bourgs), il est possible de prendre une seule photographie de l'ensemble du linéaire.



**PLUI PBC –
OAP**

Grille d'identification pour :

- le patrimoine public ou anciennement public
- les maisons de bourg
- les maisons bourgeoises et de maître

NUMERO DE

FICHE (à reporter sur la carte) : 63

COMMUNE (cocher la case) :

- BLAIN**
- BOUVRON
- LA CHEVALLERAI
- LE GAVRE

TYPOLOGIE (cocher la case) :

- patrimoine public ou anciennement public
- maisons de bourg**
- maisons bourgeoises et de maître

Prendre une photo de la construction.

2. GRILLE D'ANALYSE

Adresse du bâtiment : 1,3 et 5 rue de la Croix Rouge (alignement)
Référence cadastrale du bâtiment : AR0372 AR0373 AR0376
Zonage futur : Ua

	OUI	NON
FACADES		
Pierre apparente		x
Enduit de teinte claire		<u>x</u>
Symétrie de la façade	3-5	<u>1</u>
Mitoyenneté de la façade	x	
R+1	x	
TOITURE		
Deux versants / quatre versants	x	
Toiture ardoise	x	
Lucarnes, fenêtres de toits		x
DÉTAILS ARCHITECTURAUX		
Corniches	x	
Fronton au-dessus de la porte ou des fenêtres		x
Balcons en fer forgé / ferronneries	1-5	3
Encadrement des fenêtres (en brique notamment)	x	
Frise sous la gouttière	x	
CLÔTURE		
Portail en fer forgé		x

Piliers en pierre		X
AUTRE(S)		
Devanture de boutique ancienne	X	
Angles façade en brique		
Soubassement en pierre (n°5)		

3. TEXTE justificatif

Alignement intéressant

4. Photographie

NB : lorsqu'un linéaire est patrimonial (ex : maisons de bourgs), il est possible de prendre une seule photographie de l'ensemble du linéaire.



PLUI PBC – OAP

Grille d'identification pour :

- le patrimoine public ou anciennement public
- les maisons de bourg
- les maisons bourgeoises et de maître

NUMERO DE

FICHE (à reporter sur la carte) : 64

COMMUNE (cocher la case) : **BLAIN**
 BOUVRON
 LA CHEVALLERAI
 LE GAVRE

TYPOLOGIE (cocher la case) : patrimoine public ou anciennement public
 maisons de bourg
 maisons bourgeoises et de maître

Prendre une photo de la construction.

2. GRILLE D'ANALYSE

Adresse du bâtiment : 33 rue de la Petite Arche
Référence cadastrale du bâtiment : AW0125 AW0126 AW0127
Zonage futur : Ua

	OUI	NON
FACADES		
Pierre apparente	x	
Enduit de teinte claire		<u>x</u>
Symétrie de la façade	x	
Mitoyenneté de la façade		x
R+1	x	
TOITURE		
Deux versants / quatre versants	x	
Toiture ardoise	x	
Lucarnes, fenêtres de toits	x	
DÉTAILS ARCHITECTURAUX		
Corniches	x	
Fronton au-dessus de la porte ou des fenêtres	x	
Balcons en fer forgé / ferronneries	x	
Encadrement des fenêtres (en brique notamment)		x
Frise sous la gouttière		x
CLÔTURE		
Portail en fer forgé	x	

Piliers en pierre	X	
AUTRE(S)		
Devanture de boutique ancienne	X	
Eléments décoratifs en façade		

3. TEXTE justificatif

4. Photographie

NB : lorsqu'un linéaire est patrimonial (ex : maisons de bourgs), il est possible de prendre une seule photographie de l'ensemble du linéaire.



**PLUI PBC –
OAP**

Grille d'identification pour :

- le patrimoine public ou anciennement public
- les maisons de bourg
- les maisons bourgeoises et de maître

NUMERO DE

FICHE (à reporter sur la carte) : 65

COMMUNE (cocher la case) :

- BLAIN**
 BOUVRON
 LA CHEVALLERAI
 LE GAVRE

TYPOLOGIE (cocher la case) :

- patrimoine public ou anciennement public
 maisons de bourg
 maisons bourgeoises et de maître

Prendre une photo de la construction.

2. GRILLE D'ANALYSE

Adresse du bâtiment : 3 Bd de la Résistance
Référence cadastrale du bâtiment : AW0426
Zonage futur : Ua

	OUI	NON
FACADES		
Pierre apparente		x
Enduit de teinte claire	x	
Symétrie de la façade	x	
Mitoyenneté de la façade		x
R+1		R+1+C
TOITURE		
Deux versants / quatre versants	x	
Toiture ardoise	x	
Lucarnes, fenêtres de toits	x	
DÉTAILS ARCHITECTURAUX		
Corniches	x	
Fronton au-dessus de la porte ou des fenêtres	x	
Balcons en fer forgé / ferronneries	x	
Encadrement des fenêtres (en brique notamment)	x	
Frise sous la gouttière	x	
CLÔTURE		
Portail en fer forgé		x

Piliers en pierre		X
AUTRE(S)		
Devanture de boutique ancienne	X	
Epis de faîtage		

3. TEXTE justificatif**4. Photographie**

NB : lorsqu'un linéaire est patrimonial (ex : maisons de bourgs), il est possible de prendre une seule photographie de l'ensemble du linéaire.



**PLUI PBC –
OAP**

Grille d'identification pour :

- le patrimoine public ou anciennement public
- les maisons de bourg
- les maisons bourgeoises et de maître

NUMERO DE

FICHE (à reporter sur la carte) : 66

COMMUNE (cocher la case) :

- BLAIN**
 BOUVRON
 LA CHEVALLERAI
 LE GAVRE

TYPOLOGIE (cocher la case) :

- patrimoine public ou anciennement public
 maisons de bourg
 maisons bourgeoises et de maître

Prendre une photo de la construction.

2. GRILLE D'ANALYSE

Adresse du bâtiment : 19 bd de la Résistance
Référence cadastrale du bâtiment : AW0033
Zonage futur : Ua

	OUI	NON
FACADES		
Pierre apparente	x	
Enduit de teinte claire		<u>x</u>
Symétrie de la façade	x	
Mitoyenneté de la façade		x
R+1	x	
TOITURE		
Deux versants / quatre versants	x	
Toiture ardoise	x	
Lucarnes, fenêtres de toits		
DÉTAILS ARCHITECTURAUX		
Corniches	x	
Fronton au-dessus de la porte ou des fenêtres	x	
Balcons en fer forgé / ferronneries	x	
Encadrement des fenêtres (en brique notamment)	x	
Frise sous la gouttière	x	
CLÔTURE		
Portail en fer forgé		x

Piliers en pierre		X
AUTRE(S)		
Devanture de boutique ancienne	X	

3. TEXTE justificatif

4. Photographie

NB : lorsqu'un linéaire est patrimonial (ex : maisons de bourgs), il est possible de prendre une seule photographie de l'ensemble du linéaire.



**PLUI PBC –
OAP**

Grille d'identification pour :

- le patrimoine public ou anciennement public
- les maisons de bourg
- les maisons bourgeoises et de maître

NUMERO DE

FICHE (à reporter sur la carte) : 67

COMMUNE (cocher la case) :

- BLAIN**
 BOUVRON
 LA CHEVALLERAI
 LE GAVRE

TYPOLOGIE (cocher la case) :

- patrimoine public ou anciennement public
 maisons de bourg
 maisons bourgeoises et de maître

Prendre une photo de la construction.

2. GRILLE D'ANALYSE

Adresse du bâtiment : 33 bd de la Résistance
Référence cadastrale du bâtiment : AW0078
Zonage futur : Ua

	OUI	NON
FACADES		
Pierre apparente	x	
Enduit de teinte claire	x	
Symétrie de la façade	x	
Mitoyenneté de la façade		x
R+1	x	
TOITURE		
Deux versants / quatre versants	x	
Toiture ardoise	x	
Lucarnes, fenêtres de toits	x	
DÉTAILS ARCHITECTURAUX		
Corniches	x	
Fronton au-dessus de la porte ou des fenêtres	x	
Balcons en fer forgé / ferronneries	x	
Encadrement des fenêtres (en brique notamment)		x
Frise sous la gouttière		x
CLÔTURE		
Portail en fer forgé	x	

Piliers en pierre	X	
AUTRE(S)		
Devanture de boutique ancienne	X	
Epis de faîtage		

3. TEXTE justificatif

4. Photographie

NB : lorsqu'un linéaire est patrimonial (ex : maisons de bourgs), il est possible de prendre une seule photographie de l'ensemble du linéaire.



PLUI PBC – OAP

Grille d'identification pour :

- le patrimoine public ou anciennement public
- les maisons de bourg
- les maisons bourgeoises et de maître

NUMERO DE

FICHE (à reporter sur la carte) : 68

COMMUNE (cocher la case) :

- BLAIN**
- BOUVRON
- LA CHEVALLERAI
- LE GAVRE

TYPOLOGIE (cocher la case) :

- patrimoine public ou anciennement public
- maisons de bourg**
- maisons bourgeoises et de maître

Prendre une photo de la construction.

2. GRILLE D'ANALYSE

Adresse du bâtiment : 41 et 43 bd de la Résistance
Référence cadastrale du bâtiment : AW0070 AW0562
Zonage futur : Ua

	OUI	NON
FACADES		
Pierre apparente	x	
Enduit de teinte claire		<u>x</u>
Symétrie de la façade	x	
Mitoyenneté de la façade	x	
R+1	x	
TOITURE		
Deux versants / quatre versants	x	
Toiture ardoise	x	
Lucarnes, fenêtres de toits	x	
DÉTAILS ARCHITECTURAUX		
Corniches		x
Fronton au-dessus de la porte ou des fenêtres	43	
Balcons en fer forgé / ferronneries		41
Encadrement des fenêtres (en brique notamment)		x
Frise sous la gouttière		x
CLÔTURE		
Portail en fer forgé		x

Piliers en pierre		X
AUTRE(S)		
Devanture de boutique ancienne	X	
Soubassement		
Perron avec marches		

3. TEXTE justificatif

Traiter les deux habitations de manière similaire

4. Photographie

NB : lorsqu'un linéaire est patrimonial (ex : maisons de bourgs), il est possible de prendre une seule photographie de l'ensemble du linéaire.



**PLUI PBC –
OAP**

Grille d'identification pour :

- le patrimoine public ou anciennement public
- les maisons de bourg
- les maisons bourgeoises et de maître

NUMERO DE

FICHE (à reporter sur la carte) : 69

- COMMUNE (cocher la case) :
- BLAIN**
 - BOUVRON
 - LA CHEVALLERAI
 - LE GAVRE

- TYPOLOGIE (cocher la case) :
- patrimoine public ou anciennement public
 - maisons de bourg
 - maisons bourgeoises et de maître**

Prendre une photo de la construction.

2. GRILLE D'ANALYSE

Adresse du bâtiment : 1 Rte de la Frelaudais
Référence cadastrale du bâtiment : AW0089
Zonage futur : Ua

	OUI	NON
FACADES		
Pierre apparente	x	
Enduit de teinte claire		<u>x</u>
Symétrie de la façade	x	
Mitoyenneté de la façade	x	
R+1		R+1+C
TOITURE		
Deux versants / quatre versants	x	
Toiture ardoise	x	
Lucarnes, fenêtres de toits	x	
DÉTAILS ARCHITECTURAUX		
Corniches		x
Fronton au-dessus de la porte ou des fenêtres		x
Balcons en fer forgé / ferronneries		x
Encadrement des fenêtres (en brique notamment)	x	
Frise sous la gouttière		x
CLÔTURE		
Portail en fer forgé	x	

Piliers en pierre	x	
AUTRE(S)		
Devanture de boutique ancienne	x	

3. TEXTE justificatif

4. Photographie

NB : lorsqu'un linéaire est patrimonial (ex : maisons de bourgs), il est possible de prendre une seule photographie de l'ensemble du linéaire.



**PLUI PBC –
OAP**

Grille d'identification pour :

- le patrimoine public ou anciennement public
- les maisons de bourg
- les maisons bourgeoises et de maître

NUMERO DE

FICHE (à reporter sur la carte) : 70

COMMUNE (cocher la case) :

- BLAIN**
 BOUVRON
 LA CHEVALLERAI
 LE GAVRE

TYPOLOGIE (cocher la case) :

- patrimoine public ou anciennement public
 maisons de bourg
 maisons bourgeoises et de maître

Prendre une photo de la construction.

2. GRILLE D'ANALYSE

Adresse du bâtiment : 49 rue de Redon
Référence cadastrale du bâtiment : AO0215
Zonage futur : Ua

	OUI	NON
FACADES		
Pierre apparente	x	
Enduit de teinte claire		<u>x</u>
Symétrie de la façade	x	
Mitoyenneté de la façade	x	
R+1	x	
TOITURE		
Deux versants / quatre versants	x	
Toiture ardoise	x	
Lucarnes, fenêtres de toits	x	
DÉTAILS ARCHITECTURAUX		
Corniches	x	
Fronton au-dessus de la porte ou des fenêtres	x	
Balcons en fer forgé / ferronneries	x	
Encadrement des fenêtres (en brique notamment)		x
Frise sous la gouttière	x	
CLÔTURE		
Portail en fer forgé		x

Piliers en pierre	x	
AUTRE(S)		
Devanture de boutique ancienne	x	
Frises en brique et frises décoratives		
Epis de faîtage		

3. TEXTE justificatif

4. Photographie

NB : lorsqu'un linéaire est patrimonial (ex : maisons de bourgs), il est possible de prendre une seule photographie de l'ensemble du linéaire.



**PLUI PBC –
OAP**

Grille d'identification pour :

- le patrimoine public ou anciennement public
- les maisons de bourg
- les maisons bourgeoises et de maître

NUMERO DE

FICHE (à reporter sur la carte) : 71

COMMUNE (cocher la case) : **BLAIN**
 BOUVRON
 LA CHEVALLERAI
 LE GAVRE

TYPOLOGIE (cocher la case) : patrimoine public ou anciennement public
 maisons de bourg
 maisons bourgeoises et de maître

Prendre une photo de la construction.

2. GRILLE D'ANALYSE

Adresse du bâtiment : 18 rue de Redon
Référence cadastrale du bâtiment : AP0054
Zonage futur : Ua

	OUI	NON
FACADES		
Pierre apparente		X
Enduit de teinte claire	X	
Symétrie de la façade	X	
Mitoyenneté de la façade	X	
R+1		R+1+C
TOITURE		
Deux versants / quatre versants	X	
Toiture ardoise	X	
Lucarnes, fenêtres de toits	X	
DÉTAILS ARCHITECTURAUX		
Corniches		X
Fronton au-dessus de la porte ou des fenêtres	X	
Balcons en fer forgé / ferronneries		X
Encadrement des fenêtres (en brique notamment)		X
Frise sous la gouttière	X	
CLÔTURE		
Portail en fer forgé	X	

Piliers en pierre	x	
AUTRE(S)		
Devanture de boutique ancienne	x	
Epi		

3. TEXTE justificatif

4. Photographie

NB : lorsqu'un linéaire est patrimonial (ex : maisons de bourgs), il est possible de prendre une seule photographie de l'ensemble du linéaire.



**PLUI PBC –
OAP**

Grille d'identification pour :

- le patrimoine public ou anciennement public
- les maisons de bourg
- les maisons bourgeoises et de maître

NUMERO DE

FICHE (à reporter sur la carte) : 72

COMMUNE (cocher la case) :

- BLAIN**
 BOUVRON
 LA CHEVALLERAI
 LE GAVRE

TYPOLOGIE (cocher la case) :

- patrimoine public ou anciennement public
 maisons de bourg
 maisons bourgeoises et de maître

Prendre une photo de la construction.

2. GRILLE D'ANALYSE

Adresse du bâtiment : 28 rue de Redon
Référence cadastrale du bâtiment : AP0054
Zonage futur : Ua

	OUI	NON
FACADES		
Pierre apparente		x
Enduit de teinte claire	x	
Symétrie de la façade	x	
Mitoyenneté de la façade	x	
R+1	x	
TOITURE		
Deux versants / quatre versants	x	
Toiture ardoise	x	
Lucarnes, fenêtres de toits	x	
DÉTAILS ARCHITECTURAUX		
Corniches	x	
Fronton au-dessus de la porte ou des fenêtres	x	
Balcons en fer forgé / ferronneries	x	
Encadrement des fenêtres (en brique notamment)		x
Frise sous la gouttière		x
CLÔTURE		
Portail en fer forgé		x

Piliers en pierre	X	
AUTRE(S)		
Devanture de boutique ancienne	X	
Frise en brique et éléments décoratifs en façade		
Soubassement en pierre		

3. TEXTE justificatif

4. Photographie

NB : lorsqu'un linéaire est patrimonial (ex : maisons de bourgs), il est possible de prendre une seule photographie de l'ensemble du linéaire.



**PLUI PBC –
OAP**

Grille d'identification pour :

- le patrimoine public ou anciennement public
- les maisons de bourg
- les maisons bourgeoises et de maître

NUMERO DE

FICHE (à reporter sur la carte) : 72 bis

COMMUNE (cocher la case) :

- BLAIN**
 BOUVRON
 LA CHEVALLERAI
 LE GAVRE

TYPOLOGIE (cocher la case) :

- patrimoine public ou anciennement public
 maisons de bourg
 maisons bourgeoises et de maître

Prendre une photo de la construction.

2. GRILLE D'ANALYSE

Adresse du bâtiment : 32 rue de Redon
Référence cadastrale du bâtiment : AP0054
Zonage futur : Ua

	OUI	NON
FACADES		
Pierre apparente		x
Enduit de teinte claire	x	
Symétrie de la façade	x	
Mitoyenneté de la façade	x	
R+1	x	
TOITURE		
Deux versants / quatre versants	x	
Toiture ardoise	x	
Lucarnes, fenêtres de toits		
DÉTAILS ARCHITECTURAUX		
Corniches	x	
Fronton au-dessus de la porte ou des fenêtres	x	
Balcons en fer forgé / ferronneries	x	
Encadrement des fenêtres (en brique notamment)	x	
Frise sous la gouttière		x
CLÔTURE		
Portail en fer forgé		x

Piliers en pierre		X
AUTRE(S)		
Devanture de boutique ancienne	X	
Angles façades en brique et tuffeau		

3. TEXTE justificatif

4. Photographie

NB : lorsqu'un linéaire est patrimonial (ex : maisons de bourgs), il est possible de prendre une seule photographie de l'ensemble du linéaire.



**PLUI PBC –
OAP**

Grille d'identification pour :

- le patrimoine public ou anciennement public
- les maisons de bourg
- les maisons bourgeoises et de maître

NUMERO DE

FICHE (à reporter sur la carte) : 73

COMMUNE (cocher la case) :

- BLAIN**
- BOUVRON
- LA CHEVALLERAI
- LE GAVRE

TYPOLOGIE (cocher la case) :

- patrimoine public ou anciennement public
- maisons de bourg**
- maisons bourgeoises et de maître

Prendre une photo de la construction.

2. GRILLE D'ANALYSE

Adresse du bâtiment : 34 rue de Redon
Référence cadastrale du bâtiment : AP0279 AP0281
Zonage futur : Ua

	OUI	NON
FACADES		
Pierre apparente		x
Enduit de teinte claire	x	
Symétrie de la façade	x	
Mitoyenneté de la façade	x	
R+1	x	
TOITURE		
Deux versants / quatre versants	x	
Toiture ardoise	x	
Lucarnes, fenêtres de toits	x	
DÉTAILS ARCHITECTURAUX		
Corniches	x	
Fronton au-dessus de la porte ou des fenêtres		x
Balcons en fer forgé / ferronneries	x	
Encadrement des fenêtres (en brique notamment)	x	
Frise sous la gouttière	x	
CLÔTURE		
Portail en fer forgé		x

Piliers en pierre		X
AUTRE(S)		
Devanture de boutique ancienne	X	
Angles façades en brique et tuffeau		
Epis de faitage		
Soubassement		

3. TEXTE justificatif

4. Photographie

NB : lorsqu'un linéaire est patrimonial (ex : maisons de bourgs), il est possible de prendre une seule photographie de l'ensemble du linéaire.



**PLUI PBC –
OAP**

Grille d'identification pour :

- le patrimoine public ou anciennement public
- les maisons de bourg
- les maisons bourgeoises et de maître

NUMERO DE

FICHE (à reporter sur la carte) : 74

COMMUNE (cocher la case) :

- BLAIN**
- BOUVRON
- LA CHEVALLERAI
- LE GAVRE

TYPOLOGIE (cocher la case) :

- patrimoine public ou anciennement public
- maisons de bourg
- maisons bourgeoises et de maître

Prendre une photo de la construction.

2. GRILLE D'ANALYSE

Adresse du bâtiment : 59 et 61 rue de Redon
Référence cadastrale du bâtiment : AP0279 AP0281
Zonage futur : Ua

	OUI	NON
FACADES		
Pierre apparente	61	x
Enduit de teinte claire	x	
Symétrie de la façade	x	
Mitoyenneté de la façade	x	
R+1	x	
TOITURE		
Deux versants / quatre versants	x	
Toiture ardoise	x	
Lucarnes, fenêtres de toits	x	
DÉTAILS ARCHITECTURAUX		
Corniches	59	
Fronton au-dessus de la porte ou des fenêtres	61	x
Balcons en fer forgé / ferronneries	61	
Encadrement des fenêtres (en brique notamment)	x	
Frise sous la gouttière		x
CLÔTURE		
Portail en fer forgé	x	

Piliers en pierre	x	
AUTRE(S)		
Devanture de boutique ancienne	x	
Angles façades en brique et tuffeau		
Epis de faitage	59	

3. TEXTE justificati

Les deux habitations présentent des caractéristiques différentes et peuvent donc être traitées indépendamment l'une de l'autre

4. Photographie

NB : lorsqu'un linéaire est patrimonial (ex : maisons de bourgs), il est possible de prendre une seule photographie de l'ensemble du linéaire.



**PLUI PBC –
OAP**

Grille d'identification pour :

- le patrimoine public ou anciennement public
- les maisons de bourg
- les maisons bourgeoises et de maître

NUMERO DE

FICHE (à reporter sur la carte) : 75

COMMUNE (cocher la case) :

- BLAIN**
 BOUVRON
 LA CHEVALLERAI
 LE GAVRE

TYPOLOGIE (cocher la case) :

- patrimoine public ou anciennement public
 maisons de bourg
 maisons bourgeoises et de maître

Prendre une photo de la construction.

2. GRILLE D'ANALYSE

Adresse du bâtiment : 21 Rte du Gâvre
Référence cadastrale du bâtiment : AT0046
Zonage futur : Ua

	OUI	NON
FACADES		
Pierre apparente	X	
Enduit de teinte claire	X	
Symétrie de la façade	X	
Mitoyenneté de la façade	X	
R+1	X	
TOITURE		
Deux versants / quatre versants	X	
Toiture ardoise	X	
Lucarnes, fenêtres de toits	X	
DÉTAILS ARCHITECTURAUX		
Corniches		X
Fronton au-dessus de la porte ou des fenêtres	X	
Balcons en fer forgé / ferronneries		
Encadrement des fenêtres (en brique notamment)	X	
Frise sous la gouttière		X
CLÔTURE		
Portail en fer forgé		X

Piliers en pierre		X
AUTRE(S)		
Devanture de boutique ancienne	X	
Soubassement pierre et soupiraux		
Éléments décoratifs en façade		

3. TEXTE justificatif

4. Photographie

NB : lorsqu'un linéaire est patrimonial (ex : maisons de bourgs), il est possible de prendre une seule photographie de l'ensemble du linéaire.



**PLUI PBC –
OAP**

Grille d'identification pour :

- le patrimoine public ou anciennement public
- les maisons de bourg
- les maisons bourgeoises et de maître

NUMERO DE

FICHE (à reporter sur la carte) : 76

COMMUNE (cocher la case) :

- BLAIN**
 BOUVRON
 LA CHEVALLERAI
 LE GAVRE

TYPOLOGIE (cocher la case) :

- patrimoine public ou anciennement public
 maisons de bourg
 maisons bourgeoises et de maître

Prendre une photo de la construction.

2. GRILLE D'ANALYSE

Adresse du bâtiment : 1 Rte de Nozay
Référence cadastrale du bâtiment : AT0017
Zonage futur : Ua

	OUI	NON
FACADES		
Pierre apparente		X
Enduit de teinte claire	X	
Symétrie de la façade	X	
Mitoyenneté de la façade		X
R+1	X	
TOITURE		
Deux versants / quatre versants	X	
Toiture ardoise	X	
Lucarnes, fenêtres de toits	X	
DÉTAILS ARCHITECTURAUX		
Corniches		X
Fronton au-dessus de la porte ou des fenêtres		X
Balcons en fer forgé / ferronneries		X
Encadrement des fenêtres (en brique notamment)	X	
Frise sous la gouttière		X
CLÔTURE		
Portail en fer forgé		X

Piliers en pierre		X
AUTRE(S)		
Devanture de boutique ancienne	X	
Angles de façade en brique		

3. TEXTE justificatif

4. Photographie

NB : lorsqu'un linéaire est patrimonial (ex : maisons de bourgs), il est possible de prendre une seule photographie de l'ensemble du linéaire.



**PLUI PBC –
OAP**

Grille d'identification pour :

- le patrimoine public ou anciennement public
- les maisons de bourg
- les maisons bourgeoises et de maître

NUMERO DE

FICHE (à reporter sur la carte) : 77

COMMUNE (cocher la case) :

- BLAIN**
 BOUVRON
 LA CHEVALLERAI
 LE GAVRE

TYPOLOGIE (cocher la case) :

- patrimoine public ou anciennement public
 maisons de bourg
 maisons bourgeoises et de maître

Prendre une photo de la construction.

2. GRILLE D'ANALYSE

Adresse du bâtiment : 6 Rte de Nozay
Référence cadastrale du bâtiment : AT0655
Zonage futur : Ua

	OUI	NON
FACADES		
Pierre apparente	x	
Enduit de teinte claire		<u>x</u>
Symétrie de la façade	x	
Mitoyenneté de la façade	x	
R+1	x	
TOITURE		
Deux versants / quatre versants	x	
Toiture ardoise	x	
Lucarnes, fenêtres de toits	x	
DÉTAILS ARCHITECTURAUX		
Corniches		x
Fronton au-dessus de la porte ou des fenêtres		x
Balcons en fer forgé / ferronneries		x
Encadrement des fenêtres (en brique notamment)	x	
Frise sous la gouttière		x
CLÔTURE		
Portail en fer forgé		x

Piliers en pierre		X
AUTRE(S)		
Devanture de boutique ancienne	X	
Angles de façade et frise en brique		

3. TEXTE justificatif

4. Photographie

NB : lorsqu'un linéaire est patrimonial (ex : maisons de bourgs), il est possible de prendre une seule photographie de l'ensemble du linéaire.



**PLUI PBC –
OAP**

Grille d'identification pour :

- **le patrimoine public ou anciennement public**
- **les maisons de bourg**
- **les maisons bourgeoises et de maître**

NUMERO DE

FICHE (à reporter sur la carte) : 78

COMMUNE (cocher la case) :

- BLAIN**
 BOUVRON
 LA CHEVALLERAI
 LE GAVRE

TYPOLOGIE (cocher la case) :

- patrimoine public ou anciennement public
 maisons de bourg
 maisons bourgeoises et de maître

Prendre une photo de la construction.

2. GRILLE D'ANALYSE

Adresse du bâtiment : 4 Rte de Nozay
Référence cadastrale du bâtiment : AT0532
Zonage futur : Ua

	OUI	NON
FACADES		
Pierre apparente		x
Enduit de teinte claire	x	
Symétrie de la façade	x	
Mitoyenneté de la façade	x	
R+1	x	
TOITURE		
Deux versants / quatre versants	x	
Toiture ardoise	x	
Lucarnes, fenêtres de toits	x	
DÉTAILS ARCHITECTURAUX		
Corniches		x
Fronton au-dessus de la porte ou des fenêtres		x
Balcons en fer forgé / ferronneries		x
Encadrement des fenêtres (en brique notamment)	x	
Frise sous la gouttière		x
CLÔTURE		
Portail en fer forgé		x

Piliers en pierre		X
AUTRE(S)		
Devanture de boutique ancienne	X	

3. TEXTE justificatif

4. Photographie

NB : lorsqu'un linéaire est patrimonial (ex : maisons de bourgs), il est possible de prendre une seule photographie de l'ensemble du linéaire.



**PLUI PBC –
OAP**

Grille d'identification pour :

- le patrimoine public ou anciennement public
- les maisons de bourg
- les maisons bourgeoises et de maître

NUMERO DE

FICHE (à reporter sur la carte) : 79

COMMUNE (cocher la case) :

- BLAIN**
 BOUVRON
 LA CHEVALLERAI
 LE GAVRE

TYPOLOGIE (cocher la case) :

- patrimoine public ou anciennement public
 maisons de bourg
 maisons bourgeoises et de maître

Prendre une photo de la construction.

2. GRILLE D'ANALYSE

Adresse du bâtiment : 10, 10 bis et 12 Rte de Nozay
Référence cadastrale du bâtiment : AT0028 AT0029
Zonage futur : Ua

	OUI	NON
FACADES		
Pierre apparente		x
Enduit de teinte claire	x	
Symétrie de la façade	x	
Mitoyenneté de la façade	x	
R+1	x	
TOITURE		
Deux versants / quatre versants	x	
Toiture ardoise	x	
Lucarnes, fenêtres de toits	x	
DÉTAILS ARCHITECTURAUX		
Corniches		x
Fronton au-dessus de la porte ou des fenêtres		x
Balcons en fer forgé / ferronneries	12	10 et 10b
Encadrement des fenêtres (en brique notamment)	x	
Frise sous la gouttière		x
CLÔTURE		


Portail en fer forgé		X
Piliers en pierre		X
AUTRE(S)		
Devanture de boutique ancienne	X	
Soubassement en pierres et soupiraux	12	
Perron avec marches	12	

3. TEXTE justificatif

Les deux bâtiments peuvent être dissociés car ils ne présentent pas tout à fait les mêmes caractéristiques

4. Photographie

NB : lorsqu'un linéaire est patrimonial (ex : maisons de bourgs), il est possible de prendre une seule photographie de l'ensemble du linéaire.



**PLUI PBC –
OAP**

Grille d'identification pour :

- le patrimoine public ou anciennement public
- les maisons de bourg
- les maisons bourgeoises et de maître

NUMERO DE

FICHE (à reporter sur la carte) : 80

COMMUNE (cocher la case) :

- BLAIN**
 BOUVRON
 LA CHEVALLERAI
 LE GAVRE

TYPOLOGIE (cocher la case) :

- patrimoine public ou anciennement public
 maisons de bourg
 maisons bourgeoises et de maître

Prendre une photo de la construction.

2. GRILLE D'ANALYSE

Adresse du bâtiment : 13 Rte de Nozay
Référence cadastrale du bâtiment : AT0148
Zonage futur : Ua


	OUI	NON
FACADES		
Pierre apparente		x
Enduit de teinte claire	x	
Symétrie de la façade	x	
Mitoyenneté de la façade	x	
R+1	x	
TOITURE		
Deux versants / quatre versants	x	
Toiture ardoise	x	
Lucarnes, fenêtres de toits	x	
DÉTAILS ARCHITECTURAUX		
Corniches		x
Fronton au-dessus de la porte ou des fenêtres		x
Balcons en fer forgé / ferronneries		x
Encadrement des fenêtres (en brique notamment)	x	
Frise sous la gouttière		x
CLÔTURE		
Portail en fer forgé		x

Piliers en pierre	X	
AUTRE(S)		
Devanture de boutique ancienne	X	
Soubassement	X	
Perron avec marches	12	

3. TEXTE justificatif

4. Photographie

NB : lorsqu'un linéaire est patrimonial (ex : maisons de bourgs), il est possible de prendre une seule photographie de l'ensemble du linéaire.



**PLUI PBC –
OAP**

Grille d'identification pour :

- le patrimoine public ou anciennement public
- les maisons de bourg
- les maisons bourgeoises et de maître

NUMERO DE

FICHE (à reporter sur la carte) : 81

COMMUNE (cocher la case) :

- BLAIN**
 BOUVRON
 LA CHEVALLERAI
 LE GAVRE

TYPOLOGIE (cocher la case) :

- patrimoine public ou anciennement public**
 maisons de bourg
 maisons bourgeoises et de maître

Prendre une photo de la construction.

2. GRILLE D'ANALYSE

Adresse du bâtiment : Ancienne gare
Référence cadastrale du bâtiment : AW0315
Zonage futur : Ua

	OUI	NON
FACADES		
Pierre apparente	x	
Enduit de teinte claire		x
Symétrie de la façade	x	
Mitoyenneté de la façade		x
R+1	x	
TOITURE		
Deux versants / quatre versants	x	
Toiture ardoise		x
Lucarnes, fenêtres de toits		x
DÉTAILS ARCHITECTURAUX		
Corniches	x	
Fronton au-dessus de la porte ou des fenêtres	x	
Balcons en fer forgé / ferronneries		x
Encadrement des fenêtres (en brique notamment)	x	
Frise sous la gouttière		x
CLÔTURE		
Portail en fer forgé		x

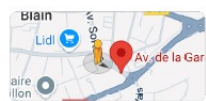

Piliers en pierre		X
AUTRE(S)		
Devanture de boutique ancienne		<u>X</u>
Angles de façade en tuffeau	X	
Horloge sur façade		
Soubassement		

3. TEXTE justificatif

Bâtiment historique et patrimonial de la commune (ancienne gare) aujourd'hui occupé par les services de la communauté de communes

4. Photographie

NB : lorsqu'un linéaire est patrimonial (ex : maisons de bourgs), il est possible de prendre une seule photographie de l'ensemble du linéaire.



**PLUI PBC –
OAP**

Grille d'identification pour :

- le patrimoine public ou anciennement public
- les maisons de bourg
- les maisons bourgeoises et de maître

NUMERO DE

FICHE (à reporter sur la carte) : 82

COMMUNE (cocher la case) :

- BLAIN**
 BOUVRON
 LA CHEVALLERAI
 LE GAVRE

TYPOLOGIE (cocher la case) :

- patrimoine public ou anciennement public
 maisons de bourg
 maisons bourgeoises et de maître

Prendre une photo de la construction.

2. GRILLE D'ANALYSE

Adresse du bâtiment : 28 Rte de Nozay
Référence cadastrale du bâtiment : AT0331
Zonage futur : Ua

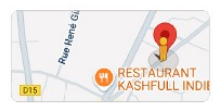

	OUI	NON
FACADES		
Pierre apparente	x	
Enduit de teinte claire		<u>x</u>
Symétrie de la façade	x	
Mitoyenneté de la façade	x	
R+1	x	
TOITURE		
Deux versants / quatre versants	x	
Toiture ardoise	x	
Lucarnes, fenêtres de toits		x
DÉTAILS ARCHITECTURAUX		
Corniches	x	
Fronton au-dessus de la porte ou des fenêtres		x
Balcons en fer forgé / ferronneries		x
Encadrement des fenêtres (en brique notamment)	x	
Frise sous la gouttière		x
CLÔTURE		
Portail en fer forgé		x

Piliers en pierre		X
AUTRE(S)		
Devanture de boutique ancienne sopiraux	X	

3. TEXTE justificatif

4. Photographie

NB : lorsqu'un linéaire est patrimonial (ex : maisons de bourgs), il est possible de prendre une seule photographie de l'ensemble du linéaire.



**PLUI PBC –
OAP**

Grille d'identification pour :

- le patrimoine public ou anciennement public
- les maisons de bourg
- les maisons bourgeoises et de maître

NUMERO DE

FICHE (à reporter sur la carte) : 83

COMMUNE (cocher la case) :

- BLAIN**
 BOUVRON
 LA CHEVALLERAI
 LE GAVRE

TYPOLOGIE (cocher la case) :

- patrimoine public ou anciennement public
 maisons de bourg
 maisons bourgeoises et de maître

Prendre une photo de la construction.

2. GRILLE D'ANALYSE

Adresse du bâtiment : 33 Rte de Nozay
Référence cadastrale du bâtiment : AT0635
Zonage futur : Ua

	OUI	NON
FACADES		
Pierre apparente		x
Enduit de teinte claire	x	
Symétrie de la façade	x	
Mitoyenneté de la façade	x	
R+1	x	
TOITURE		
Deux versants / quatre versants	x	
Toiture ardoise	x	
Lucarnes, fenêtres de toits	x	
DÉTAILS ARCHITECTURAUX		
Corniches		x
Fronton au-dessus de la porte ou des fenêtres	x	
Balcons en fer forgé / ferronneries		x
Encadrement des fenêtres (en brique notamment)	x	
Frise sous la gouttière		x
CLÔTURE		
Portail en fer forgé		x

Piliers en pierre		X
AUTRE(S)		
Devanture de boutique ancienne	X	
Soubassement et soupiraux		
Frises en brique		

3. TEXTE justificatif

4. Photographie

NB : lorsqu'un linéaire est patrimonial (ex : maisons de bourgs), il est possible de prendre une seule photographie de l'ensemble du linéaire.



**PLUI PBC –
OAP**

Grille d'identification pour :

- le patrimoine public ou anciennement public
- les maisons de bourg
- les maisons bourgeoises et de maître

NUMERO DE

FICHE (à reporter sur la carte) : 84

COMMUNE (cocher la case) :

- BLAIN**
 BOUVRON
 LA CHEVALLERAI
 LE GAVRE

TYPOLOGIE (cocher la case) :

- patrimoine public ou anciennement public
 maisons de bourg
 maisons bourgeoises et de maître

Prendre une photo de la construction.

2. GRILLE D'ANALYSE

Adresse du bâtiment : 31 Rte de Nozay
Référence cadastrale du bâtiment : AT0137
Zonage futur : Ua


	OUI	NON
FACADES		
Pierre apparente		x
Enduit de teinte claire	x	
Symétrie de la façade	x	
Mitoyenneté de la façade	x	
R+1	x	
TOITURE		
Deux versants / quatre versants	x	
Toiture ardoise	x	
Lucarnes, fenêtres de toits	x	
DÉTAILS ARCHITECTURAUX		
Corniches	x	
Fronton au-dessus de la porte ou des fenêtres		x
Balcons en fer forgé / ferronneries	x	
Encadrement des fenêtres (en brique notamment)	x	
Frise sous la gouttière		x
CLÔTURE		
Portail en fer forgé		x

Piliers en pierre		X
AUTRE(S)		
Devanture de boutique ancienne	X	
Angles de façade en brique et tuffeau		

3. TEXTE justificatif

4. Photographie

NB : lorsqu'un linéaire est patrimonial (ex : maisons de bourgs), il est possible de prendre une seule photographie de l'ensemble du linéaire.



Date de l'image : mars 2025 © 2025 Google

**PLUI PBC –
OAP**

Grille d'identification pour :

- le patrimoine public ou anciennement public
- les maisons de bourg
- les maisons bourgeoises et de maître

NUMERO DE

FICHE (à reporter sur la carte) : 85

COMMUNE (cocher la case) :

- BLAIN**
 BOUVRON
 LA CHEVALLERAI
 LE GAVRE

TYPOLOGIE (cocher la case) :

- patrimoine public ou anciennement public
 maisons de bourg
 maisons bourgeoises et de maître

Prendre une photo de la construction.

2. GRILLE D'ANALYSE

Adresse du bâtiment : 9 à 11 av de la République (alignement)
Référence cadastrale du bâtiment : AR0299 AR0701 AR0300
Zonage futur : Ua

	OUI	NON
FACADES		
Pierre apparente		x
Enduit de teinte claire	x	
Symétrie de la façade	x	
Mitoyenneté de la façade	x	
R+1	x	
TOITURE		
Deux versants / quatre versants	x	
Toiture ardoise	x	
Lucarnes, fenêtres de toits		x
DÉTAILS ARCHITECTURAUX		
Corniches	x	
Fronton au-dessus de la porte ou des fenêtres	x	
Balcons en fer forgé / ferronneries		x
Encadrement des fenêtres (en brique notamment)	x	
Frise sous la gouttière		x
CLÔTURE		
Portail en fer forgé		x

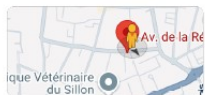
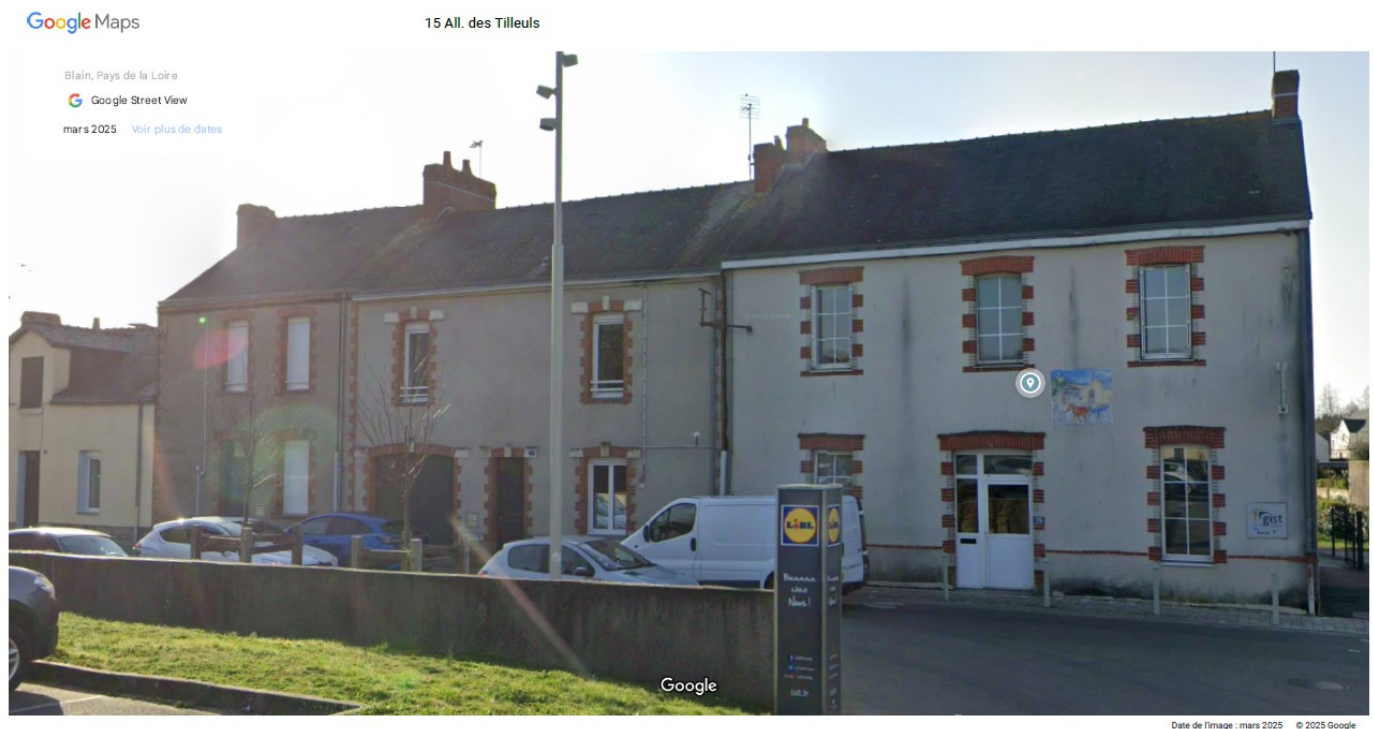
Piliers en pierre		X
AUTRE(S)		
Devanture de boutique ancienne	X	
Angles de façade en brique et tuffeau		

3. TEXTE justificatif

Alignement des trois bâtiments

4. Photographie

NB : lorsqu'un linéaire est patrimonial (ex : maisons de bourgs), il est possible de prendre une seule photographie de l'ensemble du linéaire.



**PLUI PBC –
OAP**

Grille d'identification pour :

- le patrimoine public ou anciennement public
- les maisons de bourg
- les maisons bourgeoises et de maître

NUMERO DE

FICHE (à reporter sur la carte) : 86

COMMUNE (cocher la case) :

- BLAIN**
- BOUVRON
- LA CHEVALLERAI
- LE GAVRE

TYPOLOGIE (cocher la case) :

- patrimoine public ou anciennement public
- maisons de bourg**
- maisons bourgeoises et de maître

Prendre une photo de la construction.

2. GRILLE D'ANALYSE

Adresse du bâtiment : 1 et 1 bis rue des Pins
Référence cadastrale du bâtiment : ZM0140
Zonage futur : UC1

	OUI	NON
FACADES		
Pierre apparente		x
Enduit de teinte claire	x	
Symétrie de la façade	x	
Mitoyenneté de la façade	x	
R+1	x	
TOITURE		
Deux versants / quatre versants	x	
Toiture ardoise	x	
Lucarnes, fenêtres de toits	x	
DÉTAILS ARCHITECTURAUX		
Corniches		x
Fronton au-dessus de la porte ou des fenêtres		x
Balcons en fer forgé / ferronneries	x	
Encadrement des fenêtres (en brique notamment)	x	
Frise sous la gouttière		x
CLÔTURE		
Portail en fer forgé		x

Piliers en pierre		X
AUTRE(S)		
Devanture de boutique ancienne		

3. TEXTE justificatif

Alignement des deux habitations

Présence de la brique dans l'encadrement des ouvertures

4. Photographie

NB : lorsqu'un linéaire est patrimonial (ex : maisons de bourgs), il est possible de prendre une seule photographie de l'ensemble du linéaire.



**PLUI PBC –
OAP**

Grille d'identification pour :

- le patrimoine public ou anciennement public
- les maisons de bourg
- les maisons bourgeoises et de maître

NUMERO DE

FICHE (à reporter sur la carte) : 87

COMMUNE (cocher la case) :

- BLAIN**
 BOUVRON
 LA CHEVALLERAI
 LE GAVRE

TYPOLOGIE (cocher la case) :

- patrimoine public ou anciennement public
 maisons de bourg
 maisons bourgeoises et de maître

Prendre une photo de la construction.

2. GRILLE D'ANALYSE

Adresse du bâtiment : 37 Rte d'Armorique
Référence cadastrale du bâtiment : ZM0174
Zonage futur : UC1

	OUI	NON
FACADES		
Pierre apparente	x	
Enduit de teinte claire		<u>x</u>
Symétrie de la façade	x	
Mitoyenneté de la façade	x	
R+1	x	
TOITURE		
Deux versants / quatre versants	x	
Toiture ardoise	x	
Lucarnes, fenêtres de toits	x	
DÉTAILS ARCHITECTURAUX		
Corniches		x
Fronton au-dessus de la porte ou des fenêtres		x
Balcons en fer forgé / ferronneries		x
Encadrement des fenêtres (en brique notamment)	x	
Frise sous la gouttière		x
CLÔTURE		
Portail en fer forgé		x

Piliers en pierre		x
AUTRE(S)		
Devanture de boutique ancienne		

3. **TEXTE justificatif**

Emplacement stratégique et visible le long de la RD.

Présence de la brique dans l'encadrement des ouvertures et pierres apparentes

4. **Photographie**

NB : lorsqu'un linéaire est patrimonial (ex : maisons de bourgs), il est possible de prendre une seule photographie de l'ensemble du linéaire.



**PLUI PBC –
OAP**

Grille d'identification pour :

- le patrimoine public ou anciennement public
- les maisons de bourg
- les maisons bourgeoises et de maître

NUMERO DE

FICHE (à reporter sur la carte) : 88

COMMUNE (cocher la case) :

- BLAIN**
 BOUVRON
 LA CHEVALLERAI
 LE GAVRE

TYPOLOGIE (cocher la case) :

- patrimoine public ou anciennement public
 maisons de bourg
 maisons bourgeoises et de maître

Prendre une photo de la construction.

2. GRILLE D'ANALYSE

Adresse du bâtiment : 2 rue du Calvaire – ST Emilien
Référence cadastrale du bâtiment : BY0356
Zonage futur : UC1

	OUI	NON
FACADES		
Pierre apparente	x	
Enduit de teinte claire		<u>x</u>
Symétrie de la façade	x	
Mitoyenneté de la façade		x
R+1	x	
TOITURE		
Deux versants / quatre versants	x	
Toiture ardoise	x	
Lucarnes, fenêtres de toits	Non visible de la voie publique	
DÉTAILS ARCHITECTURAUX		
Corniches	Non visible de la voie publique	
Fronton au-dessus de la porte ou des fenêtres		x
Balcons en fer forgé / ferronneries		x
Encadrement des fenêtres (en brique notamment)	x	
Frise sous la gouttière	Non visible de la	

	voie publique	
CLÔTURE		
Portail en fer forgé	x	
Piliers en pierre	x	
AUTRE(S)		
Devanture de boutique ancienne		<u>x</u>

3. **TEXTE justificatif**

Bâtisse ancienne, construite en 1859.

4. **Photographie**

NB : lorsqu'un linéaire est patrimonial (ex : maisons de bourgs), il est possible de prendre une seule photographie de l'ensemble du linéaire.



**PLUI PBC –
OAP**

Grille d'identification pour :

- le patrimoine public ou anciennement public
- les maisons de bourg
- les maisons bourgeoises et de maître

NUMERO DE

FICHE (à reporter sur la carte) : 89

COMMUNE (cocher la case) :

- BLAIN**
 BOUVRON
 LA CHEVALLERAI
 LE GAVRE

TYPOLOGIE (cocher la case) :

- patrimoine public ou anciennement public
 maisons de bourg
 maisons bourgeoises et de maître

Prendre une photo de la construction.

2. GRILLE D'ANALYSE

Adresse du bâtiment : 8 rue du Calvaire – ST Emilien
Référence cadastrale du bâtiment : BY0092
Zonage futur : UC1

	OUI	NON
FACADES		
Pierre apparente	x	
Enduit de teinte claire		<u>x</u>
Symétrie de la façade	x	
Mitoyenneté de la façade	x	
R+1		R+1+C
TOITURE		
Deux versants / quatre versants	x	
Toiture ardoise	x	
Lucarnes, fenêtres de toits	Non visible de la voie publique	
DÉTAILS ARCHITECTURAUX		
Corniches	x	
Fronton au-dessus de la porte ou des fenêtres		x
Balcons en fer forgé / ferronneries		x
Encadrement des fenêtres (en brique notamment)	x	
Frise sous la gouttière		x
CLÔTURE		

Portail en fer forgé	x	
Piliers en pierre	x	
AUTRE(S)		
Devanture de boutique ancienne		<u>x</u>

3. TEXTE justificatif

4. Photographie

NB : lorsqu'un linéaire est patrimonial (ex : maisons de bourgs), il est possible de prendre une seule photographie de l'ensemble du linéaire.



**PLUI PBC –
OAP**

Grille d'identification pour :

- le patrimoine public ou anciennement public
- les maisons de bourg
- les maisons bourgeoises et de maître

NUMERO DE

FICHE (à reporter sur la carte) : 90

- COMMUNE (cocher la case) :
- BLAIN**
 - BOUVRON
 - LA CHEVALLERAI
 - LE GAVRE

- TYPOLOGIE (cocher la case) :
- patrimoine public ou anciennement public
 - maisons de bourg**
 - maisons bourgeoises et de maître

Prendre une photo de la construction.

2. GRILLE D'ANALYSE

Adresse du bâtiment : 11 et 13 rue Jean Garçon – ST Emilien
Référence cadastrale du bâtiment : BY0286 et BY0363
Zonage futur : UC1

	OUI	NON
FACADES		
Pierre apparente		x
Enduit de teinte claire		<u>x</u>
Symétrie de la façade	x	
Mitoyenneté de la façade	x	
R+1		R+1+C
TOITURE		
Deux versants / quatre versants	x	
Toiture ardoise	x	
Lucarnes, fenêtres de toits	x	
DÉTAILS ARCHITECTURAUX		
Corniches	x	
Fronton au-dessus de la porte ou des fenêtres		x
Balcons en fer forgé / ferronneries	x	
Encadrement des fenêtres (en brique notamment)	x	
Frise sous la gouttière	x	
CLÔTURE		
Portail en fer forgé		x

Piliers en pierre		<u>x</u>
AUTRE(S)		
Devanture de boutique ancienne		<u>x</u>

3. TEXTE justificatif

4. Photographie

NB : lorsqu'un linéaire est patrimonial (ex : maisons de bourgs), il est possible de prendre une seule photographie de l'ensemble du linéaire.



**PLUI PBC –
OAP**

Grille d'identification pour :

- le patrimoine public ou anciennement public
- les maisons de bourg
- les maisons bourgeoises et de maître

NUMERO DE

FICHE (à reporter sur la carte) : 91

- COMMUNE (cocher la case) :
- BLAIN**
 - BOUVRON
 - LA CHEVALLERAI
 - LE GAVRE

- TYPOLOGIE (cocher la case) :
- patrimoine public ou anciennement public
 - maisons de bourg**
 - maisons bourgeoises et de maître

Prendre une photo de la construction.

2. GRILLE D'ANALYSE

Adresse du bâtiment : 30 place ST Emilien
Référence cadastrale du bâtiment : BY0087
Zonage futur : UC1

	OUI	NON
FACADES		
Pierre apparente		X
Enduit de teinte claire	X	
Symétrie de la façade	X	
Mitoyenneté de la façade		X
R+1	X	
TOITURE		
Deux versants / quatre versants	X	
Toiture ardoise	X	
Lucarnes, fenêtres de toits	X	
DÉTAILS ARCHITECTURAUX		
Corniches	X	
Fronton au-dessus de la porte ou des fenêtres		X
Balcons en fer forgé / ferronneries	X	
Encadrement des fenêtres (en brique notamment)	X	
Frise sous la gouttière	X	
CLÔTURE		
Portail en fer forgé		X

Piliers en pierre		x
AUTRE(S)		
Devanture de boutique ancienne		x
Angles façade en brique		
Soubassement		
Epis de faîtage		

3. **TEXTE justificatif**

Emplacement stratégique, autour de l'Eglise

4. **Photographie**

NB : lorsqu'un linéaire est patrimonial (ex : maisons de bourgs), il est possible de prendre une seule photographie de l'ensemble du linéaire.



**PLUI PBC –
OAP**

Grille d'identification pour :

- le patrimoine public ou anciennement public
- les maisons de bourg
- les maisons bourgeoises et de maître

NUMERO DE

FICHE (à reporter sur la carte) : 92

COMMUNE (cocher la case) :

- BLAIN**
- BOUVRON
- LA CHEVALLERAI
- LE GAVRE

TYPOLOGIE (cocher la case) :

- patrimoine public ou anciennement public
- maisons de bourg**
- maisons bourgeoises et de maître

Prendre une photo de la construction.

2. GRILLE D'ANALYSE

Adresse du bâtiment : 32 place ST Emilien
Référence cadastrale du bâtiment : BY0058
Zonage futur : UC1

	OUI	NON
FACADES		
Pierre apparente		X
Enduit de teinte claire	X	
Symétrie de la façade	X	
Mitoyenneté de la façade		X
R+1		X
TOITURE		
Deux versants / quatre versants	X	
Toiture ardoise	X	
Lucarnes, fenêtres de toits		X
DÉTAILS ARCHITECTURAUX		
Corniches		X
Fronton au-dessus de la porte ou des fenêtres		X
Balcons en fer forgé / ferronneries		X
Encadrement des fenêtres (en brique notamment)	X	
Frise sous la gouttière	X	
CLÔTURE		
Portail en fer forgé		X

Piliers en pierre		<u>x</u>
AUTRE(S)		
Devanture de boutique ancienne		<u>x</u>
Frise et éléments décoratifs en brique		
Soubassement en pierres		

3. TEXTE justificatif

Emplacement stratégique, autour de l'Eglise

4. Photographie

NB : lorsqu'un linéaire est patrimonial (ex : maisons de bourgs), il est possible de prendre une seule photographie de l'ensemble du linéaire.



**PLUI PBC –
OAP**

Grille d'identification pour :

- le patrimoine public ou anciennement public
- les maisons de bourg
- les maisons bourgeoises et de maître

NUMERO DE

FICHE (à reporter sur la carte) : 93

- COMMUNE (cocher la case) :
- BLAIN**
 - BOUVRON
 - LA CHEVALLERAI
 - LE GAVRE

- TYPOLOGIE (cocher la case) :
- patrimoine public ou anciennement public
 - maisons de bourg
 - maisons bourgeoises et de maître**

Prendre une photo de la construction.

2. GRILLE D'ANALYSE

Adresse du bâtiment : 8 rue de l'Ecluse – St Omer
Référence cadastrale du bâtiment : BW0003
Zonage futur : UC1

	OUI	NON
FACADES		
Pierre apparente		x
Enduit de teinte claire	x	
Symétrie de la façade	x	
Mitoyenneté de la façade		x
R+1	R+1+C	
TOITURE		
Deux versants / quatre versants	x	
Toiture ardoise	x	
Lucarnes, fenêtres de toits	x	
DÉTAILS ARCHITECTURAUX		
Corniches	x	
Fronton au-dessus de la porte ou des fenêtres		x
Balcons en fer forgé / ferronneries		x
Encadrement des fenêtres (en brique notamment)	x	
Frise sous la gouttière	x	
CLÔTURE		
Portail en fer forgé		x

Piliers en pierre		X
AUTRE(S)		
Devanture de boutique ancienne		X
Frise en brique sur la façade	X	
Angles de façade en brique	X	
Epis de faîtage	X	
Cheminées imposantes en brique	X	

3. TEXTE justificatif

4. Photographie

NB : lorsqu'un linéaire est patrimonial (ex : maisons de bourgs), il est possible de prendre une seule photographie de l'ensemble du linéaire.



**PLUI PBC –
OAP**

Grille d'identification pour :

- le patrimoine public ou anciennement public
- les maisons de bourg
- les maisons bourgeoises et de maître

NUMERO DE

FICHE (à reporter sur la carte) : 94

- COMMUNE (cocher la case) :
- BLAIN**
 - BOUVRON
 - LA CHEVALLERAI
 - LE GAVRE

- TYPOLOGIE (cocher la case) :
- patrimoine public ou anciennement public
 - maisons de bourg**
 - maisons bourgeoises et de maître

Prendre une photo de la construction.

2. GRILLE D'ANALYSE

Adresse du bâtiment : 10 place St Omer
Référence cadastrale du bâtiment : BW0215 – BW0216
Zonage futur : UC1

	OUI	NON
FACADES		
Pierre apparente		x
Enduit de teinte claire	x	
Symétrie de la façade	x	
Mitoyenneté de la façade	x	
R+1	x	
TOITURE		
Deux versants / quatre versants	x	
Toiture ardoise	x	
Lucarnes, fenêtres de toits	x	
DÉTAILS ARCHITECTURAUX		
Corniches	x	
Fronton au-dessus de la porte ou des fenêtres		x
Balcons en fer forgé / ferronneries		x
Encadrement des fenêtres (en brique notamment)	x	
Frise sous la gouttière	x	
CLÔTURE		
Portail en fer forgé		x

Piliers en pierre		X
AUTRE(S)		
Devanture de boutique ancienne		<u>X</u>
Angles de façade en brique	<u>X</u>	

3. TEXTE justificatif

4. Photographie

NB : lorsqu'un linéaire est patrimonial (ex : maisons de bourgs), il est possible de prendre une seule photographie de l'ensemble du linéaire.





**PLUI PBC –
OAP**

Grille d'identification pour :

- le patrimoine public ou anciennement public
- les maisons de bourg
- les maisons bourgeoises et de maître

NUMERO DE

FICHE (à reporter sur la carte) : 95

COMMUNE (cocher la case) :

- BLAIN**
 BOUVRON
 LA CHEVALLERAI
 LE GAVRE

TYPOLOGIE (cocher la case) :

- patrimoine public ou anciennement public
 maisons de bourg
 maisons bourgeoises et de maître

Prendre une photo de la construction.

2. GRILLE D'ANALYSE

Adresse du bâtiment : 3 rue Jean Gorin
Référence cadastrale du bâtiment : BY0106
Zonage futur : Ub

	OUI	NON
FACADES		
Pierre apparente		x
Enduit de teinte claire	x	
Symétrie de la façade	x	
Mitoyenneté de la façade		x
R+1	R+1+C	
TOITURE		
Deux versants / quatre versants	x	
Toiture ardoise	x	
Lucarnes, fenêtres de toits	x	
DÉTAILS ARCHITECTURAUX		
Corniches	x	
Fronton au-dessus de la porte ou des fenêtres		x
Balcons en fer forgé / ferronneries		x
Encadrement des fenêtres (en brique notamment)	x	
Frise sous la gouttière		x
CLÔTURE		
Portail en fer forgé		x

Piliers en pierre		<u>x</u>
AUTRE(S)		
Devanture de boutique ancienne		<u>x</u>
Epis de faîtage	<u>x</u>	

3. TEXTE justificatif

4. Photographie

NB : lorsqu'un linéaire est patrimonial (ex : maisons de bourgs), il est possible de prendre une seule photographie de l'ensemble du linéaire.



**PLUI PBC –
OAP**

Grille d'identification pour :

- le patrimoine public ou anciennement public
- les maisons de bourg
- les maisons bourgeoises et de maître

NUMERO DE

FICHE (à reporter sur la carte) : 96

COMMUNE (cocher la case) :

- BLAIN**
 BOUVRON
 LA CHEVALLERAI
 LE GAVRE

TYPOLOGIE (cocher la case) :

- patrimoine public ou anciennement public**
 maisons de bourg
 maisons bourgeoises et de maître

Prendre une photo de la construction.

2. GRILLE D'ANALYSE

Adresse du bâtiment : chemin de la Prée
Référence cadastrale du bâtiment : AS0161
Zonage futur : Ua

	OUI	NON
FACADES		
Pierre apparente		x
Enduit de teinte claire	x	
Symétrie de la façade	x	
Mitoyenneté de la façade		x
R+1	x	
TOITURE		
Deux versants / quatre versants	x	
Toiture ardoise	x	
Lucarnes, fenêtres de toits		x
DÉTAILS ARCHITECTURAUX		
Corniches	x	
Fronton au-dessus de la porte ou des fenêtres	x	
Balcons en fer forgé / ferronneries		x
Encadrement des fenêtres (en brique notamment)	x	
Frise sous la gouttière		x
CLÔTURE		
Portail en fer forgé		x

Piliers en pierre		X
AUTRE(S)		
Devanture de boutique ancienne		X
Entrée avec fronton, gravure	X	

3. TEXTE justificatif

4. Photographie

NB : lorsqu'un linéaire est patrimonial (ex : maisons de bourgs), il est possible de prendre une seule photographie de l'ensemble du linéaire.



**PLUI PBC –
OAP**

Grille d'identification pour :

- le patrimoine public ou anciennement public
- les maisons de bourg
- les maisons bourgeoises et de maître

NUMERO DE

FICHE (à reporter sur la carte) : 97

COMMUNE (cocher la case) :

- BLAIN**
 BOUVRON
 LA CHEVALLERAI
 LE GAVRE

TYPOLOGIE (cocher la case) :

- patrimoine public ou anciennement public**
 maisons de bourg
 maisons bourgeoises et de maître

Prendre une photo de la construction.

2. GRILLE D'ANALYSE

Adresse du bâtiment : 17 rue P. Waldeck Rousseau
Référence cadastrale du bâtiment : AO0117
Zonage futur : Ua

	OUI	NON
FACADES		
Pierre apparente		x
Enduit de teinte claire	x	
Symétrie de la façade	x	
Mitoyenneté de la façade		x
R+1	R+1+c	
TOITURE		
Deux versants / quatre versants	x	
Toiture ardoise	x	
Lucarnes, fenêtres de toits		x
DÉTAILS ARCHITECTURAUX		
Corniches		x
Fronton au-dessus de la porte ou des fenêtres	x	
Balcons en fer forgé / ferronneries		x
Encadrement des fenêtres (en brique notamment)	x	
Frise sous la gouttière	x	
CLÔTURE		
Portail en fer forgé		x

Piliers en pierre		X
AUTRE(S)		
Devanture de boutique ancienne		X
Entrée avec fronton, gravure et ornements	X	
Soubassement pierres avec soupiraux	X	
Décors de façade en brique sur la façade	X	
Angles façades briques et tuffeau	X	

3. TEXTE justificatif

Bâtiment historique, ancienne gendarmerie puis centre social.

4. Photographie

NB : lorsqu'un linéaire est patrimonial (ex : maisons de bourgs), il est possible de prendre une seule photographie de l'ensemble du linéaire.



**PLUI PBC –
OAP**

Grille d'identification pour :

- le patrimoine public ou anciennement public
- les maisons de bourg
- les maisons bourgeoises et de maître

NUMERO DE

FICHE (à reporter sur la carte) : 98

COMMUNE (cocher la case) :

- BLAIN**
 BOUVRON
 LA CHEVALLERAI
 LE GAVRE

TYPOLOGIE (cocher la case) :

- patrimoine public ou anciennement public**
 maisons de bourg
 maisons bourgeoises et de maître

Prendre une photo de la construction.

2. GRILLE D'ANALYSE

Adresse du bâtiment : 10 place St Omer
Référence cadastrale du bâtiment : BW0215
Zonage futur : Uc1

	OUI	NON
FACADES		
Pierre apparente		x
Enduit de teinte claire	x	
Symétrie de la façade	x	
Mitoyenneté de la façade	x	
R+1	R+1+c	
TOITURE		
Deux versants / quatre versants	x	
Toiture ardoise	x	
Lucarnes, fenêtres de toits	x	
DÉTAILS ARCHITECTURAUX		
Corniches	x	
Fronton au-dessus de la porte ou des fenêtres		x
Balcons en fer forgé / ferronneries		x
Encadrement des fenêtres (en brique notamment)	x	
Frise sous la gouttière	x	
CLÔTURE		
Portail en fer forgé		x

Piliers en pierre		X
AUTRE(S)		
Devanture de boutique ancienne		<u>X</u>

3. TEXTE justificatif

Ancienne Mairie annexe

4. Photographie

NB : lorsqu'un linéaire est patrimonial (ex : maisons de bourgs), il est possible de prendre une seule photographie de l'ensemble du linéaire.



PLUI PBC – OAP

Grille d'identification pour :

- le patrimoine public ou anciennement public
- les maisons de bourg
- les maisons bourgeoises et de maître

NUMERO DE

FICHE (à reporter sur la carte) : 99

COMMUNE (cocher la case) :

- BLAIN**
- BOUVRON
- LA CHEVALLERAI
- LE GAVRE

TYPOLOGIE (cocher la case) :

- patrimoine public ou anciennement public**
- maisons de bourg
- maisons bourgeoises et de maître

Prendre une photo de la construction.

2. GRILLE D'ANALYSE

Adresse du bâtiment : 14 rue Aristide Briand
Référence cadastrale du bâtiment : AR0582
Zonage futur : Ua

	OUI	NON
FACADES		
Pierre apparente	x	
Enduit de teinte claire		<u>x</u>
Symétrie de la façade	x	
Mitoyenneté de la façade	x	
R+1	R+1+c	
TOITURE		
Deux versants / quatre versants	x	
Toiture ardoise	x	
Lucarnes, fenêtres de toits	x	
DÉTAILS ARCHITECTURAUX		
Corniches	x	
Fronton au-dessus de la porte ou des fenêtres		x
Balcons en fer forgé / ferronneries	x	
Encadrement des fenêtres (en brique notamment)	x	
Frise sous la gouttière		x
CLÔTURE		
Portail en fer forgé		x

Piliers en pierre		<u>x</u>
AUTRE(S)		
Devanture de boutique ancienne		<u>x</u>
Epis de faîtage		

3. TEXTE justificatif

4. Photographie

NB : lorsqu'un linéaire est patrimonial (ex : maisons de bourgs), il est possible de prendre une seule photographie de l'ensemble du linéaire.



PLUI PBC – OAP

Grille d'identification pour :

- le patrimoine public ou anciennement public
- les maisons de bourg
- les maisons bourgeoises et de maître

NUMERO DE

FICHE (à reporter sur la carte) : 100

COMMUNE (cocher la case) :

- BLAIN**
- BOUVRON
- LA CHEVALLERAI
- LE GAVRE

TYPOLOGIE (cocher la case) :

- patrimoine public ou anciennement public**
- maisons de bourg
- maisons bourgeoises et de maître

Prendre une photo de la construction.

2. GRILLE D'ANALYSE

Adresse du bâtiment : Place Jean Guihard
Référence cadastrale du bâtiment : AR0066
Zonage futur : Ua

	OUI	NON
FACADES		
Pierre apparente		X
Enduit de teinte claire	X	
Symétrie de la façade	X	
Mitoyenneté de la façade		X
R+1	X	
TOITURE		
Deux versants / quatre versants	X	
Toiture ardoise	X	
Lucarnes, fenêtres de toits	X	
DÉTAILS ARCHITECTURAUX		
Corniches	X	
Fronton au-dessus de la porte ou des fenêtres	X	
Balcons en fer forgé / ferronneries		X
Encadrement des fenêtres (en brique notamment)		X
Frise sous la gouttière	X	
CLÔTURE		
Portail en fer forgé		X

Piliers en pierre		x
AUTRE(S)		
Devanture de boutique ancienne		x
Epis de faîtage		
Ornements, colonnes, sculptures en façade		
Chambranle		
Mascarons		
Arcades en RDC		

3. **TEXTE justificatif**

Bâtiment historique de la commune

Emplacement central

4. **Photographie**

NB : lorsqu'un linéaire est patrimonial (ex : maisons de bourgs), il est possible de prendre une seule photographie de l'ensemble du linéaire.



**PLUI PBC –
OAP**

Grille d'identification pour :

- le patrimoine public ou anciennement public
- les maisons de bourg
- les maisons bourgeoises et de maître

NUMERO DE

FICHE (à reporter sur la carte) : 101

COMMUNE (cocher la case) :

- BLAIN**
 BOUVRON
 LA CHEVALLERAI
 LE GAVRE

TYPOLOGIE (cocher la case) :

- patrimoine public ou anciennement public**
 maisons de bourg
 maisons bourgeoises et de maître

Prendre une photo de la construction.

2. GRILLE D'ANALYSE

Adresse du bâtiment : 4 place St Emilien
Référence cadastrale du bâtiment : BY0033
Zonage futur : UC1

	OUI	NON
FACADES		
Pierre apparente		x
Enduit de teinte claire	x	
Symétrie de la façade	x	
Mitoyenneté de la façade	x	
R+1	x	
TOITURE		
Deux versants / quatre versants	x	
Toiture ardoise	x	
Lucarnes, fenêtres de toits	x	
DÉTAILS ARCHITECTURAUX		
Corniches	x	
Fronton au-dessus de la porte ou des fenêtres		x
Balcons en fer forgé / ferronneries	x	
Encadrement des fenêtres (en brique notamment)	x	
Frise sous la gouttière	x	
CLÔTURE		
Portail en fer forgé		x

Piliers en pierre		<u>x</u>
AUTRE(S)		
Devanture de boutique ancienne		<u>x</u>

3. TEXTE justificatif

4. Photographie

NB : lorsqu'un linéaire est patrimonial (ex : maisons de bourgs), il est possible de prendre une seule photographie de l'ensemble du linéaire.



**PLUI PBC –
OAP**

Grille d'identification pour :

- le patrimoine public ou anciennement public
- les maisons de bourg
- les maisons bourgeoises et de maître

NUMERO DE

FICHE (à reporter sur la carte) : 102

COMMUNE (cocher la case) :

- BLAIN**
 BOUVRON
 LA CHEVALLERAI
 LE GAVRE

TYPOLOGIE (cocher la case) :

- patrimoine public ou anciennement public**
 maisons de bourg
 maisons bourgeoises et de maître

Prendre une photo de la construction.

2. GRILLE D'ANALYSE

Adresse du bâtiment : 1 allée V de Clisson
Référence cadastrale du bâtiment : Q0669
Zonage futur : Nm

	OUI	NON
FACADES		
Pierre apparente		x
Enduit de teinte claire	x	
Symétrie de la façade		<u>x</u>
Mitoyenneté de la façade		x
R+1	x	
TOITURE		
Deux versants / quatre versants	x	
Toiture ardoise	x	
Lucarnes, fenêtres de toits	x	
DÉTAILS ARCHITECTURAUX		
Corniches	x	
Fronton au-dessus de la porte ou des fenêtres		x
Balcons en fer forgé / ferronneries		x
Encadrement des fenêtres (en brique notamment)	x	
Frise sous la gouttière	x	
CLÔTURE		
Portail en fer forgé		x

Piliers en pierre		X
AUTRE(S)		
Devanture de boutique ancienne		<u>X</u>

3. TEXTE justificatif

Abords immédiat du Monument Historique du Château de la Groulais

4. Photographie

NB : lorsqu'un linéaire est patrimonial (ex : maisons de bourgs), il est possible de prendre une seule photographie de l'ensemble du linéaire.



**PLUI PBC –
OAP**

Grille d'identification pour :

- le patrimoine public ou anciennement public
- les maisons de bourg
- les maisons bourgeoises et de maître

NUMERO DE

FICHE (à reporter sur la carte) : 103

COMMUNE (cocher la case) :

- BLAIN**
 BOUVRON
 LA CHEVALLERAI
 LE GAVRE

TYPOLOGIE (cocher la case) :

- patrimoine public ou anciennement public**
 maisons de bourg
 maisons bourgeoises et de maître

Prendre une photo de la construction.

2. GRILLE D'ANALYSE

Adresse du bâtiment : 30 Rte de Nantes
Référence cadastrale du bâtiment : AR0669
Zonage futur : Ua

	OUI	NON
FACADES		
Pierre apparente		X
Enduit de teinte claire	X	
Symétrie de la façade		X
Mitoyenneté de la façade		X
R+1	X	
TOITURE		
Deux versants / quatre versants		X
Toiture ardoise		X
Lucarnes, fenêtres de toits		X
DÉTAILS ARCHITECTURAUX		
Corniches	X	
Fronton au-dessus de la porte ou des fenêtres		X
Balcons en fer forgé / ferronneries		X
Encadrement des fenêtres (en brique notamment)	X	
Frise sous la gouttière		X
CLÔTURE		
Portail en fer forgé		X

Piliers en pierre		X
AUTRE(S)		
Devanture de boutique ancienne		X
Epis de faitage		

3. TEXTE justificatif

Bâtiment historique construit au XIXème siècle et nommée « la Maison du Crieur »

4. Photographie

NB : lorsqu'un linéaire est patrimonial (ex : maisons de bourgs), il est possible de prendre une seule photographie de l'ensemble du linéaire.



**PLUI PBC –
OAP**

Grille d'identification pour :

- le patrimoine public ou anciennement public
- les maisons de bourg
- les maisons bourgeoises et de maître

NUMERO DE

FICHE (à reporter sur la carte) : 104

COMMUNE (cocher la case) :

- BLAIN**
 BOUVRON
 LA CHEVALLERAI
 LE GAVRE

TYPOLOGIE (cocher la case) :

- patrimoine public ou anciennement public**
 maisons de bourg
 maisons bourgeoises et de maître

Prendre une photo de la construction.

2. GRILLE D'ANALYSE

Adresse du bâtiment : St Roch
Référence cadastrale du bâtiment : XE0030
Zonage futur : N.

	OUI	NON
FACADES		
Pierre apparente	x	
Enduit de teinte claire		<u>x</u>
Symétrie de la façade		<u>x</u>
Mitoyenneté de la façade		x
R+1		x
TOITURE		
Deux versants / quatre versants	x	
Toiture ardoise	x	
Lucarnes, fenêtres de toits		x
DÉTAILS ARCHITECTURAUX		
Corniches		x
Fronton au-dessus de la porte ou des fenêtres		x
Balcons en fer forgé / ferronneries		x
Encadrement des fenêtres (en brique notamment)	x	
Frise sous la gouttière		x
CLÔTURE		
Portail en fer forgé		x

Piliers en pierre		<u>x</u>
AUTRE(S)		
Devanture de boutique ancienne		<u>x</u>
Bâtiment religieux		

3. TEXTE justificatif

4. Photographie

NB : lorsqu'un linéaire est patrimonial (ex : maisons de bourgs), il est possible de prendre une seule photographie de l'ensemble du linéaire.



**PLUI PBC –
OAP**

Grille d'identification pour :

- le patrimoine public ou anciennement public
- les maisons de bourg
- les maisons bourgeoises et de maître

NUMERO DE

FICHE (à reporter sur la carte) : 105

COMMUNE (cocher la case) :

- BLAIN**
 BOUVRON
 LA CHEVALLERAI
 LE GAVRE

TYPOLOGIE (cocher la case) :

- patrimoine public ou anciennement public**
 maisons de bourg
 maisons bourgeoises et de maître

Prendre une photo de la construction.

2. GRILLE D'ANALYSE

Adresse du bâtiment : Eglise de St Omer – place St Omer
Référence cadastrale du bâtiment : BW0070
Zonage futur : UC1

	OUI	NON
FACADES		
Pierre apparente		x
Enduit de teinte claire	x	
Symétrie de la façade		<u>x</u>
Mitoyenneté de la façade		x
R+1		x
TOITURE		
Deux versants / quatre versants	x	
Toiture ardoise	x	
Lucarnes, fenêtres de toits		x
DÉTAILS ARCHITECTURAUX		
Corniches		x
Fronton au-dessus de la porte ou des fenêtres		x
Balcons en fer forgé / ferronneries		x
Encadrement des fenêtres (en brique notamment)		x
Frise sous la gouttière		x
CLÔTURE		
Portail en fer forgé		x

Piliers en pierre		X
AUTRE(S)		
Devanture de boutique ancienne		X
Bâtiment religieux		

3. **TEXTE justificatif**

L'Eglise présente une particularité puisqu'il ne s'agit de vitraux en façade mais de carreaux de verre.

4. **Photographie**

NB : lorsqu'un linéaire est patrimonial (ex : maisons de bourgs), il est possible de prendre une seule photographie de l'ensemble du linéaire.



**PLUI PBC –
OAP**

Grille d'identification pour :

- le patrimoine public ou anciennement public
- les maisons de bourg
- les maisons bourgeoises et de maître

NUMERO DE

FICHE (à reporter sur la carte) : 106

COMMUNE (cocher la case) :

- BLAIN**
 BOUVRON
 LA CHEVALLERAI
 LE GAVRE

TYPOLOGIE (cocher la case) :

- patrimoine public ou anciennement public**
 maisons de bourg
 maisons bourgeoises et de maître

Prendre une photo de la construction.

2. GRILLE D'ANALYSE

Adresse du bâtiment : Eglise de Blain – place Jean Guihard
Référence cadastrale du bâtiment : AR0181
Zonage futur : Ua

	OUI	NON
FACADES		
Pierre apparente	x	
Enduit de teinte claire		<u>x</u>
Symétrie de la façade		<u>x</u>
Mitoyenneté de la façade		x
R+1		x
TOITURE		
Deux versants / quatre versants	x	
Toiture ardoise	x	
Lucarnes, fenêtres de toits		x
DÉTAILS ARCHITECTURAUX		
Corniches		x
Fronton au-dessus de la porte ou des fenêtres		x
Balcons en fer forgé / ferronneries		x
Encadrement des fenêtres (en brique notamment)		x
Frise sous la gouttière		x
CLÔTURE		
Portail en fer forgé		x

Piliers en pierre		X
AUTRE(S)		
Devanture de boutique ancienne		X
Bâtiment religieux	X	

3. TEXTE justificatif

4. Photographie

NB : lorsqu'un linéaire est patrimonial (ex : maisons de bourgs), il est possible de prendre une seule photographie de l'ensemble du linéaire.



PLUI PBC – OAP

Grille d'identification pour :

- le patrimoine public ou anciennement public
- les maisons de bourg
- les maisons bourgeoises et de maître

NUMERO DE

FICHE (à reporter sur la carte) : 107

COMMUNE (cocher la case) :

- BLAIN**
- BOUVRON
- LA CHEVALLERAI
- LE GAVRE

TYPOLOGIE (cocher la case) :

- patrimoine public ou anciennement public**
- maisons de bourg
- maisons bourgeoises et de maître

Prendre une photo de la construction.

2. GRILLE D'ANALYSE

Adresse du bâtiment : Eglise de St Emilien – place St Emilien
Référence cadastrale du bâtiment : BY0088
Zonage futur : UC1

	OUI	NON
FACADES		
Pierre apparente	X	
Enduit de teinte claire	X	
Symétrie de la façade	X	
Mitoyenneté de la façade		X
R+1		X
TOITURE		
Deux versants / quatre versants	X	
Toiture ardoise	X	
Lucarnes, fenêtres de toits		X
DÉTAILS ARCHITECTURAUX		
Corniches		X
Fronton au-dessus de la porte ou des fenêtres		X
Balcons en fer forgé / ferronneries		X
Encadrement des fenêtres (en brique notamment)		X
Frise sous la gouttière		X
CLÔTURE		
Portail en fer forgé		X

Piliers en pierre		X
AUTRE(S)		
Devanture de boutique ancienne		<u>X</u>
Bâtiment religieux	X	

3. TEXTE justificatif

4. Photographie

NB : lorsqu'un linéaire est patrimonial (ex : maisons de bourgs), il est possible de prendre une seule photographie de l'ensemble du linéaire.

