
Pays de Blain communauté
0 9 18 m
PLAN LOCAL D'URBANISME INTERCOMMUNAL
ATLAS DES EMPLACEMENTS RÉSERVÉS
DGFiP Cadastre© 04-2025
Échelle courante : 1/1574
Réalisation : CITADIA
Version du 31-10-2025
CITADIA
VERSION POUR ARRÊT
26/11/2025
ZOOM BLAIN
Emplacements réservés au titre de l'article L.151-41 du Code de l'Urbanisme
ER N° BL-01 :
- Bénéficiaire : Commune
- Nature : Pole d'échange multimodal
- Surface : 1 ha
INFORMATIONS :
A100 Parcelles cadastrales
Bati dur
Limites communales
Bati léger
UA
UB
UE
UEc
N
BL-01
BL-02

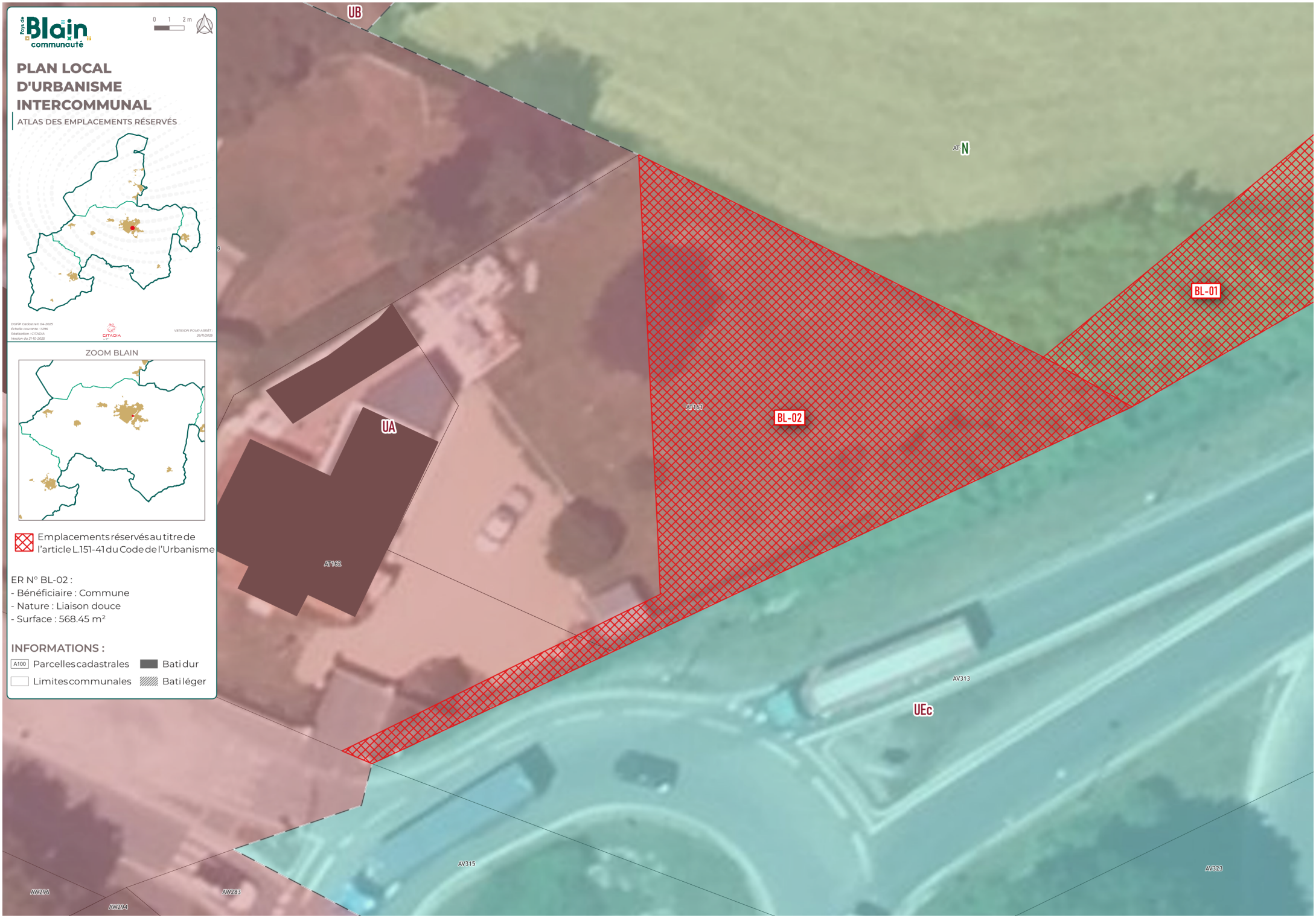

Pays de Blain communauté

0 1 2 m

PLAN LOCAL D'URBANISME INTERCOMMUNAL

ATLAS DES EMPLACEMENTS RÉSERVÉS

DGFiP Cadastre© 04-2025
Échelle courante : 1/2500
Réalisation : CITADIA
Version du 31-10-2025

CITADIA

VERSION POUR ARRÊT
26/11/2025

ZOOM BLAIN

Emplacements réservés au titre de l'article L.151-41 du Code de l'Urbanisme

ER N° BL-02 :
- Bénéficiaire : Commune
- Nature : Liaison douce
- Surface : 568.45 m²

INFORMATIONS :

A100 Parcelles cadastrales
Limites communales
Bati dur
Bati léger

Pays de Blain communauté

0 2 4 m

PLAN LOCAL D'URBANISME INTERCOMMUNAL

ATLAS DES EMPLACEMENTS RÉSERVÉS



DGFiP Cadastre© 04-2025
Échelle courante : 1:419
Réalisation : CITADIA
Version du 29-10-2025

CITADIA

VERSION POUR ARRÊT
26/10/2025

ZOOM BLAIN

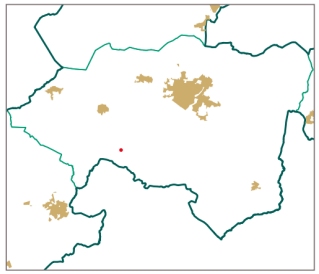

Emplacements réservés au titre de l'article L.151-41 du Code de l'Urbanisme

ER N° BL-03 :
- Bénéficiaire : Commune
- Nature : Contournement Bouvron RN 171
- Surface : 713.75 m²

INFORMATIONS :

A100 Parcelles cadastrales
Limites communales
Bati dur
Bati léger

XM105
XM104
XB71
XB73
XB74
XB72
XB70
XO30
A
BL-03

Pays de Blain communauté

0 0,3 0,6 m

PLAN LOCAL D'URBANISME INTERCOMMUNAL

ATLAS DES EMPLACEMENTS RÉSERVÉS



DGFiP Cadastre© 04-2025
Échelle courante : 1/65
Réalisation : CITADIA
Version du 31-10-2025

CITADIA

VERSION POUR ARRÊT
26/11/2025

ZOOM BLAIN



Emplacements réservés au titre de l'article L.151-41 du Code de l'Urbanisme

ER N° BL-04 :
- Bénéficiaire : Commune
- Nature : Aménagement de carrefour rue du 8 Mai
- Surface : 43.3 m²

INFORMATIONS :

A100 Parcelles cadastrales
Limites communales
Bati dur
Bati léger

UA

BL-04

AT241

Pays de Blain communauté

0 2 4 m

PLAN LOCAL D'URBANISME INTERCOMMUNAL

ATLAS DES EMPLACEMENTS RÉSERVÉS



DGFiP Cadastre© 04-2025
Échelle courante : 1:419
Réalisation : CITADIA
Version du 31-10-2025

CITADIA

VERSION POUR ARRÊT
26/10/2025

ZOOM BLAIN



Emplacements réservés au titre de l'article L.151-41 du Code de l'Urbanisme

ER N° BL-05 :
- Bénéficiaire : Commune
- Nature : Accès à la future extension de la ZA
- Surface : 608.76 m²

INFORMATIONS :

A100 Parcelles cadastrales
Limites communales
Bati dur
Bati léger

AX112

AY135

AY193

UEc

BL-05

AY111

UB

AY114

1AUec

AY112

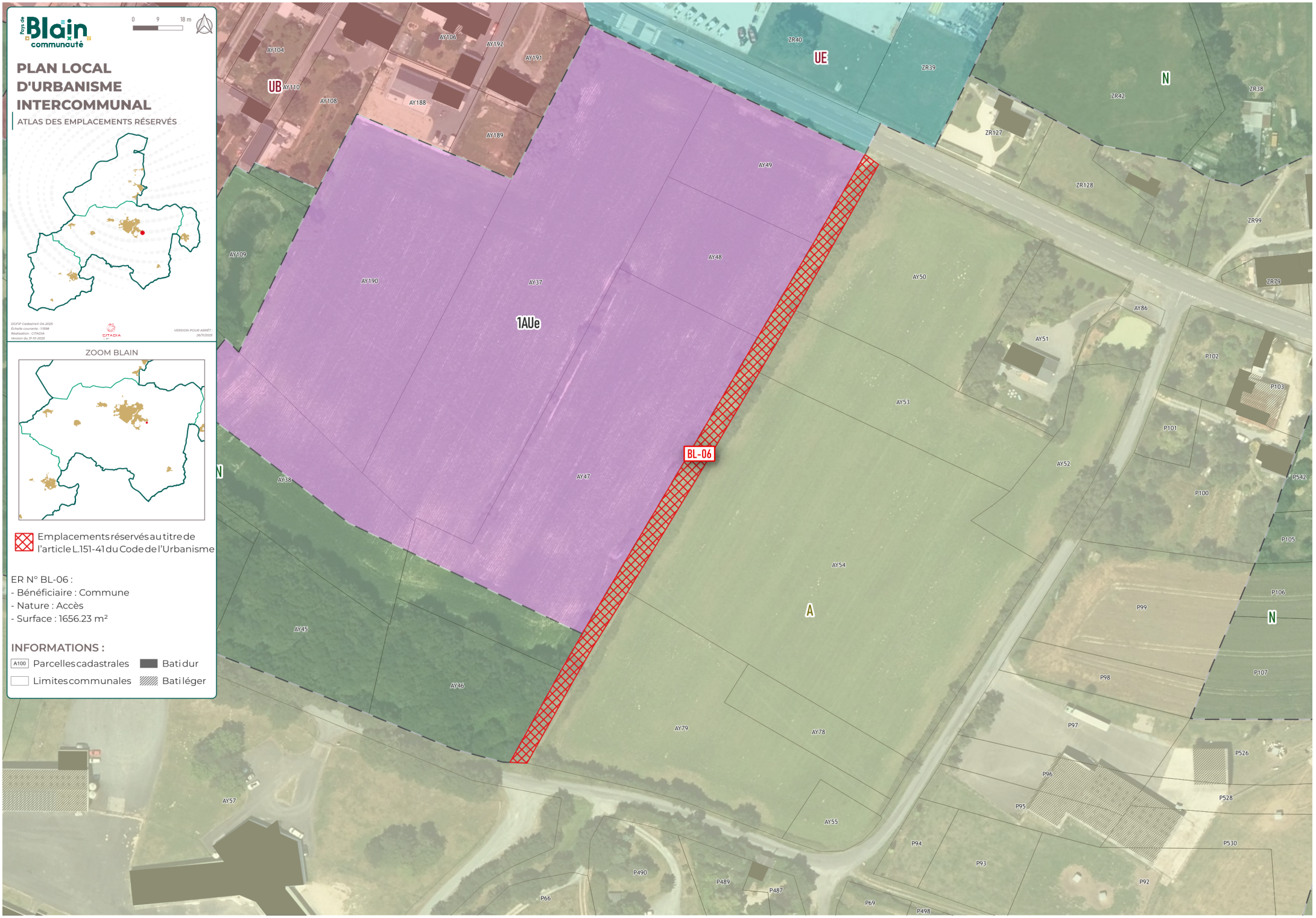
Pays de Blain communauté
0 9 18 m
PLAN LOCAL D'URBANISME INTERCOMMUNAL
ATLAS DES EMPLACEMENTS RÉSERVÉS
DGFiP Cadastre© 04-2025
Échelle courante : 1/1500
Réalisation : CITADIA
Version du 31-10-2025
CITADIA
VERSION POUR ARRÊT
26/10/2025
ZOOM BLAIN
Emplacements réservés au titre de l'article L.151-41 du Code de l'Urbanisme
ER N° BL-06 :
- Bénéficiaire : Commune
- Nature : Accès
- Surface : 1656.23 m²
INFORMATIONS :
A100 Parcelles cadastrales
Limites communales
Bati dur
Bati léger
BL-06
1AUe
UB
UE
N
A
AY104
AY106
AY192
AY191
AY110
AY108
AY188
AY189
AY49
AY48
AY109
AY190
AY37
AY50
AY86
AY51
AY53
AY38
AY47
AY52
AY54
AY45
AY46
AY79
AY78
AY57
AY55
ZR40
ZR39
ZR42
ZR38
ZR127
ZR128
ZR99
ZR79
P102
P103
P101
P542
P100
P105
P106
P99
P107
P98
P97
P526
P96
P528
P95
P530
P94
P93
P92
P490
P489
P487
P66
P69
P498


Pays de Blain communauté
0 1 2 m
PLAN LOCAL D'URBANISME INTERCOMMUNAL
ATLAS DES EMPLACEMENTS RÉSERVÉS
DGFIP Cadastre© 04-2025
Échelle courante : 1:201
Réalisation : CITADIA
Version du 31-10-2025
CITADIA
VERSION POUR ARRÊT : 26/11/2025
ZOOM BOUVRON
Emplacements réservés au titre de l'article L.151-41 du Code de l'Urbanisme
ER N° BO-01 :
- Bénéficiaire : Commune
- Nature : Poche de stationnement
- Surface : 471.78 m²
INFORMATIONS :
A100 Parcelles cadastrales
Bati dur
Limites communales
Bati léger
G241
G242
G168
BO-01
UA
G1714
G169
G1828
G184
G185

Pays de Blain communauté

0 10 20 m

PLAN LOCAL D'URBANISME INTERCOMMUNAL

ATLAS DES EMPLACEMENTS RÉSERVÉS



DGFiP Cadastre© 04-2025
Échelle courante : 1/2379
Réalisation : CITADIA
Version du 31-10-2025

CITADIA

VERSION POUR ARRÊT
26/10/2025

ZOOM BOUVRON

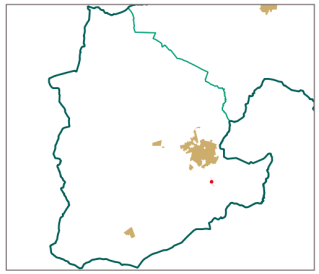

Emplacements réservés au titre de l'article L.151-41 du Code de l'Urbanisme

ER N° BO-02 :
- Bénéficiaire : Commune
- Nature : Gestion des eaux pluviales
- Surface : 2286.96 m²

INFORMATIONS :

A100 Parcelles cadastrales
Limites communales
Bati dur
Bati léger

BO-02

N

A

N

PLAN LOCAL D'URBANISME INTERCOMMUNAL

ATLAS DES EMPLACEMENTS RÉSERVÉS



DGFiP Cadastre© 04-2025
Échelle courante : 1/750
Réalisation : CITADIA
Version du 31-10-2025

CITADIA

VERSION POUR ARRÊT
26/10/2025

ZOOM BOUVRON

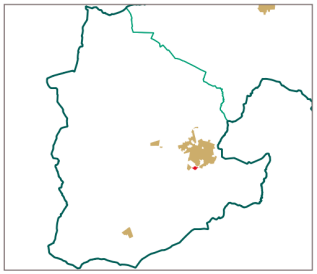

Emplacements réservés au titre de l'article L.151-41 du Code de l'Urbanisme

ER N° BO-03 :
- Bénéficiaire : Commune
- Nature : Création de voirie, chemin piétonnier et entretien du ruisseau
- Surface : 6948.15 m²

INFORMATIONS :

A100 Parcelles cadastrales
Bati dur
Limites communales
Bati léger

1AUh
UB
N
BO-03
BO-04
A
ZK57
H996
H994
H986
H997
H1133
H1132
H1130
H1128
H1129
H278
H1131
H1126
H1127
H277
ZL122
ZL167
ZL175
ZL172
H276
H902
H275
H1100
H264
H1099
H941
H992
H265
H993
YP1
YP4
YP5



Pays de Blain communauté
0 4 8 m
PLAN LOCAL D'URBANISME INTERCOMMUNAL
ATLAS DES EMPLACEMENTS RÉSERVÉS
DGFIP Cadastre© 04-2025
Echelle courante : 1723
Réalisation : CITADIA
Version du 31-10-2025
CITADIA
VERSION POUR ARRÊT : 26/11/2025
ZOOM BOUVRON
Emplacements réservés au titre de l'article L.151-41 du Code de l'Urbanisme
ER N° BO-04 :
- Bénéficiaire : Commune
- Nature : Chemin piétonnier et entretien du ruisseau
- Surface : 1501.9 m²
INFORMATIONS :
A100 Parcelles cadastrales
Bati dur
Limites communales
Bati léger
BO-05
BO-04
N
UB
A
H986
H276
ZL145
ZL133
ZL148
ZL130
ZL129
ZL128
ZL134
ZL143
ZL142
ZL161
ZL119
ZL162
ZL135
ZL139
ZL163
ZL147
ZL141
ZL138
ZL164
ZL165
ZL140
ZL137
ZL167
ZL136
ZL170
ZL38
ZL168
ZL169
ZL175
YP14
YP5
YP4
YP12


Pays de Blain communauté
0 6 12 m
PLAN LOCAL D'URBANISME INTERCOMMUNAL
ATLAS DES EMPLACEMENTS RÉSERVÉS
DGFiP Cadastre© 04-2025
Échelle courante : 1/1074
Réalisation : CITADIA
Version du 29-10-2025
CITADIA
VERSION POUR ARRÊT
26/10/2025
ZOOM BOUVRON
Emplacements réservés au titre de l'article L.151-41 du Code de l'Urbanisme
ER N° BO-05 :
- Bénéficiaire : Commune
- Nature : Chemin piétonnier et deux-roues
- Surface : 3057.97 m²
INFORMATIONS :
A100 Parcelles cadastrales
Bati dur
Limites communales
Bati léger
BO-05
BO-04
UB
N
A
1AUh
UL
G1839
ZL85
G1988
G1504
G1503
G207
G1735
ZM179
ZL152
G1736
ZL151
ZM182
ZM181
ZL122
ZL127
ZL149
ZL126
ZM164
H901
H900
ZL131
ZL125
ZL120
ZL157
ZL158
H291
ZL132
ZL133
ZL148
ZL130
ZL159
ZL160
ZL145
ZL129
H292
ZL128
ZL134
ZL143
ZL161
ZL119
ZL142
ZL162
ZL135
ZL139
ZL163
ZL147
ZL141
ZL138
ZL164
ZL165
ZL140
ZL137
ZL136
ZL172
H277
ZL175
ZL167
ZL170
ZL168
YP15


Pays de Blain communauté
0 8 16 m
PLAN LOCAL D'URBANISME INTERCOMMUNAL
ATLAS DES EMPLACEMENTS RÉSERVÉS
DGFiP Cadastre© 04-2025
Échelle courante : 1/1581
Réalisation : CITADIA
Version du 31-10-2025
CITADIA
VERSION POUR ARRÊT
26/10/2025
ZOOM BOUVRON
Emplacements réservés au titre de l'article L.151-41 du Code de l'Urbanisme
ER N° BO-06 :
- Bénéficiaire : Commune
- Nature : Chemin piétonnier et entretien du ruisseau
- Surface : 3757.01 m²
INFORMATIONS :
A100 Parcelles cadastrales
Bati dur
Limites communales
Bati léger
BO-06
UB
N
A
ZL131
ZL157
ZL158
ZL125
ZL132
ZL120
ZL130
ZL159
ZL133
ZL148
ZL160
ZL129
ZL145
ZL128
ZL134
ZL161
ZL119
ZL135
ZL142
ZL162
ZL139
ZL163
ZL147
ZL138
ZL164
ZL165
ZL140
ZL137
ZL167
ZL136
ZL170
ZL168
ZL169
ZL38
H291
H292
ZM164
ZM163
ZM163
ZM221
ZM222
YR1
YR2
YR4
YR13
YR5
YP16
YP15
YP14
YP5
YP17
YP12
YP6
YP7
YP10
YP11
YP13
YP18
H302

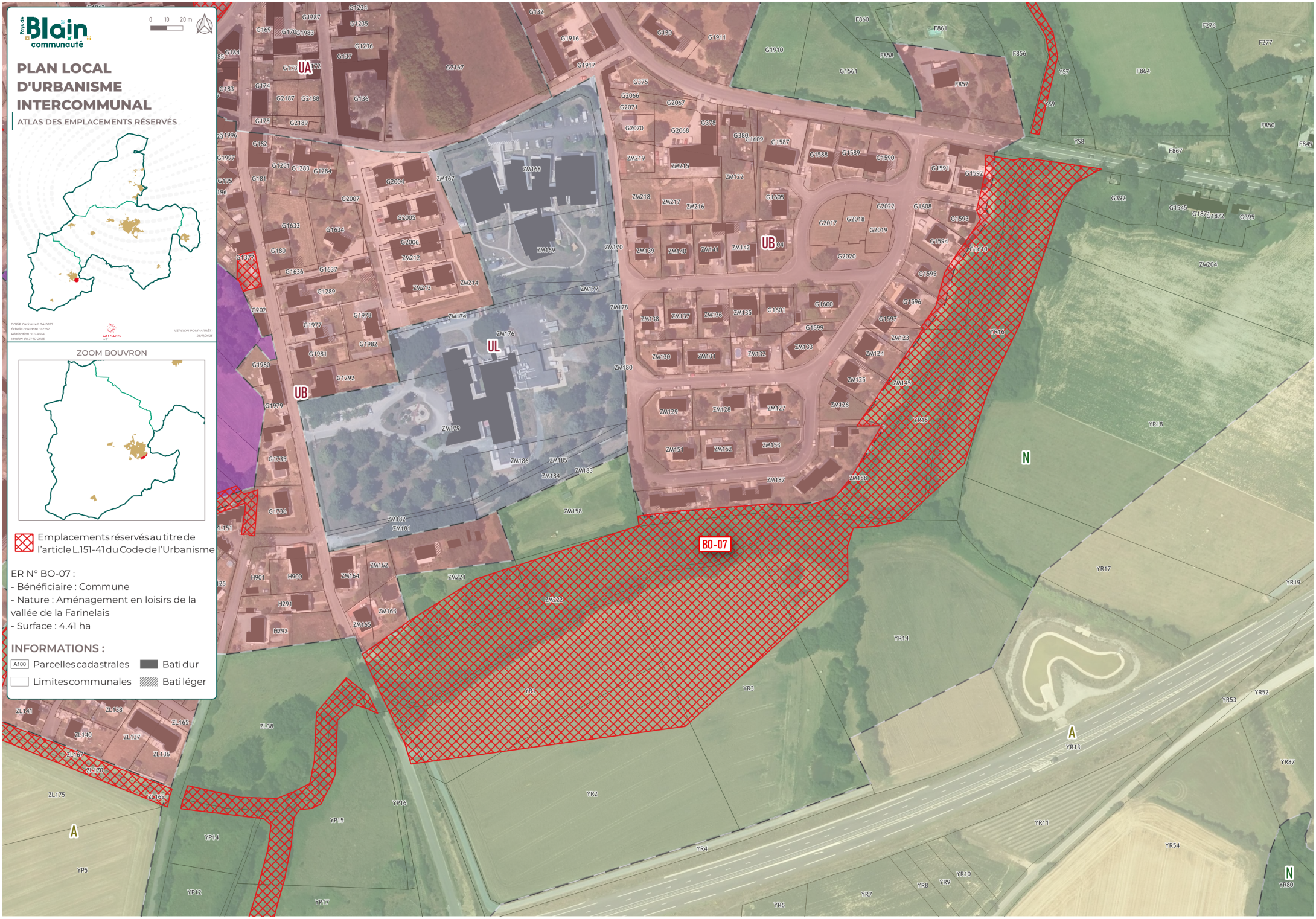
Pays de Blain communauté
0 10 20 m
PLAN LOCAL D'URBANISME INTERCOMMUNAL
ATLAS DES EMPLACEMENTS RÉSERVÉS
DGFiP Cadastre© 04-2025
Échelle courante : 1/2732
Réalisation : CITADIA
Version du 29-10-2025
CITADIA
VERSION POUR ARRÊT
26/10/2025
ZOOM BOUVRON
Emplacements réservés au titre de l'article L.151-41 du Code de l'Urbanisme
ER N° BO-07 :
- Bénéficiaire : Commune
- Nature : Aménagement en loisirs de la vallée de la Farinelais
- Surface : 4.41 ha
INFORMATIONS :
A100 Parcelles cadastrales
Bati dur
Limites communales
Bati léger
UA
UB
UL
N
A
BO-07


Pays de Blain communauté
0 10 20 m
PLAN LOCAL D'URBANISME INTERCOMMUNAL
ATLAS DES EMPLACEMENTS RÉSERVÉS
DGFiP Cadastre© 04-2025
Échelle courante : 1/2020
Réalisation : CITADIA
Version du 31-10-2025
CITADIA
VERSION POUR ARRÊT
26/10/2025
ZOOM BOUVRON
Emplacements réservés au titre de l'article L.151-41 du Code de l'Urbanisme
ER N° BO-08 :
- Bénéficiaire : Commune
- Nature : Chemin piétonnier et entretien du ruisseau
- Surface : 4329.23 m²
INFORMATIONS :
A100 Parcelles cadastrales
Limites communales
Bati dur
Bati léger
BO-08
N
A
YP35
YP72
YP71
YP33
YP27
YP28
ZL179
ZO90
ZO95
ZO35
ZO94
ZO104
ZO105
ZO103
ZO36
ZO37
ZO81
YP53
ZO101
ZO102
ZO32
ZO92
I528
I529
I927
I530
ZO31
I928
ZO30
ZO29
I572
I573
I533
I536
ZO108
ZO106
ZO27
ZL12
ZL13
ZL14
ZL8
ZO83
ZO82
I937

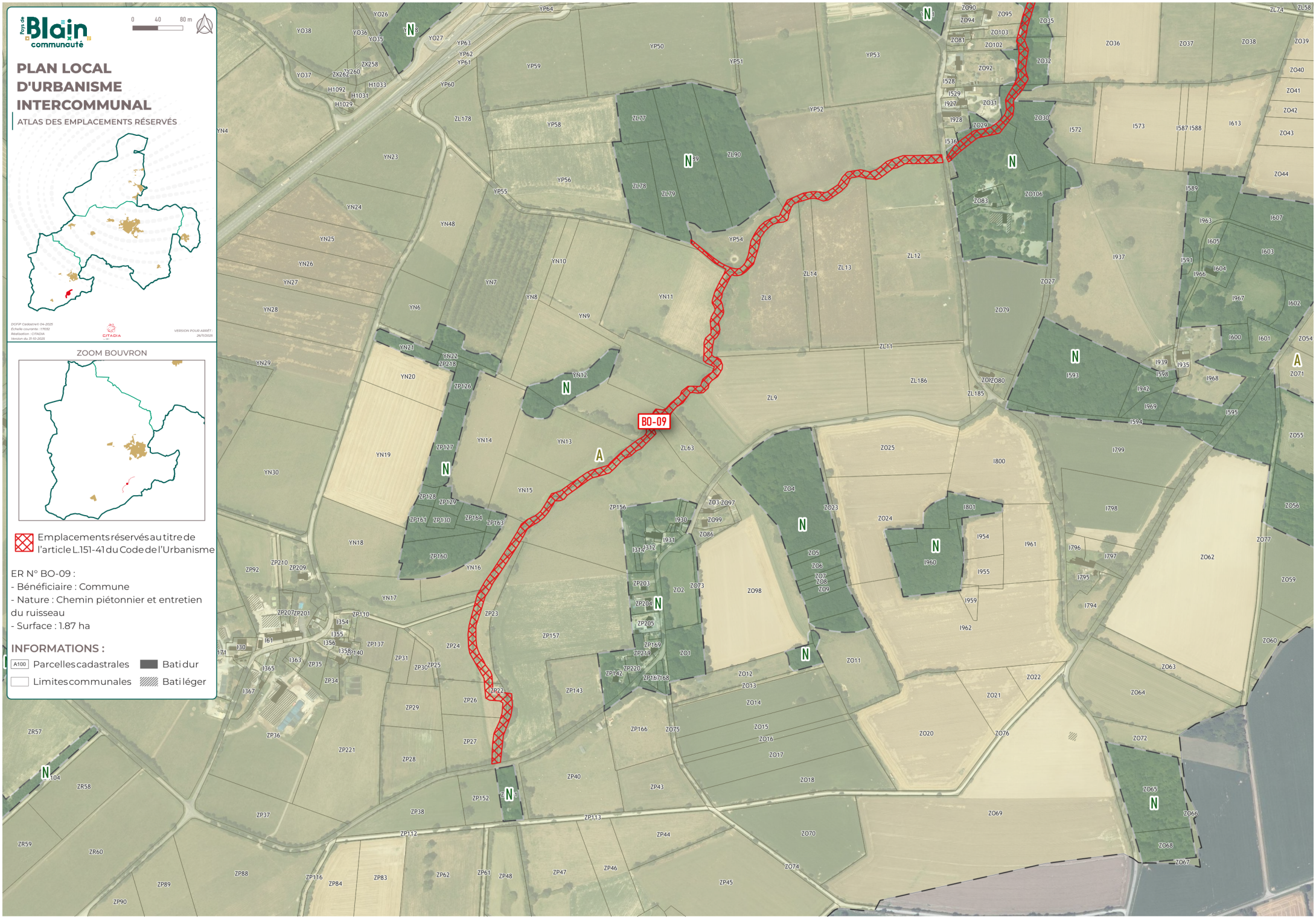
Pays de Blain communauté
0 40 80 m
PLAN LOCAL D'URBANISME INTERCOMMUNAL
ATLAS DES EMPLACEMENTS RÉSERVÉS
DGFiP Cadastre© 04-2025
Échelle courante : 1/7032
Réalisation : CITADIA
Version du 31-10-2025
CITADIA
VERSION POUR ARRÊT
26/10/2025
ZOOM BOUVRON
Emplacements réservés au titre de l'article L.151-41 du Code de l'Urbanisme
ER N° BO-09 :
- Bénéficiaire : Commune
- Nature : Chemin piétonnier et entretien du ruisseau
- Surface : 1.87 ha
INFORMATIONS :
A100 Parcelles cadastrales
Limites communales
Bati dur
Bati léger
BO-09

Pays de Blain communauté

0 20 40 m

PLAN LOCAL D'URBANISME INTERCOMMUNAL

ATLAS DES EMPLACEMENTS RÉSERVÉS



DGFiP Cadastre© 04-2025
Échelle courante : 1/3638
Réalisation : CITADIA
Version du 31-10-2025

CITADIA

VERSION POUR ARRÊT
26/10/2025

ZOOM BOUVRON

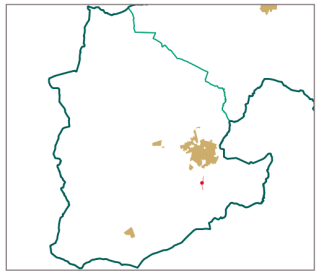

Emplacements réservés au titre de l'article L.151-41 du Code de l'Urbanisme

ER N° BO-10 :
- Bénéficiaire : Commune
- Nature : Chemin piétonnier et entretien du ruisseau
- Surface : 7441.73 m²

INFORMATIONS :

A100 Parcelles cadastrales
Limites communales
Bati dur
Bati léger

BO-10
A
N

Pays de Blain communauté

0 20 40 m

PLAN LOCAL D'URBANISME INTERCOMMUNAL

ATLAS DES EMPLACEMENTS RÉSERVÉS



DGFiP Cadastre© 04-2025
Échelle courante : 1/3636
Réalisation : CITADIA
Version du 31-10-2025

CITADIA

VERSION POUR ARRÊT
26/10/2025

ZOOM BOUVRON



Emplacements réservés au titre de l'article L.151-41 du Code de l'Urbanisme

ER N° BO-11 :
- Bénéficiaire : Commune
- Nature : Chemin piétonnier et entretien du ruisseau
- Surface : 9903.8 m²

INFORMATIONS :

A100 Parcelles cadastrales
Limites communales
Bati dur
Bati léger

BO-11

A
N
UE
UB

Pays de Blain communauté

0 20 40 m

PLAN LOCAL D'URBANISME INTERCOMMUNAL

ATLAS DES EMPLACEMENTS RÉSERVÉS

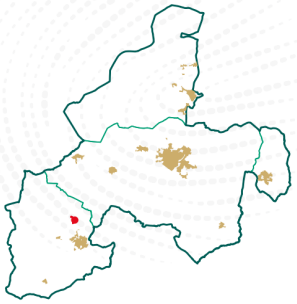

DGFiP Cadastre© 04-2025
Échelle courante : 1/3809
Réalisation : CITADIA
Version du 31-10-2025

CITADIA

VERSION POUR ARRÊT
26/10/2025

ZOOM BOUVRON

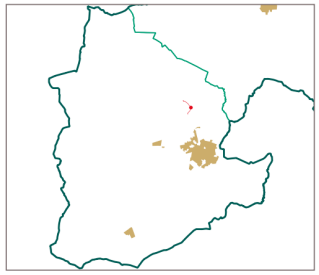

Emplacements réservés au titre de l'article L.151-41 du Code de l'Urbanisme

ER N° BO-12 :
- Bénéficiaire : Commune
- Nature : Chemin piétonnier et entretien du ruisseau
- Surface : 9305.31 m²

INFORMATIONS :

A100 Parcelles cadastrales
Limites communales
Bati dur
Bati léger

N
BO-12
A
Ne

Pays de Blain communauté

0 10 20 m

PLAN LOCAL D'URBANISME INTERCOMMUNAL

ATLAS DES EMPLACEMENTS RÉSERVÉS



DGFiP Cadastre© 04-2025
Échelle courante : 1/863
Réalisation : CITADIA
Version du 31-10-2025

CITADIA

VERSION POUR ARRÊT
26/10/2025

ZOOM BOUVRON

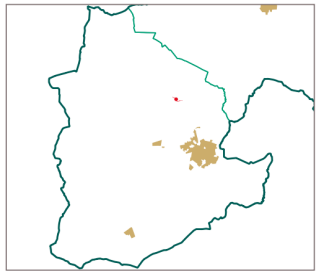

Emplacements réservés au titre de l'article L.151-41 du Code de l'Urbanisme

ER N° BO-13 :
- Bénéficiaire : Commune
- Nature : Chemin piétonnier et entretien du ruisseau
- Surface : 5704.72 m²

INFORMATIONS :

A100 Parcelles cadastrales
Limites communales
Bati dur
Bati léger

BO-13

BO-23

A

N

PLAN LOCAL D'URBANISME INTERCOMMUNAL

ATLAS DES EMPLACEMENTS RÉSERVÉS



DGFiP Cadastre© 04-2025
Échelle courante : 1/600
Réalisation : CITADIA
Version du 31-10-2025

CITADIA

VERSION POUR ARRÊT
26/10/2026

ZOOM BOUVRON

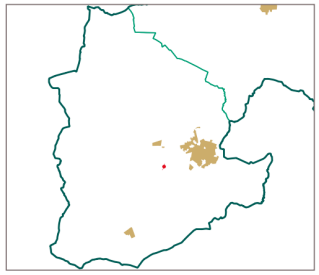

Emplacements réservés au titre de l'article L.151-41 du Code de l'Urbanisme

ER N° BO-14 :
- Bénéficiaire : Commune
- Nature : Chemin piétonnier et entretien du ruisseau
- Surface : 2927.11 m²

INFORMATIONS :

A100 Parcelles cadastrales
Limites communales
Bati dur
Bati léger

BO-14

N

A

ZK172
ZK229
ZK188
ZK186
ZK180
ZK169
ZK182
ZK181
ZK194
ZK190
ZK189
ZK192
ZK183
ZK185
ZK236
ZK237
H987
H1109
H1094
H1095
H1108
ZK228
ZK187
ZK9
ZK24
YO1
YO2
ZX51

Pays de Blain communauté

0 10 20 m

PLAN LOCAL D'URBANISME INTERCOMMUNAL

ATLAS DES EMPLACEMENTS RÉSERVÉS



DGFiP Cadastre© 04-2025
Échelle courante : 1/2602
Réalisation : CITADIA
Version du 31-10-2025

CITADIA

VERSION POUR ARRÊT
26/10/2025

ZOOM BOUVRON

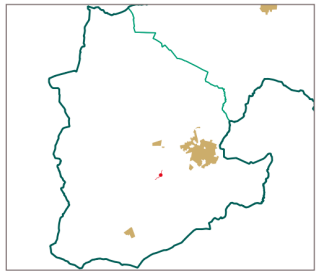

Emplacements réservés au titre de l'article L.151-41 du Code de l'Urbanisme

ER N° BO-15 :
- Bénéficiaire : Commune
- Nature : Chemin piétonnier et entretien du ruisseau
- Surface : 7000.21 m²

INFORMATIONS :

A100 Parcelles cadastrales
Limites communales
Bati dur
Bati léger

ZK7 ZK178 ZK179 ZK187 ZK9 ZK228 ZK24 H998 H54 H55 H999 ZX50 H974 H695 ZX51 H973 H696 YO1 H697 H1007 YO2 H1006 ZX49 H1010 H905 H906 N BO-15 H672 YO51 ZX47 YO50 ZX272 YO52 ZX273 ZX46 YO49 ZX121 YO2-A YO44 ZX39 YO43 ZX285 ZX283 ZX286

PLAN LOCAL D'URBANISME INTERCOMMUNAL

ATLAS DES EMPLACEMENTS RÉSERVÉS

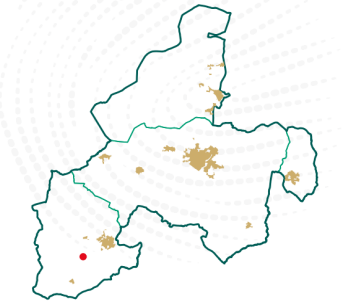

DGFiP Cadastre© 04-2025
Échelle courante : 1/2262
Réalisation : CITADIA
Version du 31-10-2025

CITADIA

VERSION POUR ARRÊT
26/11/2025

ZOOM BOUVRON

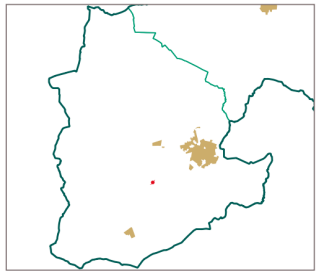

Emplacements réservés au titre de l'article L.151-41 du Code de l'Urbanisme

ER N° BO-16 :
- Bénéficiaire : Commune
- Nature : Chemin piétonnier et entretien du ruisseau
- Surface : 3094.42 m²

INFORMATIONS :

A100 Parcelles cadastrales
Limites communales
Bati dur
Bati léger

ZX46
ZX121
YO49
YO44
YO43
ZX285
ZX39
N
BO-16
ZX286
ZX283
ZX153

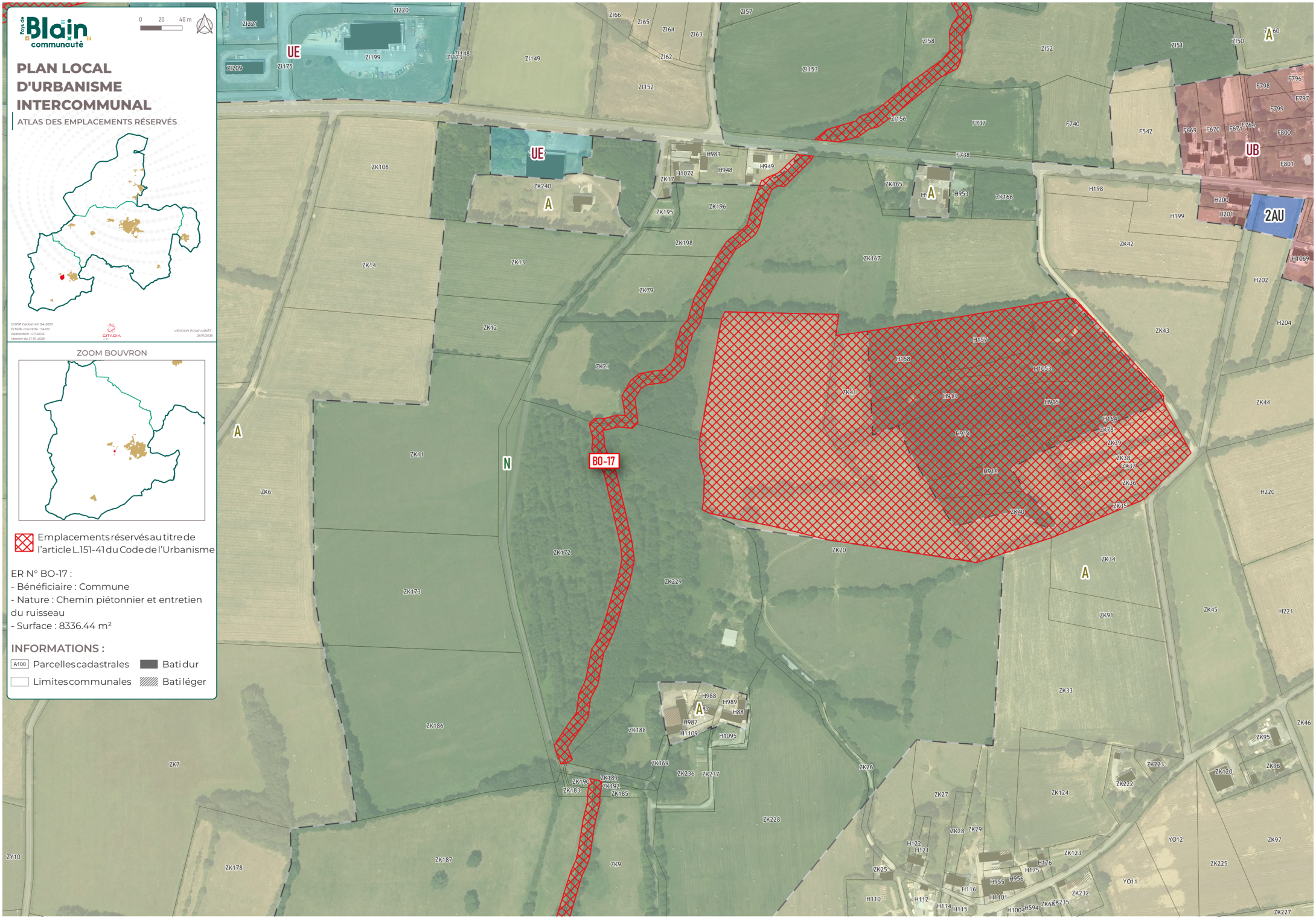
Pays de Blain communauté
0 20 40 m
PLAN LOCAL D'URBANISME INTERCOMMUNAL
ATLAS DES EMPLACEMENTS RÉSERVÉS
DGFiP Cadastre© 04-2025
Échelle courante : 1/4222
Réalisation : CITADIA
Version du 31-10-2025
CITADIA
VERSION POUR ARRÊT
26/11/2025
ZOOM BOUVRON
Emplacements réservés au titre de l'article L.151-41 du Code de l'Urbanisme
ER N° BO-17 :
- Bénéficiaire : Commune
- Nature : Chemin piétonnier et entretien du ruisseau
- Surface : 8336.44 m²
INFORMATIONS :
A100 Parcelles cadastrales
Bati dur
Limites communales
Bati léger
BO-17
UE
A
N
UB
2AU


Pays de Blain communauté
0 10 20 m
PLAN LOCAL D'URBANISME INTERCOMMUNAL
ATLAS DES EMPLACEMENTS RÉSERVÉS
DGFIP Cadastre© 04-2025
Échelle courante : 1:2854
Réalisation : CITADIA
Version du 31-10-2025
CITADIA
VERSION POUR ARRÊTÉ : 26/11/2025
ZOOM BOUVRON
Emplacements réservés au titre de l'article L.151-41 du Code de l'Urbanisme
ER N° BO-18 :
- Bénéficiaire : Commune
- Nature : Chemin piétonnier et entretien du ruisseau
- Surface : 6756.2 m²
INFORMATIONS :
A100 Parcelles cadastrales
Bati dur
Limites communales
Bati léger
BO-18
A
N
UE
UB
2AU


Pays de Blain communauté
0 10 20 m
PLAN LOCAL D'URBANISME INTERCOMMUNAL
ATLAS DES EMPLACEMENTS RÉSERVÉS
DGFiP Cadastre© 04-2025
Échelle courante : 1/7758
Réalisation : CITADIA
Version du 31-10-2025
CITADIA
VERSION POUR ARRÊT
26/10/2025
ZOOM BOUVRON
Emplacements réservés au titre de l'article L.151-41 du Code de l'Urbanisme
ER N° BO-19 :
- Bénéficiaire : Commune
- Nature : Chemin piétonnier et entretien du ruisseau
- Surface : 3711.82 m²
INFORMATIONS :
A100 Parcelles cadastrales
Bati dur
Limites communales
Bati léger
BO-19
BO-25
A
N
F652
F654
F653
ZI208
ZI265
ZI263
ZI234
ZI233
ZI236
ZI207
ZI230
ZI232
ZI237
ZI264
ZI231
ZI238
ZI249
ZI167
ZH17
ZH18
ZH19
ZI251
ZI248
ZI254
ZI39
ZH22
ZH184
ZH183
ZI215
ZI216
ZI35
ZI184
ZI36
ZI115
ZI185
ZI41
ZI40
ZI37
ZI130
ZI53
ZI54
ZI55

Pays de Blain communauté

0 10 20 m

PLAN LOCAL D'URBANISME INTERCOMMUNAL

ATLAS DES EMPLACEMENTS RÉSERVÉS

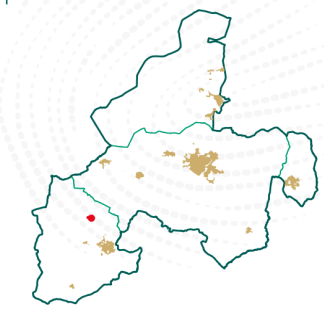

DGFiP Cadastre© 04-2025
Échelle courante : 1/2502
Réalisation : CITADIA
Version du 29-10-2025

CITADIA

VERSION POUR ARRÊT
26/10/2025

ZOOM BOUVRON

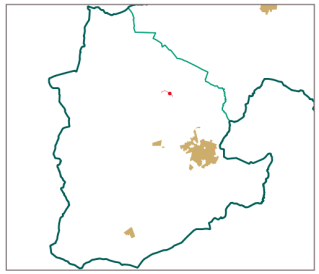

Emplacements réservés au titre de l'article L.151-41 du Code de l'Urbanisme

ER N° BO-20 :
- Bénéficiaire : Commune
- Nature : Chemin piétonnier et entretien du ruisseau
- Surface : 6903.86 m²

INFORMATIONS :

A100 Parcelles cadastrales
Limites communales
Bati dur
Bati léger

BO-20

A
N
A
A


Pays de Blain communauté
0 5 10 m
PLAN LOCAL D'URBANISME INTERCOMMUNAL
ATLAS DES EMPLACEMENTS RÉSERVÉS
DGFIP Cadastre© 04-2025
Échelle courante : 1975
Réalisation : CITADIA
Version du 31-10-2025
CITADIA
VERSION POUR ARRÊT : 26/11/2025
ZOOM BOUVRON
Emplacements réservés au titre de l'article L.151-41 du Code de l'Urbanisme
ER N° BO-21 :
- Bénéficiaire : Commune
- Nature : Elargissement de voie existante
- Surface : 1736.86 m²
INFORMATIONS :
A100 Parcelles cadastrales
Bati dur
Limites communales
Bati léger
F825
ZH175
F830
F827
F844
F845
F838
F839
F840
F846
F847
F841
F843
F842
F400
UB
BO-21
A
F397
F692
ZH104
ZH105
ZH122
F709
ZH97
F707
F710
F896
F897
F402
F882
N
F716
F885
F884
F899
F339
UL

PLAN LOCAL D'URBANISME INTERCOMMUNAL

ATLAS DES EMPLACEMENTS RÉSERVÉS



DGFiP Cadastre© 04-2025
Échelle courante : 1/250
Réalisation : CITADIA
Version du 31-10-2025

VERSION POUR ARRÊT
26/10/2026

ZOOM BOUVRON

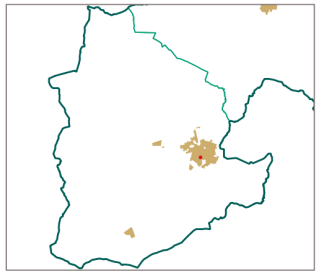

Emplacements réservés au titre de l'article L.151-41 du Code de l'Urbanisme

ER N° BO-22 :
- Bénéficiaire : Commune
- Nature : Stationnement pour école privée (avenue de la Périgauderie)
- Surface : 428.75 m²

INFORMATIONS :

A100 Parcelles cadastrales
Limites communales
Bati dur
Bati léger

G1726
G1385
G1725
G1325
G1324
UB
BO-22
G2063
G2211
G1935
G2064
G2065
G2210
G1937

Pays de Blain communauté

0 3 6 m

PLAN LOCAL D'URBANISME INTERCOMMUNAL

ATLAS DES EMPLACEMENTS RÉSERVÉS



DGFiP Cadastre© 04-2025
Échelle courante : 1/559
Réalisation : CITADIA
Version du 31-10-2025

CITADIA

VERSION POUR ARRÊT
26/11/2025

ZOOM BOUVRON

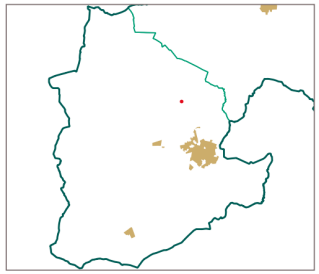

Emplacements réservés au titre de l'article L.151-41 du Code de l'Urbanisme

ER N° BO-23 :
- Bénéficiaire : Commune
- Nature : Gestion des eaux
- Surface : 6879.17 m²

INFORMATIONS :

A100 Parcelles cadastrales

Limites communales

Bati dur

Bati léger

ZE234
ZE170
ZE108
A
BO-23
ZE165
ZE164
ZE160
N

PLAN LOCAL D'URBANISME INTERCOMMUNAL

ATLAS DES EMPLACEMENTS RÉSERVÉS



DGFiP Cadastre© 04-2025
Échelle courante : 1/500
Réalisation : CITADIA
Version du 31-10-2025

CITADIA

VERSION POUR ARRÊT
26/11/2025

ZOOM BOUVRON



Emplacements réservés au titre de l'article L.151-41 du Code de l'Urbanisme

ER N° BO-24 :
- Bénéficiaire : Commune
- Nature : Chemin piétonnier et entretien du ruisseau
- Surface : 517.68 m²

INFORMATIONS :

A100 Parcelles cadastrales
Limites communales
Bati dur
Bati léger

BO-36

BO-24

N

W129

A

W

E838

YT8


Pays de Blain communauté
0 100 200 m
PLAN LOCAL D'URBANISME INTERCOMMUNAL
ATLAS DES EMPLACEMENTS RÉSERVÉS
DGFiP Cadastre© 04-2025
Échelle courante : 1/2282
Réalisation : CITADIA
Version du 31-10-2025
CITADIA
VERSION POUR ARRÊT
26/11/2025
ZOOM BOUVRON
Emplacements réservés au titre de l'article L.151-41 du Code de l'Urbanisme
ER N° BO-25 :
- Bénéficiaire : Commune
- Nature : Transformation de l'ancienne voie ferrée en voirie douce
- Surface : 8.62 ha
INFORMATIONS :
A100 Parcelles cadastrales
Limites communales
Bati dur
Bati léger
BO-25
BO-19
UE
UA
UB
UL
2AU
1AUh
A
N

Pays de Blain communauté

0 1 2 m

PLAN LOCAL D'URBANISME INTERCOMMUNAL

ATLAS DES EMPLACEMENTS RÉSERVÉS



DGFiP Cadastre© 04-2025
Échelle courante : 1/1?
Réalisation : CITADIA
Version du 31-10-2025

CITADIA

VERSION POUR ARRÊT
26/10/2025

ZOOM BOUVRON



Emplacements réservés au titre de l'article L.151-41 du Code de l'Urbanisme

ER N° BO-26 :
- Bénéficiaire : Commune
- Nature : Cheminement piéton
- Surface : 283.91 m²

INFORMATIONS :

A100 Parcelles cadastrales
Limites communales
Bati dur
Bati léger

UB

BO-26

1AUh

G198

G1377

G130

G1636

G1637

G1289

G202

Pays de Blain communauté

0 40 80 m

PLAN LOCAL D'URBANISME INTERCOMMUNAL

ATLAS DES EMPLACEMENTS RÉSERVÉS



DGFiP Cadastre© 04-2025
Échelle courante : 1/7500
Réalisation : CITADIA
Version du 31-10-2025

CITADIA

VERSION POUR ARRÊT
26/10/2025

ZOOM BOUVRON



Emplacements réservés au titre de l'article L.151-41 du Code de l'Urbanisme

ER N° BO-27 :
- Bénéficiaire : Commune
- Nature : Chemin piétonnier et entretien du ruisseau
- Surface : 9882.18 m²

INFORMATIONS :

A100 Parcelles cadastrales
Limites communales
Bati dur
Bati léger

BO-27

Ne
A
N
UA
UB
UL
UE
1AUh
1AUL


Pays de Blain communauté
0 10 20 m
PLAN LOCAL D'URBANISME INTERCOMMUNAL
ATLAS DES EMPLACEMENTS RÉSERVÉS
DGFiP Cadastre© 04-2025
Échelle courante : 1/1665
Réalisation : CITADIA
Version du 31-10-2025
CITADIA
VERSION POUR ARRÊT
26/10/2025
ZOOM BOUVRON
Emplacements réservés au titre de l'article L.151-41 du Code de l'Urbanisme
ER N° BO-28 :
- Bénéficiaire : Commune
- Nature : Chemin piétonnier et entretien du ruisseau
- Surface : 1194.5 m²
INFORMATIONS :
A100 Parcelles cadastrales
Bati dur
Limites communales
Bati léger
1AUL
BO-28
N
UB
A

Pays de Blain communauté

0 10 20 m

PLAN LOCAL D'URBANISME INTERCOMMUNAL

ATLAS DES EMPLACEMENTS RÉSERVÉS



DGFiP Cadastre© 04-2025
Échelle courante : 1/2373
Réalisation : CITADIA
Version du 31-10-2025

CITADIA

VERSION POUR ARRÊT
26/11/2025

ZOOM BOUVRON

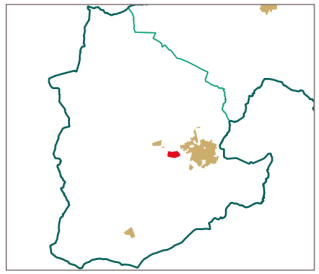

Emplacements réservés au titre de l'article L.151-41 du Code de l'Urbanisme

ER N° BO-29 :
- Bénéficiaire : Commune
- Nature : Aménagement en loisirs du secteur de la Carrière
- Surface : 9.13 ha

INFORMATIONS :

A100 Parcelles cadastrales
Limites communales
Bati dur
Bati léger

BO-29

N

A

UB

2AU

Le Tertre

PLAN LOCAL D'URBANISME INTERCOMMUNAL

ATLAS DES EMPLACEMENTS RÉSERVÉS



DGFiP Cadastre© 04-2025
Échelle courante : 1/1502
Réalisation : CITADIA
Version du 31-10-2025

VERSION POUR ARRÊT
26/10/2026

ZOOM BOUVRON

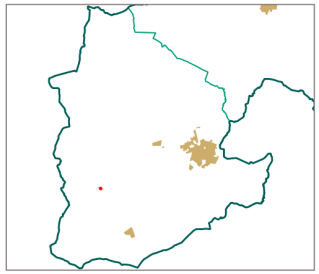

Emplacements réservés au titre de l'article L.151-41 du Code de l'Urbanisme

ER N° BO-30 :
- Bénéficiaire : Commune
- Nature : Chemin piétonnier et deux-roues
- Surface : 2114.82 m²

INFORMATIONS :

A100 Parcelles cadastrales
Limites communales
Bati dur
Bati léger

BO-30

N

YA54
YA55
YA56
YA132
YA134
O1
O36
O37
O102
O103

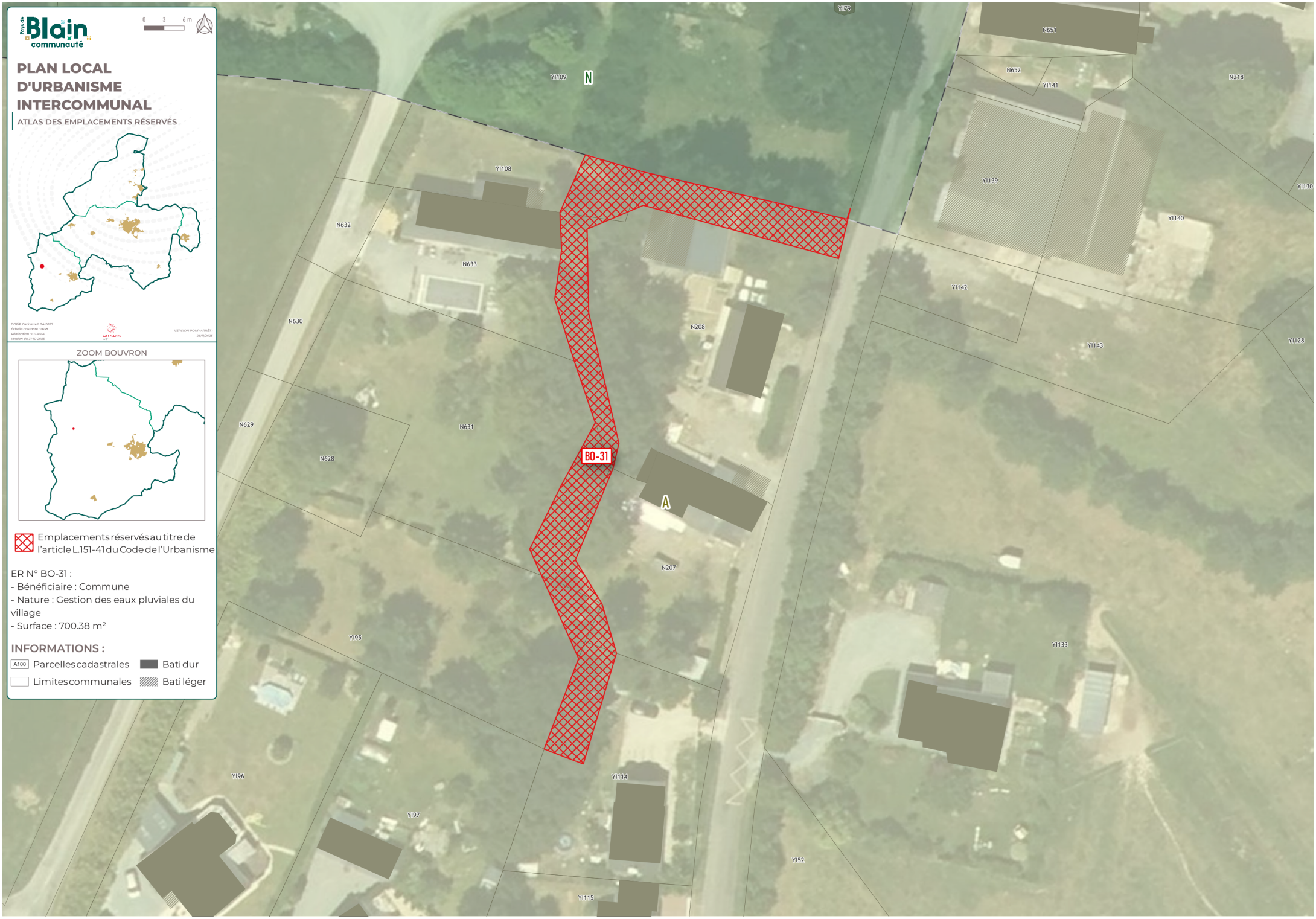
Pays de Blain communauté
0 3 6 m
PLAN LOCAL D'URBANISME INTERCOMMUNAL
ATLAS DES EMPLACEMENTS RÉSERVÉS
DGFiP Cadastre© 04-2025
Échelle courante : 1/658
Réalisation : CITADIA
Version du 31-10-2025
CITADIA
VERSION POUR ARRÊT
26/10/2025
ZOOM BOUVRON
Emplacements réservés au titre de l'article L.151-41 du Code de l'Urbanisme
ER N° BO-31 :
- Bénéficiaire : Commune
- Nature : Gestion des eaux pluviales du village
- Surface : 700.38 m²
INFORMATIONS :
A100 Parcelles cadastrales
Limites communales
Bati dur
Bati léger
BO-31
N
A
Yi109
Yi108
Yi79
N651
N652
Yi141
N218
Yi139
Yi130
Yi140
N632
N633
Yi142
N630
N208
Yi143
Yi128
N629
N631
N628
N207
Yi95
Yi133
Yi96
Yi114
Yi97
Yi52
Yi115

PLAN LOCAL D'URBANISME INTERCOMMUNAL

ATLAS DES EMPLACEMENTS RÉSERVÉS



DGFiP Cadastre© 04-2025
Échelle courante : 1:4167
Réalisation : CITADIA
Version du 31-10-2025

VERSION POUR ARRÊT
26/10/2025

ZOOM BOUVRON

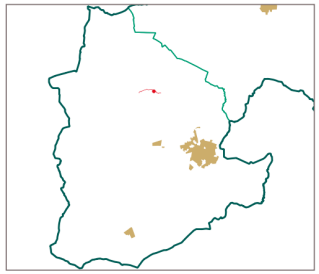

Emplacements réservés au titre de l'article L.151-41 du Code de l'Urbanisme

ER N° BO-32 :
- Bénéficiaire : Commune
- Nature : Chemin piétonnier et entretien du ruisseau
- Surface : 1.39 ha

INFORMATIONS :

- A100 Parcelles cadastrales
- Limites communales
- Bati dur
- Bati léger

BO-32

Pays de Blain communauté

0 10 20 m

PLAN LOCAL D'URBANISME INTERCOMMUNAL

ATLAS DES EMPLACEMENTS RÉSERVÉS



DGFiP Cadastre© 04-2025
Échelle courante : 1:3772
Réalisation : CITADIA
Version du 31-10-2025

CITADIA

VERSION POUR ARRÊT
26/10/2025

ZOOM BOUVRON

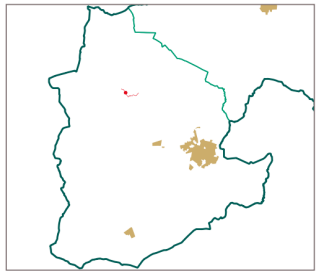

Emplacements réservés au titre de l'article L.151-41 du Code de l'Urbanisme

ER N° BO-33 :
- Bénéficiaire : Commune
- Nature : Chemin piétonnier et entretien du ruisseau
- Surface : 1.16 ha

INFORMATIONS :

A100 Parcelles cadastrales
Limites communales
Bati dur
Bati léger

BO-33

N

A


Pays de Blain communauté
0 20 40 m
PLAN LOCAL D'URBANISME INTERCOMMUNAL
ATLAS DES EMPLACEMENTS RÉSERVÉS
DGFIP Cadastre© 04-2025
Échelle courante : 1:2357
Réalisation : CITADIA
Version du 31-10-2025
CITADIA
VERSION POUR ARRÊT : 26/11/2025
ZOOM BOUVRON
Emplacements réservés au titre de l'article L.151-41 du Code de l'Urbanisme
ER N° BO-34 :
- Bénéficiaire : Commune
- Nature : Chemin piétonnier et entretien du ruisseau
- Surface : 1.09 ha
INFORMATIONS :
A100 Parcelles cadastrales
Bati dur
Limites communales
Bati léger
BO-34
N
A
YL29
YL30
YL18
YL80
YL97
YL96
YL38
YL42
YL94
C718
C682
YL46
YL45
YL44
YL43
YL47
YL48
YL49
YL50
YL51
YL84
YL81
YL66
YL52
YL53
YL54
YL62
YL65
YL67
YL64
YL83
YL73
YL72
YL71
YL70
YK1
YK8
YK9
YK10
YL93
YL68
C595
C603
C605
C604
C641
YI1
YI73
YI2
YI3
YI94
YI131
YI16
YI17
YL92
D35
D1218
D36
D37
D1217
D1204
D386
D1223
D1220
C621
C623
C624
C617
C671
C632
N

PLAN LOCAL D'URBANISME INTERCOMMUNAL

ATLAS DES EMPLACEMENTS RÉSERVÉS



DGFiP Cadastre© 04-2025
Échelle courante : 1/4341
Réalisation : CITADIA
Version du 31-10-2025

CITADIA

VERSION POUR ARRÊT
26/11/2025

ZOOM BOUVRON

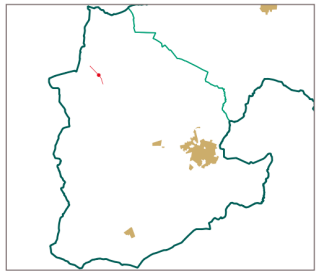

Emplacements réservés au titre de l'article L.151-41 du Code de l'Urbanisme

ER N° BO-35 :
- Bénéficiaire : Commune
- Nature : Chemin piétonnier et entretien du ruisseau
- Surface : 1.49 ha

INFORMATIONS :

A100 Parcelles cadastrales
Limites communales
Bati dur
Bati léger

BO-35

Pays de Blain communauté

0 40 80 m

PLAN LOCAL D'URBANISME INTERCOMMUNAL

ATLAS DES EMPLACEMENTS RÉSERVÉS



DGFiP Cadastre© 04-2025
Échelle courante : 1/8194
Réalisation : CITADIA
Version du 29-10-2025

CITADIA

VERSION POUR ARRÊT
26/10/2025

ZOOM BOUVRON

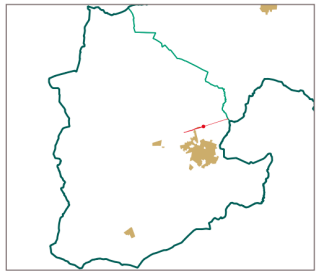

Emplacements réservés au titre de l'article L.151-41 du Code de l'Urbanisme

ER N° BO-36 :
- Bénéficiaire : Commune
- Nature : Transformation de l'ancienne voie ferrée en voirie douce
- Surface : 3.77 ha

INFORMATIONS :

A100 Parcelles cadastrales
Limites communales
Bati dur
Bati léger

BO-36
BO-24
N
A
Ne
UE
UB
UL
UA
1AUh

Pays de Blain communauté

0 0,9 1,8 m

PLAN LOCAL D'URBANISME INTERCOMMUNAL

ATLAS DES EMPLACEMENTS RÉSERVÉS



DGFiP Cadastre© 04-2025
Échelle courante : 1/1!
Réalisation : CITADIA
Version du 31-10-2025

CITADIA

VERSION POUR ARRÊT
26/11/2025

ZOOM LA CHEVALLERAIS

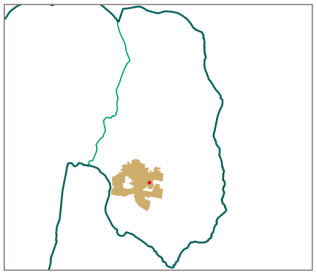

Emplacements réservés au titre de l'article L.151-41 du Code de l'Urbanisme

ER N° CH-01 :
- Bénéficiaire : Commune
- Nature : Accès
- Surface : 94.59 m²

INFORMATIONS :

A100 Parcelles cadastrales
Limites communales
Bati dur
Bati léger

AH491
AH492
CH-01
UB
AH493
AH490
0430

Pays de Blain communauté

0 0,6 1,2 m

PLAN LOCAL D'URBANISME INTERCOMMUNAL

ATLAS DES EMPLACEMENTS RÉSERVÉS



DGFiP Cadastre© 04-2025
Échelle courante : 1/07
Réalisation : CITADIA
Version du 31-10-2025

CITADIA

VERSION POUR ARRÊT
26/10/2025

ZOOM LA CHEVALLERAIS

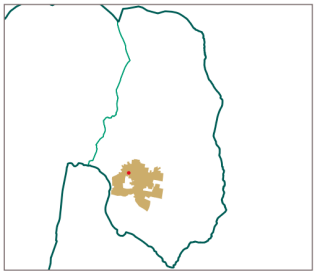

Emplacements réservés au titre de l'article L.151-41 du Code de l'Urbanisme

ER N° CH-03 :
- Bénéficiaire : Commune
- Nature : Accès
- Surface : 159.87 m²

INFORMATIONS :

A100 Parcelles cadastrales
Limites communales
Bati dur
Bati léger

N608

N466

N469

UB

CH-03

Pays de Blain communauté

0 2 4 m

PLAN LOCAL D'URBANISME INTERCOMMUNAL

ATLAS DES EMPLACEMENTS RÉSERVÉS



DGFiP Cadastre© 04-2025
Échelle courante : 1:250
Réalisation : CITADIA
Version du 29-10-2025

CITADIA

VERSION POUR ARRÊT
26/10/2025

ZOOM LA CHEVALLERAIS

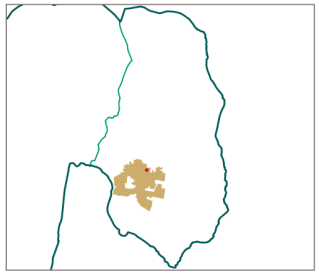

Emplacements réservés au titre de l'article L.151-41 du Code de l'Urbanisme

ER N° CH-04 :
- Bénéficiaire : Commune
- Nature : Accès
- Surface : 1179.63 m²

INFORMATIONS :

A100 Parcelles cadastrales
Limites communales
Bati dur
Bati léger

UB
CH-04
ZH59
ZH58
ZH127
ZH329
ZH325
N174
N633
N632
N631
N589
N505

Pays de Blain communauté

0 1 2 m

PLAN LOCAL D'URBANISME INTERCOMMUNAL

ATLAS DES EMPLACEMENTS RÉSERVÉS



DGFiP Cadastre© 04-2025
Échelle courante : 1/2500
Réalisation : CITADIA
Version du 29-10-2025

CITADIA

VERSION POUR ARRÊT
26/10/2025

ZOOM LA CHEVALLERAIS

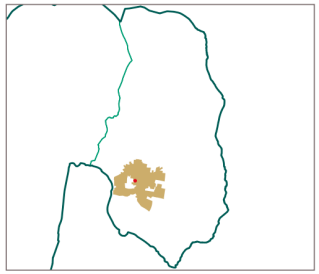

Emplacements réservés au titre de l'article L.151-41 du Code de l'Urbanisme

ER N° CH-05 :
- Bénéficiaire : Commune
- Nature : Accès
- Surface : 436.97 m²

INFORMATIONS :

A100 Parcelles cadastrales
Limites communales
Bati dur
Bati léger

AH452
AH451
AH448
AH619
AH620
UB
CH-05
2AU
AH110
UA
UB
ZH257
AH604
AH90
AH603

Pays de Blain communauté

0 1 2 m

PLAN LOCAL D'URBANISME INTERCOMMUNAL

ATLAS DES EMPLACEMENTS RÉSERVÉS



DGFiP Cadastre© 04-2025
Échelle courante : 1/237
Réalisation : CITADIA
Version du 31-10-2025

CITADIA

VERSION POUR ARRÊT
26/11/2025

ZOOM LA CHEVALLERAIS

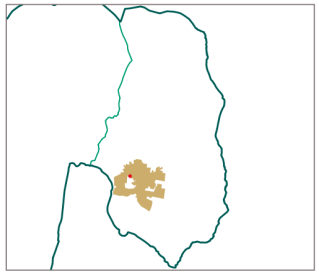

Emplacements réservés au titre de l'article L.151-41 du Code de l'Urbanisme

ER N° CH-07 :
- Bénéficiaire : Commune
- Nature : Accès
- Surface : 270.6 m²

INFORMATIONS :

A100 Parcelles cadastrales
Limites communales
Bati dur
Bati léger

ZH124
AH496
AH613
ZH122
ZH357
CH-07
ZH328
UB
2AU
AH608
ZH123

Pays de Blain communauté

0 2 4 m

PLAN LOCAL D'URBANISME INTERCOMMUNAL

ATLAS DES EMPLACEMENTS RÉSERVÉS



DGFiP Cadastre© 04-2025
Échelle courante : 1:418
Réalisation : CITADIA
Version du 31-10-2025

CITADIA

VERSION POUR ARRÊT
26/10/2025

ZOOM LA CHEVALLERAIS

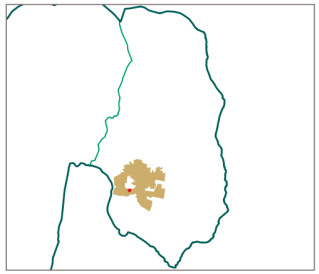

Emplacements réservés au titre de l'article L.151-41 du Code de l'Urbanisme

ER N° CH-08 :
- Bénéficiaire : Commune
- Nature : Liaison douce, accès viaire, passage réseaux
- Surface : 264.31 m²

INFORMATIONS :

A100 Parcelles cadastrales
Limites communales
Bati dur
Bati léger

N

CH-08

UA

ZH265 ZH263 ZH260 ZH86 AH458 AH55 AH49 AH538 AH264 AH267 AH266 AH42 AH40 AH43 AH248 AH265 AH263 AH249 AH51 AH54 AH257 AH53 AH536 AH537 AH50 AH52 AH269 AH45 AH568 AH566 AH39 AH41 AH364 AH253 AH220 AH219 AH558 AH559 AH216 AH215

Pays de Blain communauté

0 1 2 m

PLAN LOCAL D'URBANISME INTERCOMMUNAL

ATLAS DES EMPLACEMENTS RÉSERVÉS



DGFiP Cadastre© 04-2025
Échelle courante : 1/297
Réalisation : CITADIA
Version du 31-10-2025

CITADIA

VERSION POUR ARRÊT
26/10/2025

ZOOM LA CHEVALLERAIS

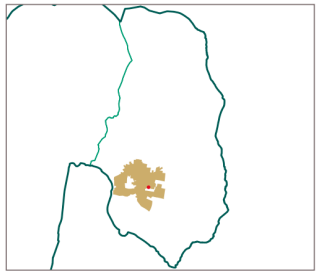

Emplacements réservés au titre de l'article L.151-41 du Code de l'Urbanisme

ER N° CH-09 :
- Bénéficiaire : Commune
- Nature : Accès
- Surface : 345.96 m²

INFORMATIONS :

A100 Parcelles cadastrales
Bati dur
Limites communales
Bati léger

AH596
AH597
AH146
AH157
AH441
AH446
AH442
AH443
AH444
AH445
UB
CH-09
1AUh
UL

Pays de Blain communauté

0 1 2 m

PLAN LOCAL D'URBANISME INTERCOMMUNAL

ATLAS DES EMPLACEMENTS RÉSERVÉS



DGFiP Cadastre© 04-2025
Échelle courante : 1/227
Réalisation : CITADIA
Version du 31-10-2025

CITADIA

VERSION POUR ARRÊT
26/10/2025

ZOOM LA CHEVALLERAIS

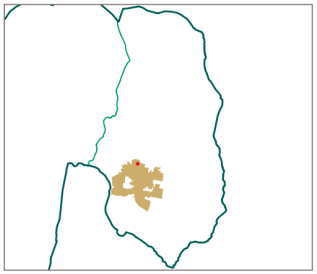

Emplacements réservés au titre de l'article L.151-41 du Code de l'Urbanisme

ER N° CH-10 :
- Bénéficiaire : Commune
- Nature : Accès
- Surface : 431.93 m²

INFORMATIONS :

A100 Parcelles cadastrales
Limites communales
Bati dur
Bati léger

UB

CH-10

ZH128

ZH62

ZH144

N227

N457

PLAN LOCAL D'URBANISME INTERCOMMUNAL

ATLAS DES EMPLACEMENTS RÉSERVÉS



DGFiP Cadastre© 04-2025
Échelle courante : 1/403
Réalisation : CITADIA
Version du 31-10-2025

VERSION POUR ARRÊT
26/10/2025

ZOOM LA CHEVALLERAIS

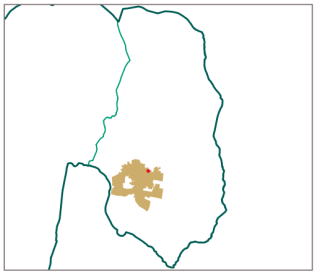

Emplacements réservés au titre de l'article L.151-41 du Code de l'Urbanisme

ER N° CH-11 :
- Bénéficiaire : Commune
- Nature : Accès
- Surface : 339.99 m²

INFORMATIONS :

A100 Parcelles cadastrales
Limites communales
Bati dur
Bati léger

ZH329
ZH127
ZH325
ZH56
ZH55
N505
N432
N433
UB
1AUh
CH-11

PLAN LOCAL D'URBANISME INTERCOMMUNAL

ATLAS DES EMPLACEMENTS RÉSERVÉS



DGFiP Cadastre© 04-2025
Échelle courante : 1/250
Réalisation : CITADIA
Version du 31-10-2025

CITADIA

VERSION POUR ARRÊT
26/10/2025

ZOOM LE GÂVRE



Emplacements réservés au titre de l'article L.151-41 du Code de l'Urbanisme

ER N° GA-01 :
- Bénéficiaire : Commune
- Nature : Extension de cimetière
- Surface : 1216.05 m²

INFORMATIONS :

A100 Parcelles cadastrales
Limites communales
Bati dur
Bati léger

D1151
D1148
UL
GA-01
UB
D11
ZI1