




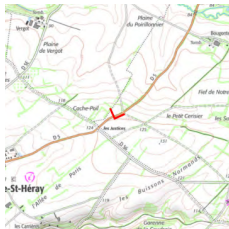
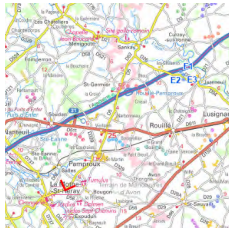


## Panorama 7 – Exoudun – pages 121 et 122



### 7. D5 - Exoudun

**Légende :**  
 Projet  
 Point de vue  
 Trait de coupe



Coordonnée X : 462465  
 Coordonnée Y : 6589925  
 Altitude : 125 m  
 Date : 22/03/2022  
 Éolienne la plus proche : E3  
 Distance de l'éolienne : 14,07 km  
 Nombre d'éoliennes visibles : 3/3

#### Critère de sélection du point de vue

Le point de vue se positionne sur la route D5, une route départementale secondaire reliant La Mothe-St-Héray et Pamproux.

Niveau enjeu : Faible

Effet visuel : Moyen

Effet cumulé : Moyen

Niveau impact : Faible

#### Analyse

Depuis la route D5, le point de vue se positionne en bordure de plateau, laissant apercevoir une large ouverture visuelle sur la vallée agricole et bocagère de Pamproux. L'arrière plan de cette ville est animé par les éoliennes du parc éolien de Soudan, s'illustrant comme des points de repère dans le paysage. Du fait de son implantation lointaine, le projet de Mélusine dans l'axe de celui de Soudan est peu visible. L'implantation de nombreux parcs éoliens à des distances diverses offrira des effets de superposition participant à brouiller la lecture du paysage.



Photomontage - 50°



Pour restituer le réalisme du photomontage, observez-le à une distance d'environ 45 cm (format A3)

Source : Q Energy