

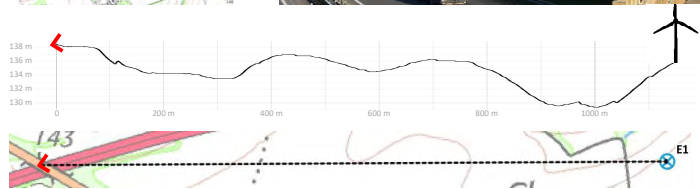
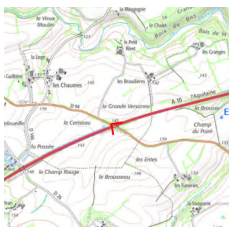
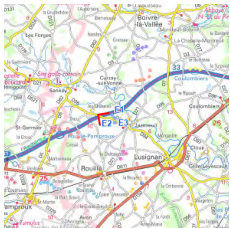


36. Pont A10 - Jazeneuil

Légende :
 Projet
 Point de vue
 Trait de coupe



Coordonnée X : 472267
 Coordonnée Y : 6600902
 Altitude : 132 m
 Date : 24/03/2022
 Éolienne la plus proche : E1
 Distance de l'éolienne : 1,6 km
 Nombre d'éoliennes visibles : 3



Critère de sélection du point de vue

Ce point de vue illustre les perceptions depuis la D94 en surplomb mais également depuis l'autoroute A10. Il est représentatif d'un contexte boisé dense le long de ces axes.

Niveau enjeu :	Très fort
Effet visuel :	Moyen
Effet cumulé :	Pas d'effet
Niveau impact :	Fort

Analyse

Ce panorama présente une vue sur deux axes majeurs à cette échelle et illustre le contexte fermé qu'induisent les boisements le long de ces axes. Le projet de Mélusine se situe à proximité et est partiellement visible par dessus la trame arborée. La hauteur des structures déséquilibre le rapport d'échelle dans le paysage et rend ces éoliennes prégnantes. Toutefois, la trame arborée proche de ces voies permet de largement limiter les relations visuelles avec les éoliennes.

