


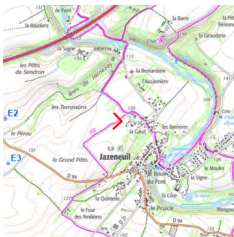


Point de vue n°33 : La Gaud, Sentier de la Grotte aux Fées


33. Chemin blanc, le Gaud - Jazeneuil

Légende :

-  Projet
-  Point de vue
-  Trait de coupe



Coordonnée X : 474812
Coordonnée Y : 6600667
Altitude : 127 m
Date : 24/03/2022
Éolienne la plus proche : E3
Distance de l'éolienne : 1,3 km
Nombre d'éoliennes visibles : 3



Critère de sélection du point de vue

Ce point de vue présente une perception depuis l'habitat proche sur les plateaux. Un habitat représentatif de nombreux lieux-dits avec des ouvertures visuelles importantes. Elle illustre également les vues depuis un sentier randonnée local.

Niveau enjeu : **Très fort**

Effet visuel : **Important**

Effet cumulé : **Moyen**

Niveau impact : **Fort**

Analyse

Le panorama s'ouvre sur la plaine agricole habillée par ses vallons boisés. Le projet de Mélusine est clairement perceptible et s'impose comme l'élément majeur du paysage proche. Depuis ce lieu, les éoliennes bénéficient d'un espacement relativement régulier, induisant une meilleure lecture du parc. Néanmoins, les hauteurs de ces structures déséquilibrent le rapport d'échelle avec le contexte paysager existant. En fond de scène, plusieurs parcs en fonctionnement et autorisés marquent le paysage. Les éoliennes s'inscrivent globalement sur deux plans (un proche et un lointain) et permettent une organisation lisible de ces objets dans le paysage.

Cette vue est floue, la mise au point n'est pas faite au bon niveau. Elle semble bricolée : les éoliennes du parc éolien de Saint-Germier sont à peine perceptibles : à comparer avec une photographie avec objectif standard de 50 mm.



RAPPEL TITRE MODIFICATION MANUELLE

