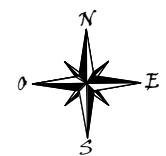


PLAN DE SITUATION DE LA ZONE HUMIDE Zone 1







Route d'Amerey
88220 XERTINGNY

Section: 000/AW
Parcelle: 0282/0283/0284/0285/0286/0287/0288/0311/0312/0315



Echelle: 1:1500

LEGENDE:

-  : limite de propriété
-  : zone humide selon le critère du sol
-  : zone arborée
-  : fossé