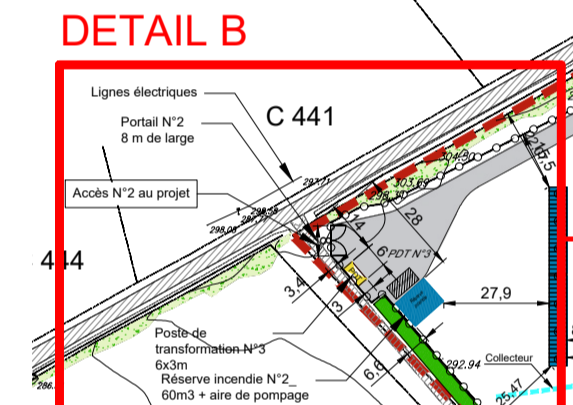
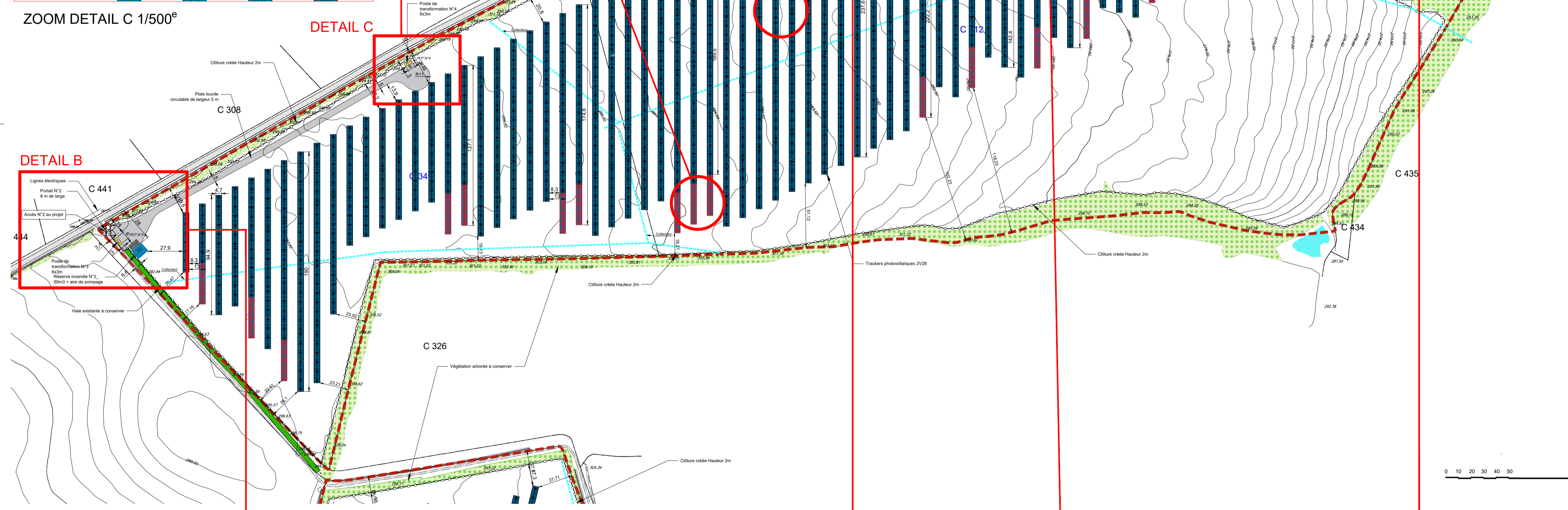
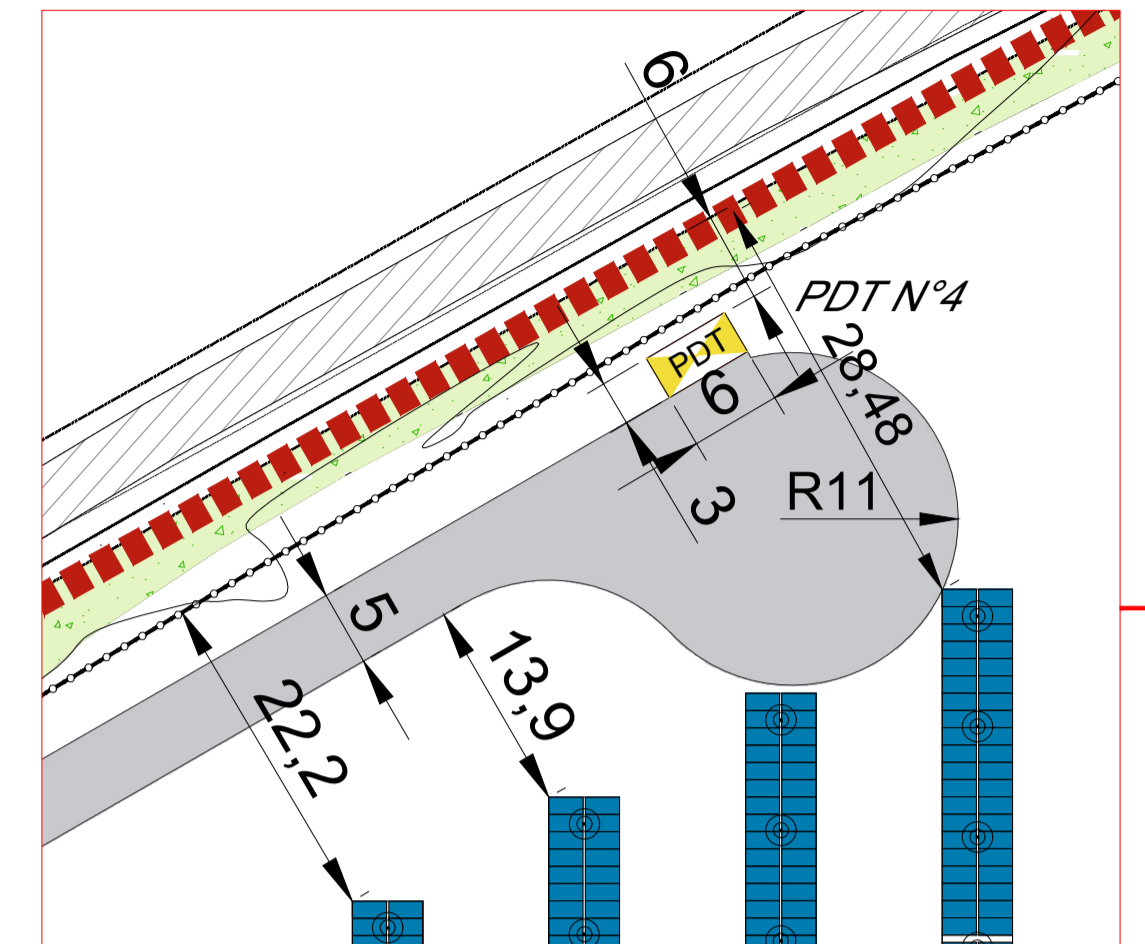
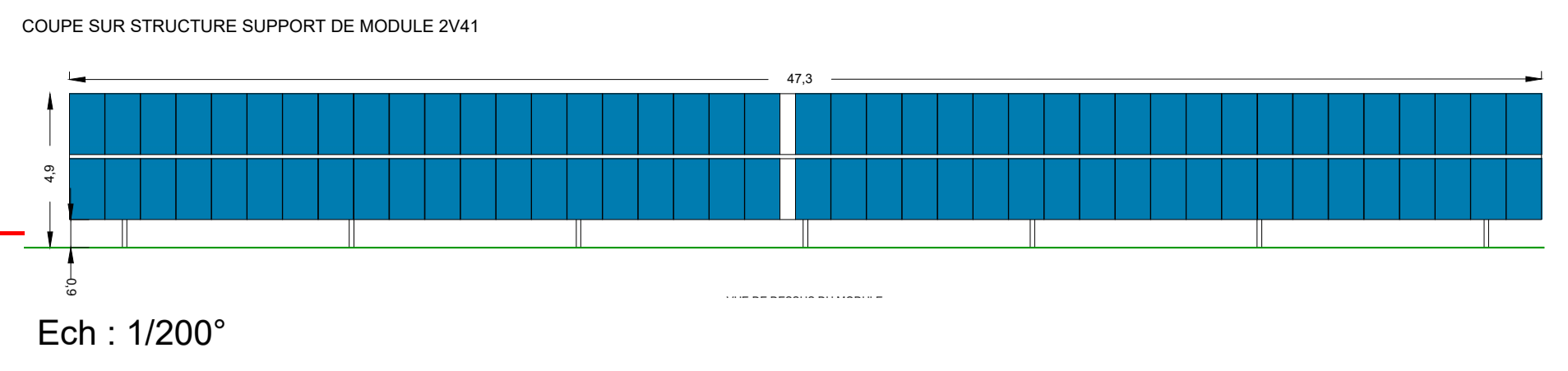
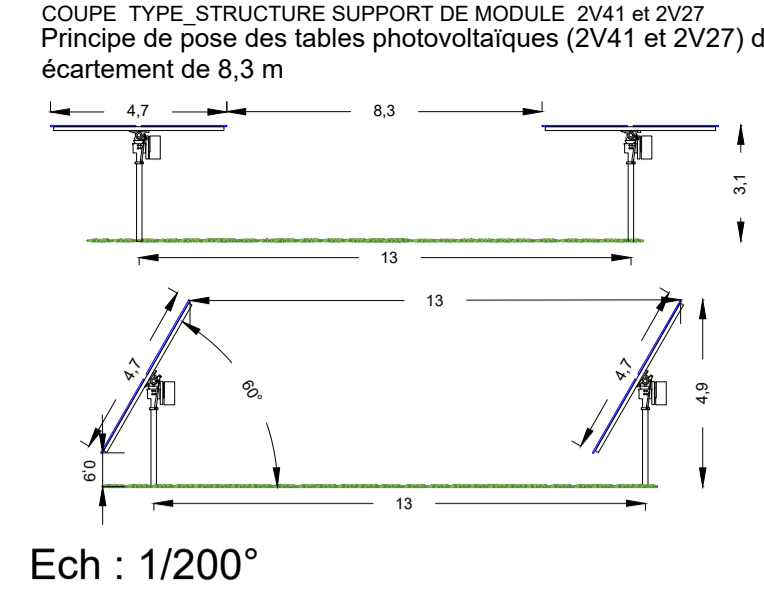
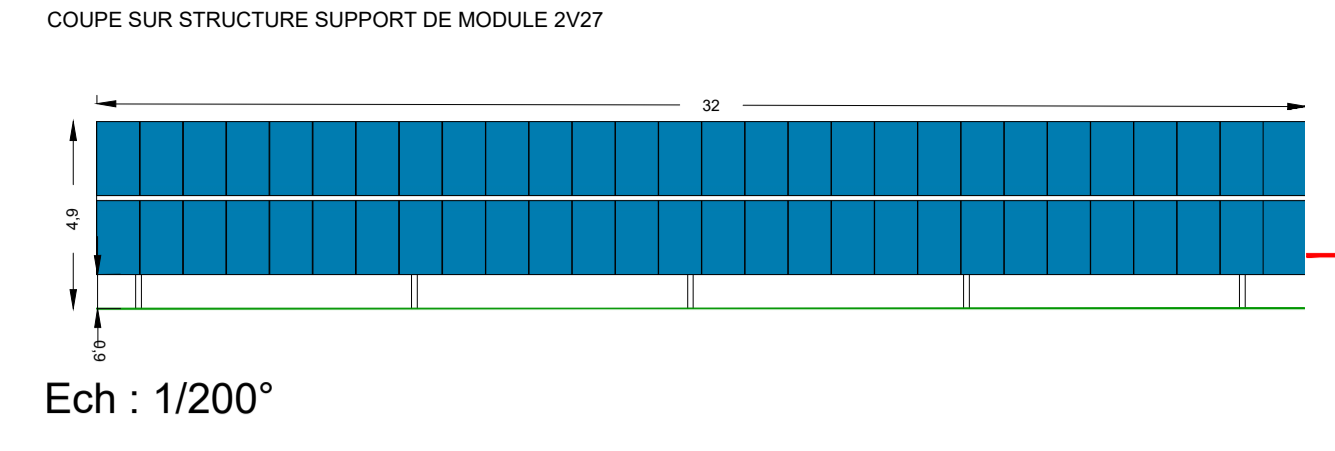


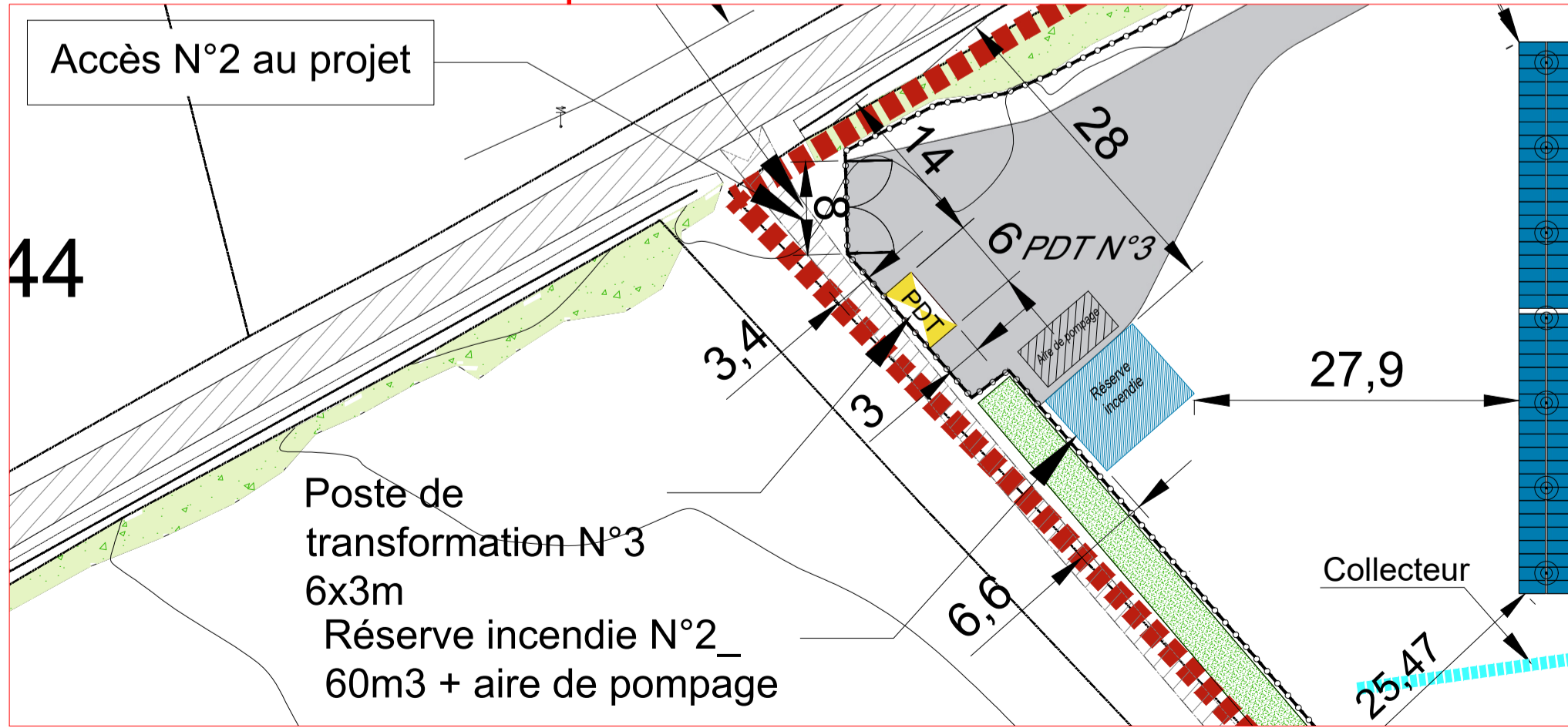


Repérage de la zone projet  
Echelle : 1/ 12500

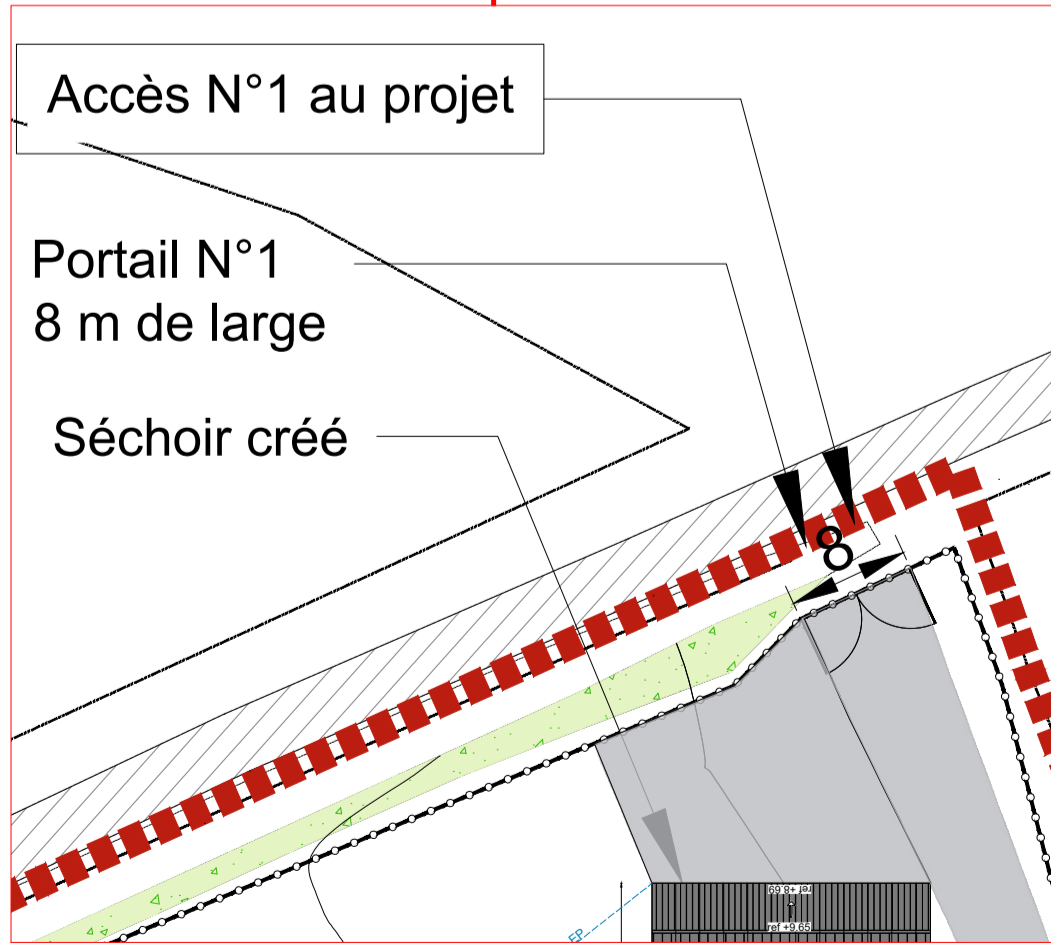
- LEGENDE**
- |  |  |
|--|--|
| <b>Existant :</b>  | <b>A créer :</b>   |
| <ul style="list-style-type: none"> <li>--- Périmètre totale parcellaire</li> <li>--- Application cadastrale</li> <li>--- Lignes topographiques</li> <li>C n° 312 Numéro de parcelle cadastrale</li> <li>--- Limite végétation</li> <li>--- Altitude</li> <li>--- Talus et Fossé</li> <li>--- Voirie existante</li> <li>--- Bâtiment occupé</li> <li>--- Végétation_Zone boisée</li> <li>--- Haies existantes</li> <li>--- Végétation</li> <li>--- Ligne électrique HTA</li> <li>--- Lignes électriques aérien</li> <li>--- Collecteur</li> </ul> | <ul style="list-style-type: none"> <li>--- Poste de transformation 6 x 3 m</li> <li>--- Clôture projet à créer_Ht : 2m</li> <li>--- Piste lourde circulaire de largeur 5 m</li> <li>--- Création/reinforcement de haies</li> <li>--- Zone emplacement du séchoir</li> <li>--- Trackers photovoltaïques 2V41</li> <li>--- Trackers photovoltaïque 2V27</li> <li>--- Portail d'accès parcelle à créer (largeur : 8m)</li> <li>--- Aire de pompage</li> <li>--- Réserve incendie</li> </ul> |



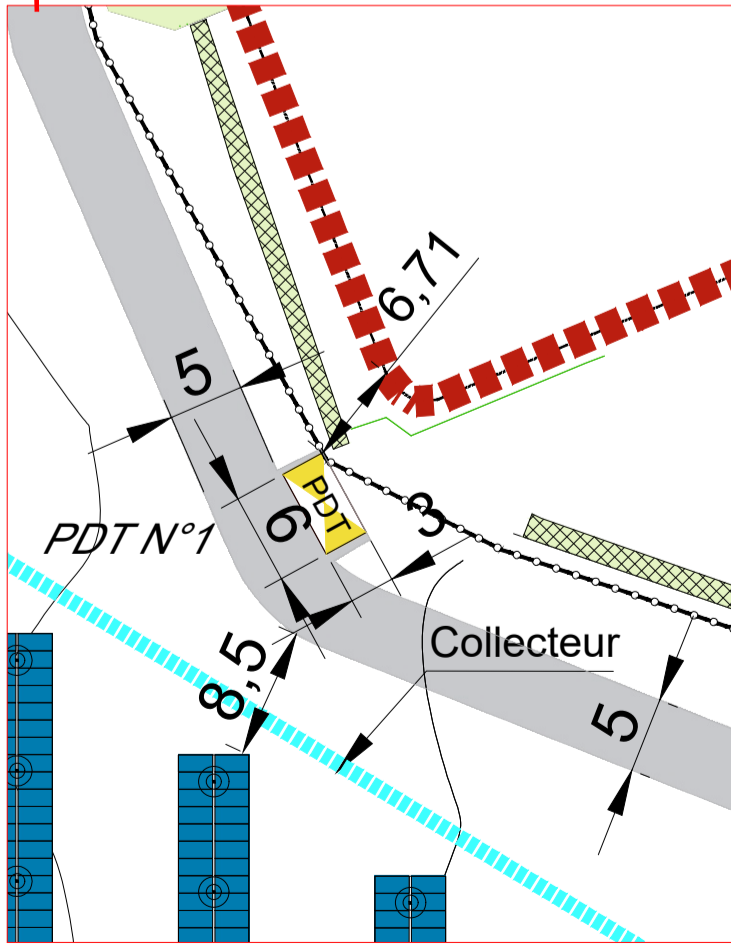
PLAN MASSE ILOT 1 1/2000°



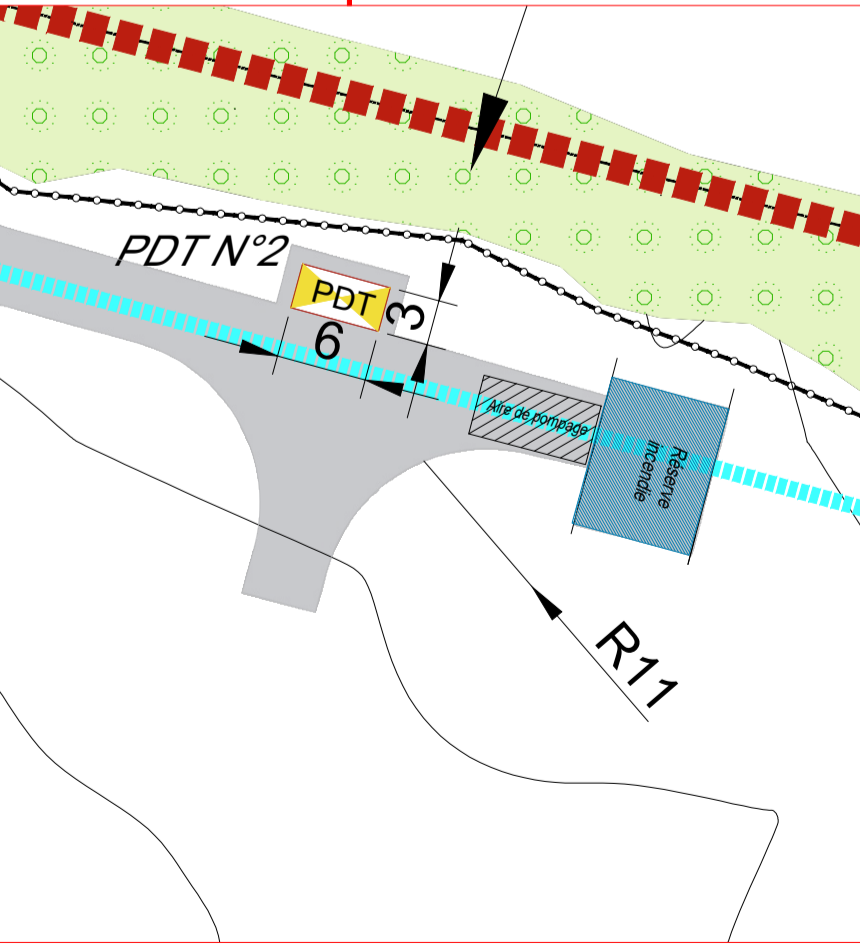
ZOOM DETAIL B 1/500°



ZOOM DETAIL A 1/500°



ZOOM DETAIL D 1/500°



ZOOM DETAIL E 1/500°

**DEMANDE DE PERMIS DE CONSTRUIRE**

Projet:  
**Implantation d'une centrale photovoltaïque au sol**  
Commune de Saint-Gérard-de-Vaux (03)

Maitre d'ouvrage:  
**EE AGRISOLAIRE 04**  
70 avenue de Clichy  
75017 PARIS

**PIECE n° PC 2-3**

**PLAN DE MASSE ET ZOOM**  
**DETAILS ETAT FUTUR**  
**ILOT 1**  
échelle 1/200°\_1/500°\_1/2000°

date de création : 29/10/2022  
modification n°1 : 13/03/2023  
modification n°2 : 12/06/2025  
modification n°3 :  
modification n°4 :  
modification n°5 :

