

# Diagnostic annexe : inventaire

---

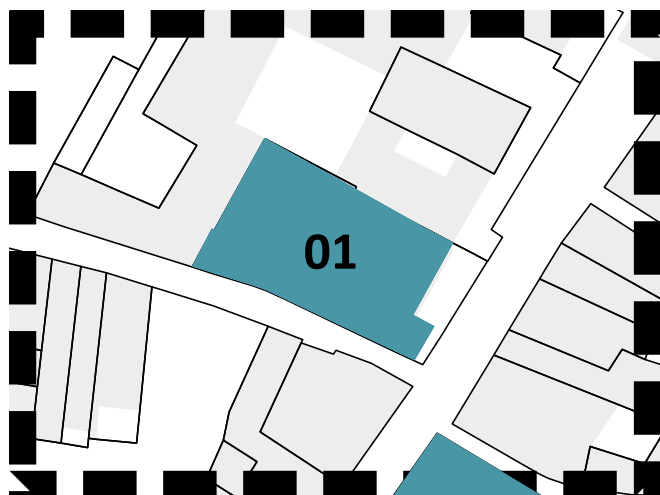
Plan de Valorisation de l'Architecture et du Patrimoine  
de Montélimar

ENQUETE PUBLIQUE

## LOCALISATION

Adresse principale : 127 RUE PIERRE JULIEN

Références cadastrales : AV 1519



Plan de localisation

Ech : 1/1000



Photo repérage 3e trimestre 2021

## DESCRIPTION

Type de bâti : Édifice religieuxPériode de construction : XVIIe sPosition du bâtiment sur la parcelle : En retraitSéquence urbaine : Homogène sur 4 bâtimentsHauteur :Matériaux de couverture : Tuiles canalMatériaux de façade : Enduit, pierre de taille

Registre décoratif : Croix en pierre, fronton triangulaire (attique) avec volutes et décor de grappes de raisin, attique, clochetons/lanternon ou campanile ?, corniche moulurée en pierre de taille, niche avec statue, oculus, portail en pierre de taille avec fronton circulaire et pilastres aux chapiteaux doriques, porte en bois avec tympan ouvragé (sculpté?)

## EVALUATION

Intérêt urbain : d'accompagnement (en front de rue et en contrebas de la rue)

Intérêt historique : Marqueur religieux (fut l'ancien Couvent des Capucins puis celui des Sœurs de la Visitation et une école catholique jusqu'en 1996, en témoigne le signe «M» gravé sur la porte et sur le fronton circulaire)

Intérêt architectural : Style baroque avec nombreux ornements en relief en pierre de taille

Etat de conservation : Typologie d'origine préservée

## INVENTAIRE DU PATRIMOINE BÂTI - SPR MONTÉLIMAR

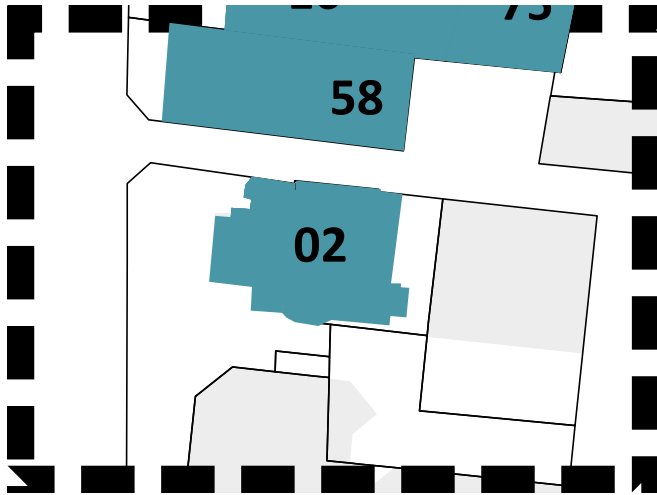
N° INVENTAIRE 2

TEMPLE, ANCIENNE CHAPELLE DES URSULINES

## LOCALISATION

Adresse principale : 2 RUE PORTE NEUVE

Références cadastrales : AV 10



Plan de localisation

Ech : 1/1000



Photo repérage 3e trimestre 2021

## DESCRIPTION

Type de bâti : Édifice religieuxPériode de construction : (1612) XVII<sup>e</sup> sPosition du bâtiment sur la parcelle : Alignement sur rueSéquence urbaine : Hétérogène ?Hauteur :Matériaux de couverture : Tuiles canalMatériaux de façade : Enduit, pierre de taille

Registre décoratif : Fronton triangulaire, génoises, oculus, chaînes d'angles en pierre, encadrements de baie en pierre de taille, baies cintrées, croix en pierre, portail en pierre de taille avec fronton et pilastres aux chapiteaux doriques, porte en bois ouvragée, croix Huguenote

## EVALUATION

Intérêt urbain : d'accompagnement (en front de rue)Intérêt historique : Marqueur du protestantisme à MontélimarIntérêt architectural : Style classiqueEtat de conservation : Typologie d'origine préservée

## INVENTAIRE DU PATRIMOINE BÂTI - SPR MONTÉLIMAR

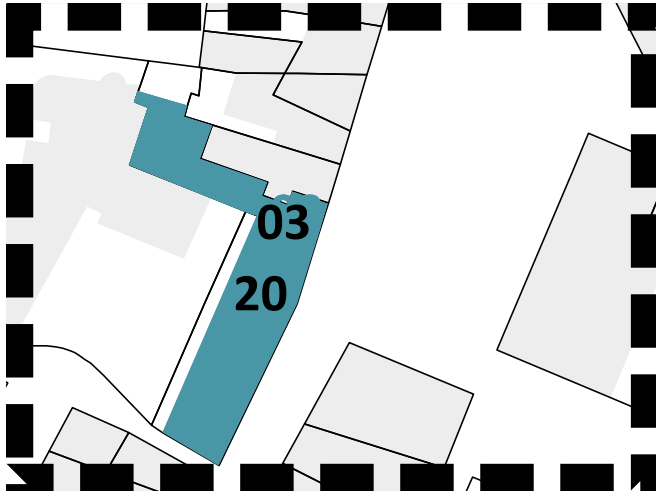
N° INVENTAIRE 3

CHAPELLE DE L'HÔPITAL ET DE L'ANCIEN HÔTEL DIEU

## LOCALISATION

Adresse principale : 19 RUE PIERRE JULIEN

Références cadastrales : AV 1426, 1427



Plan de localisation

Ech : 1/1000



Photo repérage 1er trimestre 2021

## DESCRIPTION

Type de bâti : Édifice religieuxPériode de construction : (1859) XIXe sPosition du bâtiment sur la parcelle : Alignement sur rueSéquence urbaine : Homogène sur 10 bâtimentsHauteur :Matériaux de couverture : Tuiles canalMatériaux de façade : Enduit, pierreRegistre décoratif : Fronton triangulaire, bandeaux moulurés et arcs plein cintre moulurés, niche avec statue de la Vierge Marie, porte en bois ouvragée

## EVALUATION

Intérêt urbain : marqueur fort (centre d'une place)Intérêt historique : Marqueur historique religieux (ancien hôpital Notre Dame de Pitié et repère des Sœurs Trinitaires au XVIIIe s)Intérêt architectural : Style classiqueEtat de conservation : Typologie d'origine préservée

## INVENTAIRE DU PATRIMOINE BÂTI - SPR MONTÉLIMAR

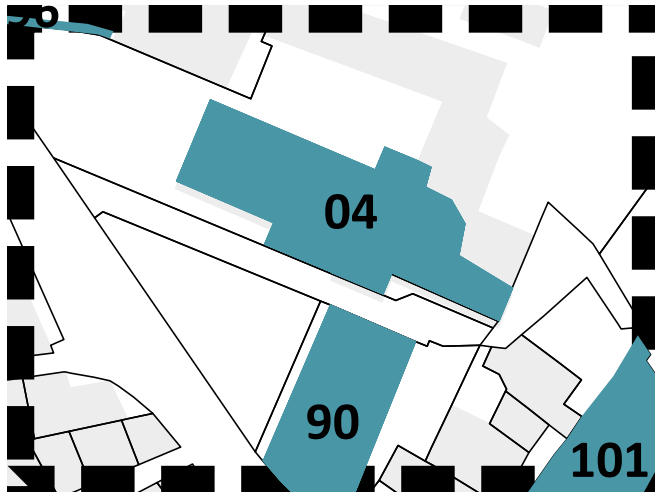
N° INVENTAIRE 4

CHAPELLE DES CARMES

## LOCALISATION

Adresse principale : 24 RUE MONNAIE VIEILLE

Références cadastrales : AV 1633



Plan de localisation

Ech : 1/1000



Photo repérage 1er trimestre 2021

## DESCRIPTION

Type de bâti : Édifice religieuxPériode de construction : (1860) XIX<sup>e</sup> sPosition du bâtiment sur la parcelle : Isolé (fait parti d'un tout, couvent?)Séquence urbaine : HétérogèneHauteur :Matériaux de couverture : Tuiles canalMatériaux de façade : Pierre, enduit

Registre décoratif : Statue de la Vierge Marie sur le clocher, baies géminées, corniche moulurée en pierre de taille et modillons, oculus en pierre avec rosace, bandeaux moulurés, arcades en plein cintre avec colonnettes, contreforts, chaînes d'angles en pierre de taille, voussures moulurées, colonnettes, tympan sculpté, porte en bois et fer forgé

## EVALUATION

Intérêt urbain : marqueur fort (situé sur le flanc de la colline du château des Adhémar, surplombe la rue)

Intérêt historique : Marqueur historique religieux (rappelant l'ordre des Carmélites)

Intérêt architectural : Style néo-gothique avec ornementation en relief

Etat de conservation : Typologie d'origine modifiée (composition de la façade Sud-Est : ajout d'ouvertures rectangulaires, ajout d'un volume)

## N° INVENTAIRE 5 CHAPELLE DES PÉNITENTS

## LOCALISATION

Adresse principale : 9 IMP DU LION D'OR

Références cadastrales : AV 885



Plan de localisation

Ech : 1/1000



Photo repérage 3e trimestre 2022

## DESCRIPTION

Type de bâti : Édifice religieuxPériode de construction : XVIIe sPosition du bâtiment sur la parcelle : Alignement sur rueSéquence urbaine : HétérogèneHauteur :Matériaux de couverture : Tuiles canalMatériaux de façade : Enduit, pierreRegistre décoratif : Génoises, chaînes d'angles en pierre, oculus, baies cintrées,

## EVALUATION

Intérêt urbain : d'accompagnement (en angle d'une rue secondaire)Intérêt historique : Marqueur historique religieux (rappelant la confrérie des Pénitents blancs)Intérêt architectural :Etat de conservation : Typologie d'origine fortement altérée (NB : ouvertures, extension contemporaine)

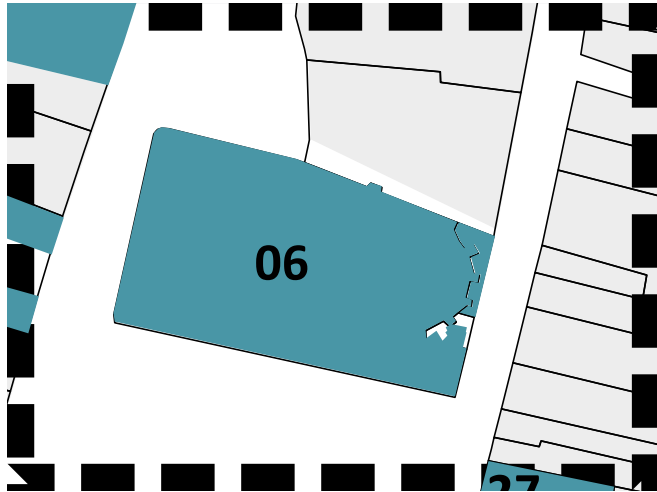
## INVENTAIRE DU PATRIMOINE BÂTI - SPR MONTÉLIMAR

N° INVENTAIRE 6

ÉGLISE COLLÉGIALE SAINTE-CROIX

## LOCALISATION

Adresse principale : 12 RUE SAINTE-CROIX  
Références cadastrales : AV 81, AV 82, AV 83



Plan de localisation

Ech : 1/1000



Photo repérage 3e trimestre 2022

## DESCRIPTION

Type de bâti : Édifice religieux

Période de construction : XIIe s

Position du bâtiment sur la parcelle : Alignement sur rue

Séquence urbaine : Homogène

Hauteur : 24m

Matériaux de couverture : Tuiles canal

Matériaux de façade : Pierre de taille, enduit

Registre décoratif : Croix en pierre, corniche en pierre, oculus, niches avec statues, oculus avec rosaces, baies cintrées simple et avec vitraux, double portails en pierre moulurés et colonnes, portes en bois et tympan ouvragés

## EVALUATION

Intérêt urbain : marqueur fort (façade sud dominant la Place des Halles)

Intérêt historique : Marqueur historique et édifice inscrit sur la liste des Monuments Historiques depuis 2008

Intérêt architectural : Style roman et gothique flamboyant

Etat de conservation : édifice plusieurs fois remanié

## INVENTAIRE DU PATRIMOINE BÂTI - SPR MONTÉLIMAR

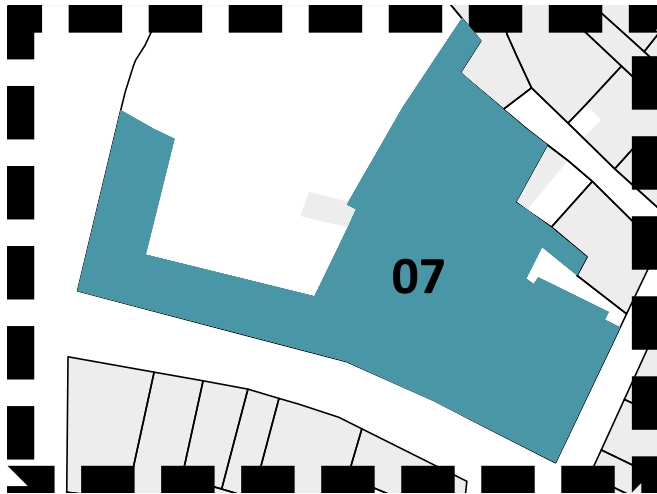
N° INVENTAIRE 7

COUVENT SAINTE-MARTHE ET CHAPELLE

## LOCALISATION

Adresse principale : 30 RUE SAINT GAUCHER

Références cadastrales : AV 370



Plan de localisation

Ech : 1/1000



Photo repérage 3e trimestre 2021

## DESCRIPTION

Type de bâti : Édifice religieuxPériode de construction : XVIIe sPosition du bâtiment sur la parcelle : Alignement sur rueSéquence urbaine : HétérogèneHauteur :Matériaux de couverture : Tuiles canalMatériaux de façade : Enduit, pierre de tailleRegistre décoratif : Génoises, baies cintrées avec vitraux et encadrements en pierre de taille, portail en pierre sculpté, porte en bois avec tympan ouvragé

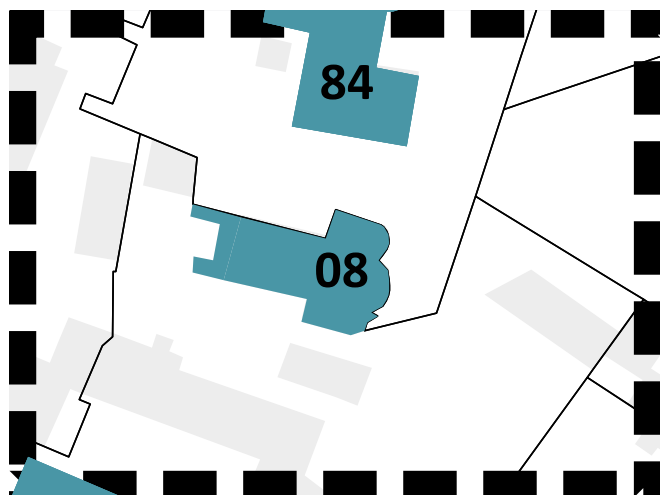
## EVALUATION

Intérêt urbain : d'accompagnement (en front de rue)Intérêt historique : Marqueur historique religieux (ancien couvent des Sœurs de la Visitation et occupé actuellement par des religieuses de Sainte-Marthe)Intérêt architectural : Régularité de la façade ordonnancéeEtat de conservation : Typologie d'origine modifiée (restructuration et extension pour l'EHPAD Sainte-Marthe)

## LOCALISATION

Adresse principale : RUE DU CHÂTEAU

Références cadastrales : AV 1198



Plan de localisation

Ech : 1/1000



Photo repérage 4e trimestre 2023

## DESCRIPTION

Type de bâti : Édifice religieuxPériode de construction : XI/XIIe sPosition du bâtiment sur la parcelle : Isolé (fait parti d'un ensemble fortifié?)Séquence urbaine : Homogène?Hauteur : Environ 10m ?Matériaux de couverture : Tuiles canalMatériaux de façade : Pierre, enduitRegistre décoratif : Absidioles, baie cintrée

## EVALUATION

Intérêt urbain : d'accompagnement (en angle de la citadelle)Intérêt historique : Marqueur historique, première église de MontélimarIntérêt architectural : Style romanEtat de conservation : Typologie d'origine préservée

## INVENTAIRE DU PATRIMOINE BÂTI - SPR MONTÉLIMAR

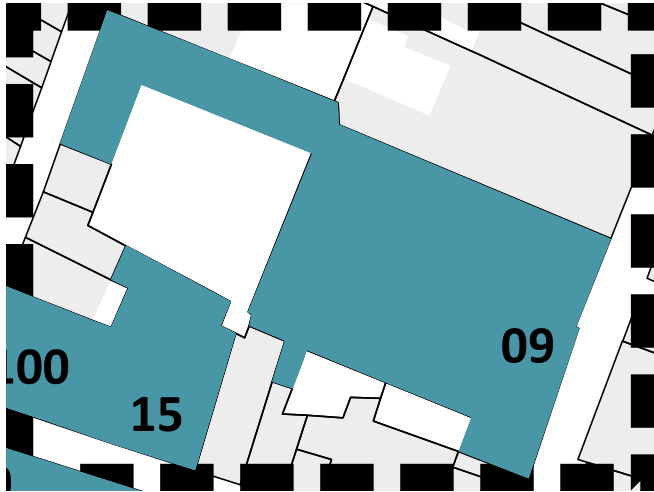
N° INVENTAIRE 9

HÔTEL DE SEYTRES

## LOCALISATION

Adresse principale : 5 RUE BOUVERIE

Références cadastrales : AV 1616



Plan de localisation

Ech : 1/1000



Photo repérage 3e trimestre 2021

## DESCRIPTION

Type de bâti : Hôtel particulierPériode de construction : XVIIIe sPosition du bâtiment sur la parcelle : Alignement sur rueSéquence urbaine : Homogène sur 6 bâtimentsHauteur : R+2+ combles à surcroixMatériaux de couverture : Tuiles canalMatériaux de façade : Enduit, pierre de tailleRegistre décoratif : Corniche moulurée en pierre de taille, cordon en pierre, encadrements de fenêtres en pierre de taille,

## EVALUATION

Intérêt urbain : d'accompagnement (en front de rue)Intérêt historique : Marqueur historique, cet hôtel appartenait à une famille importante de la ville, les SeytresIntérêt architectural : Régularité de la façade et élément remarquable tel que l'escalier à vis du XVIIIe siècleEtat de conservation : Typologie d'origine préservée

## INVENTAIRE DU PATRIMOINE BÂTI - SPR MONTÉLIMAR

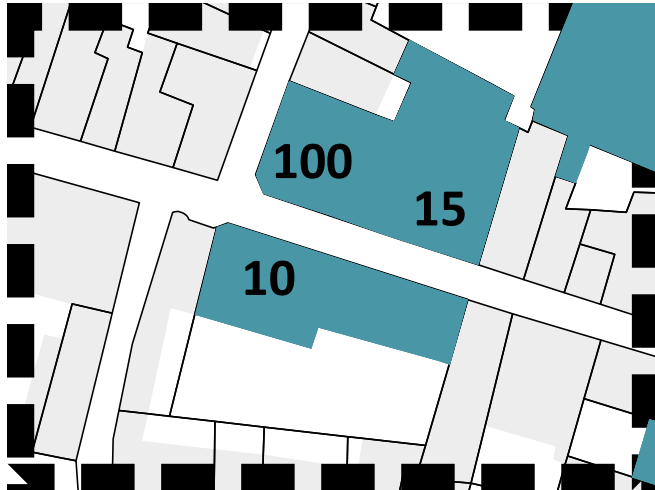
N° INVENTAIRE 10

HÔTEL DE PRACOMTAL OU ANCIENNE MAISON D'ANCONE

## LOCALISATION

Adresse principale : 7 RUE SAINT GAUCHER

Références cadastrales : AV 1183, 1184



Plan de localisation

Ech : 1/1000



Photo repérage 3e trimestre 2021

## DESCRIPTION

Type de bâti : Hôtel particulierPériode de construction : XIV-XVle sPosition du bâtiment sur la parcelle : Alignement sur rueSéquence urbaine : HétérogèneHauteur : R+1+ combles à surcroix ou R+2Matériaux de couverture : Tuiles canalMatériaux de façade : Enduit, pierreRegistre décoratif : Génoises, encadrements de fenêtres en pierre de taille, baie à traverse, baie à meneau, oculus, encadrement de porte en pierre avec corniche arquée, porte en bois ouvragée, porte cochère

## EVALUATION

Intérêt urbain : d'accompagnement (en front de rue)Intérêt historique : Marqueur historique, cet hôtel à une famille importante de la ville, originaire du Dauphiné. De plus, il a accueilli Louis XIII en 1622.Intérêt architectural : Régularité de la façade ordonnancéeEtat de conservation : Typologie d'origine modifiée (NB : devanture qui brouille la lecture de la façade, différents type de menuiseries dont plusieurs en PVC)

## INVENTAIRE DU PATRIMOINE BÂTI - SPR MONTÉLIMAR

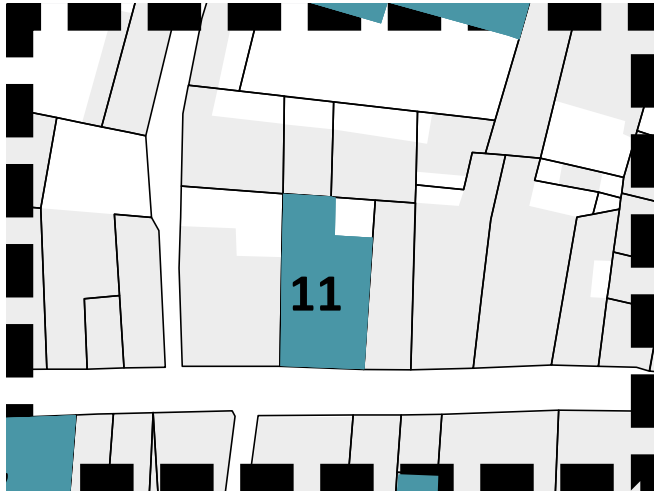
N° INVENTAIRE 11

HÔTEL URBAIN

## LOCALISATION

Adresse principale : 14 RUE QUATRE ALLIANCES

Références cadastrales : AV 213



Plan de localisation

Ech : 1/1000



Photo repérage 3e trimestre 2021

## DESCRIPTION

Type de bâti : Hôtel particulierPériode de construction : XVIIIe sPosition du bâtiment sur la parcelle : Alignement sur rueSéquence urbaine : Homogène sur 6 bâtimentsHauteur : R+2+ combles à surcroixMatériaux de couverture : Tuiles canalMatériaux de façade : Enduit, pierre de tailleRegistre décoratif : Génoises, oculus, encadrements de fenêtres en pierre et arqués, garde-corps en fer forgé, porte d'entrée en fer forgé ouvragée

## EVALUATION

Intérêt urbain : d'accompagnement (en front de rue)Intérêt historique : Hôtel du XVIIIe sIntérêt architectural : Régularité de la façade ordonnancéeEtat de conservation : Typologie d'origine modifiée (devanture)

## INVENTAIRE DU PATRIMOINE BÂTI - SPR MONTÉLIMAR

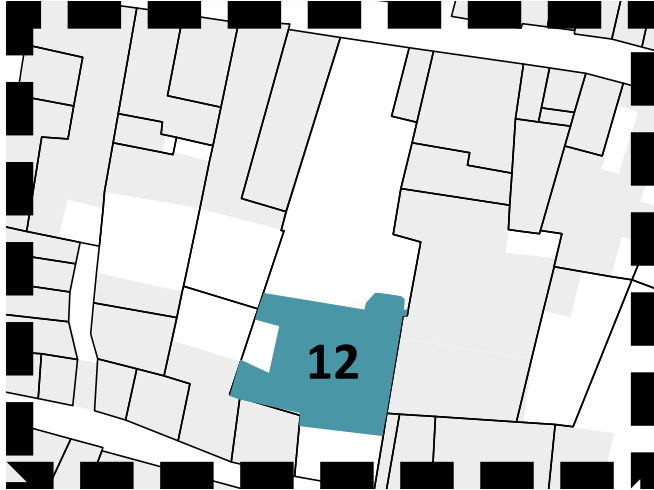
N° INVENTAIRE 12

HÔTEL «LA VERANDA»

## LOCALISATION

Adresse principale : 18 RUE ROGER POYOL

Références cadastrales : AV 963



Plan de localisation

Ech : 1/1000



Photo repérage 3e trimestre 2021

## DESCRIPTION

Type de bâti : Hôtel particulierPériode de construction :Position du bâtiment sur la parcelle : En retraitSéquence urbaine : HétérogèneHauteur : R+1Matériaux de couverture : Tuiles mécaniquesMatériaux de façade : Pierre de taille, enduitRegistre décoratif : Balustrades néo-classique, corniche moulurée en pierre avec modillons, agrafe, baies arquées à meneaux, garde-corps en fer forgé ouvragé, bandeau mouluré, bow-window, colonnettes

## EVALUATION

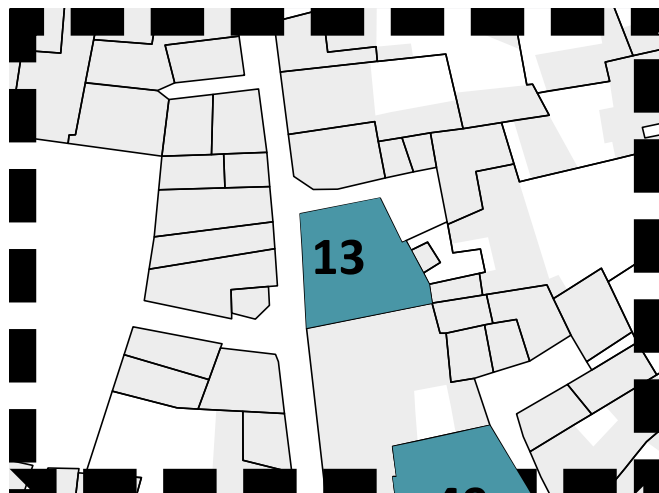
Intérêt urbain : d'accompagnement (en retrait de la rue)Intérêt historique :Intérêt architectural : Style néo-classique avec façade ordonnancéeEtat de conservation : Typologie d'origine préservée

## N° INVENTAIRE 13

## LOCALISATION

Adresse principale : 33 RUE SAINT PIERRE

Références cadastrales : AV 1465



Plan de localisation

Ech : 1/1000



Photo repérage 3e trimestre 2021

## DESCRIPTION

Type de bâti : Hôtel urbainPériode de construction : XVIIIe-XIXe sPosition du bâtiment sur la parcelle : Alignement sur rueSéquence urbaine : HomogèneHauteur : R+2+ combles à surcroixMatériaux de couverture : Tuiles canalMatériaux de façade : Enduit, pierre de tailleRegistre décoratif : Génoises, encadrements de fenêtres en pierre de taille, chaînes d'angles en pierre avec trompes, encadrement de porte en pierre de taille, porte en bois

## EVALUATION

Intérêt urbain : d'accompagnement (en angle et en front de rue)Intérêt historique :Intérêt architectural : Régularité de la façade ordonnancéeEtat de conservation : Typologie d'origine préservée

## INVENTAIRE DU PATRIMOINE BÂTI - SPR MONTÉLIMAR

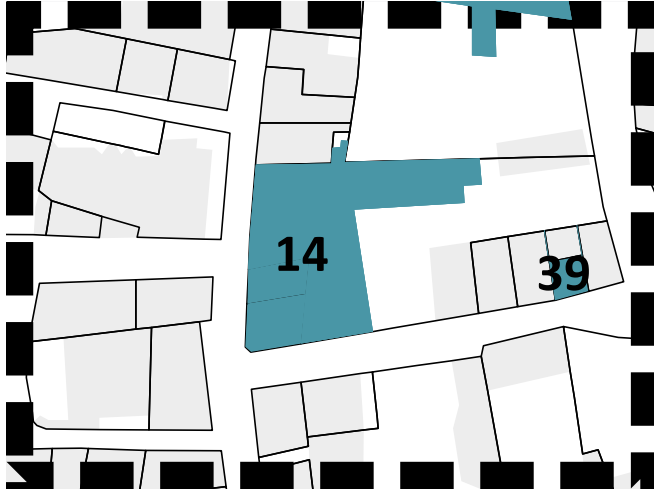
N° INVENTAIRE 14

HÔTEL DU BARON DE SALOMON

## LOCALISATION

Adresse principale : 13 RUE SAINT PIERRE

Références cadastrales : AV 655



Plan de localisation

Ech : 1/1000



Photo repérage 3e trimestre 2021

## DESCRIPTION

Type de bâti : Hôtel particulierPériode de construction : XVIIIe sPosition du bâtiment sur la parcelle : Alignement sur rueSéquence urbaine : HomogèneHauteur : R+3Matériaux de couverture : Tuiles canalMatériaux de façade : Enduit, pierre de taille

Registre décoratif : Génoises, encadrements de fenêtres en pierre de taille, encadrement de porte en pierre de taille mouluré avec corniche, cour d'honneur avec terrasse et balustrade, portail en ferronnerie et piliers en pierres de taille

## EVALUATION

Intérêt urbain : d'accompagnement (en front de rue)Intérêt historique :Intérêt architectural : Régularité de la façade ordonnancéeEtat de conservation : Typologie d'origine préservée

## INVENTAIRE DU PATRIMOINE BÂTI - SPR MONTÉLIMAR

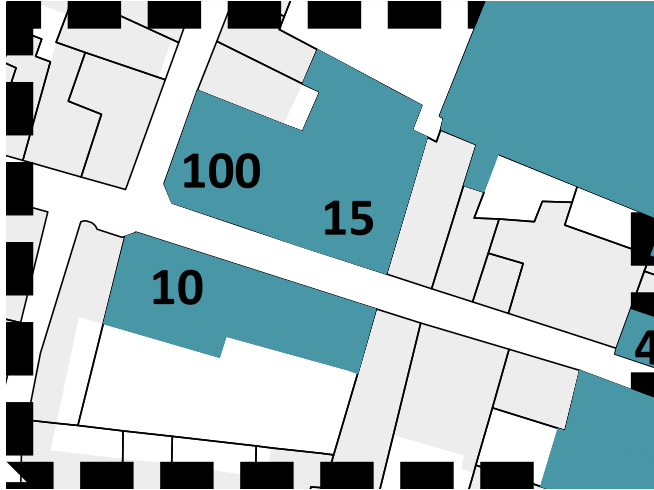
N° INVENTAIRE 15

HÔTEL

## LOCALISATION

Adresse principale : 10 RUE SAINT GAUCHER

Références cadastrales : AV 316



Plan de localisation

Ech : 1/1000



Photo repérage 3e trimestre 2021

## DESCRIPTION

Type de bâti : Hôtel urbainPériode de construction :Position du bâtiment sur la parcelle : Alignement sur rueSéquence urbaine : Homogène sur 4 bâtimentsHauteur : R+1+ combles à surcroixMatériaux de couverture : Tuiles canalMatériaux de façade : Enduit, pierre de tailleRegistre décoratif : Génoises, oculus, bandeau, encadrements de fenêtres et de la porte d'entrée en plâtre

## EVALUATION

Intérêt urbain : d'accompagnement (en front de rue)Intérêt historique :Intérêt architectural : Régularité de la façade ordonnancéeEtat de conservation : Typologie d'origine préservée

## INVENTAIRE DU PATRIMOINE BÂTI - SPR MONTÉLIMAR

N° INVENTAIRE 16

HÔTEL

## LOCALISATION

Adresse principale : 43 BD MARRE DESMARAIS

Références cadastrales : AV 12



Plan de localisation

Ech : 1/1000



Photo repérage 3e trimestre 2021

## DESCRIPTION

Type de bâti : Hôtel particulier ?Période de construction : XIXe sPosition du bâtiment sur la parcelle : En retraitSéquence urbaine : HétérogèneHauteur : R+1+ combles à la MansartMatériaux de couverture : Ardoises et zincMatériaux de façade : Pierre de taille, enduit

Registre décoratif : Mansarde avec lucarne axiale et meneau, ornée d'un fronton brisé en col de cygne avec épi décoratif, lucarnes œil de bœuf, corniche en pierre moulurée avec modillons, frise décorative sculptée, bandeau mouluré, pilastres, encadrements de fenêtres en pierre moulurés avec agrafes, marquise en fer forgé, porte cochère en ferronnerie, piliers en pierre avec décors de vermiculures

## EVALUATION

Intérêt urbain : d'accompagnement (en retrait de la rue)Intérêt historique : Hôtel du XIXe sIntérêt architectural : Style haussmannien avec façade ordonnancéeEtat de conservation : Typologie d'origine préservée

## LOCALISATION

Adresse principale : 13 RUE SAINTE CROIX ET 10 RUE DES GRANGES

Références cadastrales : AV 1272



Plan de localisation

Ech : 1/1000



Photo repérage 3e trimestre 2022

## DESCRIPTION

Type de bâti : Hôtel particulierPériode de construction : XVIIIe sPosition du bâtiment sur la parcelle : En retraitSéquence urbaine : HétérogèneHauteur : R+3Matériaux de couverture : Tuiles canalMatériaux de façade : Enduit, pierre de taille

Registre décoratif : Corniche moulurée, garde-corp en fer forgé ouvragé, encadrement porte en pierre de taille avec corniche, balustrades néo-classique, porte cochère en ferronnerie avec piliers en pierre de taille, cour d'honneur, côté rue des granges: escalier en fer à cheval

## EVALUATION

Intérêt urbain : d'accompagnement (en retrait de la rue)Intérêt historique :Intérêt architectural : Régularité de la façade ordonnancéeEtat de conservation : Typologie d'origine préservée

## INVENTAIRE DU PATRIMOINE BÂTI - SPR MONTÉLIMAR

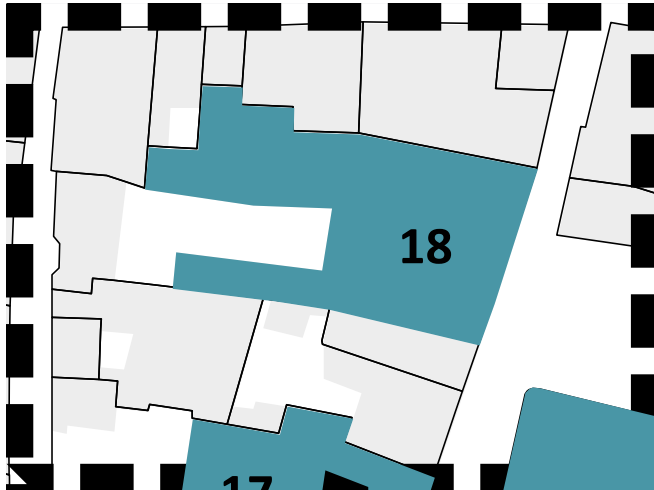
N° INVENTAIRE 18

HÔTEL DE BRUYÈRE

## LOCALISATION

Adresse principale : 19 RUE SAINTE CROIX

Références cadastrales : AV 99



Plan de localisation

Ech : 1/1000



Photo repérage 3e trimestre 2022

## DESCRIPTION

Type de bâti : Hôtel urbainPériode de construction : (1632) XVIIe sPosition du bâtiment sur la parcelle : Alignement sur rueSéquence urbaine : Homogène sur 4 bâtimentsHauteur : R+2Matériaux de couverture : Tuiles canalMatériaux de façade : Enduit, pierre de tailleRegistre décoratif : Corniche moulurée en pierre de taille, encadrements de fenêtres moulurés, arcades?, encadrement de porte en pierre de taille mouluré et avec corniche, porte en bois ouvragée

## EVALUATION

Intérêt urbain : marqueur fort (sur une place)Intérêt historique :Intérêt architectural : Régularité de la façade ordonnancéeEtat de conservation : Typologie d'origine modifiée (NB : devanture et arcades)

## INVENTAIRE DU PATRIMOINE BÂTI - SPR MONTÉLIMAR

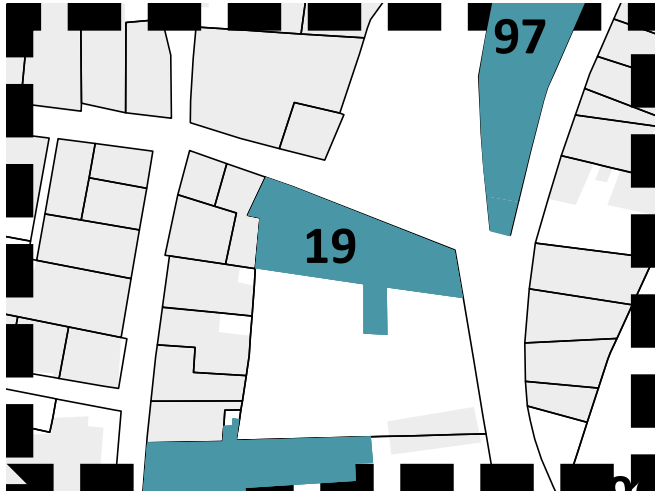
N° INVENTAIRE 19

HÔTEL CHEYNET

## LOCALISATION

Adresse principale : 26 RUE MONTANT AU CHÂTEAU

Références cadastrales : AV 663



Plan de localisation

Ech : 1/1000



Photo repérage 3e trimestre 2022

## DESCRIPTION

Type de bâti : Hôtel particulierPériode de construction : (1600) XVII<sup>e</sup> sPosition du bâtiment sur la parcelle : Alignement sur rueSéquence urbaine : Homogène sur 2 bâtimentsHauteur : R+2Matériaux de couverture : Tuiles canalMatériaux de façade : Enduit, pierre de tailleRegistre décoratif : Génoises, encadrement de fenêtres et de la porte en pierre de taille

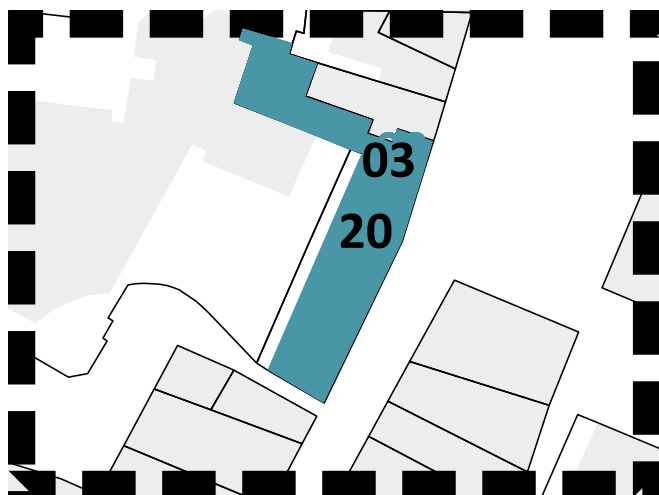
## EVALUATION

Intérêt urbain : d'accompagnement (en front de rue)Intérêt historique : Marqueur historiqueIntérêt architectural : Façade ordonnancéeEtat de conservation : Typologie d'origine modifiée (NB : composition de la façade)

## LOCALISATION

Adresse principale : 19 RUE PIERRE JULIEN

Références cadastrales : AV 1405



Plan de localisation

Ech : 1/1000



Photo repérage 4e trimestre 2023

## DESCRIPTION

Type de bâti : Hôtel particulierPériode de construction : (1837) XVIII/XIXe sPosition du bâtiment sur la parcelle : Alignement sur rueSéquence urbaine : Homogène sur 4 bâtimentsHauteur : R+2Matériaux de couverture : Tuiles canalMatériaux de façade : Enduit, pierre de tailleRegistre décoratif : Corniche moulurée, encadrement de porte en pierre de taille avec corniche

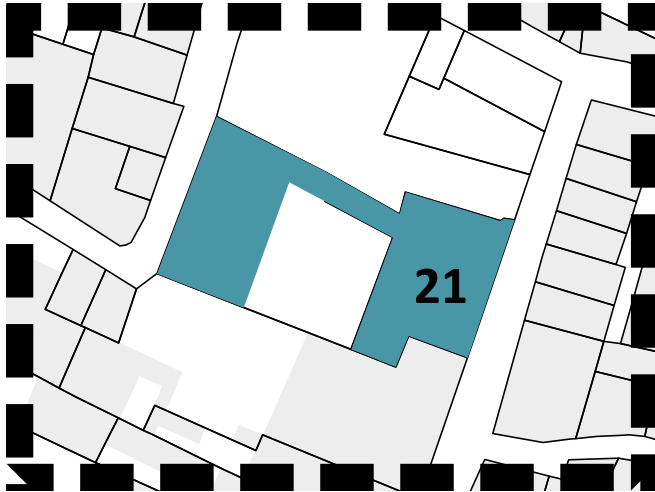
## EVALUATION

Intérêt urbain : d'accompagnement (en front de rue)Intérêt historique : Marqueur historique, l'Hôtel-Dieu a d'abord été un hôpital public d'époque accueillants les malades et indigentsIntérêt architectural : Régularité de la façade ordonnancéeEtat de conservation : Typologie d'origine modifiée (devantures)

## LOCALISATION

Adresse principale : 15 RUE BOUVERIE

Références cadastrales : AV 1578



Plan de localisation

Ech : 1/1000



Photo repérage 3e trimestre 2021

## DESCRIPTION

Type de bâti : Hôtel particulierPériode de construction : XVII/XVIIIe sPosition du bâtiment sur la parcelle : Alignement sur rueSéquence urbaine : HomogèneHauteur : R+2Matériaux de couverture : Tuiles canalMatériaux de façade : Enduit, pierre de tailleRegistre décoratif : Génoises, encadrements de fenêtres et de la porte en pierre de taille, fenêtres arquées, oculus, pilastres avec chapiteaux corinthiens

## EVALUATION

Intérêt urbain : d'accompagnement (en angle et en front de rue)Intérêt historique : Marqueur historique, cet hôtel appartenait aux familles Serret, notables montiliens et au marquis de Jovyac qui logera le comte de Provence et futur Louis XVIIIIntérêt architectural : Régularité de la façade ordonnancéeEtat de conservation : Typologie d'origine modifiée (NB : façade pignon avec arcades et oculus)

## INVENTAIRE DU PATRIMOINE BÂTI - SPR MONTÉLIMAR

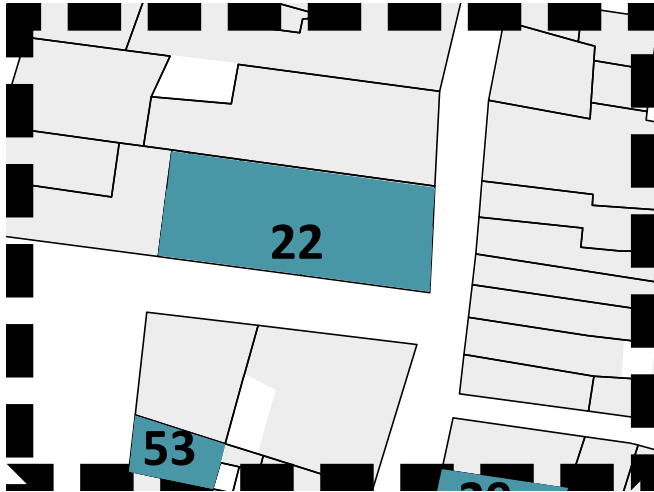
N° INVENTAIRE 22

LA MAISON DITE DIANE DE POITIERS

## LOCALISATION

Adresse principale : 2 RUE DIANE DE POITIERS

Références cadastrales : AV 45



Plan de localisation

Ech : 1/1000



Photo repérage 1er trimestre 2022

## DESCRIPTION

Type de bâti : Palais urbainPériode de construction : XV/XVIe sPosition du bâtiment sur la parcelle : Alignement sur rueSéquence urbaine : HétérogèneHauteur : R+3/+4?Matériaux de couverture : Tuiles canalMatériaux de façade : Pierre de taille, pierre, enduit

Registre décoratif : Corniche en pierre, oculus, baies à croisées (meneaux et traverses) reliées entre elles par une corniche, baie cintrée et trilobée en pierre sous corniche, chaînes d'angles en pierre de taille, baies cintrées, agrafe, moulures circulaires séparées par des baguettes

## EVALUATION

Intérêt urbain : marqueur fort en tant que monument majeur dans l'histoire la villeIntérêt historique : Marqueur historique

Intérêt architectural : Style Renaissance, l'architecture exceptionnelle de cet édifice lui vaut son titre de Monument Historique depuis 1956.

Etat de conservation : Typologie d'origine partiellement altérée (ouvertures du rez-de-chaussée modifiées)

## INVENTAIRE DU PATRIMOINE BÂTI - SPR MONTÉLIMAR

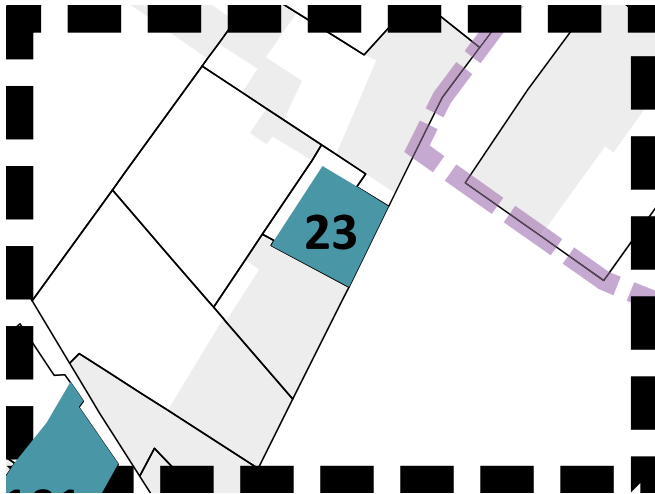
N° INVENTAIRE 23

HÔTEL LE CLOU

## LOCALISATION

Adresse principale : 55 MONT DU BOUTON D'OR

Références cadastrales : AV 1197



Plan de localisation

Ech : 1/1000



Photo repérage 4e trimestre 2023

## DESCRIPTION

Type de bâti : Hôtel particulier/immeuble de bourgPériode de construction : XIX-XXe sPosition du bâtiment sur la parcelle : Alignement sur rueSéquence urbaine : HomogèneHauteur : R+2Matériaux de couverture : Tuiles canalMatériaux de façade : Pierre de taille, enduit

Registre décoratif : Sculpture en pierre avec volutes, corniche moulurée en pierre avec denticules et modillons, bossage continu, bow-window, garde-corps en fer forgé ouvragés, appuis de fenêtres moulurés, bandeau mouluré en pierre, sculpture décorative en pierre avec volutes située au-dessus de la porte, porte en bois arquée et moulurée,

## EVALUATION

Intérêt urbain : d'accompagnement (en front de rue)Intérêt historique :Intérêt architectural : Style néo-classiqueEtat de conservation : Typologie d'origine préservée

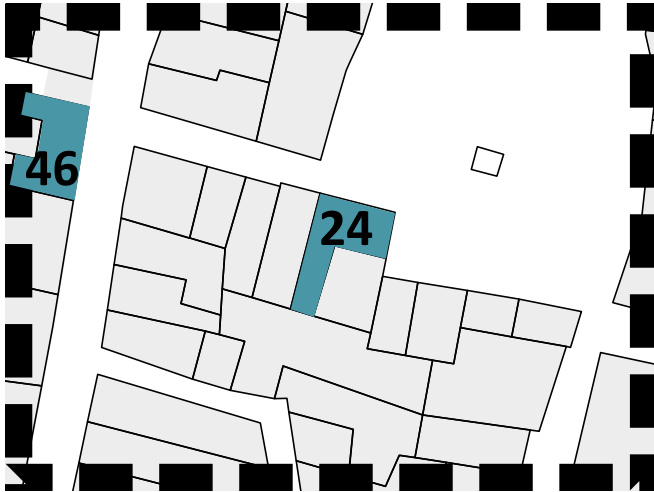
## INVENTAIRE DU PATRIMOINE BÂTI - SPR MONTÉLIMAR

## N° INVENTAIRE 24

## LOCALISATION

Adresse principale : 8 RUE DES TAULES

Références cadastrales : AV 1332



Plan de localisation

Ech : 1/1000



Photo repérage 4e trimestre 2023

## DESCRIPTION

Type de bâti : Immeuble de bourgPériode de construction :Position du bâtiment sur la parcelle : Alignement sur rueSéquence urbaine : HomogèneHauteur : R+2+ combles à surcroixMatériaux de couverture : Tuiles mécaniquesMatériaux de façade : Enduit, pierre de taille, pierreRegistre décoratif : Génoises, cordon, encadrements de fenêtres

## EVALUATION

Intérêt urbain : d'accompagnement (en angle et en front de rue)Intérêt historique :Intérêt architectural : vestiges de baies de différentes époquesEtat de conservation : Typologie d'origine modifiée

## N° INVENTAIRE 25

## LOCALISATION

Adresse principale : 1 RUE ROGER POYOL

Références cadastrales : AV 905



Plan de localisation

Ech : 1/1000



Photo repérage 3e trimestre 2022

## DESCRIPTION

Type de bâti : Immeuble de bourgPériode de construction : XIXe sPosition du bâtiment sur la parcelle : En retraitSéquence urbaine : HomogèneHauteur : R+3Matériaux de couverture : Tuiles canalMatériaux de façade : Enduit, pierre de tailleRegistre décoratif : Corniche moulurée, cordon en pierre, encadrements de fenêtres en pierre, agrafes, balcon avec garde-corps en fer forgé ouvragé, balcon en pierre

## EVALUATION

Intérêt urbain : marqueur fort (situé en angle de la grande rue)Intérêt historique : Immeuble de bourg du XIXe sIntérêt architectural : Style haussmannien, régularité de la façade ordonnancéeEtat de conservation : Typologie d'origine préservée (NB : devanture)

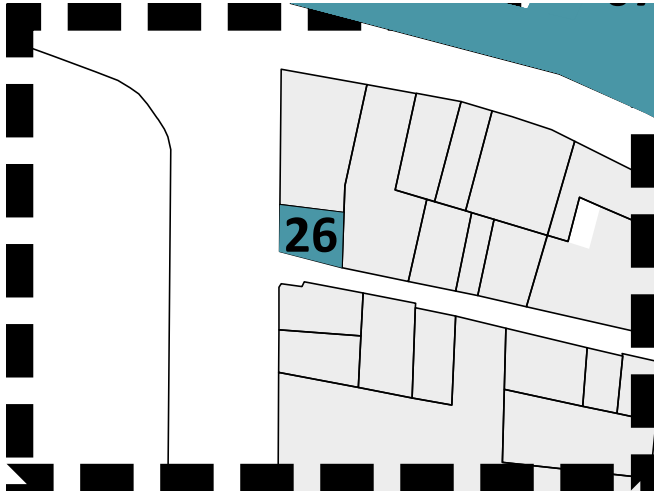
## INVENTAIRE DU PATRIMOINE BÂTI - SPR MONTÉLIMAR

## N° INVENTAIRE 26

## LOCALISATION

Adresse principale : 3 BD MARRE DESMARAIS

Références cadastrales : AV 189



Plan de localisation

Ech : 1/1000



Photo repérage 4e trimestre 2023

## DESCRIPTION

Type de bâti : Immeuble de bourgPériode de construction : XIXe sPosition du bâtiment sur la parcelle : Alignement sur rueSéquence urbaine : HétérogèneHauteur : R+3Matériaux de couverture : Tuiles canalMatériaux de façade : Pierre de taille, enduitRegistre décoratif : Corniche en pierre de taille moulurée, bandeau en pierre mouluré, encadrements de fenêtres en pierre moulurés, garde-corps en fer forgé ouvragés, moulures, balcon avec garde-corps en fer forgé ouvragé

## EVALUATION

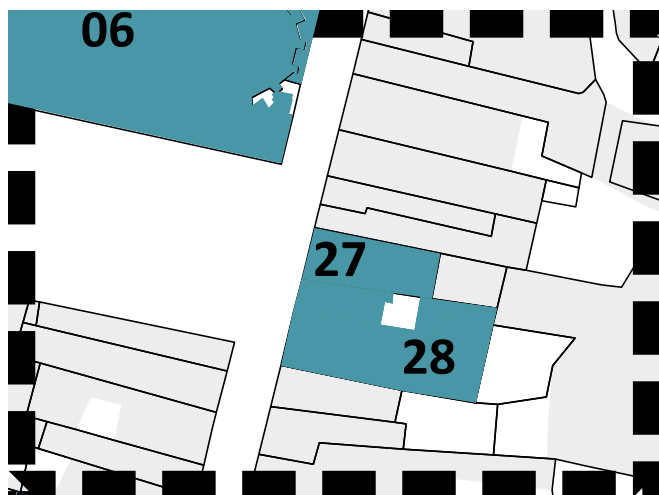
Intérêt urbain : d'accompagnement (en front de rue)Intérêt historique : Immeuble de bourg du XIXe sIntérêt architectural : Régularité de la façade ordonnancéeEtat de conservation : Typologie d'origine préservée (NB: devanture à revoir)

## N° INVENTAIRE 27

## LOCALISATION

Adresse principale : 66A RUE PIERRE JULIEN

Références cadastrales : AV 1274



Plan de localisation

Ech : 1/1000



Photo repérage 4e trimestre 2023

## DESCRIPTION

Type de bâti : Immeuble de bourgPériode de construction : XVIIIe sPosition du bâtiment sur la parcelle : Alignement sur rueSéquence urbaine : Homogène sur 10 bâtimentsHauteur : R+3Matériaux de couverture : Tuiles canalMatériaux de façade : EnduitRegistre décoratif : Génoises, balcon avec garde-corps en fer forgé, inscriptions peintes

## EVALUATION

Intérêt urbain : d'accompagnement (en front de rue)Intérêt historique : Immeuble de bourg du XVIIIe sIntérêt architectural : Régularité de la façade ordonnancéeEtat de conservation : Typologie d'origine modifiée (devanture)

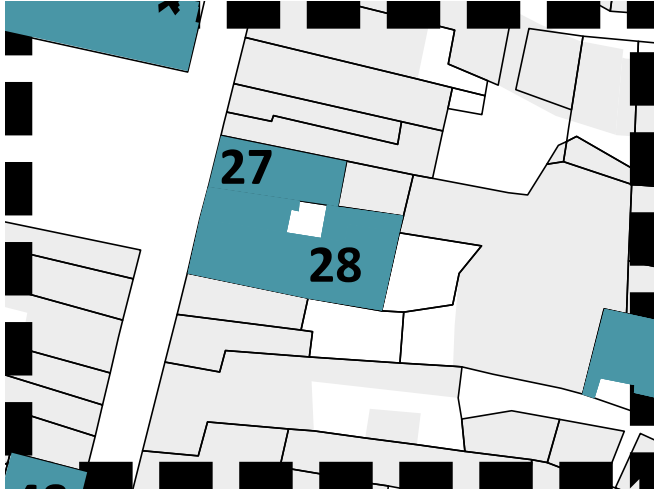
# INVENTAIRE DU PATRIMOINE BÂTI - SPR MONTÉLIMAR

## N° INVENTAIRE 28 SOUSTET DE LA CORSETERIE

### LOCALISATION

Adresse principale : 66A RUE PIERRE JULIEN

Références cadastrales : AV 1274



Plan de localisation

Ech : 1/1000



Photo repérage 3e trimestre 2021

### DESCRIPTION

Type de bâti :

Période de construction :

Position du bâtiment sur la parcelle :

Séquence urbaine :

Hauteur :

Matériaux de couverture :

Matériaux de façade : Enduit, pierre de taille

Registre décoratif : arcs en pierre de taille

### EVALUATION

Intérêt urbain : passage couvert

Intérêt historique :

Intérêt architectural :

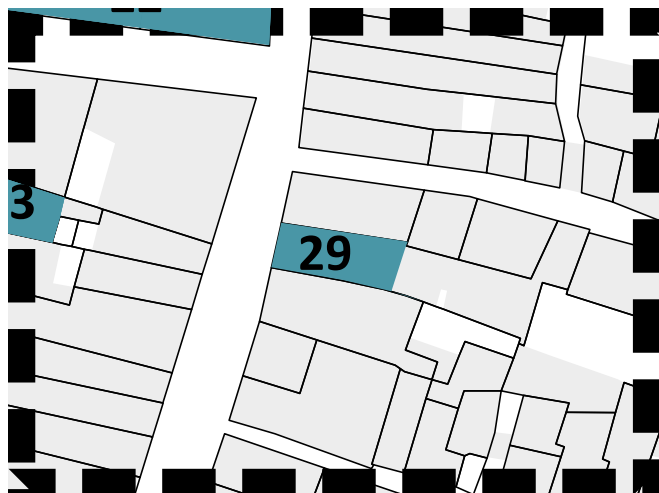
Etat de conservation :

## N° INVENTAIRE 29

## LOCALISATION

Adresse principale : 36 RUE PIERRE JULIEN

Références cadastrales : AV 1079



Plan de localisation

Ech : 1/1000



Photo repérage 4e trimestre 2023

## DESCRIPTION

Type de bâti : Immeuble de bourgPériode de construction : XIXe sPosition du bâtiment sur la parcelle : Alignement sur rueSéquence urbaine : HomogèneHauteur : R+2+ combles à surcroixMatériaux de couverture : Tuiles mécaniquesMatériaux de façade : Enduit, pierre de taille

Registre décoratif : Corniche moulurée avec modillons, fenêtres à encadrements à crossettes, balcon avec garde-corps en fer forgé ouvragé, consoles en pierre sculptées, encadrement de porte en pierre mouluré, porte en bois ouvragée

## EVALUATION

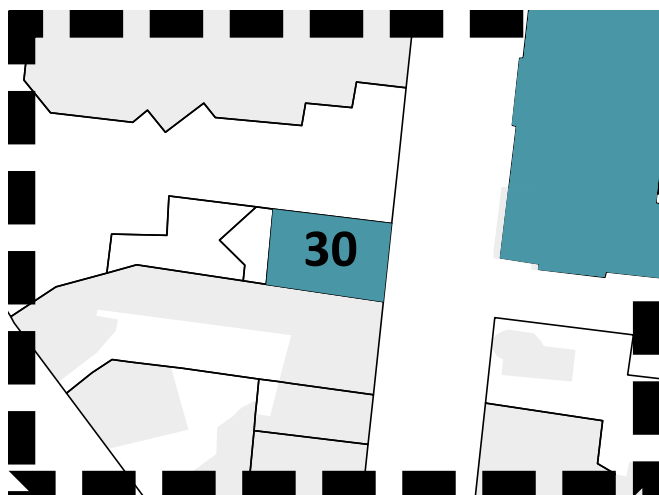
Intérêt urbain : d'accompagnement (en front de rue)Intérêt historique : Immeuble de bourg du XIXe sIntérêt architectural : Régularité de la façade ordonnancéeEtat de conservation : Typologie d'origine modifiée (devanture)

## N° INVENTAIRE 30

## LOCALISATION

Adresse principale : 4 RUE ADHEMAR

Références cadastrales : AV 1566



Plan de localisation

Ech : 1/1000



Photo repérage 3e trimestre 2021

## DESCRIPTION

Type de bâti : Immeuble de bourgPériode de construction : XIXe sPosition du bâtiment sur la parcelle : Alignement sur rueSéquence urbaine : HétérogèneHauteur : R+3Matériaux de couverture : Tuiles canalMatériaux de façade : Enduit, pierre de tailleRegistre décoratif : Corniche moulurée, nombreux décors sculptés en stuc? plâtre? pierre? avec une dominance humaine, végétale et animale, encadrements de fenêtres décorés et sculptés, balcons avec garde-corps en fer forgé ouvragé, console sculptée

## EVALUATION

Intérêt urbain : d'accompagnement (en angle et en front de rue)Intérêt historique : Immeuble de bourg du XIXe sIntérêt architectural : Régularité de la façade ordonnancée et ornementéeEtat de conservation : Typologie d'origine altérée (NB : devantures et ouvertures)

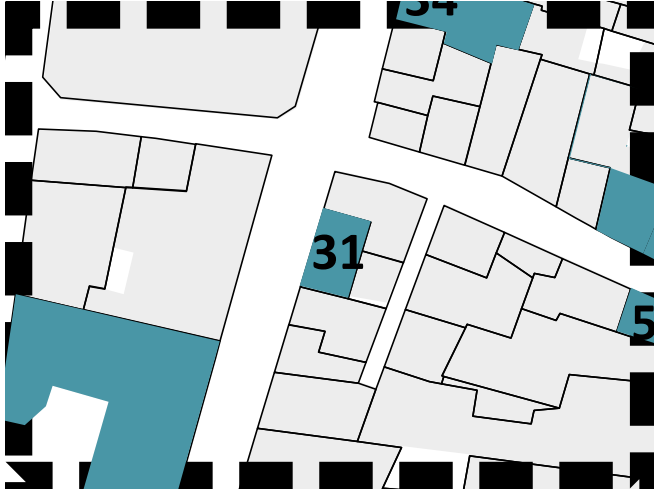
## INVENTAIRE DU PATRIMOINE BÂTI - SPR MONTÉLIMAR

## N° INVENTAIRE 31

## LOCALISATION

Adresse principale : 12 RUE GENERAL CHARETON

Références cadastrales : AV 55



Plan de localisation

Ech : 1/1000



Photo repérage 4e trimestre 2023

## DESCRIPTION

Type de bâti : Immeuble de rapportPériode de construction : XIXe sPosition du bâtiment sur la parcelle : Alignement sur rueSéquence urbaine : HétérogèneHauteur : R+3Matériaux de couverture : Tuiles canalMatériaux de façade : Pierre de tailleRegistre décoratif : Corniche moulurée, encadrements de fenêtres arqués et moulurés, bandeaux en pierre moulurés, balcon avec garde-corp en fer forgé ouvragé

## EVALUATION

Intérêt urbain : d'accompagnement (en front de rue)Intérêt historique :Intérêt architectural : Régularité de la façade ordonnancéeEtat de conservation : Typologie d'origine préservée

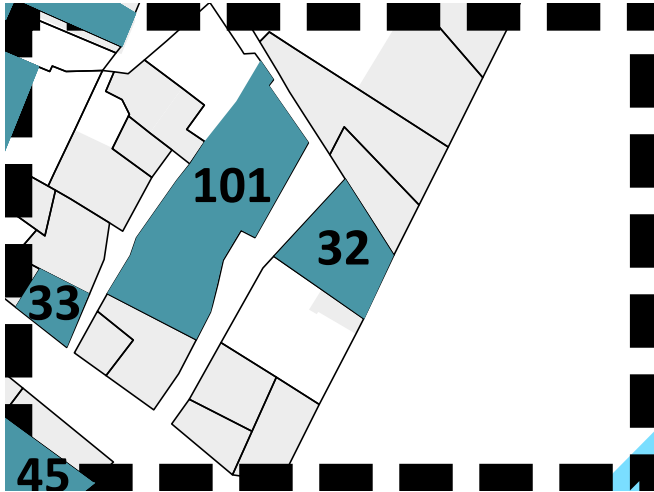
## INVENTAIRE DU PATRIMOINE BÂTI - SPR MONTÉLIMAR

## N° INVENTAIRE 32

## LOCALISATION

Adresse principale : 45 PL DU FUST

Références cadastrales : AV 715



Plan de localisation

Ech : 1/1000



Photo repérage 4e trimestre 2023

## DESCRIPTION

Type de bâti : Immeuble de bourgPériode de construction : XIXe sPosition du bâtiment sur la parcelle : Alignement sur rueSéquence urbaine : HomogèneHauteur : R+2+ combles à surcroixMatériaux de couverture : Tuiles mécaniques?Matériaux de façade : Pierre de taille

Registre décoratif : Corniche en pierre moulurée avec modillons, moulures en saillie, balcon avec garde-corp en fer forgé ouvragé, consoles en pierre avec ceintures perlées et deux enroulements rentrants, bandeaux moulurés avec corniches moulurées et consoles avec ceintures perlées, encadrement de porte en pierre sculpté avec rosaces, porte en bois ouvragé

## EVALUATION

Intérêt urbain : marqueur fort (surplombe une place)Intérêt historique : Immeuble de bourg du XIXe sIntérêt architectural : Régularité de la façade ordonnancée et ornementéeEtat de conservation : Typologie d'origine préservée

## INVENTAIRE DU PATRIMOINE BÂTI - SPR MONTÉLIMAR

## N° INVENTAIRE 34

## LOCALISATION

Adresse principale : 8 RUE SAINTE-CROIX

Références cadastrales : AV 72



Plan de localisation

Ech : 1/1000



Photo repérage 4e trimestre 2023

## DESCRIPTION

Type de bâti : Immeuble de bourgPériode de construction : XIXe sPosition du bâtiment sur la parcelle : Alignement sur rueSéquence urbaine : Homogène sur 3 bâtimentsHauteur : R+3Matériaux de couverture : Tuiles canalMatériaux de façade : Enduit, pierre de tailleRegistre décoratif : Corniche en pierre moulurée et avec modillons, décors au-dessus des fenêtres sculptés, petites corniches moulurées au-dessus des fenêtres, balcon avec garde-corps en fer forgé ouvragé

## EVALUATION

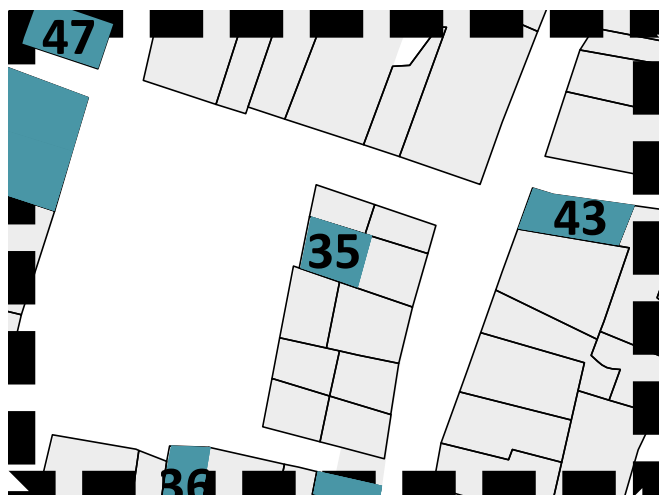
Intérêt urbain : d'accompagnement (en front de rue)Intérêt historique : Immeuble de bourg du XIXe sIntérêt architectural : Régularité de la façade ordonnancéeEtat de conservation : Typologie d'origine préservée

## N° INVENTAIRE 35

## LOCALISATION

Adresse principale : 3 PL DU MARCHE

Références cadastrales : AV 238



Plan de localisation

Ech : 1/1000



Photo repérage 3e trimestre 2021

## DESCRIPTION

Type de bâti : Immeuble de bourgPériode de construction : XVIIIe sPosition du bâtiment sur la parcelle : Alignement sur rueSéquence urbaine : Homogène sur 4 bâtimentsHauteur : R+3Matériaux de couverture : Tuiles canalMatériaux de façade : Enduit, pierre de tailleRegistre décoratif : Génoises, garde-corp en fer forgé ouvragé

## EVALUATION

Intérêt urbain : marqueur fort (sur une place principale)Intérêt historique : Immeuble du XVIIIe sIntérêt architectural : Régularité de la façade ordonnancéeEtat de conservation : Typologie d'origine préservée (NB: devanture à revoir)

# INVENTAIRE DU PATRIMOINE BÂTI - SPR MONTÉLIMAR

## N° INVENTAIRE 36

### LOCALISATION

Adresse principale : 15 PL DU MARCHÉ

Références cadastrales : AV 90



Plan de localisation

Ech : 1/1000



Photo repérage 3e trimestre 2021

### DESCRIPTION

Type de bâti : Immeuble de bourg

Période de construction : XVIIIe s

Position du bâtiment sur la parcelle : Alignement sur rue

Séquence urbaine : Homogène sur 4 bâtiments

Hauteur : R+3

Matériaux de couverture : Tuiles canal

Matériaux de façade : Enduit, plâtre

Registre décoratif : Génoises, enseigne peinte

### EVALUATION

Intérêt urbain : marqueur fort (sur une place principale)

Intérêt historique : Immeuble du XVIIIe s

Intérêt architectural : Régularité de la façade ordonnancée

Etat de conservation : Typologie d'origine préservée

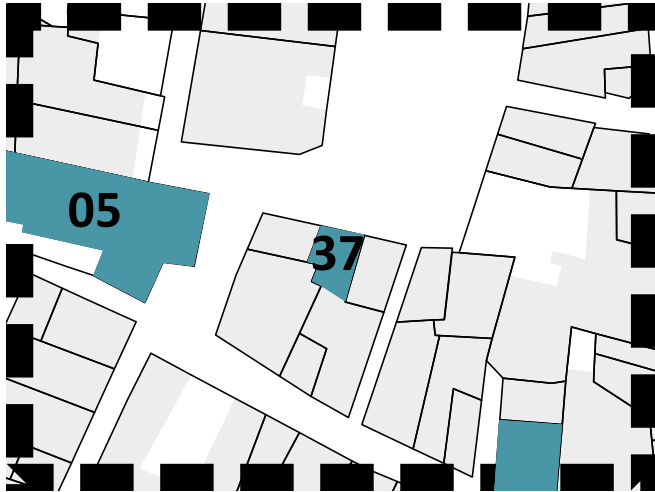
## INVENTAIRE DU PATRIMOINE BÂTI - SPR MONTÉLIMAR

## N° INVENTAIRE 37

## LOCALISATION

Adresse principale : 14 PL DU TEMPLE

Références cadastrales : AV 873



Plan de localisation

Ech : 1/1000



Photo repérage 4e trimestre 2023

## DESCRIPTION

Type de bâti : Immeuble de bourgPériode de construction : XVIIIe sPosition du bâtiment sur la parcelle : Alignement sur rueSéquence urbaine : Homogène sur 2 bâtimentsHauteur : R+3Matériaux de couverture : Tuiles canalMatériaux de façade : Enduit, plâtreRegistre décoratif : Génoises, garde-corps en fer forgé ouvragé, porte en bois ouvragée

## EVALUATION

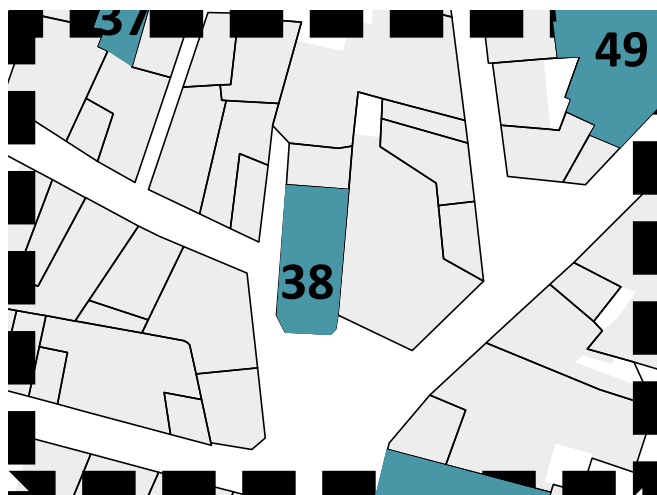
Intérêt urbain : marqueur fort (en surplomb d'une place)Intérêt historique : Immeuble du XVIIIe sIntérêt architectural : Régularité de la façade ordonnancéeEtat de conservation : Typologie d'origine préservée (NB : menuiseries PVC)

## N° INVENTAIRE 38

## LOCALISATION

Adresse principale : 13 PL LEOPOLD BLANC

Références cadastrales : AV 861



Plan de localisation

Ech : 1/1000



Photo repérage 3e trimestre 2021

## DESCRIPTION

Type de bâti : Immeuble de bourgPériode de construction : XVIIIe sPosition du bâtiment sur la parcelle : En angle de rueSéquence urbaine : HomogèneHauteur : R+3Matériaux de couverture : Tuiles canalMatériaux de façade : Enduit, pierre de tailleRegistre décoratif : Génoises, encadrements de fenêtres en pierre de taille, garde-corps en fer forgé ouvragé, arcades en pierres de taille, encadrement de porte en pierre de taille, trompe dans l'angle en pierre de taille

## EVALUATION

Intérêt urbain : marqueur fort (sur une place principale)Intérêt historique : Immeuble du XVIIIe s, situé sur une place historique anciennement nommée la place de la Chèvrerie (où s'effectuait les ventes de chevreaux)Intérêt architectural : Régularité de la façade ordonnancéeEtat de conservation : Typologie d'origine préservée

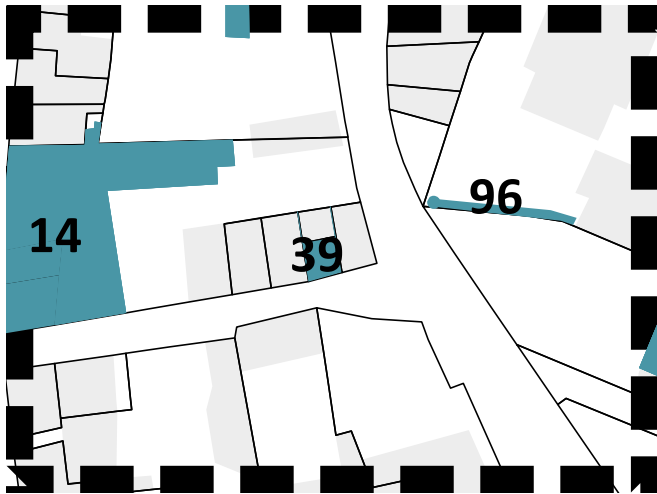
## INVENTAIRE DU PATRIMOINE BÂTI - SPR MONTÉLIMAR

## N° INVENTAIRE 39

## LOCALISATION

Adresse principale : 9 RUE P DU JOUR

Références cadastrales : AV 1642



Plan de localisation

Ech : 1/1000



Photo repérage 4e trimestre 2023

## DESCRIPTION

Type de bâti : Maison de bourgPériode de construction : époque médiévalePosition du bâtiment sur la parcelle : Alignement sur rueSéquence urbaine : Homogène sur 4 bâtimentsHauteur : R+2Matériaux de couverture : Tuiles canalMatériaux de façade : EnduitRegistre décoratif : Génoises, ancienne baie fenièrre, encadrements de fenêtres

## EVALUATION

Intérêt urbain : d'accompagnement (en front de rue)Intérêt historique :Intérêt architectural : Typologie de la maison de bourg issue de l'époque médiévaleEtat de conservation : Typologie d'origine remaniée

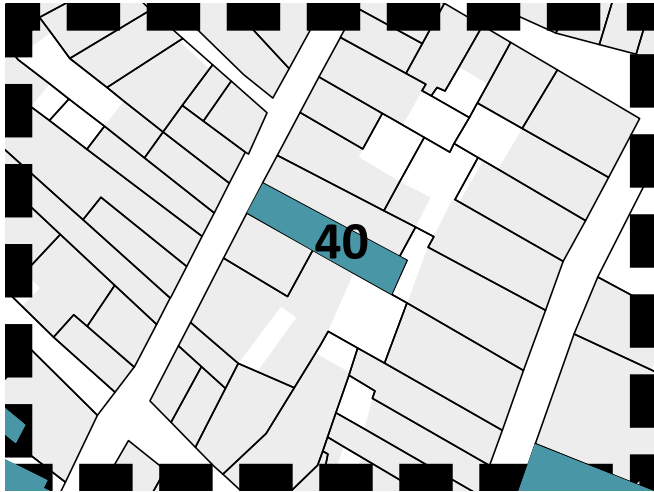
## INVENTAIRE DU PATRIMOINE BÂTI - SPR MONTÉLIMAR

## N° INVENTAIRE 40

## LOCALISATION

Adresse principale : 17 RUE BAUDINA

Références cadastrales : AV 337



Plan de localisation

Ech : 1/1000



Photo repérage 3e trimestre 2021

## DESCRIPTION

Type de bâti : Maison de bourgPériode de construction : époque médiévalePosition du bâtiment sur la parcelle : Alignement sur rueSéquence urbaine : HomogèneHauteur : R+1+ combles à surcroixMatériaux de couverture : ?Matériaux de façade : Enduit, pierre de tailleRegistre décoratif : Encadrements de fenêtres en pierres de taille, appui de fenêtre en pierre mouluré, arc en plein cintre en pierre de taille, porte en bois

## EVALUATION

Intérêt urbain : d'accompagnement (en front de rue)Intérêt historique :Intérêt architectural : Typologie de la maison de bourg issue de l'époque médiévaleEtat de conservation : Typologie d'origine remaniée (NB: porte en PVC)

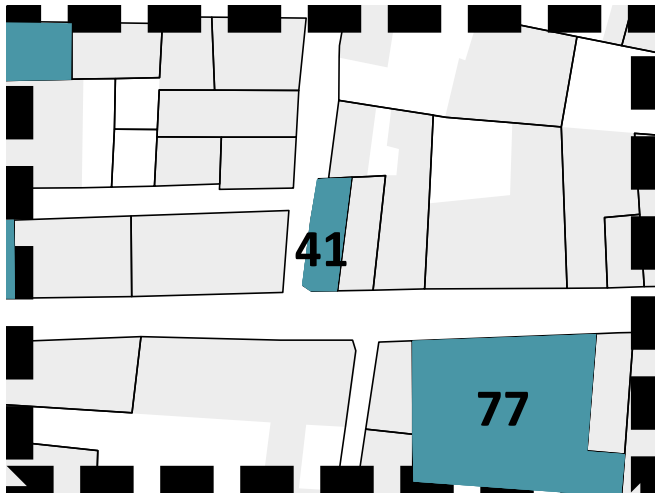
## INVENTAIRE DU PATRIMOINE BÂTI - SPR MONTÉLIMAR

## N° INVENTAIRE 41

## LOCALISATION

Adresse principale : 30 RUE QUATRE ALLIANCES

Références cadastrales : AV 206



Plan de localisation

Ech : 1/1000



Photo repérage 3e trimestre 2021

## DESCRIPTION

Type de bâti : Maison de bourgPériode de construction : époque médiévalePosition du bâtiment sur la parcelle : Alignement sur rueSéquence urbaine : HétérogèneHauteur : R+2Matériaux de couverture : Tuiles canalMatériaux de façade : Pierre de taille, pierre, enduitRegistre décoratif : Génoises, chaîne d'angle en pierres de taille avec trompe, encadrements de fenêtres en pierre de taille, arcade en pierre de taille, encadrement de porte en pierre de taille

## EVALUATION

Intérêt urbain : d'accompagnement (en angle et en front de rue)Intérêt historique :Intérêt architectural : Typologie de la maison de bourg issue de l'époque médiévaleEtat de conservation : Typologie d'origine remaniée

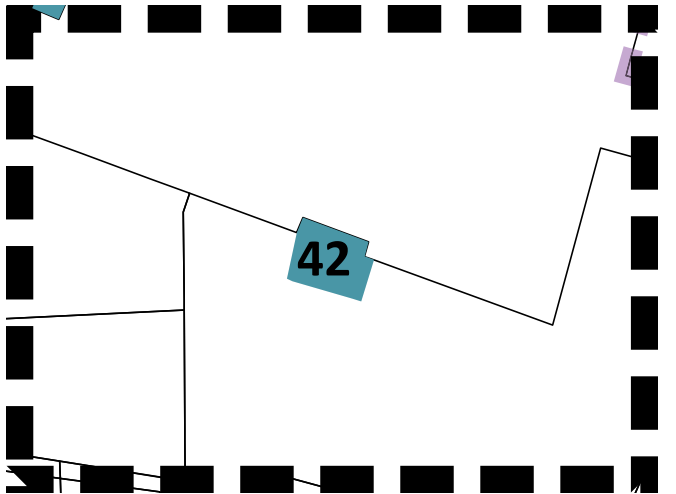
## INVENTAIRE DU PATRIMOINE BÂTI - SPR MONTÉLIMAR

## N° INVENTAIRE 42

## LOCALISATION

Adresse principale : RUE DE NARBONNE

Références cadastrales : AV 1491



Plan de localisation

Ech : 1/1000




Photo repérage 4e trimestre 2023

## DESCRIPTION

Type de bâti : Maison de nobles?Période de construction : XIXe sPosition du bâtiment sur la parcelle : IsoléSéquence urbaine : HétérogèneHauteur : R+3Matériaux de couverture : Tuiles canalMatériaux de façade : Enduit, pierre de tailleRegistre décoratif : Génoises, corniche moulurée, encadrements de fenêtres de type mauresque, impostes en vitrail

## EVALUATION

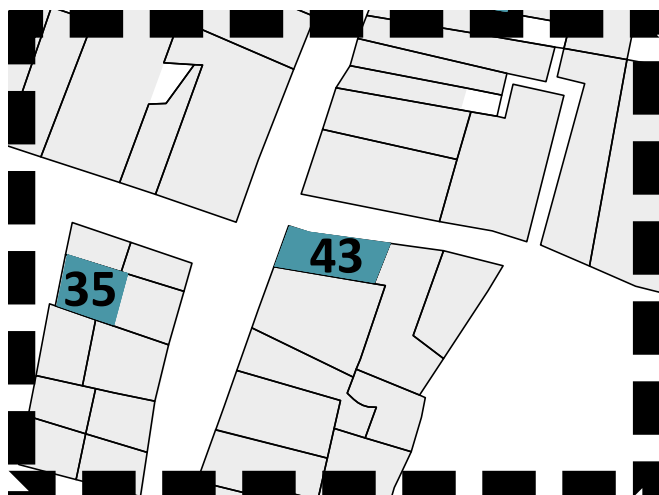
Intérêt urbain : d'accompagnement (rue secondaire)Intérêt historique :Intérêt architectural :Etat de conservation : Typologie d'origine préservée

## N° INVENTAIRE 43

## LOCALISATION

Adresse principale : 2 RUE MONTANT AU CHÂTEAU

Références cadastrales : AV 578



Plan de localisation

Ech : 1/1000



Photo repérage 3e trimestre 2021

## DESCRIPTION

Type de bâti : Hôtel particulier/ immeuble de bourg?Période de construction : XVIe sPosition du bâtiment sur la parcelle : Alignement sur rueSéquence urbaine : HétérogèneHauteur : R+3Matériaux de couverture : Tuiles canalMatériaux de façade : Enduit, pierre de tailleRegistre décoratif : Génoises, encadrements de fenêtres moulurés en pierre de taille, chaine d'angle en pierre de taille avec trompe, cage d'escalier à vis demi hors-œuvre, baie à traverse

## EVALUATION

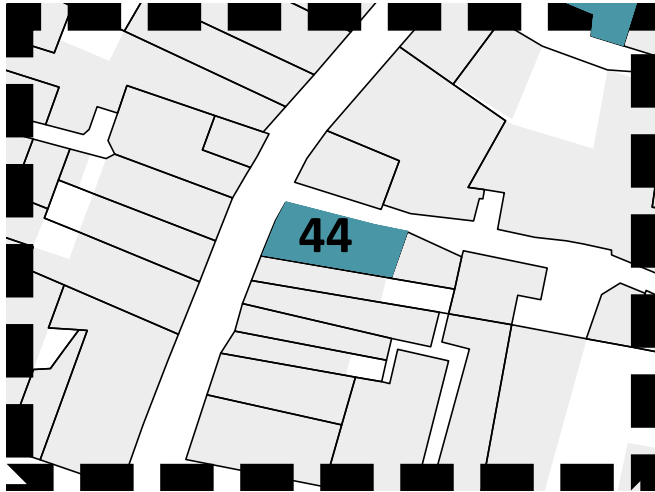
Intérêt urbain : d'accompagnement (en angle et en front de rue)Intérêt historique :Intérêt architectural : Régularité de la façade et éléments remarquables tels que la cage d'escalier à vis demi hors-œuvre et la baie à traverseEtat de conservation : Typologie d'origine préservée (NB : devanture à revoir)

## N° INVENTAIRE 44

## LOCALISATION

Adresse principale : 122 RUE PIERRE JULIEN

Références cadastrales : AV 568



Plan de localisation

Ech : 1/1000



Photo repérage 3e trimestre 2021

## DESCRIPTION

Type de bâti : Hôtel particulier/Immeuble de bourgPériode de construction : XVIIe sPosition du bâtiment sur la parcelle : Alignement sur rueSéquence urbaine : HomogèneHauteur : R+3Matériaux de couverture : Tuiles canalMatériaux de façade : Enduit, pierre de tailleRegistre décoratif : Génoises, encadrements de fenêtres en pierre de taille, cage d'escalier à vis en demi hors-œuvre, encadrement de porte en pierre de taille avec agrafe

## EVALUATION

Intérêt urbain : d'accompagnement (en angle et en front de rue)Intérêt historique :Intérêt architectural : Régularité de la façade et élément remarquable tel que la cage d'escalier à vis demi hors-œuvreEtat de conservation : Typologie d'origine préservée (NB : manque d'entretien, enduit dégradé, devanture à revoir)

## N° INVENTAIRE 45

## LOCALISATION

Adresse principale : 15 RUE DU FUST

Références cadastrales : AV 806



Plan de localisation

Ech : 1/1000



Photo repérage 3e trimestre 2021

## DESCRIPTION

Type de bâti : Immeuble de bourgPériode de construction : XIXe sPosition du bâtiment sur la parcelle : Alignement sur rueSéquence urbaine : Homogène sur 2 bâtimentsHauteur : R+3/4?Matériaux de couverture : Tuiles canalMatériaux de façade : Enduit, pierre de tailleRegistre décoratif : Génoises, encadrement de fenêtres et de la porte en pierre de taille, agrafe

## EVALUATION

Intérêt urbain : d'accompagnement (en front de rue)Intérêt historique :Intérêt architectural : Régularité de la façade ordonnancéeEtat de conservation : Typologie d'origine préservée (NB : devanture à revoir)

## LOCALISATION

Adresse principale : 85 RUE PIERRE JULIEN

Références cadastrales : AV 87



Plan de localisation

Ech : 1/1000



Photo repérage 3e trimestre 2022

## DESCRIPTION

Type de bâti : Palais urbain?Période de construction : XVIe sPosition du bâtiment sur la parcelle : Alignement sur rueSéquence urbaine : HomogèneHauteur : R+3/4?Matériaux de couverture : Tuiles canalMatériaux de façade : Enduit, pierre de tailleRegistre décoratif : Génoises, encadrement de fenêtres en pierre de taille et moulurés, bandeau mouluré en pierre, cage d'escalier à vis, décor en pierre sculpté au-dessus de la porte, encadrement de porte en pierre sculpté et mouluré

## EVALUATION

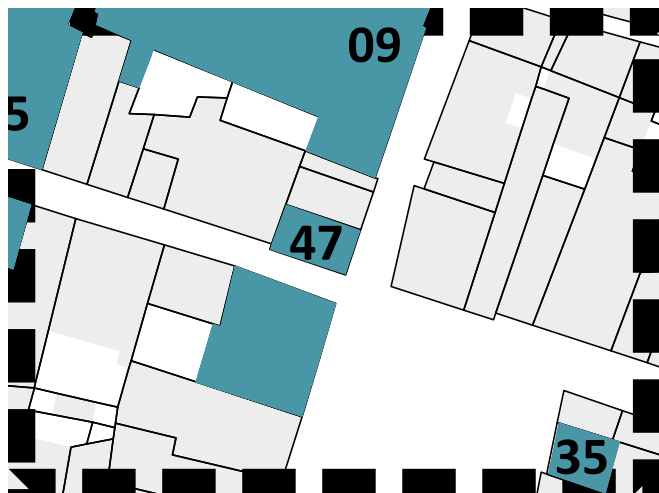
Intérêt urbain : d'accompagnement (en front de rue)Intérêt historique :Intérêt architectural : Éléments remarquables tels que la cage d'escalier à vis et un passage urbain en arc en plein cintreEtat de conservation : Typologie d'origine préservée

## N° INVENTAIRE 47

## LOCALISATION

Adresse principale : 1 RUE BOUVERIE

Références cadastrales : AV 311



Plan de localisation

Ech : 1/1000



Photo repérage 3e trimestre 2021

## DESCRIPTION

Type de bâti : Immeuble de bourg ou Hôtel urbainPériode de construction : XVIe sPosition du bâtiment sur la parcelle : Alignement sur rueSéquence urbaine : HétérogèneHauteur : R+2+ combles à surcroixMatériaux de couverture : Tuiles canalMatériaux de façade : Enduit, pierre de tailleRegistre décoratif : Génoises, fenêtres à meneaux, surplomb de fenêtre en pierre?, niche avec statue

## EVALUATION

Intérêt urbain : d'accompagnement (en angle et en front de rue)Intérêt historique :Intérêt architectural : Style Renaissance, éléments remarquables tels que la cage d'escalier à vis demi hors-œuvre, les baies moulurées à meneaux et à traversesEtat de conservation : Typologie d'origine préservée

## N° INVENTAIRE 48

## LOCALISATION

Adresse principale : 59 RUE PIERRE JULIEN

Références cadastrales : AV 62



Plan de localisation

Ech : 1/1000



Photo repérage 3e trimestre 2022

## DESCRIPTION

Type de bâti : Hôtel urbainPériode de construction : XVIe sPosition du bâtiment sur la parcelle : Alignement sur rueSéquence urbaine : Homogène sur 4 bâtimentsHauteur : R+3+ combles à surcroixMatériaux de couverture : Tuiles canalMatériaux de façade : Enduit, pierre de tailleRegistre décoratif : Génoises, encadrements de fenêtres en pierre de taille, cage d'escalier à vis en demi hors-œuvre avec encadrements des baies moulurés

## EVALUATION

Intérêt urbain : d'accompagnement (en front de rue)Intérêt historique :Intérêt architectural : Élément remarquable tel que la cage d'escalier à vis demi hors-œuvreEtat de conservation : Typologie d'origine modifiée (NB: devantures, baies)

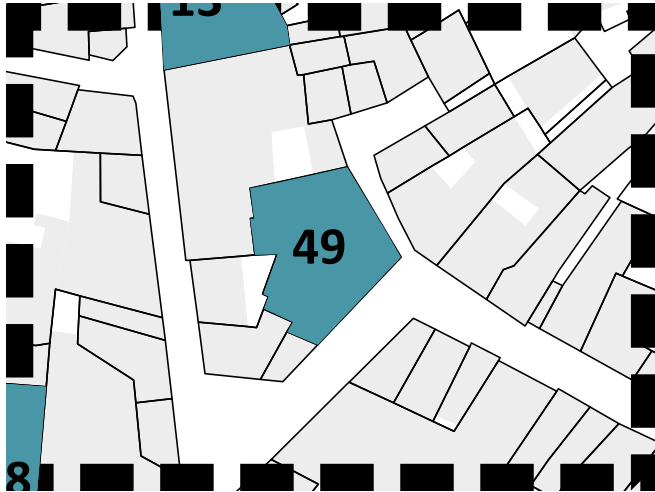
## INVENTAIRE DU PATRIMOINE BÂTI - SPR MONTÉLIMAR

## N° INVENTAIRE 49

## LOCALISATION

Adresse principale : 3 RUE MAURICE MEYER

Références cadastrales : AV 1241



Plan de localisation

Ech : 1/1000



Photo repérage 3e trimestre 2021

## DESCRIPTION

Type de bâti : Hôtel urbainPériode de construction : XVIIIe sPosition du bâtiment sur la parcelle : Alignement sur rueSéquence urbaine : HétérogèneHauteur : R+2+ combles à surcroixMatériaux de couverture : Tuiles canalMatériaux de façade : Enduit, pierreRegistre décoratif : Corniche en pierre moulurée, cordons en pierre en saillie, escalier à vis?, allège en saillie, encadrement de porte avec corde sculptée en pierre, passage

## EVALUATION

Intérêt urbain : d'accompagnement (en front de rue)Intérêt historique : Hôtel urbain du XVIIIe sIntérêt architectural : Régularité de la façade ordonnancée, éléments remarquables comme l'escalier ou le passage urbainEtat de conservation : Typologie d'origine préservée

## INVENTAIRE DU PATRIMOINE BÂTI - SPR MONTÉLIMAR

## N° INVENTAIRE 50

## LOCALISATION

Adresse principale : 2 RUE RAYMOND DAUJAT

Références cadastrales : AV 64



Plan de localisation

Ech : 1/1000



Photo repérage 3e trimestre 2022

## DESCRIPTION

Type de bâti : Immeuble de bourg/Hôtel urbain?Période de construction : XVIe sPosition du bâtiment sur la parcelle : Alignement sur rueSéquence urbaine : HétérogèneHauteur : R+3+ combles à surcroixMatériaux de couverture : Tuiles canalMatériaux de façade : Enduit, pierre de taille

Registre décoratif : Génoises, corniche moulurée en pierre, chaîne d'angle en pierre de taille, cage d'escalier à vis demi hors-œuvre, encadrements de fenêtres moulurés en pierre de taille, bandeaux moulurés en pierre, encadrement de porte mouluré en pierre

## EVALUATION

Intérêt urbain : d'accompagnement (en angle et en front de rue)Intérêt historique :Intérêt architectural : Élément remarquable tel que la cage d'escalier à vis demi hors-œuvreEtat de conservation : Typologie d'origine modifiée (devantures)

## N° INVENTAIRE 51

## LOCALISATION

Adresse principale : 55 RUE PIERRE JULIEN

Références cadastrales : AV 60



Plan de localisation

Ech : 1/1000



Photo repérage 3e trimestre 2022

## DESCRIPTION

Type de bâti : Immeuble de bourg/ hôtel urbainPériode de construction : XVI/XVIIe sPosition du bâtiment sur la parcelle : Alignement sur rueSéquence urbaine : HomogèneHauteur : R+3 ou R+2+ combles à surcroixMatériaux de couverture : Tuiles canalMatériaux de façade : Enduit, pierre de tailleRegistre décoratif : Génoises, escalier à vis, encadrements de fenêtres en pierre de taille, baies à traverses, arc en plein cintre en pierre

## EVALUATION

Intérêt urbain : d'accompagnement (en angle et en front de rue)Intérêt historique :Intérêt architectural : Éléments remarquables tels que la cage d'escalier à vis demi hors-œuvre et les baies à traversesEtat de conservation : Typologie d'origine modifiée (NB: devantures et composition de façade d'origine)

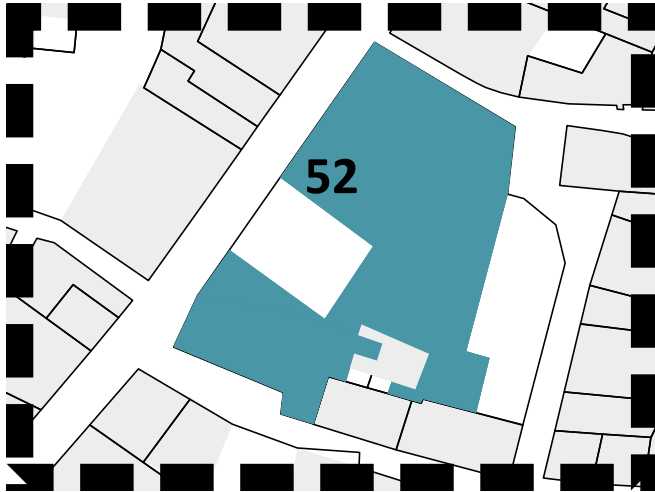
## INVENTAIRE DU PATRIMOINE BÂTI - SPR MONTÉLIMAR

## N° INVENTAIRE 52

## LOCALISATION

Adresse principale : 130 RUE PIERRE JULIEN

Références cadastrales : AV 1479



Plan de localisation

Ech : 1/1000



Photo repérage 3e trimestre 2021

## DESCRIPTION

Type de bâti : Palais urbain, hôtel urbain?Période de construction : XVIe sPosition du bâtiment sur la parcelle : Alignement sur rueSéquence urbaine : HétérogèneHauteur : R+2+ combles à surcroixMatériaux de couverture : Tuiles canalMatériaux de façade : Enduit, pierre de tailleRegistre décoratif : Corniche moulurée, chaines d'angle en pierre avec trompe, oculus, encadrements de fenêtres en pierre moulurés, bandeaux en pierre, fenêtres arquées

## EVALUATION

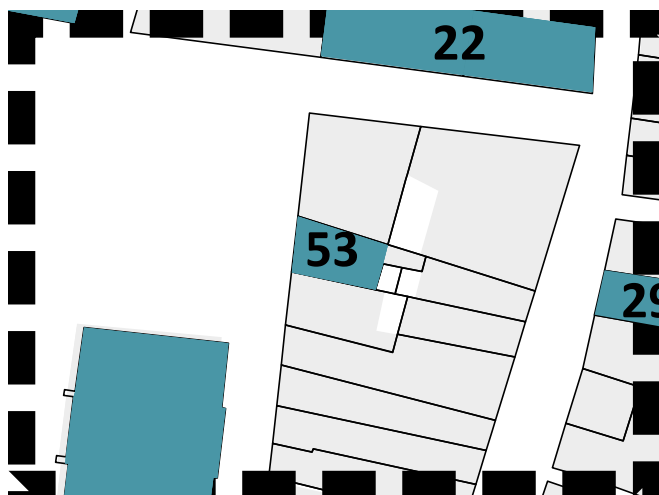
Intérêt urbain : d'accompagnement (en angle et en front de rue)Intérêt historique :Intérêt architectural : Façade ordonnéeEtat de conservation : Typologie d'origine altérée (Fenêtres à arcatures du rez-de-chaussée partiellement détruites et remplacées par une porte et fenêtre en PVC non qualitatives)

## N° INVENTAIRE 53

## LOCALISATION

Adresse principale : 3 RUE FAUJAS SAINT FON

Références cadastrales : AV 1503



Plan de localisation

Ech : 1/1000



Photo repérage 3e trimestre 2021

## DESCRIPTION

Type de bâti : Immeuble de bourgPériode de construction : XIXe sPosition du bâtiment sur la parcelle : Alignement sur rueSéquence urbaine : HomogèneHauteur : R+2+ combles à la mansartMatériaux de couverture : Tuiles canal, ardoisesMatériaux de façade : Pierres de taille

Registre décoratif : Mansardes, lucarnes de toit rectangulaires en pierre, agrafes en pierre sculptées, corniche moulurée en pierre avec denticules, fenêtres à encadrements à crossettes en pierre moulurés, balustrades néo-classiques avec petites corniches moulurées, garde-corps en fer forgé ouvragé, consoles en pierre, porte à encadrement à crossettes en pierre mouluré, porte en bois ouvragée

## EVALUATION

Intérêt urbain : marqueur fort (sur une place principale)Intérêt historique :Intérêt architectural : Style haussmannien, régularité de la façade ordonnancéeEtat de conservation : Typologie d'origine préservée (NB: volets roulants PVC)

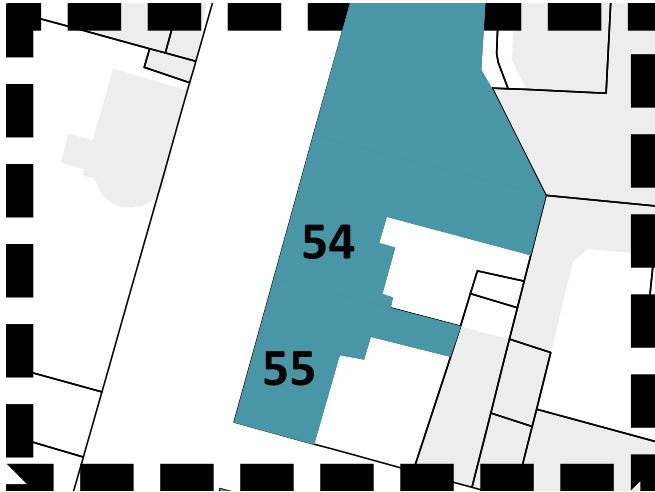
## INVENTAIRE DU PATRIMOINE BÂTI - SPR MONTÉLIMAR

## N° INVENTAIRE 54

## LOCALISATION

Adresse principale : 1 AV D'AYGU

Références cadastrales : AV 252



Plan de localisation

Ech : 1/1000



Photo repérage 3e trimestre 2021

## DESCRIPTION

Type de bâti : Immeuble de rapportPériode de construction : XIXe sPosition du bâtiment sur la parcelle : Alignement sur rueSéquence urbaine : HétérogèneHauteur : R+3Matériaux de couverture : Tuiles mécaniques?Matériaux de façade : Enduit, pierre de taille

Registre décoratif : Corniche en pierre moulurée avec denticules, fenêtres à encadrements à crossettes en pierre moulurés, bandeaux en pierre moulurés, garde-corps en fer forgé ouvragés, pilastres avec chapiteaux corinthiens, consoles en pierre et décor de grappes de raisin avec feuilles de vigne, bossage continu en pierre de taille, arcs surbaissés en pierre de taille, agrafes, porte en bois ouvragée

## EVALUATION

Intérêt urbain : marqueur fort (surplombe une large avenue)Intérêt historique : Immeuble du XIXe sIntérêt architectural : Style haussmannien, régularité de la façade ordonnancéeEtat de conservation : Typologie d'origine préservée

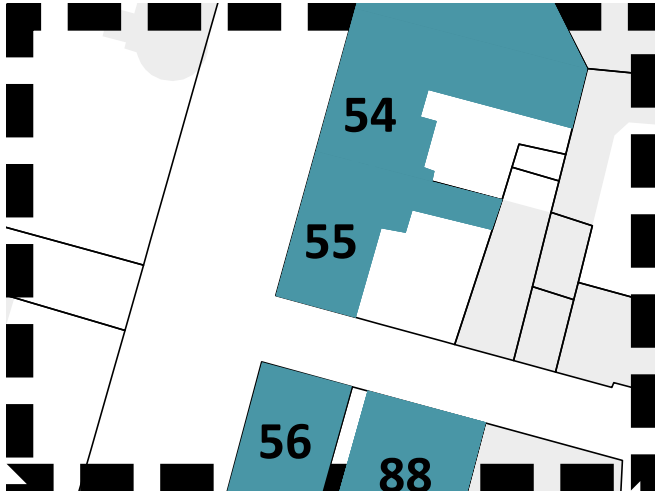
## INVENTAIRE DU PATRIMOINE BÂTI - SPR MONTÉLIMAR

## N° INVENTAIRE 55

## LOCALISATION

Adresse principale : 3 AV D'AYGU

Références cadastrales : AV 19



Plan de localisation

Ech : 1/1000



Photo repérage 3e trimestre 2021

## DESCRIPTION

Type de bâti : Immeuble de rapportPériode de construction : XIXe sPosition du bâtiment sur la parcelle : Alignement sur rueSéquence urbaine : HétérogèneHauteur : R+2Matériaux de couverture : Tuiles mécaniquesMatériaux de façade : Enduit, pierre de taille

Registre décoratif : Corniche moulurée avec modillons, bandeaux moulurés, chaine d'angle en pierre de taille, fenêtres à encadrements à crossettes moulurés, peintures décoratives, garde-corps en fer forgé ouvragés, balustrade néo-classique, porte à encadrement à crossettes moulurés, balustrades néo-classique

## EVALUATION

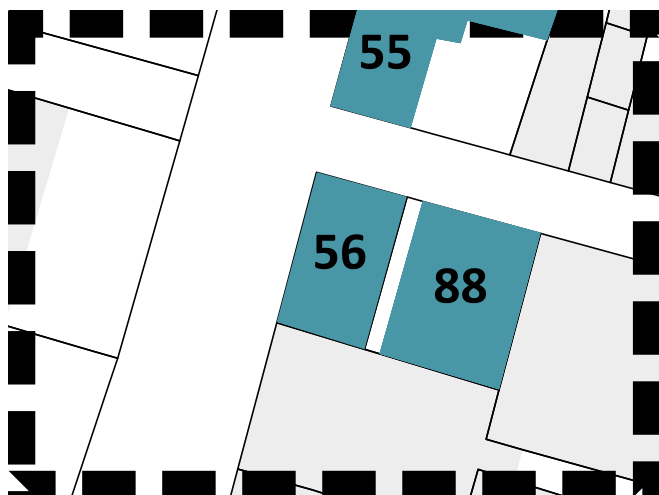
Intérêt urbain : marqueur fort (surplombe une large avenue)Intérêt historique : Immeuble du XIXe sIntérêt architectural : Régularité de la façade ordonnancéeEtat de conservation : Typologie d'origine préservée

## N° INVENTAIRE 56

## LOCALISATION

Adresse principale : 5 AV D'AYGU

Références cadastrales : AW 16



Plan de localisation

Ech : 1/1000



Photo repérage 3e trimestre 2021

## DESCRIPTION

Type de bâti : Immeuble de rapportPériode de construction : XIXe sPosition du bâtiment sur la parcelle : Alignement sur rueSéquence urbaine : HétérogèneHauteur : R+2+ combles à la mansartMatériaux de couverture : Tuiles mécaniques, ardoises en écaillesMatériaux de façade : Enduit, pierre de taille

Registre décoratif : Mansardes, lucarnes de toit, corniche en pierre moulurée, agrafes, chaines d'angles à agrafes, encadrements de fenêtres à agrafes sculptées, balustrades néo-classiques, moulures, appuis de fenêtres moulurés, bandeaux en pierre, bossage continu/bossage carré, encadrements de portes en pierre de taille, décors sculptés de végétaux, pilastres avec chapiteaux en pierre

## EVALUATION

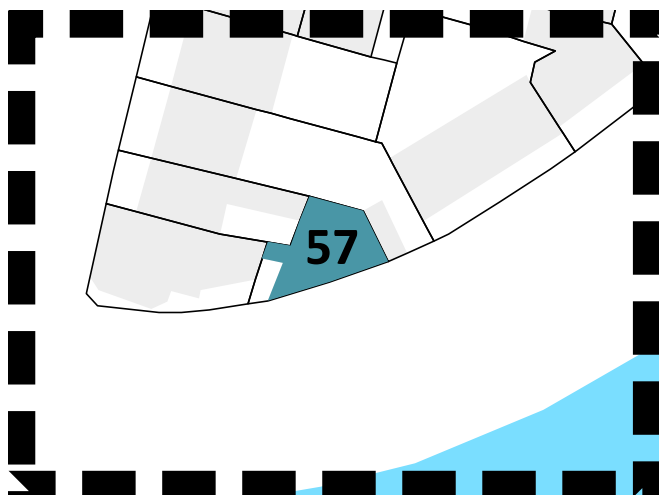
Intérêt urbain : marqueur fort (surplombe une large avenue)Intérêt historique : Immeuble du XIXe sIntérêt architectural : Style haussmannien, régularité de la façade ordonnancéeEtat de conservation : Typologie d'origine préservée

## N° INVENTAIRE 57

## LOCALISATION

Adresse principale : 20 QUAI DU ROUBION

Références cadastrales : AW 2



Plan de localisation

Ech : 1/1000



Photo repérage 3e trimestre 2021

## DESCRIPTION

Type de bâti : Maison de faubourgPériode de construction : XIXe s.Position du bâtiment sur la parcelle : Alignement sur rueSéquence urbaine : HétérogèneHauteur : R+2Matériaux de couverture : Tuiles canalMatériaux de façade : Enduit, pierre de taille

Registre décoratif : Fronton circulaire, corniche moulurée, décors en grès, frise décorative avec éléments en grès, chaînes d'angles en pierre à bossage rustique, encadrements de fenêtres multi-matériaux, avec agrafes en terre cuite sculptées, allèges de fenêtres à bossage carré/rustique ou décorées de grès, encadrement de porte en pierre décoré de vermiculures, agrafe et bossage rustique

## EVALUATION

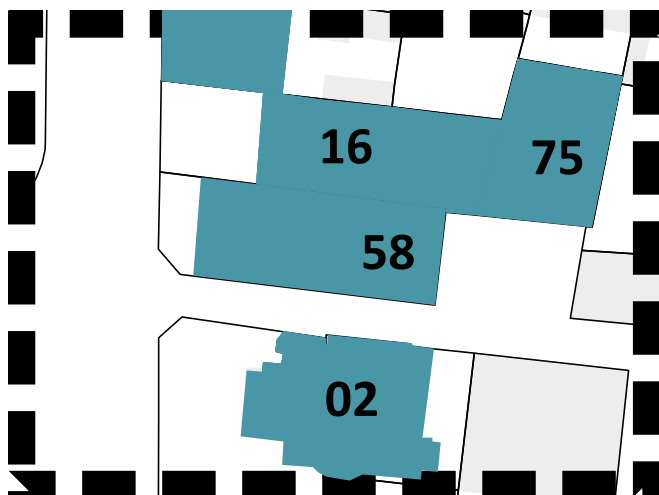
Intérêt urbain : marqueur fort (en surplomb du quai)Intérêt historique :Intérêt architectural : Style Art NouveauEtat de conservation : Typologie d'origine préservée

## N° INVENTAIRE 58

## LOCALISATION

Adresse principale : 1 RUE PORTE NEUVE

Références cadastrales : AV 11



Plan de localisation

Ech : 1/1000



Photo repérage 4e trimestre 2023

## DESCRIPTION

Type de bâti : Immeuble de rapportPériode de construction : XIXe sPosition du bâtiment sur la parcelle : Alignement sur rue/ en retraitSéquence urbaine : HétérogèneHauteur : R+2Matériaux de couverture : Tuiles mécaniquesMatériaux de façade : Enduit, pierre de taille

Registre décoratif : Corniche moulurée en pierre, corbeaux, encadrements de fenêtres moulurés avec frontons circulaires et rectangulaires, pilastres avec chapiteaux, bandeaux moulurés, fenêtres à encadrements à crossettes moulurés, balcon avec garde-corps en fer forgé ouvragé, consoles sculptées, bossage continu et lisse, encadrement de porte en pierre mouluré, porte en bois ouvragée

## EVALUATION

Intérêt urbain : marqueur fort (surplombe un boulevard)Intérêt historique :Intérêt architectural : Style néo-classique, régularité de la façade ordonnancée et ornementéeEtat de conservation : Typologie d'origine préservée

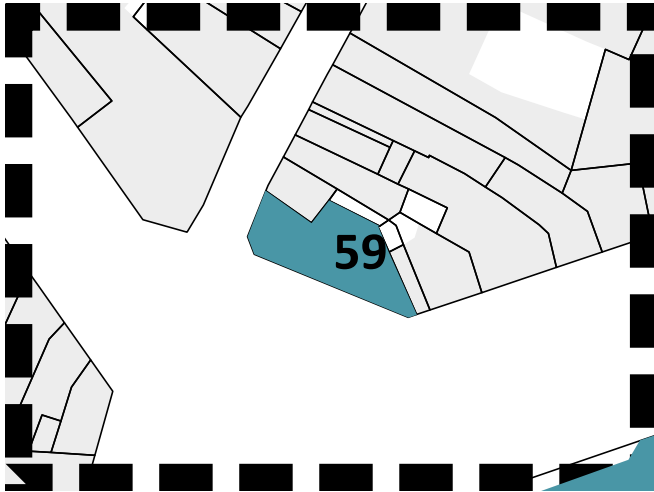
## INVENTAIRE DU PATRIMOINE BÂTI - SPR MONTÉLIMAR

## N° INVENTAIRE 59

## LOCALISATION

Adresse principale : 1 BD MEYNOT

Références cadastrales : AV 1143



Plan de localisation

Ech : 1/1000



Photo repérage 3e trimestre 2021

## DESCRIPTION

Type de bâti : Immeuble de rapportPériode de construction : XIXe sPosition du bâtiment sur la parcelle : En retrait?Séquence urbaine : HomogèneHauteur : R+3Matériaux de couverture : Tuiles mécaniquesMatériaux de façade : Enduit, pierreRegistre décoratif : Corniche moulurée avec modillons, bandeaux moulurés, encadrements de fenêtres arqués et moulurés, garde-corp en fer forgé ouvragés

## EVALUATION

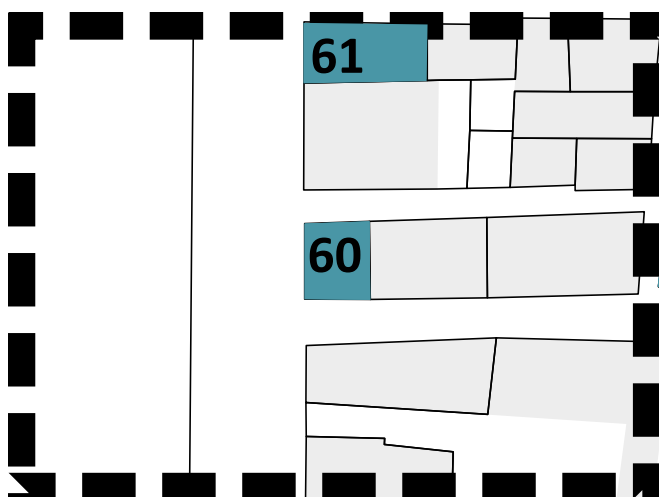
Intérêt urbain : marqueur fort (en bout de rue et fait face au Relais de l'Empereur)Intérêt historique :Intérêt architectural : Régularité de la façade ordonnancéeEtat de conservation : Typologie d'origine préservée

## N° INVENTAIRE 60

## LOCALISATION

Adresse principale : 17 BD MARRE DESMARAIS

Références cadastrales : AV 168



Plan de localisation

Ech : 1/1000



Photo repérage 3e trimestre 2021

## DESCRIPTION

Type de bâti : Immeuble de rapportPériode de construction : XIXe sPosition du bâtiment sur la parcelle : Alignement sur rueSéquence urbaine : HétérogèneHauteur : R+3Matériaux de couverture : Tuiles canalMatériaux de façade : Enduit, pierre

Registre décoratif : Fronton en pierre avec Œil de bœuf ouvragé et volutes, corniche en pierre de taille moulurée avec modillons, encadrements de fenêtres moulurés, garde-corps en fer forgé ouvragé, décors moulurés en relief, bandeaux moulurés en pierre, encadrements de fenêtres moulurés avec décors sculptés

## EVALUATION

Intérêt urbain : marqueur fort (surplombe le bout de rue)Intérêt historique :Intérêt architectural : Façade ordonnancéeEtat de conservation : Typologie d'origine modifiée (NB: devanture et pierre de taille?)

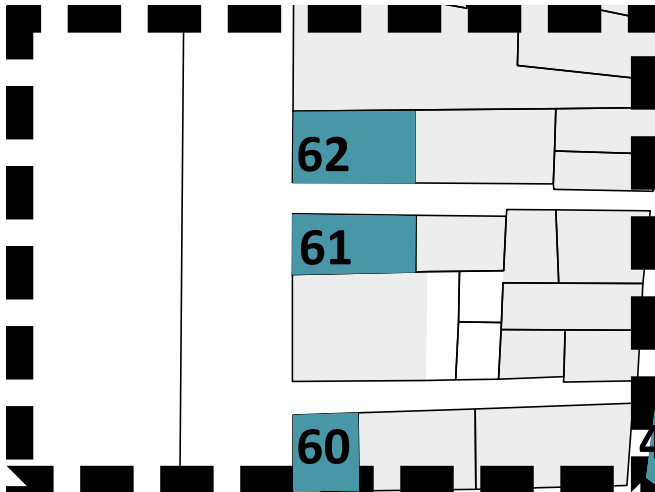
## INVENTAIRE DU PATRIMOINE BÂTI - SPR MONTÉLIMAR

## N° INVENTAIRE 61

## LOCALISATION

Adresse principale : 13 BD MARRE DESMARAIS

Références cadastrales : AV 176



Plan de localisation

Ech : 1/1000



Photo repérage 3e trimestre 2021

## DESCRIPTION

Type de bâti : Immeuble de rapport bourgeoisPériode de construction : XIXe sPosition du bâtiment sur la parcelle : Alignement sur rueSéquence urbaine : HétérogèneHauteur : R+4Matériaux de couverture : Ardoises et zincMatériaux de façade : Pierre de taille

Registre décoratif : Mansardes avec lucarnes moulurées avec volutes et œil de bœuf, corniche en pierre de taille moulurée, bossage continu, encadrements de fenêtres arqués et moulurés, garde-corps en fer forgé ouvragés, bandeau en pierre mouluré, balcons avec corniche moulurée et consoles en pierre, encadrement de porte arqué et mouluré

## EVALUATION

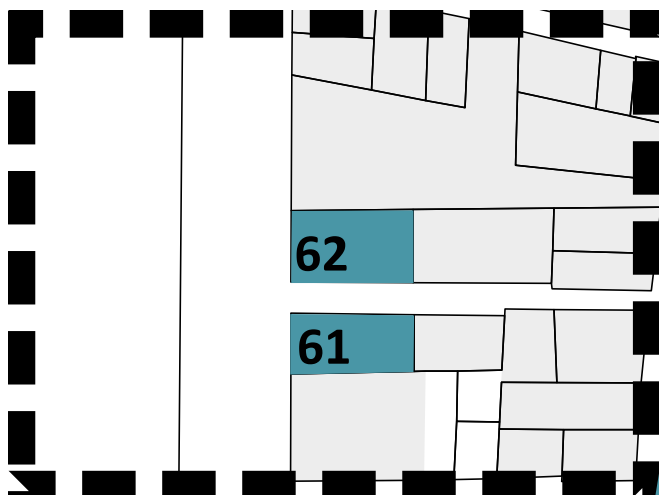
Intérêt urbain : marqueur fort (surplombe un boulevard)Intérêt historique :Intérêt architectural : Style haussmannien, régularité de la façade ordonnancéeEtat de conservation : Typologie d'origine préservée

## N° INVENTAIRE 62

## LOCALISATION

Adresse principale : 11 BD MARRÉS DESMARAIS

Références cadastrales : AV 177



Plan de localisation

Ech : 1/1000



Photo repérage 3e trimestre 2021

## DESCRIPTION

Type de bâti : Immeuble de rapportPériode de construction : XIXe sPosition du bâtiment sur la parcelle : Alignement sur rueSéquence urbaine : HétérogèneHauteur : R+4Matériaux de couverture : Tuiles canalMatériaux de façade : Pierre de taille, enduit

Registre décoratif : Corniche en pierre moulurée avec modillons sculptés, chaîne d'angle en pierre de taille, encadrements de fenêtres en pierre arqués, agrafes en pierre sculptées, balcons avec garde-corps en fer forgé ouvragé et consoles en pierre sculptées, bandeau mouluré

## EVALUATION

Intérêt urbain : marqueur fort (surplombe un boulevard)Intérêt historique :Intérêt architectural : Style haussmannien, régularité de la façade ordonnancéeEtat de conservation : Typologie d'origine modifiée (réhaussement d'un étage?, ouvertures de la façade sud bouchées)

## INVENTAIRE DU PATRIMOINE BÂTI - SPR MONTÉLIMAR

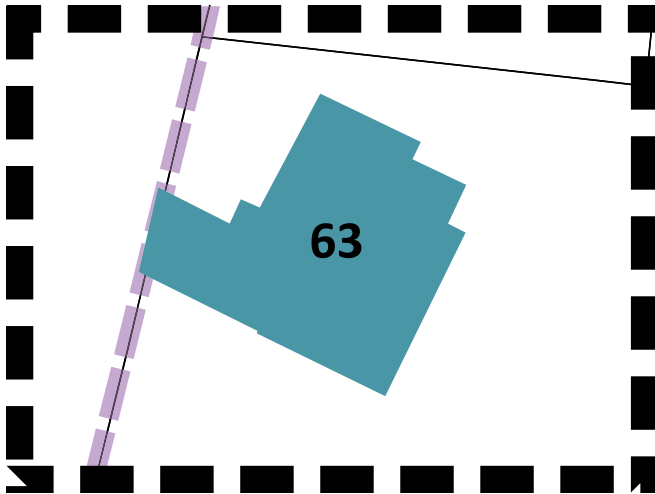
N° INVENTAIRE 63

VILLA CHABAUD

## LOCALISATION

Adresse principale : 16 AV D'AYGU

Références cadastrales : AT 272



Plan de localisation

Ech : 1/1000



Photo repérage 3e trimestre 2021

## DESCRIPTION

Type de bâti : Maison de maîtrePériode de construction : XIXe sPosition du bâtiment sur la parcelle : IsoléSéquence urbaine : HétérogèneHauteur : R+2+ comblesMatériaux de couverture : Tuiles mécaniquesMatériaux de façade : Pierre de taille

Registre décoratif : Corniche moulurée, frontons triangulaires avec oculus, bandeaux moulurés, chaînes d'angles en pierre de taille, encadrement de fenêtres avec petites corniches, auvent en ferronnerie, rampe d'escalier néo-classique

## EVALUATION

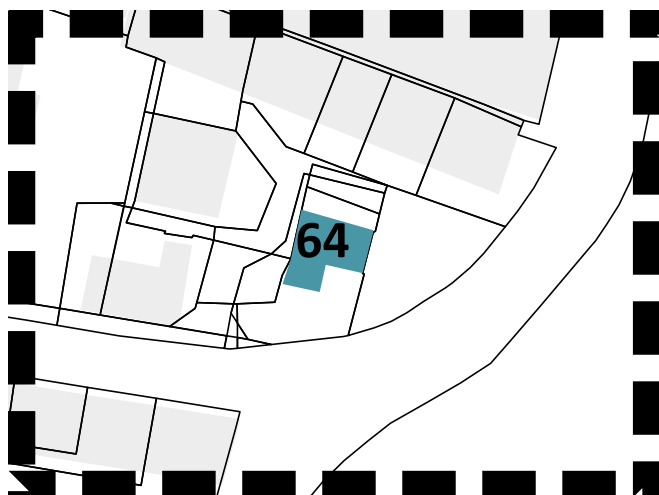
Intérêt urbain : d'accompagnement (en retrait de la rue)Intérêt historique : Marqueur historique, cette villa fait écho à une famille importante de la ville, les ChabaudIntérêt architectural : Régularité de la façade ordonnancéeEtat de conservation : Typologie d'origine préservée

## N° INVENTAIRE 64

## LOCALISATION

Adresse principale : 2 CHE DE LA DAME

Références cadastrales : AS 379



Plan de localisation

Ech : 1/1000



Photo repérage 3e trimestre 2021

## DESCRIPTION

Type de bâti : Villa de villégiaturePériode de construction : XIX/XXe sPosition du bâtiment sur la parcelle : IsoléSéquence urbaine : HétérogèneHauteur : R+1+ comblesMatériaux de couverture : Tuiles mécaniquesMatériaux de façade : Enduit, pierre, boisRegistre décoratif : Épis de faitage, toit à longs pans débordants, aisseliers, fenêtre arquée avec appui mouluré, tourelle, frise décorative sculptée, gardes-corps, bow-window

## EVALUATION

Intérêt urbain : marqueur fort (dans l'axe d'une rue)Intérêt historique : Typologie de la villa de villégiature du XIXe sIntérêt architectural : Style eclectique, usage de la polychromieEtat de conservation : Typologie d'origine préservée

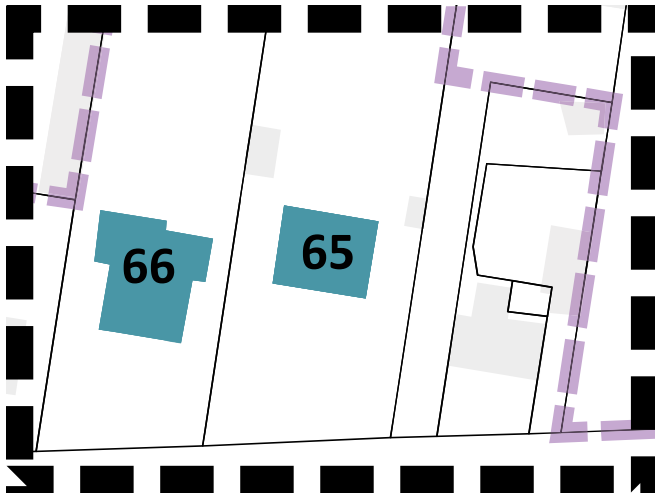
## INVENTAIRE DU PATRIMOINE BÂTI - SPR MONTÉLIMAR

## N° INVENTAIRE 65

## LOCALISATION

Adresse principale : 26 AV DU TEIL

Références cadastrales : AL 121



Plan de localisation

Ech : 1/1000



Photo repérage 3e trimestre 2021

## DESCRIPTION

Type de bâti : Maison de maîtrePériode de construction : XIX/XXe sPosition du bâtiment sur la parcelle : IsoléSéquence urbaine : HétérogèneHauteur : R+1+ combles à la mansartMatériaux de couverture : ArdoisesMatériaux de façade : Enduit, pierre de taille

Registre décoratif : Épis de faitage, crête de toit, mansardes, lucarne axiale avec fronton et volutes en pierre, lucarnes-pignon avec frontons triangulaires, oeils de boeuf, corniche en pierre moulurée, pilastres, fenêtres à encadrements à crossettes en pierre, agrafes en pierre, décors sculptés, bandeau mouluré, marquise en fer forgé ouvragé, porte en bois ouvragée

## EVALUATION

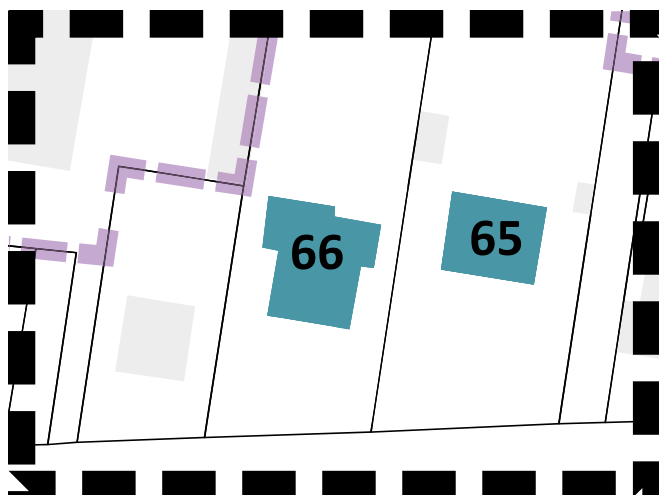
Intérêt urbain : d'accompagnement (en retrait de la rue)Intérêt historique :Intérêt architectural : Style néo-classique (château à la française), régularité de la façade ordonnancéeEtat de conservation : Typologie d'origine préservée

## N° INVENTAIRE 66

## LOCALISATION

Adresse principale : 28 AV DU TEIL

Références cadastrales : AL 213



Plan de localisation

Ech : 1/1000



Photo repérage 3e trimestre 2021

## DESCRIPTION

Type de bâti : Maison de maîtrePériode de construction : XIX/XXe sPosition du bâtiment sur la parcelle : IsoléSéquence urbaine : HétérogèneHauteur : R+1+ comblesMatériaux de couverture : Tuiles mécaniquesMatériaux de façade : Enduit

Registre décoratif : Lucarne-pignon, corniche moulurée avec modillons, chaines d'angles, encadrements de fenêtres décorés, balcon avec garde-corps en fer forgé ouvragé, bandeau mouluré, marquise en fer forgé

## EVALUATION

Intérêt urbain : d'accompagnement (en retrait de la rue)Intérêt historique :Intérêt architectural : Régularité de la façade ordonnancéeEtat de conservation : Typologie d'origine préservée

## INVENTAIRE DU PATRIMOINE BÂTI - SPR MONTÉLIMAR

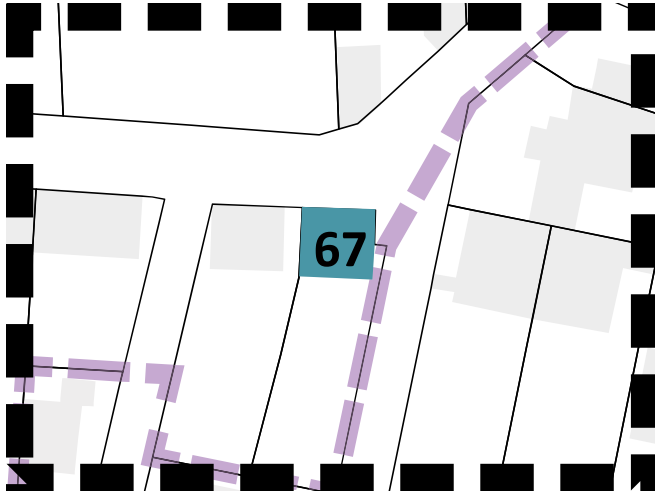
N° INVENTAIRE 67

ANCIEN GRAND CAFÉ MILAND

## LOCALISATION

Adresse principale : 21 CHE DES CHARMETTES

Références cadastrales : AR 218



Plan de localisation

Ech : 1/1000



Photo repérage 3e trimestre 2021

## DESCRIPTION

Type de bâti : Maison de maîtrePériode de construction : XIX/XXe sPosition du bâtiment sur la parcelle : Alignement sur rueSéquence urbaine : HétérogèneHauteur : R+1+ comblesMatériaux de couverture : Tuiles mécaniquesMatériaux de façade : EnduitRegistre décoratif : Lucarne axiale, corniche avec denticules, cordon, encadrements de fenêtres, auvent en fer forgé ouvragé

## EVALUATION

Intérêt urbain : d'accompagnement (en angle et en front de rue)Intérêt historique :Intérêt architectural : Régularité de la façade ordonnancéeEtat de conservation : Typologie d'origine préservée (NB: porte en aluminium)

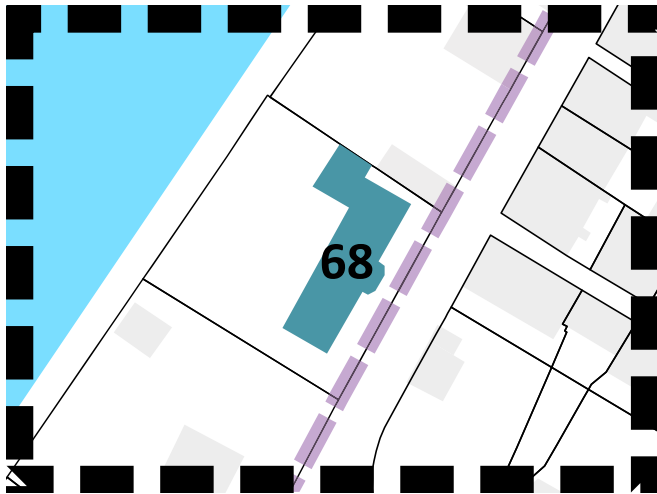
## INVENTAIRE DU PATRIMOINE BÂTI - SPR MONTÉLIMAR

## N° INVENTAIRE 68

## LOCALISATION

Adresse principale : 10 CHE DES ALEXIS

Références cadastrales : AW 133



Plan de localisation

Ech : 1/1000



Photo repérage 3e trimestre 2021

## DESCRIPTION

Type de bâti : Maison de maîtrePériode de construction : XIX/XXe sPosition du bâtiment sur la parcelle : IsoléSéquence urbaine : HétérogèneHauteur : R+1+ comblesMatériaux de couverture : Tuiles mécaniquesMatériaux de façade : Enduit, pierre de tailleRegistre décoratif : Lucarnes-pignon, corniche moulurée, cordon mouluré, encadrement de porte avec corniche moulurée, porte en bois ouvragée

## EVALUATION

Intérêt urbain : d'accompagnement (en retrait de la rue)Intérêt historique :Intérêt architectural : Régularité de la façade ordonnancéeEtat de conservation : Typologie d'origine préservée

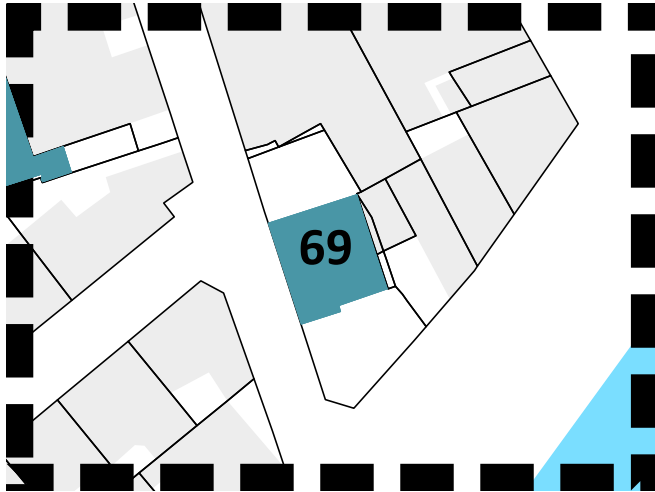
## INVENTAIRE DU PATRIMOINE BÂTI - SPR MONTÉLIMAR

## N° INVENTAIRE 69

## LOCALISATION

Adresse principale : 4 QUAI DU ROUBION

Références cadastrales : AW 362



Plan de localisation

Ech : 1/1000



Photo repérage 3e trimestre 2021

## DESCRIPTION

Type de bâti : Villa de villégiaturePériode de construction : XIX/XXe sPosition du bâtiment sur la parcelle : IsoléSéquence urbaine : HétérogèneHauteur : R+1+ comblesMatériaux de couverture : Tuiles mécaniquesMatériaux de façade : Enduit, brique terre cuite, grès

Registre décoratif : Épi de faîtage, toit à longs pans débordants, motifs en brique de terre cuite, aisseliers, corniche moulurée, frise décorative avec décors en grès ou faïences, frises en brique de terre cuite, encadrements de fenêtres mixte (brique de terre cuite) avec agrafes, garde-corps en fer forgé, bow-window

## EVALUATION

Intérêt urbain : d'accompagnement (en angle et en retrait de la rue)Intérêt historique :Intérêt architectural : Style éclectique, usage de la polychromieEtat de conservation : Typologie d'origine préservée

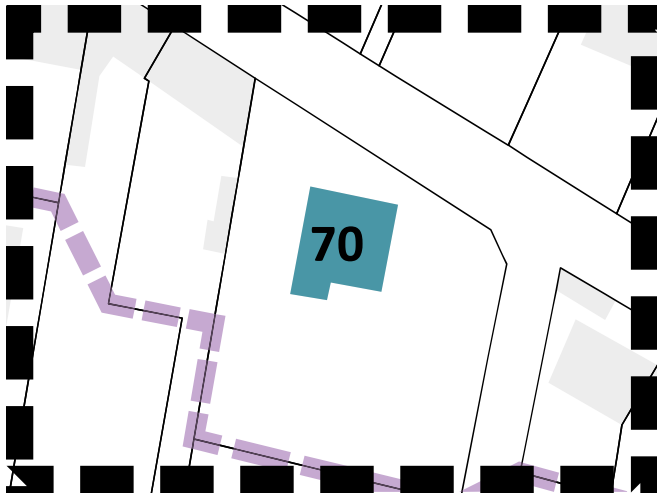
## INVENTAIRE DU PATRIMOINE BÂTI - SPR MONTÉLIMAR

## N° INVENTAIRE 70

## LOCALISATION

Adresse principale : 31 AV DE ROCHEMAURE

Références cadastrales : AL 470



Plan de localisation

Ech : 1/1000



Photo repérage 3e trimestre 2021

## DESCRIPTION

Type de bâti : Maison de villégiature?Période de construction : XIX/XXe sPosition du bâtiment sur la parcelle : IsoléSéquence urbaine : HétérogèneHauteur : R+2+ combles ou R+3Matériaux de couverture : Tuiles mécaniques, ardoisesMatériaux de façade : Enduit, pierre de taille, brique en terre cuite, grèsRegistre décoratif : Épi de faîtage, aisseliers, chaines d'angles en pierre, décors ponctuels en grès, encadrements de fenêtres mixte (brique de terre cuite), garde-corps en terre cuite?, cordon, chaine d'angle en pierre de taille

## EVALUATION

Intérêt urbain : d'accompagnement (en retrait de la rue)Intérêt historique :Intérêt architectural : Style éclectique, usage de la polychromieEtat de conservation : Typologie d'origine préservée

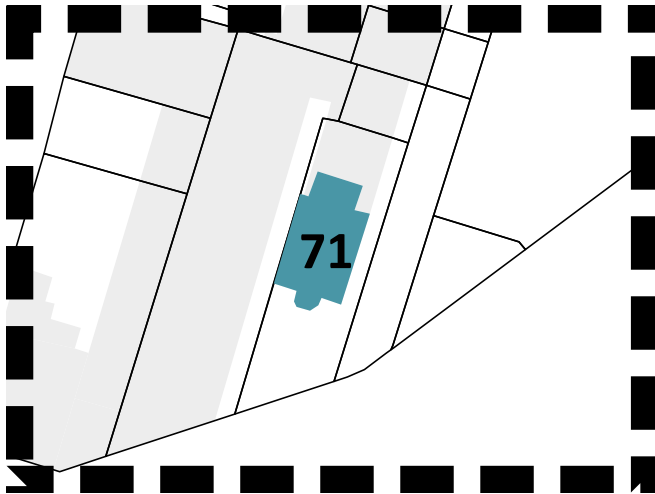
## INVENTAIRE DU PATRIMOINE BÂTI - SPR MONTÉLIMAR

## N° INVENTAIRE 71

## LOCALISATION

Adresse principale : 14 BIS BD DU PECHER

Références cadastrales : AH 229



Plan de localisation

Ech : 1/1000



Photo repérage 3e trimestre 2021

## DESCRIPTION

Type de bâti : Maison de maître/ villa de villégiaturePériode de construction : XIX/XXe sPosition du bâtiment sur la parcelle : En retraitSéquence urbaine : HétérogèneHauteur : R+2+ comblesMatériaux de couverture : Tuiles mécaniques, ardoises en écaillesMatériaux de façade : Enduit, pierre de tailleRegistre décoratif : Encadrement de fenêtre arqué, chaînes d'angles en pierre, agrafes, aisseliers, décors sculptés, encadrements de fenêtres et de portes en pierre, bow-window, balustrade néo-classique

## EVALUATION

Intérêt urbain : d'accompagnement (en retrait de la rue)Intérêt historique :Intérêt architectural : Style éclectiqueEtat de conservation : Typologie d'origine préservée

## INVENTAIRE DU PATRIMOINE BÂTI - SPR MONTÉLIMAR

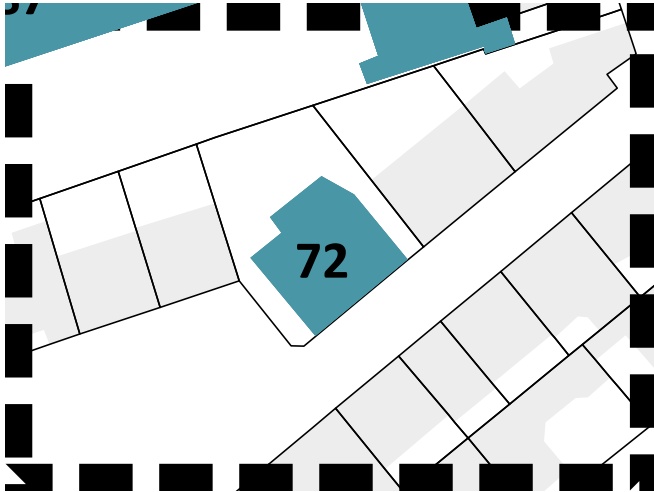
N° INVENTAIRE 72

VILLA CLAIRE

## LOCALISATION

Adresse principale : 6 RUE CHABAUD

Références cadastrales : AW 29



Plan de localisation

Ech : 1/1000



Photo repérage 3e trimestre 2021

## DESCRIPTION

Type de bâti : Villa urbainePériode de construction : XXe sPosition du bâtiment sur la parcelle : Alignement sur la rueSéquence urbaine : HétérogèneHauteur : R+2Matériaux de couverture : Tuiles canal et tuiles mécaniques?Matériaux de façade : EnduitRegistre décoratif : Génoises, fenêtre arquée, tourelle, auvent maçonné

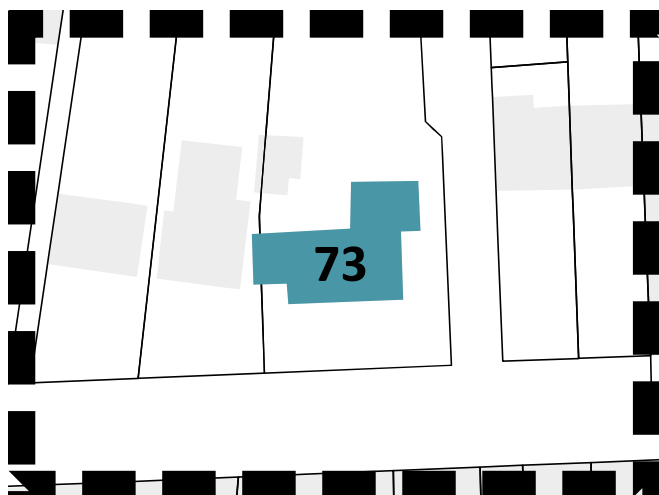
## EVALUATION

Intérêt urbain : d'accompagnement (en angle et en front de rue)Intérêt historique :Intérêt architectural :Etat de conservation : Typologie d'origine préservée

## LOCALISATION

Adresse principale : 1 RUE DES BELGES

Références cadastrales : AS 290



Plan de localisation

Ech : 1/1000



Photo repérage 3e trimestre 2021

## DESCRIPTION

Type de bâti : Maison de maîtrePériode de construction : XIX/XXe sPosition du bâtiment sur la parcelle : IsoléSéquence urbaine : HomogèneHauteur : R+1Matériaux de couverture : Tuiles mécaniquesMatériaux de façade : Enduit, pierre de taille

Registre décoratif : Épis de faitage, oeils de bœuf, décors de toit artichauts, ornements de toit en dent de scie maçonnés, chaînes d'angles en pierre, corniche en pierre moulurée, cordon mouluré, fenêtres à encadrements à crossettes en pierre, bandeau mouluré, encadrement de porte à crossettes en pierre, balustrades néo-classique

## EVALUATION

Intérêt urbain : d'accompagnement (en retrait de la rue)Intérêt historique :Intérêt architectural : Régularité de la façade ordonnancéeEtat de conservation : Typologie d'origine préservée

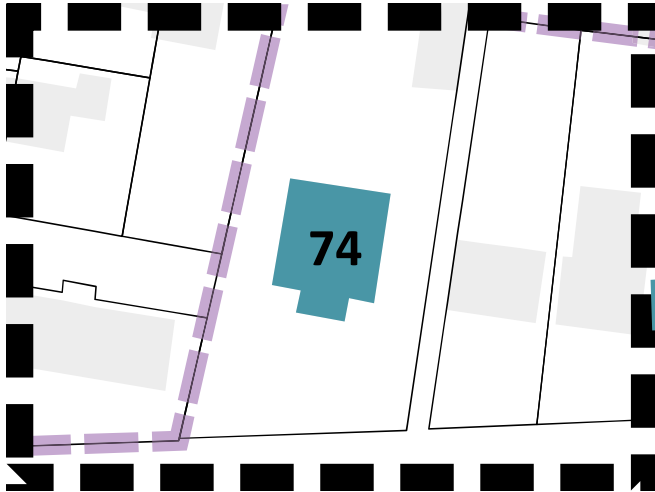
## INVENTAIRE DU PATRIMOINE BÂTI - SPR MONTÉLIMAR

## N° INVENTAIRE 74

## LOCALISATION

Adresse principale : 18 AV DU TEIL

Références cadastrales : AS 270



Plan de localisation

Ech : 1/1000



Photo repérage 3e trimestre 2021

## DESCRIPTION

Type de bâti : Maison de maîtrePériode de construction : XIX/XXe sPosition du bâtiment sur la parcelle : IsoléSéquence urbaine : HomogèneHauteur : R+1+ comblesMatériaux de couverture : Tuiles mécaniquesMatériaux de façade : Enduit, pierre de taille

Registre décoratif : Épis de faîtage, ornement de toit, lucarnes-pignon avec frontons triangulaires, frontons triangulaires, corniche moulurée en pierre, corbeaux, bandeau mouluré, encadrements de fenêtres en pierre, agrafes, auvent en ferronnerie, porte en bois, escalier magistral, porte cochère?

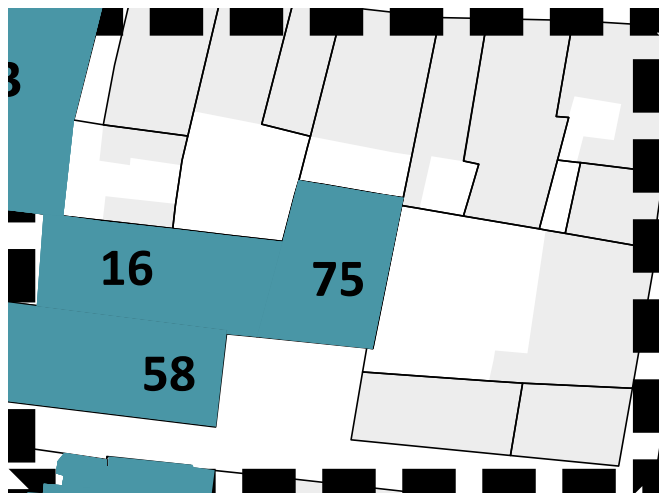
## EVALUATION

Intérêt urbain : d'accompagnement (en retrait de la rue)Intérêt historique :Intérêt architectural : Régularité de la façade ordonnancéeEtat de conservation : Typologie d'origine préservée

## LOCALISATION

Adresse principale : 3 RUE PORTE NEUVE

Références cadastrales : AV 18



Plan de localisation

Ech : 1/1000



Photo repérage 3e trimestre 2021

## DESCRIPTION

Type de bâti : Équipement publicPériode de construction : XIXe sPosition du bâtiment sur la parcelle : En retraitSéquence urbaine : HétérogèneHauteur : R+1+ combles à la MansartMatériaux de couverture : Ardoises, zincMatériaux de façade : Pierre de taille

Registre décoratif : Fronton entrecoupé et mouluré, lucarnes de toit, corniche en pierre moulurée, corbeaux sculptés, frise sculptée à dominance végétale, pilastres, fenêtres à encadrements à crossettes en pierre, agrafes en pierre sculptées, balcon avec garde-corps en fer forgé ouvragé, consoles en pierre sculptées, moulures

## EVALUATION

Intérêt urbain : marqueur fort (surplombe une place)Intérêt historique :Intérêt architectural : Régularité de la façade ordonnancée et ornementéeEtat de conservation : Typologie d'origine préservée

## LOCALISATION

Adresse principale : AV CINQUANTE DEUXIEME RI

Références cadastrales : AH 360, 364, 365,



Plan de localisation

Ech : 1/5000



Photo repérage 3e trimestre 2021

## DESCRIPTION

Type de bâti : Édifice militaire ?Période de construction : XVIIIe sPosition du bâtiment sur la parcelle : IsoléSéquence urbaine : Hétérogène/homogèneHauteur : R+3Matériaux de couverture : Tuiles mécaniques?Matériaux de façade : Enduit, terre cuite, pierreRegistre décoratif : Corniche moulurée mixte (terre cuite) avec corbeaux, génoises, chaînes d'angles encadrements de fenêtres, bandeaux

## EVALUATION

Intérêt urbain : marqueur fort (surplombe une avenue principale)Intérêt historique : Marqueur historique militaire, ces casernes témoignent de l'histoire militaire montilienne et constituent un repère urbain important.Intérêt architectural : Régularité de la façade ordonnancéeEtat de conservation : Typologie d'origine préservée (NB :

## INVENTAIRE DU PATRIMOINE BÂTI - SPR MONTÉLIMAR

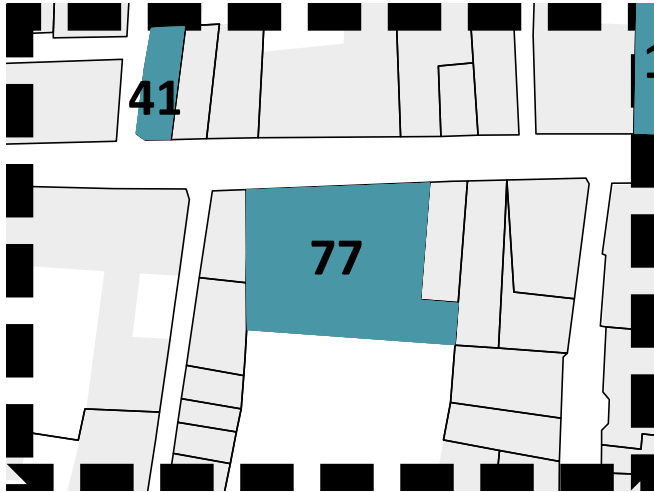
N° INVENTAIRE 77

ECOLE (PRIMAIRE PUBLIQUE LES ALLÉES)

## LOCALISATION

Adresse principale : 17 RUE QUATRE ALLIANCES

Références cadastrales : AV 133



Plan de localisation

Ech : 1/1000



Photo repérage 3e trimestre 2021

## DESCRIPTION

Type de bâti : Équipement publicPériode de construction : XIXe s.Position du bâtiment sur la parcelle : Alignement sur rueSéquence urbaine : Homogène sur 4 bâtimentsHauteur : R+2Matériaux de couverture : Tuiles canalMatériaux de façade : Enduit, pierre de tailleRegistre décoratif : Génoises, encadrements de fenêtres arqués, encadrement de porte en pierre de taille avec corniche moulurée, porte en bois

## EVALUATION

Intérêt urbain : d'accompagnement (en front de rue)Intérêt historique :Intérêt architectural : Régularité de la façade ordonnancéeEtat de conservation : Typologie d'origine préservée

## INVENTAIRE DU PATRIMOINE BÂTI - SPR MONTÉLIMAR

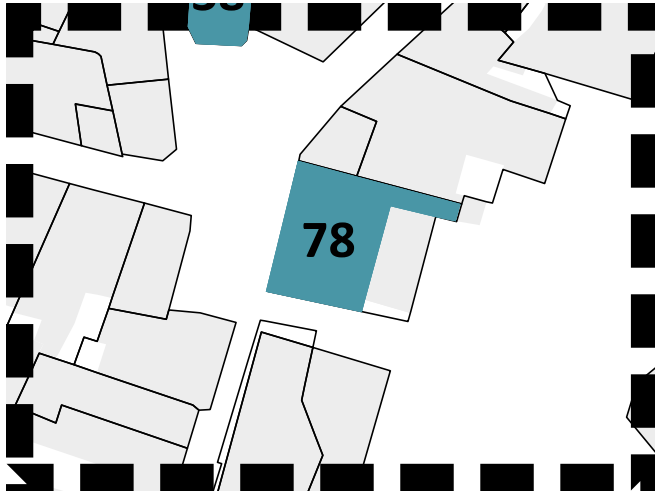
N° INVENTAIRE 78

MAIRIE ANNEXE

## LOCALISATION

Adresse principale : 3 PL LEOPOLD BLANC

Références cadastrales : AV 842



Plan de localisation

Ech : 1/1000



Photo repérage 3e trimestre 2021

## DESCRIPTION

Type de bâti : Équipement publicPériode de construction : XIXe sPosition du bâtiment sur la parcelle :Séquence urbaine : HétérogèneHauteur : R+3Matériaux de couverture : Tuiles canalMatériaux de façade : Enduit, pierre de taille

Registre décoratif : Corniche en pierre moulurée avec modillons et denticules, chaînes d'angles en pierre de taille, encadrements de fenêtres en pierre, bandeaux en pierre moulurés, encadrement de porte en pierre de taille avec un bossage lisse

## EVALUATION

Intérêt urbain : marqueur fort (surplombe une place principale)Intérêt historique :Intérêt architectural : Régularité de la façade ordonnancéeEtat de conservation : Typologie d'origine préservée

## INVENTAIRE DU PATRIMOINE BÂTI - SPR MONTÉLIMAR

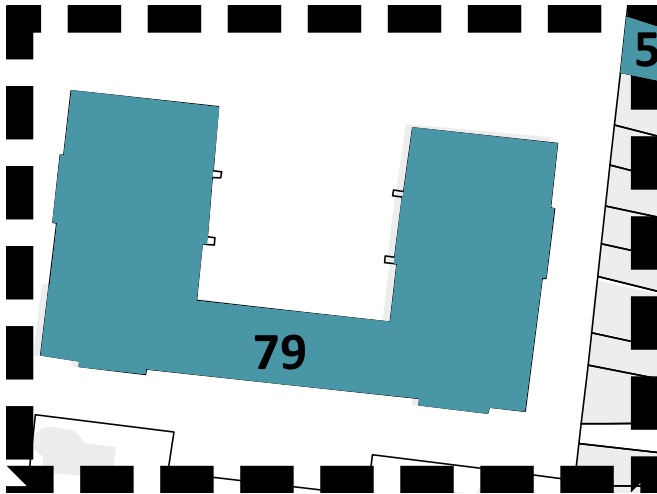
N° INVENTAIRE 79

HÔTEL DE VILLE ET PALAIS DE JUSTICE

## LOCALISATION

Adresse principale : 2 PL EMILE LOUBET

Références cadastrales : AV 28, AV 1166



Plan de localisation

Ech : 1/1000



Photo repérage 3e trimestre 2021

## DESCRIPTION

Type de bâti : Équipement publicPériode de construction : XIXe sPosition du bâtiment sur la parcelle : IsoléSéquence urbaine : HétérogèneHauteur : R+1+ combles à la MansartMatériaux de couverture : Ardoises, zincMatériaux de façade : Pierre de taille

Registre décoratif : Mansardes, lucarnes de toit circulaire, œils de bœuf, corniche en pierre moulurée, chaînes d'angles en pierre de taille, encadrements de fenêtres avec frontons, balcons avec garde-corps maçonnés et consoles, bandeaux moulurés, bossage continu, encadrements de fenêtres arqués et moulurés, agrafes, encadrement de porte arqué et porte en bois

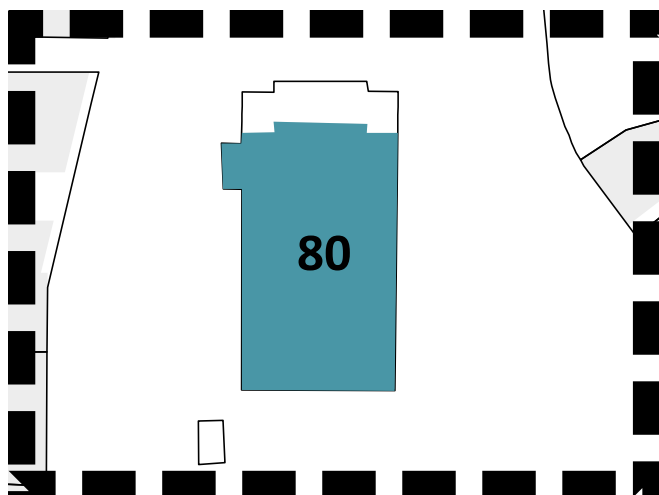
## EVALUATION

Intérêt urbain : marqueur fort (surplombe une place principale)Intérêt historique : Marqueur historiqueIntérêt architectural : Style néo-classique, régularité des façades ordonnancées et ornementéesEtat de conservation : Typologie d'origine préservée

## LOCALISATION

Adresse principale : 1 PL DU THÉÂTRE

Références cadastrales : AT 47



Plan de localisation

Ech : 1/1000




Photo repérage 4e trimestre 2023

## DESCRIPTION

Type de bâti : Équipement publicPériode de construction : (1882-1885) XIXe sPosition du bâtiment sur la parcelle : IsoléSéquence urbaine : HétérogèneHauteur : R+1+ comblesMatériaux de couverture : ZincMatériaux de façade : Enduit, pierre de taille

Registre décoratif : Fronton surbaissé, balustrades néo-classique, chaînes d'angles en pierre de taille, encadrements de fenêtres moulurés avec frontons triangulaires, colonnes avec chapiteaux ioniques, encadrements de fenêtres en pierre de taille

## EVALUATION

Intérêt urbain : marqueur fort (dans l'axe du boulevard)

Intérêt historique : Marqueur historique, ce théâtre fut construit durant le mandat d'Émile Loubet, maire de Montélimar et Président de la République de 1899 à 1906

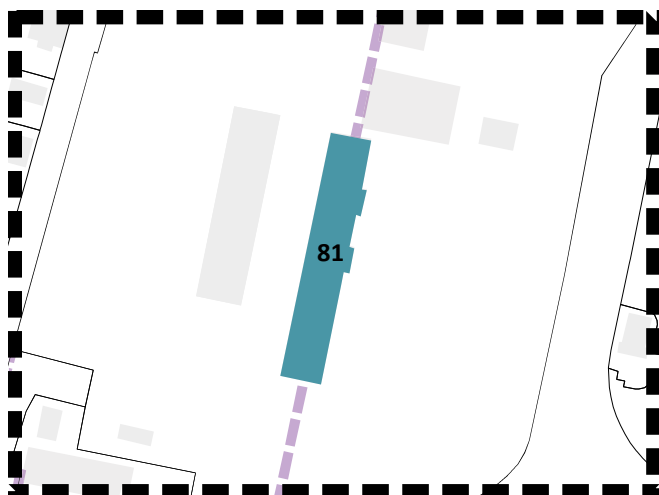
Intérêt architectural : Style néo-classique, théâtre à l'italienne

Etat de conservation : Typologie d'origine préservée

## LOCALISATION

Adresse principale : LA GARE

Références cadastrales : AS 401



Plan de localisation

Ech : 1/2000



Photo repérage 3e trimestre 2021

## DESCRIPTION

Type de bâti : Édifice publicPériode de construction : (1854) XIX<sup>e</sup> sPosition du bâtiment sur la parcelle : IsoléSéquence urbaine : HomogèneHauteur : R+1Matériaux de couverture : Tuiles mécaniquesMatériaux de façade : EnduitRegistre décoratif : Aisseliers, encadrements de fenêtres, bandeau mouluré

## EVALUATION

Intérêt urbain : marqueur fort (situé en face du jardin public)Intérêt historique : Marqueur historique et patrimoine ferroviaire, la gare de Montélimar a été mise en service en 1854 par la Compagnie du chemin de fer de Lyon à la MéditerranéeIntérêt architectural :Etat de conservation : Typologie d'origine préservée

## INVENTAIRE DU PATRIMOINE BÂTI - SPR MONTÉLIMAR

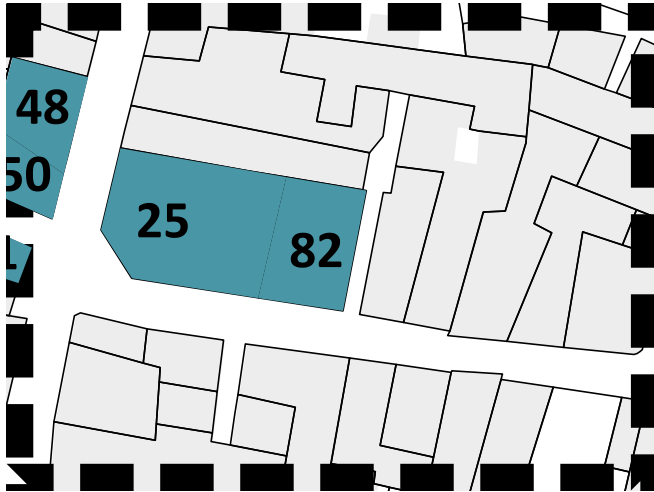
N° INVENTAIRE 82

ANCIENNE CAISSE D'ÉPARGNE

## LOCALISATION

Adresse principale : 3 RUE ROGER POYOL

Références cadastrales : AV 906



Plan de localisation

Ech : 1/1000



Photo repérage 4e trimestre 2023

## DESCRIPTION

Type de bâti : Équipement publicPériode de construction : XIXe sPosition du bâtiment sur la parcelle : Alignement sur rueSéquence urbaine : HétérogèneHauteur : R+2Matériaux de couverture : Tuiles canal, zincMatériaux de façade : Pierre de taille, enduit

Registre décoratif : Fronton sculpté, corniche en pierre moulurée, modillons et denticules, fenêtres à encadrements à crossettes moulurés, bandeau mouluré, chapiteaux, pilastres, fenêtres à encadrements à crossettes moulurés avec frontons triangulaires et agrafes, balcon avec garde-corp en fer forgé ouvragé, consoles sculptées, décor sculpté (épi de blé), encadrements de porte et fenêtres arqués

## EVALUATION

Intérêt urbain : d'accompagnement (en front de rue)Intérêt historique :Intérêt architectural : Régularité de la façade ordonnancée et ornementéeEtat de conservation : Typologie d'origine préservée

## INVENTAIRE DU PATRIMOINE BÂTI - SPR MONTÉLIMAR

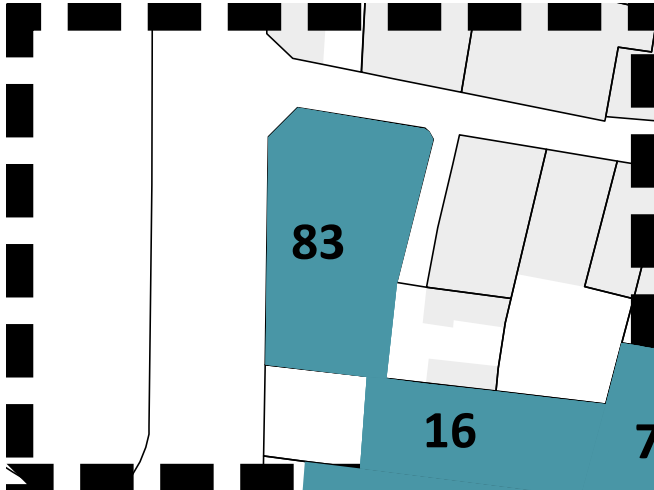
N° INVENTAIRE 83

LES HALLES (ANCIENNE BANQUE DE FRANCE)

## LOCALISATION

Adresse principale : 41 BD MARRE DESMARAIS

Références cadastrales : AV 13



Plan de localisation

Ech : 1/1000



Photo repérage 3e trimestre 2021

## DESCRIPTION

Type de bâti : Équipement publicPériode de construction : XIXe/XXe sPosition du bâtiment sur la parcelle : Alignement sur la rueSéquence urbaine : HomogèneHauteur : RdcMatériaux de couverture : Zinc, tuiles mécaniquesMatériaux de façade : Pierre de tailleRegistre décoratif : Corniche moulurée en pierre, balustrade néo-classique, bandeau mouluré en pierre, bossage continu et lisse, arcades avec agrafes, porte d'entrée en ferronnerie

## EVALUATION

Intérêt urbain : marqueur fort (situé au carrefour entre le Boulevard Marre Desmarais et la rue Raymond Daujat)Intérêt historique : Marqueur historique, avant de devenir les halles de Montélimar, la Banque de France se tenait dans ces locauxIntérêt architectural : Style néo-classiqueEtat de conservation : Typologie d'origine préservée

## INVENTAIRE DU PATRIMOINE BÂTI - SPR MONTÉLIMAR

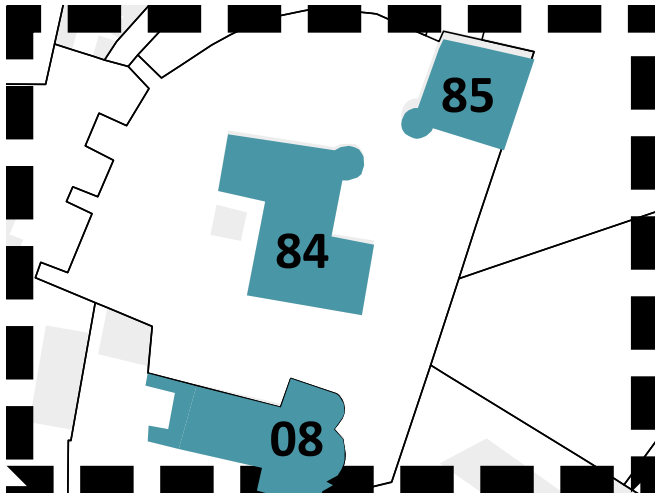
N° INVENTAIRE 84

CHÂTEAU DES ADHÉMAR (PALAIS)

## LOCALISATION

Adresse principale : RUE DE NARBONNE

Références cadastrales : AV 1198



Plan de localisation

Ech : 1/1000



Photo repérage 4e trimestre 2023

## DESCRIPTION

Type de bâti : Château/ édifice défensif ?Période de construction : XIIe sPosition du bâtiment sur la parcelle : Isolé (fait parti d'un ensemble fortifié?)Séquence urbaine : Hétérogène/Homogène?Hauteur :Matériaux de couverture : Tuiles canal, pierreMatériaux de façade : Pierre et pierre de taille

Registre décoratif : Fenêtres à arcature, claveaux sculptés à couleur alternante, chapiteaux portés par des colonnettes cylindriques ou carrées, archivolt de billettes, fenêtres en forme de niche surmontées d'un fronton triangulaire de billettes, porche monumental, fenêtres à meneaux et traverses, meurtrières, encadrements de fenêtres en pierre de taille

## EVALUATION

Intérêt urbain : marqueur fort (ce corp de logis est édifié en appui sur la motte castrale au milieu d'une cour et sa façade principale est tournée vers la ville)

Intérêt historique : Marqueur historique rappelant l'origine médiévale de la ville de Montélimar

Intérêt architectural : Style roman, l'architecture exceptionnelle de ce palais lui vaut son titre de Monument Historique classé. Chemin de ronde sur les remparts.

Etat de conservation : Typologie d'origine préservée

## INVENTAIRE DU PATRIMOINE BÂTI - SPR MONTÉLIMAR

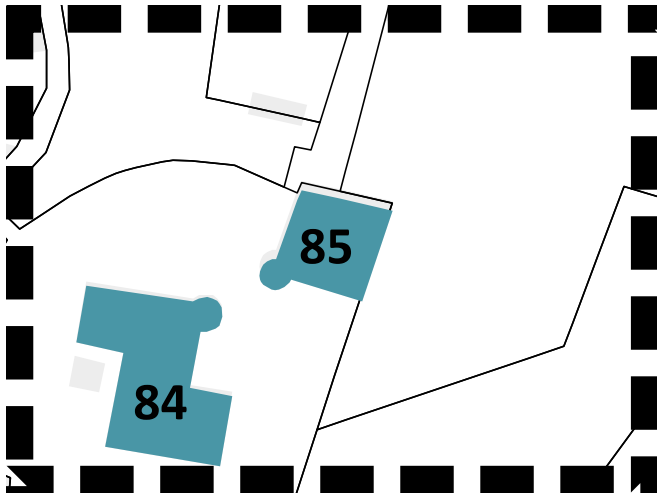
N° INVENTAIRE 85

DONJON DU CHÂTEAU DES ADHÉMAR

## LOCALISATION

Adresse principale : 24 RUE DU CHÂTEAU

Références cadastrales : AV 1198



Plan de localisation

Ech : 1/1000



Photo repérage 4e trimestre 2023

## DESCRIPTION

Type de bâti : Donjon carréPériode de construction : XIIIe sPosition du bâtiment sur la parcelle : Isolé (fait parti d'un ensemble fortifié?)Séquence urbaine : HomogèneHauteur :Matériaux de couverture : Tuiles canalMatériaux de façade : Pierre, pierre de tailleRegistre décoratif : Tourelle, meurtrières

## EVALUATION

Intérêt urbain : marqueur fort (en angle de la citadelle)Intérêt historique : Marqueur historique rappelant l'histoire médiévale de la ville de MontélimarIntérêt architectural : Style roman, donjon base carré relié au chemin de ronde sur les remparts.Etat de conservation : Typologie d'origine préservée

## INVENTAIRE DU PATRIMOINE BÂTI - SPR MONTÉLIMAR

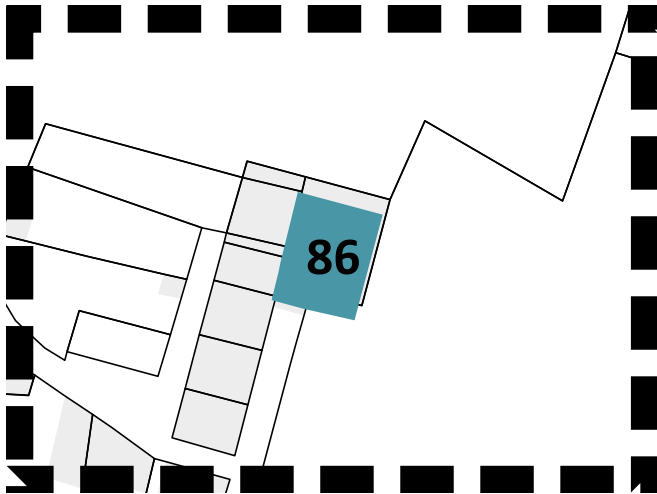
N° INVENTAIRE 86

CHÂTEAU COMTAL DE NARBONNE

## LOCALISATION

Adresse principale : RUE DE NARBONNE

Références cadastrales : AV 1199



Plan de localisation

Ech : 1/1000



Photo repérage 4e trimestre 2023

## DESCRIPTION

Type de bâti : ChâteauPériode de construction : (1374-1378) XIV<sup>e</sup> sPosition du bâtiment sur la parcelle : IsoléSéquence urbaine : HomogèneHauteur : 24mMatériaux de couverture : Toiture plate, pierreMatériaux de façade :Registre décoratif : Meutrières, baie cintrée avec encadrement en pierre de taille

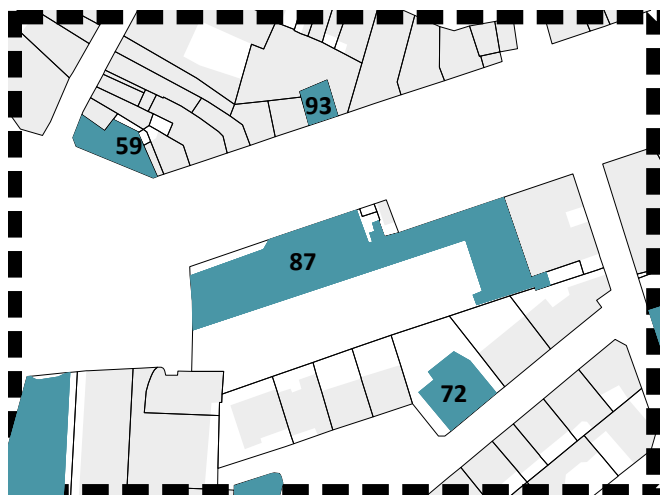
## EVALUATION

Intérêt urbain : marqueur fort (située vers l'entrée du parc du château)Intérêt historique : Marqueur historique rappelant l'histoire médiévale de la ville de MontélimarIntérêt architectural : Style romanEtat de conservation : Typologie d'origine préservée

## LOCALISATION

Adresse principale : 1 PL MARX DORMOY

Références cadastrales : AW 32



Plan de localisation

Ech : 1/2000



Photo repérage 3e trimestre 2021

## DESCRIPTION

Type de bâti : Hôtel urbainPériode de construction : (1774) XVIII<sup>e</sup> sPosition du bâtiment sur la parcelle : Alignement sur rueSéquence urbaine : HétérogèneHauteur : R+2Matériaux de couverture : Tuiles canalMatériaux de façade : Enduit, pierre de taille

Registre décoratif : Fronton surbaissé, corniche en pierre de taille moulurée, génoises, chaînes d'angles en pierre de taille, bandeaux, encadrements de fenêtres, calcon avec garde-corps en fer forgé ouvragé, encadrements de portes en pierre de taille

## EVALUATION

Intérêt urbain : marqueur fort (emplacement stratégique : en tête d'un boulevard)Intérêt historique : Marqueur historique, cet ancien relais de poste est un lieu de mémoire dans lequel des personnalités (Napoléon, Général de Gaulle, Léon Blum) ont séjournéIntérêt architectural : Régularité de la façade ordonnancéeEtat de conservation : Typologie d'origine préservée (NB : enduit dégradé)

## INVENTAIRE DU PATRIMOINE BÂTI - SPR MONTÉLIMAR

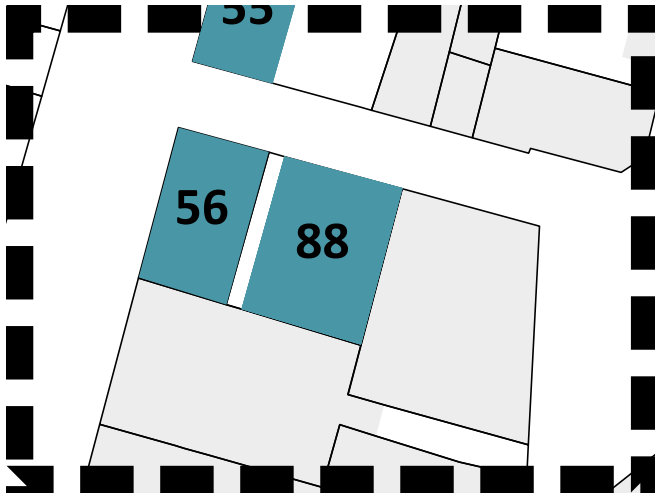
N° INVENTAIRE 88

ANCIENNE FABRIQUE DE NOUGAT LE VAL ROUBION

## LOCALISATION

Adresse principale : 2 RUE ANTOINETTE VIGNAL

Références cadastrales : AW 17



Plan de localisation

Ech : 1/1000



Photo repérage 3e trimestre 2021

## DESCRIPTION

Type de bâti : Édifice industrielPériode de construction : XIXe sPosition du bâtiment sur la parcelle : Alignement sur rueSéquence urbaine : HétérogèneHauteur : R+1Matériaux de couverture : Tuiles canalMatériaux de façade : Enduit, brique de terre cuite, pierre de tailleRegistre décoratif : Aisseliers, encadrements de fenêtres en briques de terre cuite et pierre, arcade en briques de terre cuite, agrafe

## EVALUATION

Intérêt urbain : d'accompagnement (en front de rue)Intérêt historique : Marqueur historique témoignant de l'essor des usines de nougat en ville au XIXe sIntérêt architectural :Etat de conservation : Typologie d'origine préservée

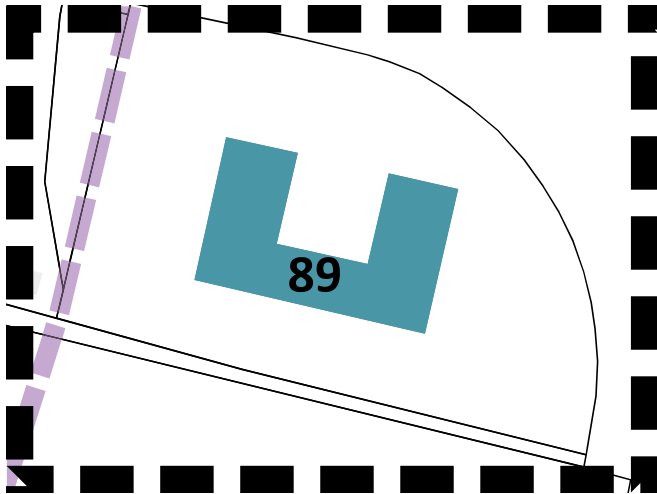
## INVENTAIRE DU PATRIMOINE BÂTI - SPR MONTÉLIMAR

## N° INVENTAIRE 89

## LOCALISATION

Adresse principale : 1 AV JOHN KENNEDY

Références cadastrales : AT 91



Plan de localisation

Ech : 1/1000



Photo repérage 3e trimestre 2021

## DESCRIPTION

Type de bâti : Équipement publicPériode de construction : XIXe sPosition du bâtiment sur la parcelle : IsoléSéquence urbaine : HétérogèneHauteur : Rdc+ comblesMatériaux de couverture : Tuiles mécaniquesMatériaux de façade : Enduit, brique terre cuite

Registre décoratif : Épis de faîtière, décors ponctuels et en longueur en briques de terre cuite, fenêtres ovales, chaînes d'angles en pierre et briques de terre cuite, encadrements de fenêtres mixte : brique et pierre

## EVALUATION

Intérêt urbain : d'accompagnement (en retrait de la rue)Intérêt historique :Intérêt architectural :Etat de conservation : Typologie d'origine préservée

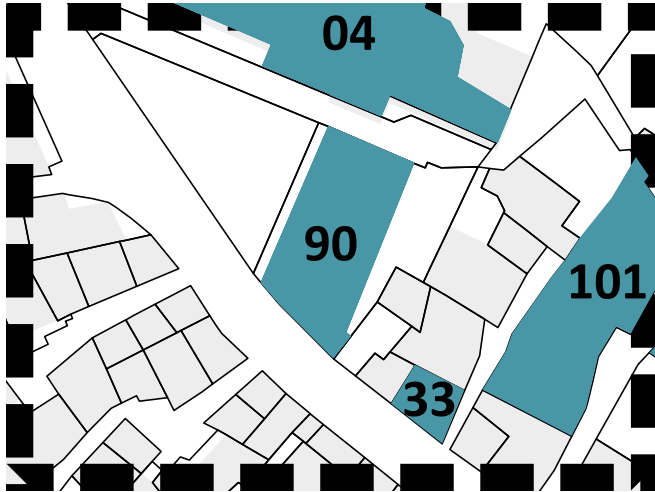
# INVENTAIRE DU PATRIMOINE BÂTI - SPR MONTÉLIMAR

## N° INVENTAIRE 90

### LOCALISATION

Adresse principale : 22 RUE MONNAIE VIEILLE

Références cadastrales : AV 729



Plan de localisation

Ech : 1/1000



Photo repérage 1er trimestre 2022

### DESCRIPTION

Type de bâti : Couvent

Période de construction : XIXe s

Position du bâtiment sur la parcelle : Alignement sur rue

Séquence urbaine : Hétérogène

Hauteur : R+3+ combles à surcroix

Matériaux de couverture : Tuiles canal

Matériaux de façade : Enduit, pierre

Registre décoratif : Génoises, oculus, fenêtres arquées

### EVALUATION

Intérêt urbain : marqueur fort (surplombe une place)

Intérêt historique :

Intérêt architectural : Régularité de la façade ordonnancée

Etat de conservation : Typologie d'origine préservée

## INVENTAIRE DU PATRIMOINE BÂTI - SPR MONTÉLIMAR


N° INVENTAIRE 91

CHALET DU PARC

## LOCALISATION

Adresse principale : LE PARC

Références cadastrales : AS 352



Plan de localisation

Ech : 1/1000



Photo repérage 4e trimestre 2021

## DESCRIPTION

Type de bâti : PavillonPériode de construction : (1897) XIX<sup>e</sup> sPosition du bâtiment sur la parcelle : IsoléSéquence urbaine : HomogèneHauteur : R+1+ tourelleMatériaux de couverture : Tuiles mécaniquesMatériaux de façade : Enduit, brique de terre cuite

Registre décoratif : Épi de faîtage, tourelle, décor sur l'avant-toit, aisseliers, motifs ponctuels en brique de terre cuite, encadrements de fenêtres mixtes en brique de terre cuite et pierre, agrafes

## EVALUATION

Intérêt urbain : marqueur fort (situé dans le jardin public)Intérêt historique : Marqueur historique, le chalet a été édifié au cœur du jardin public, poumont vert des MontiliensIntérêt architectural : Style «cottage anglo-normand»Etat de conservation : Typologie d'origine préservée

## INVENTAIRE DU PATRIMOINE BÂTI - SPR MONTÉLIMAR

N° INVENTAIRE 92

MOULIN DU FUST

## LOCALISATION

Adresse principale : 1 RUE DU FUST

Références cadastrales : AV 809



Plan de localisation

Ech : 1/1000



Photo repérage 3e trimestre 2021

## DESCRIPTION

Type de bâti : MoulinPériode de construction :Position du bâtiment sur la parcelle : Alignement sur rueSéquence urbaine : HétérogèneHauteur : R+2Matériaux de couverture : Tuiles canalMatériaux de façade : Enduit, pierreRegistre décoratif : Génoises, corniche, bandeaux, décor ponctuel autour des fenêtres

## EVALUATION

Intérêt urbain : d'accompagnementIntérêt historique : histoire industrielleIntérêt architectural :Etat de conservation : Typologie d'origine modifiée

## INVENTAIRE DU PATRIMOINE BÂTI - SPR MONTÉLIMAR

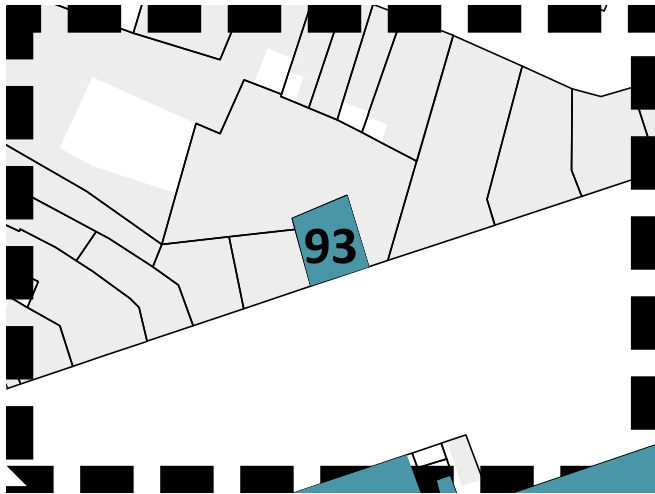
N° INVENTAIRE 93

HÔTEL DES PRINCES

## LOCALISATION

Adresse principale : 15 BD MEYNOT

Références cadastrales : AW 1130



Plan de localisation

Ech : 1/1000



Photo repérage 3e trimestre 2021

## DESCRIPTION

Type de bâti : Hôtel urbainPériode de construction :Position du bâtiment sur la parcelle : Alignement sur rueSéquence urbaine : HétérogèneHauteur : R+2Matériaux de couverture : Tuiles mécaniquesMatériaux de façade : Enduit, pierre

Registre décoratif : Corniche moulurée avec modillons et consoles, décors sculptés au-dessus des fenêtres, balcon avec garde-corps en fer forgé ouvragé, consoles sculptées, oculus avec rosace en fer forgé ouvragé et décors sculptés et moulurés

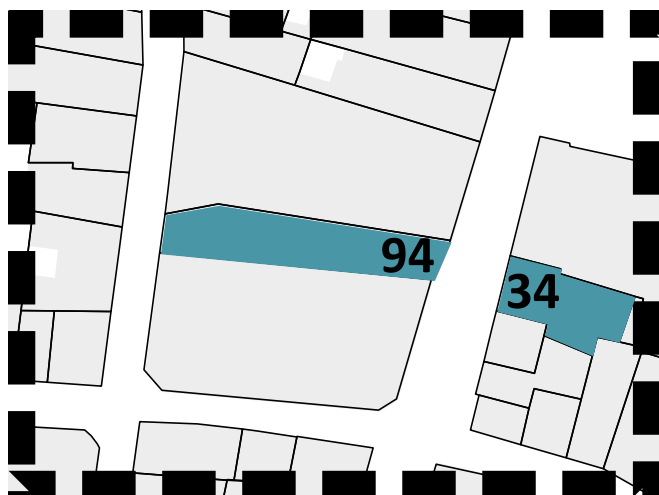
## EVALUATION

Intérêt urbain : d'accompagnement (en front de rue)Intérêt historique :Intérêt architectural : Régularité de la façade ordonnancéeEtat de conservation : Typologie d'origine préservée ou modifiée (devanture?)

## LOCALISATION

Adresse principale : 3 RUE SAINTE-CROIX

Références cadastrales : AV 109



Plan de localisation

Ech : 1/1000



Photo repérage 3e trimestre 2021

## DESCRIPTION

Type de bâti : Immeuble de bourgPériode de construction : XVIIIe/XIXe sPosition du bâtiment sur la parcelle : Alignement sur rueSéquence urbaine : HomogèneHauteur : R+2Matériaux de couverture : Tuiles canalMatériaux de façade : Enduit, ferronnerieRegistre décoratif : Génoises, garde-corps en fer forgé, devanture néogothique en ferronnerie

## EVALUATION

Intérêt urbain : d'accompagnement (en front de rue)Intérêt historique : Immeuble du XVIIIe sIntérêt architectural : Style néo-gothique de la devantureEtat de conservation : Typologie d'origine préservée

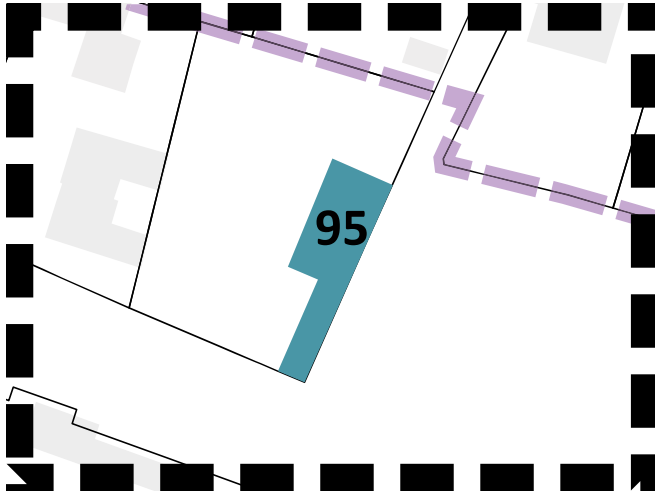
## INVENTAIRE DU PATRIMOINE BÂTI - SPR MONTÉLIMAR

## N° INVENTAIRE 95

## LOCALISATION

Adresse principale : 1 RUE TOUR DE VILLE

Références cadastrales : AV 1346



Plan de localisation

Ech : 1/1000



Photo repérage 4e trimestre 2023

## DESCRIPTION

Type de bâti : Immeuble de bourgPériode de construction :Position du bâtiment sur la parcelle : IsoléSéquence urbaine : HétérogèneHauteur :Matériaux de couverture : Tuiles canalMatériaux de façade : EnduitRegistre décoratif : Génoises, corniche, échauguette

## EVALUATION

Intérêt urbain : marqueur fort (situé sur la montée au château)Intérêt historique :Intérêt architectural : Élément historique comme l'échauguetteEtat de conservation : Typologie d'origine préservée

## INVENTAIRE DU PATRIMOINE BÂTI - SPR MONTÉLIMAR

N° INVENTAIRE 96

VESTIGE DU REMPART

## LOCALISATION

Adresse principale : RUE MONNAIE VIEILLE

Références cadastrales : AV 1632



Plan de localisation

Ech : 1/1000




Photo repérage 4e trimestre 2023

## DESCRIPTION

Type de bâti : Rempart, vestige médiévalPériode de construction : XIIe sPosition du bâtiment sur la parcelle : IsoléSéquence urbaine : HétérogèneHauteur :Matériaux de couverture :Matériaux de façade : PierreRegistre décoratif : Échauguette cylindrique

## EVALUATION

Intérêt urbain : marqueur fort (en angle de rue)Intérêt historique : Marqueur historique de la cité médiévaleIntérêt architectural : Époque médiévaleEtat de conservation : Typologie d'origine préservée

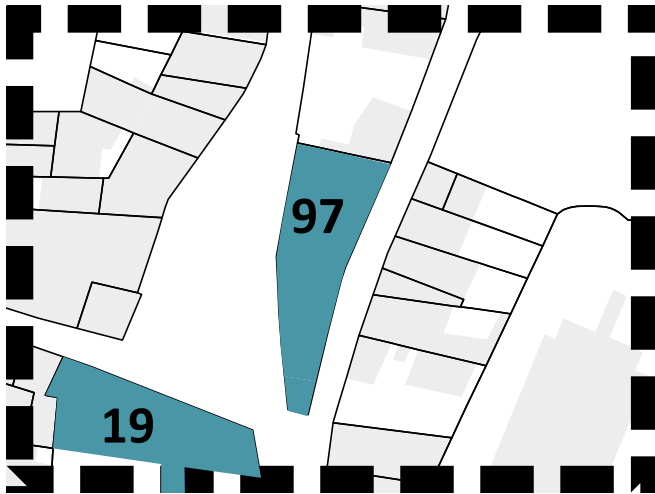
## INVENTAIRE DU PATRIMOINE BÂTI - SPR MONTÉLIMAR

## N° INVENTAIRE 97

## LOCALISATION

Adresse principale : 25 RUE SAINT-MARTIN

Références cadastrales : AV 665



Plan de localisation

Ech : 1/1000



Photo repérage 4e trimestre 2023

## DESCRIPTION

Type de bâti : ancien atelier / logements ouvriersPériode de construction : XIXe sPosition du bâtiment sur la parcelle : Alignement sur rueSéquence urbaine : HétérogèneHauteur : R+3Matériaux de couverture : Tuiles canal et tuiles mécaniquesMatériaux de façade : EnduitRegistre décoratif : Corniche moulurée, encadrements de fenêtres arqués, balcon avec garde-corps en fer forgé

## EVALUATION

Intérêt urbain : d'accompagnement (en front de rue)Intérêt historique :Intérêt architectural : Régularité de la façade ordonnancéeEtat de conservation : Typologie d'origine préservée

## INVENTAIRE DU PATRIMOINE BÂTI - SPR MONTÉLIMAR

EUMAR



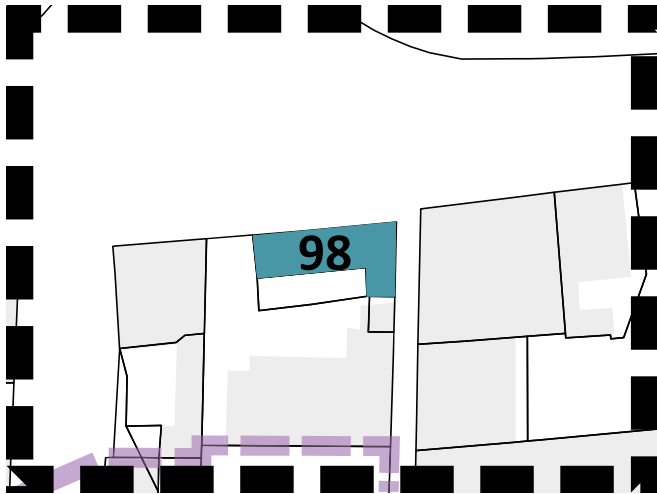
N° INVENTAIRE 98

ANCIENNE NOUGATERIE CHABERT &amp; GUILLOT

## LOCALISATION

Adresse principale : 1 RUE ANDRE DUCATEZ

Références cadastrales : AT 308



Plan de localisation

Ech : 1/1000



Photo repérage 4e trimestre 2023

## DESCRIPTION

Type de bâti : Maison de maîtrePériode de construction : XIXe sPosition du bâtiment sur la parcelle : Alignement sur rueSéquence urbaine : HétérogèneHauteur : R+2+ comblesMatériaux de couverture : Tuiles mécaniquesMatériaux de façade : Enduit, brique de terre cuiteRegistre décoratif : Décor de faîtage, lucarnes-pignon avec frontons triangulaires, corniche moulurée avec denticules, encadrements de fenêtres en brique de terre cuite, balcon avec garde-corps et consoles en fer forgé ouvragé

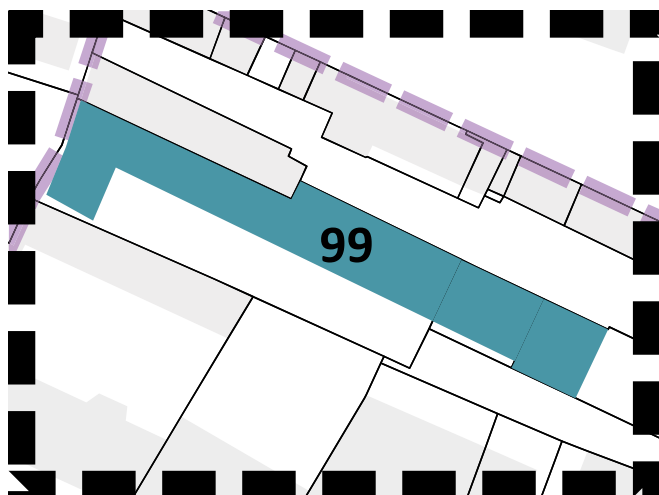
## EVALUATION

Intérêt urbain : d'accompagnement (en front de rue)Intérêt historique : Marqueur historique témoignant de l'essor des usines de nougat en ville au XIXe sIntérêt architectural :Etat de conservation : Typologie d'origine altérée (NB : ancienne façade du rez-de-chaussée en pierres de taille et ouvertures modifiées, balustrade néo-classique disparue)

## LOCALISATION

Adresse principale : 9 RUE DU QUARANTE CINQ EME REGIMENT DE TRANSMISSIONS

Références cadastrales : AH 123,124, 125



Plan de localisation

Ech : 1/1000



Photo repérage 3e trimestre 2021

## DESCRIPTION

Type de bâti : Édifice industrielPériode de construction : XIXe sPosition du bâtiment sur la parcelle : Alignement sur rueSéquence urbaine : HétérogèneHauteur : R+2Matériaux de couverture : Tuiles mécaniquesMatériaux de façade : Enduit, brique de terre cuite, pierre de tailleRegistre décoratif : Épi de faîtage, corniche avec denticules en terre cuite, chaînes d'angles mixte en terre cuite et pierre, aisseliers, encadrements de fenêtres mixte en terre cuite et pierre, agrafes, garde-corps en fer forgé ouvragé

## EVALUATION

Intérêt urbain : d'accompagnement (en retrait de la rue)Intérêt historique : Marqueur historique témoignant de l'essor des usines de nougat en ville au XIXe sIntérêt architectural :Etat de conservation : Typologie d'origine préservée

# INVENTAIRE DU PATRIMOINE BÂTI - SPR MONTÉLIMAR

N° INVENTAIRE 100

ANCIENNE NOUGATERIE

## LOCALISATION

Adresse principale : 2B RUE FERAUD

Références cadastrales : AV 317



Plan de localisation

Ech : 1/1000



Photo repérage 3e trimestre 2021

## DESCRIPTION

Type de bâti : Édifice industriel

Période de construction : XXe s

Position du bâtiment sur la parcelle : Alignement sur rue/en retrait?

Séquence urbaine : Hétérogène

Hauteur : R+1

Matériaux de couverture : Toiture plate

Matériaux de façade : Enduit

Registre décoratif :

## EVALUATION

Intérêt urbain : d'accompagnement (en angle et en front de rue)

Intérêt historique :

Intérêt architectural :

Etat de conservation : Typologie d'origine préservée

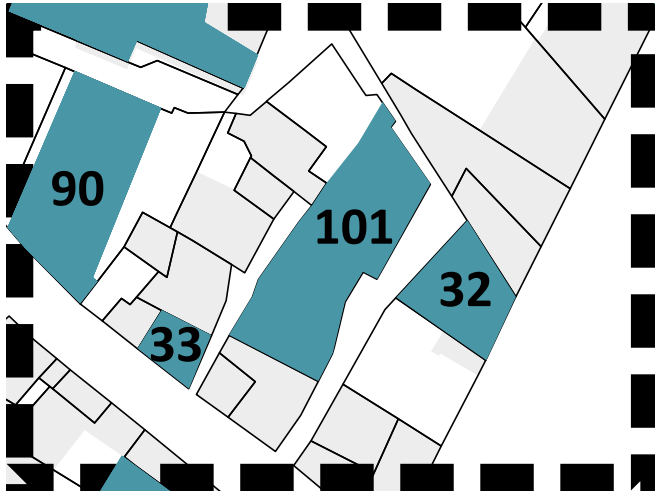
## INVENTAIRE DU PATRIMOINE BÂTI - SPR MONTÉLIMAR

## N° INVENTAIRE 101

## LOCALISATION

Adresse principale : 19 RUE DU FUST

Références cadastrales : AV 1451



Plan de localisation

Ech : 1/1000



Photo repérage 4e trimestre 2023

## DESCRIPTION

Type de bâti : Édifice industrielPériode de construction : XVIII/XIXe sPosition du bâtiment sur la parcelle : Alignement sur rueSéquence urbaine : HétérogèneHauteur : R+3?Matériaux de couverture : Tuiles canalMatériaux de façade : EnduitRegistre décoratif : Génoises, passerelle industrielle, bandeau, garde-corps en fer forgé

## EVALUATION

Intérêt urbain : d'accompagnement (en front de rue)Intérêt historique :Intérêt architectural :Etat de conservation : Typologie d'origine préservée