

Projet Istres Recyclage et Energies – SUEZ RV France

Site de La Grande Groupède – Istres (13)


Pièce jointe n°1 : Plan de situation

29 mai 2024

Référence R023-1621664JOU-V02

Fiche contrôle qualité

Intitulé de l'étude Pièce jointe n°1 : Plan de situation
Client SUEZ RV France
Site Suez - Istres (13)
Interlocuteur Caroline VERDIER
Adresse du site Lieu-dit La Grande Groupède - Quartier Prignan
13802 ISTRES
Email caroline.verdier@suez.com
Téléphone 04 42 60 59 99
Référence du document R023-1621664JOU-V02
Date 29/05/2024
Superviseur Agnès LOCURATOLO, Cheffe de projet
Responsable étude Gérald L'HOSTETTE, Directeur d'agence
Rédacteur(s) Paul JOUANDANNE, Ingénieur d'étude



Coordonnées

TAUW France - Agence de Lyon
BAT 83
91-93 Boulevard du Parc d'Artilerie
69007 Lyon
T +33 43 76 51 555
E info@tauw.fr

Siège social - Agence de Dijon
Parc tertiaire de Mirande
14 D Rue Pierre de Coubertin 21000 Dijon
T: +33 38 06 80 133
F: +33 38 06 80 144
E: info@TAUW.fr

TAUW France est membre de TAUW Group bv - Représentante légale: Perrine Marchant
www.tauw.com

Gestion des révisions

Version	Date	Statut	Pages	Annexes
02	29/05/2024	Prise en compte remarques SUEZ	6	

Référencement du modèle:



URS is a member of Registrar of Standards (Holdings) Ltd.



Référence R023-1621664JOU-V02

Table des matières

1	Localisation du projet.....	4
2	Plan de situation du projet à l'échelle 1 / 25 000.....	5
3	Plan de situation du projet et rayon d'affichage d'enquête publique	6

Référence R023-1621664JOU-V02

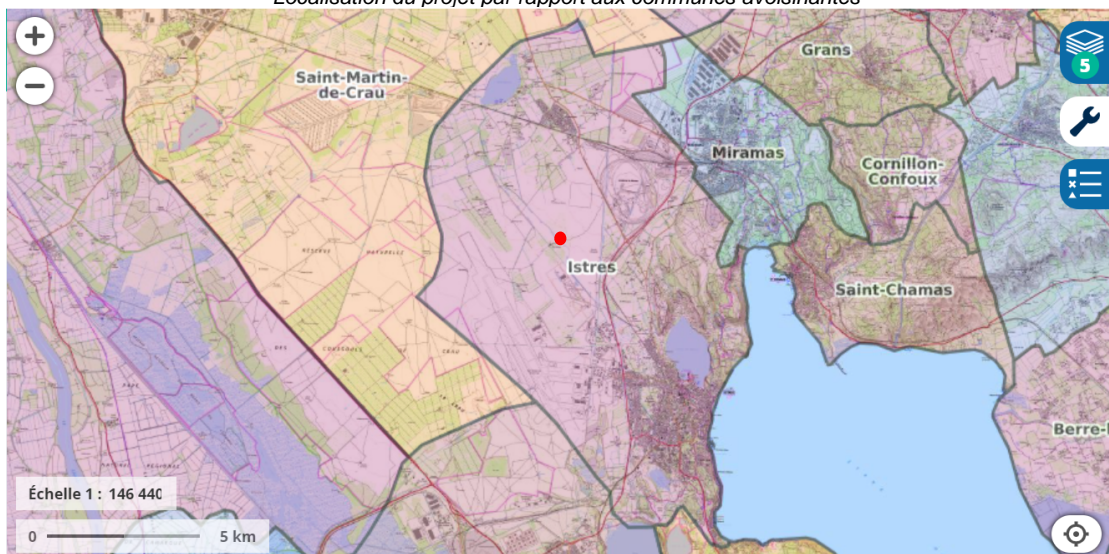
1 Localisation du projet

Le projet Istres Recyclage et Energies porté par SUEZ RV France se trouve en région Provence-Alpes-Côte-d'Azur (PACA), à l'ouest du département des Bouches-du-Rhône, sur la commune de Istres. Le projet est au nord-ouest de l'étang de Berre au milieu du triangle Arles, Salon, Fos-sur-Mer.



Plan de localisation (source : geoportail)

Localisation du projet par rapport aux communes avoisinantes

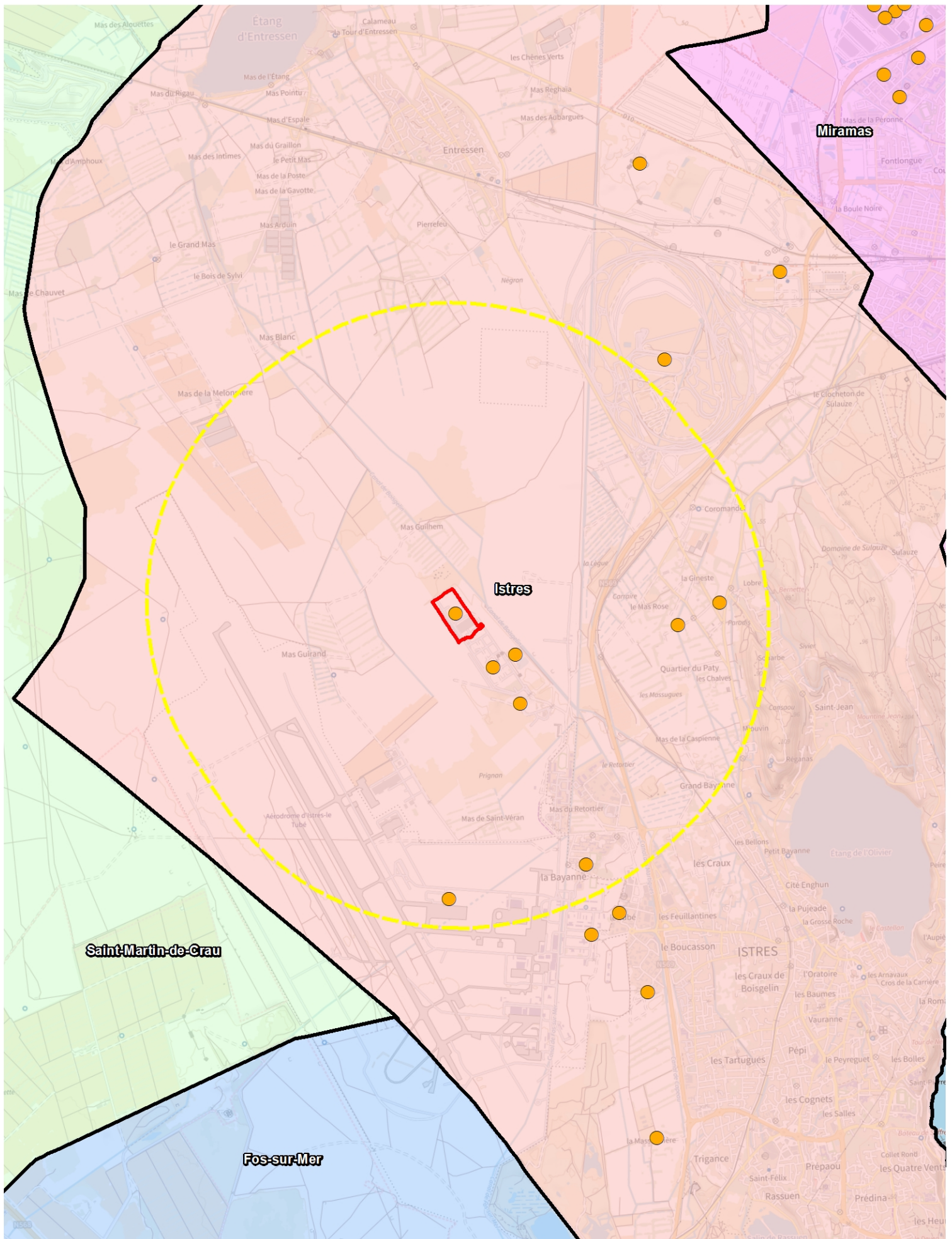


Référence R023-1621664JOU-V02

2 Plan de situation du projet à l'échelle 1 / 25 000

Référence R023-1621664JOU-V02

3 Plan de situation du projet et rayon d'affichage d'enquête publique



- Zone d'implantation potentielle
- Limites communales
- Rayon d'affichage de 3km
- ICPE

