

Avenue du Vert Galant
64230 LESCAR

**DPL
GRANULATS**

**DRAGAGES
DU PONT
DE LESCAR**

DEMANDE D'AUTORISATION ENVIRONNEMENTALE

Articles L.181-1 et R.181-2 du Code de l'Environnement

Département des Pyrénées-Atlantiques
Commune de **CARRESSE-CASSABER (64270)**

EXPLOITATION D'UNE CARRIERE ALLUVIONNAIRE

Version de décembre 2025

Dossier E6485

PJ 60-68 – GARANTIES FINANCIERES

Dossier réalisé en collaboration avec :

ENCEN Grand-Ouest

Signataire de la charte d'engagement des bureaux
d'études dans le domaine de l'évaluation
environnementale

26 allée de Migelane – 33650 SAUCATS

☎ 05 56 81 90 82 / contact@encem.com

www.encem.com



BUREAU D'ETUDES EN ENVIRONNEMENT

Cabinet Nicolas Nouger

Membre du Groupement Professionnel OPHITE – Adhérent Afite
26 rue d'Espagne – 64100 BAYONNE

☎ 05 59 46 10 85 / contact@cabinetnouger.com

www.cabinetnouger.com



SOMMAIRE

1 - RAPPEL REGLEMENTAIRE	2
2 - METHODE DE CALCUL POUR LE SITE DPL	3
3 - DETERMINATION DES DIFFERENTS PARAMETRES	4
4 - PRESENTATION DU MONTANT DES GARANTIES FINANCIERES	4
5 - ANNEXE	6
5.1 ANNEXE 1 – Plans retenus pour l'évaluation des garanties financières	6

1 - RAPPEL REGLEMENTAIRE

Les dispositions combinées des articles L515-5 et L516-1 du Code de l'Environnement et des articles R.516-2 et suivants du Code de l'Environnement, ont introduit l'obligation de constitution de garanties financières pour certaines catégories d'installations classées, dont les exploitations de carrières.

Les garanties financières ont pour objectif de garantir la remise en état des carrières en cas de défaillance de l'exploitant.

L'arrêté du 9 février 2004, modifié par l'arrêté du 24 décembre 2009 (JO du 16 janvier 2010), fixe le mode de détermination des garanties financières de remise en état des carrières. L'exploitation et la remise en état de la carrière sont dans la mesure du possible coordonnées et la durée demandée est divisée en périodes quinquennales. A chaque période correspond un montant de garanties financières permettant la remise en état totale du site dans la configuration dans laquelle il se trouve.

Ces garanties financières seront fournies sous forme d'un acte de cautionnement solidaire conforme au modèle défini par l'arrêté du 31 juillet 2012. Elles consisteront en l'engagement écrit d'un établissement de crédit ou d'une entreprise d'assurance.

Il s'agit ici d'une demande d'autorisation d'exploitation de la carrière, sur une durée de 17 années.

2 - METHODE DE CALCUL POUR LE SITE DPL

L'arrêté du 9 février 2004 modifié par l'arrêté du 24 décembre 2009 fixe les règles de calcul du montant des garanties financières à constituer par l'exploitant, en fonction du type d'exploitation de la carrière (à l'exclusion des carrières souterraines et des affouillements).

Trois catégories d'exploitation de carrières ont été définies :

1. Carrières de matériaux meubles en nappe alluviale ou superficielle ;
2. Carrières en fosse ou à flanc de relief ;
3. **Autres carrières à ciel ouvert, y compris celles qui sont mentionnées au point 2 de la rubrique 2510 de la nomenclature des installations classées.**

La formule de calcul retenue dans le cas de ce projet est celle correspondant aux **autres carrières à ciel ouvert** car l'exploitation est mixte sous eau et hors d'eau.

$$\text{Formule 3 : } C = \alpha \times (S_1 \times C_1 + S_2 \times C_2 + S_3 \times C_3)$$

avec :

- C : Montant des garanties financières pour la période considérée.
- $\alpha = \text{Index/Index0} \times (1+\text{TVA0}) / (1+\text{TVA})$
 - INDEX : Indice TP01 (base 100 en 2010) utilisé pour l'établissement du montant de référence des garanties financières fixé dans l'arrêté préfectoral.
 - INDEX0 : Indice TP01 (base 100 en 2010) de mai 2009, soit 94,5.
 - TVAR : Taux de TVA applicable lors de l'établissement de l'arrêté préfectoral fixant le montant des garanties financières.
 - TVA0 : Taux de TVA applicable en janvier 2009, soit 0,196.
- S1 (en ha) : Somme de la surface de l'emprise des infrastructures au sein de la surface autorisée et de la valeur maximale atteinte au cours de la période considérée par les surfaces défrichées diminuées de la valeur maximale des surfaces en chantier (découvertes et en exploitation) soumises à défrichement.
- S2 (en ha) : Valeur maximale atteinte au cours de la période considérée par la somme des surfaces en chantier (découvertes et en exploitation) diminuée des surfaces remises en état.
- S3 (en ha) : Valeur maximale atteinte au cours de la période considérée par la surface résultant du produit du linéaire de chaque front par la hauteur moyenne du front hors d'eau diminuée des surfaces remises en état.

Coûts unitaires (TTC) :

C1= 15 555 €/ha

C2= 34 070 €/ha

C3= 17 775 €/ha

3 - DETERMINATION DES DIFFERENTS PARAMETRES

Les différentes emprises ont été incluses dans l'un ou l'autre paramètre selon la règle suivante :

- **valeur S1** : les zones de stockage des matériaux, les infrastructures (bungalow, cuve GNR, aire étanche, ...), les pistes, ... ;
- **valeur S2** : les surfaces en chantier (en exploitation), défrichées et/ou découverte non encore exploitées ;
- **valeur S3** : la surface des berges hors d'eau et sous eau (linéaire de front x hauteur moyenne d'exploitation 10 mètres) restant à réaménager ;
- **secteur non impacté durant la phase** : l'emprise n'entre pas dans la champs de S1, S2 ou S3 ; il n'y a pas de travaux durant la phase d'exploitation concernée ;
- **secteur remis en état ou en eau** : la garantie ne s'applique plus sur ces secteurs.

L'estimation des surfaces S1, S2 et S3 et, par voie de conséquence, la détermination du montant des garanties financières pour la carrière sont déterminées sur la base des plans d'exploitation et de réaménagement coordonné représentant la configuration la plus défavorable pour chacune des phases.

► **Annexe1 : Plans retenus pour l'évaluation des garanties financières**

4 - PRESENTATION DU MONTANT DES GARANTIES FINANCIERES

La société présente le montant des garanties financières pour les **17 années à venir**, qui tiennent compte de la progression de l'exploitation de la carrière et des conditions de réaménagement qui seront mises en œuvre.

Le montant des garanties financières (prix en euros TTC) est récapitulé dans le tableau ci-après. Il a été calculé pour chacune des 4 périodes d'exploitation, correspondant aux 17 années d'exploitation (remise en état incluse).

Tableau 1 : Montant des garanties financières – ci-après

DETERMINATION DU MONTANT DES GARANTIES FINANCIERES
selon l'arrêté du 9 février 2004 modifié par l'arrêté du 24 décembre 2009

Autres carrières à ciel ouvert

Calculées le 01/12/2025

SITE DE CARRESSE-CASSABER

Année	S ₁ (ha)	S ₂ (ha)	S ₃ (ha)
T0+5	0,73	5,47	1,27
T0+10	0,73	6,08	1,24
T0+17	0,89	7,90	1,34

N.B. : T0 = date de la promulgation de l'arrêté

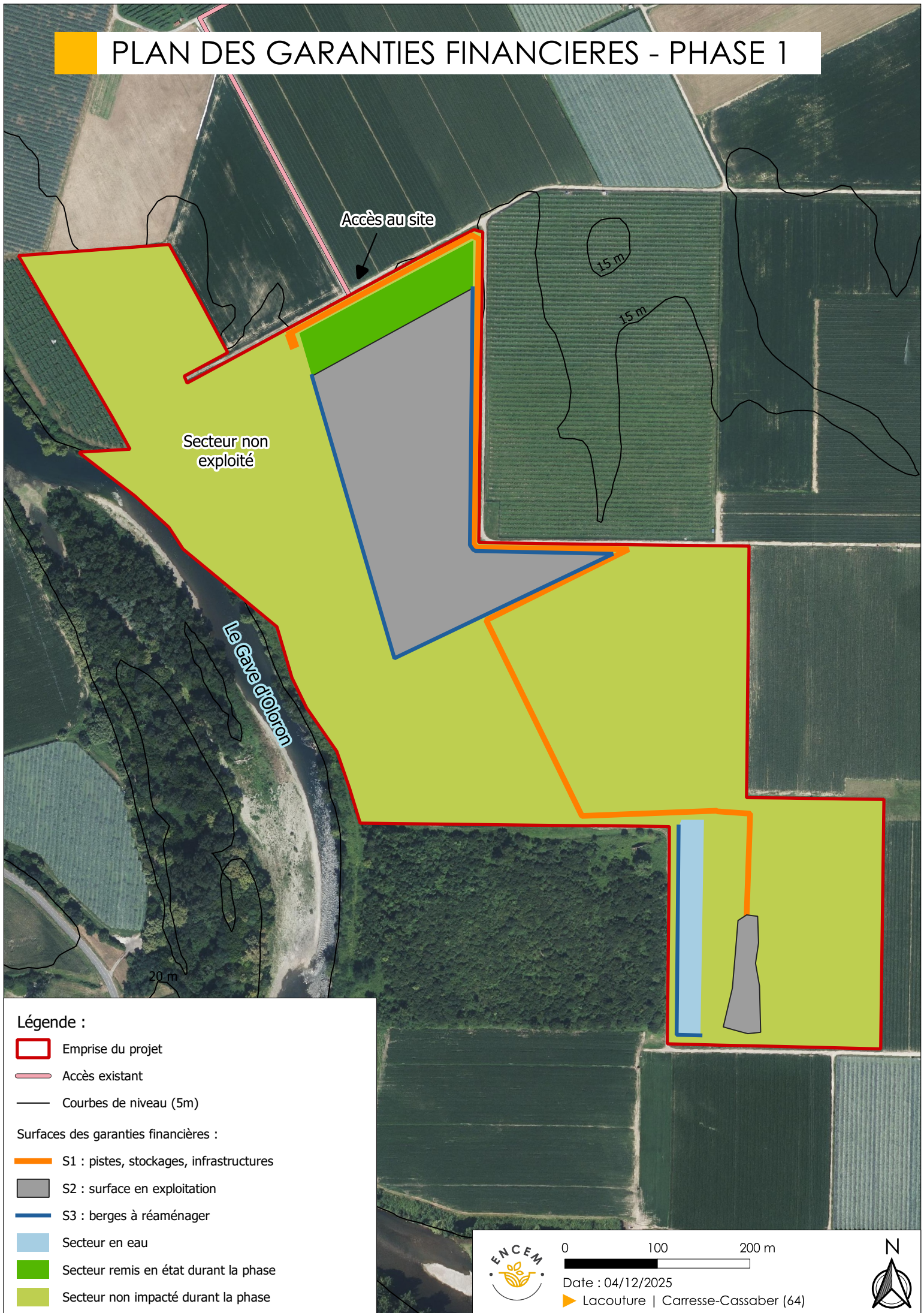
Période	S ₁ (ha)	C ₁ (€/ha)	S ₁ C ₁ (€)	S ₂ (ha)	C ₂ (€/ha)	S ₂ C ₂ (€)	S ₃ (ha)	C ₃ (€/ha)	S ₃ C ₃ (€)	Montant des garanties financières par période (€)	Valeur de l'indice d'actualisation (alpha)	Montant actualisé des garanties financières par période (€)
T0 à T0+5 - Phase 1	0,73	15 555	11 427	5,47	34 070	186 244	1,27	17 775	22 521	220 191 €	1,3847	304 888,09 €
T0+5 à T0+10 - Phase 2	0,73		11 333	6,08		207 265	1,24		22 094	240 693 €	1,3847	333 275,18 €
T0+10 à T0+17 - Phases 3 et 4	0,89		13 869	7,90		269 248	1,34		23 765	306 882 €	1,3847	424 925,04 €

Valeur de référence de l'indice TP01 (base 2010)	mai-09	94,3
Dernière valeur connue de l'indice TP01 (base 2010)	novembre-24	130,2
Taux de la TVA applicable en	janvier-09	0,196
Taux de la TVA applicable aujourd'hui		0,2

5 - ANNEXE

5.1 ANNEXE 1 – Plans retenus pour l'évaluation des garanties financières


PLAN DES GARANTIES FINANCIERES - PHASE 1



Légende :

 Emprise du projet

 Accès existant

 Courbes de niveau (5m)


Surfaces des garanties financières :


 S1 : pistes, stockages, infrastructures

 S2 : surface en exploitation

 S3 : berges à réaménager

 Secteur en eau

 Secteur remis en état durant la phase

 Secteur non impacté durant la phase



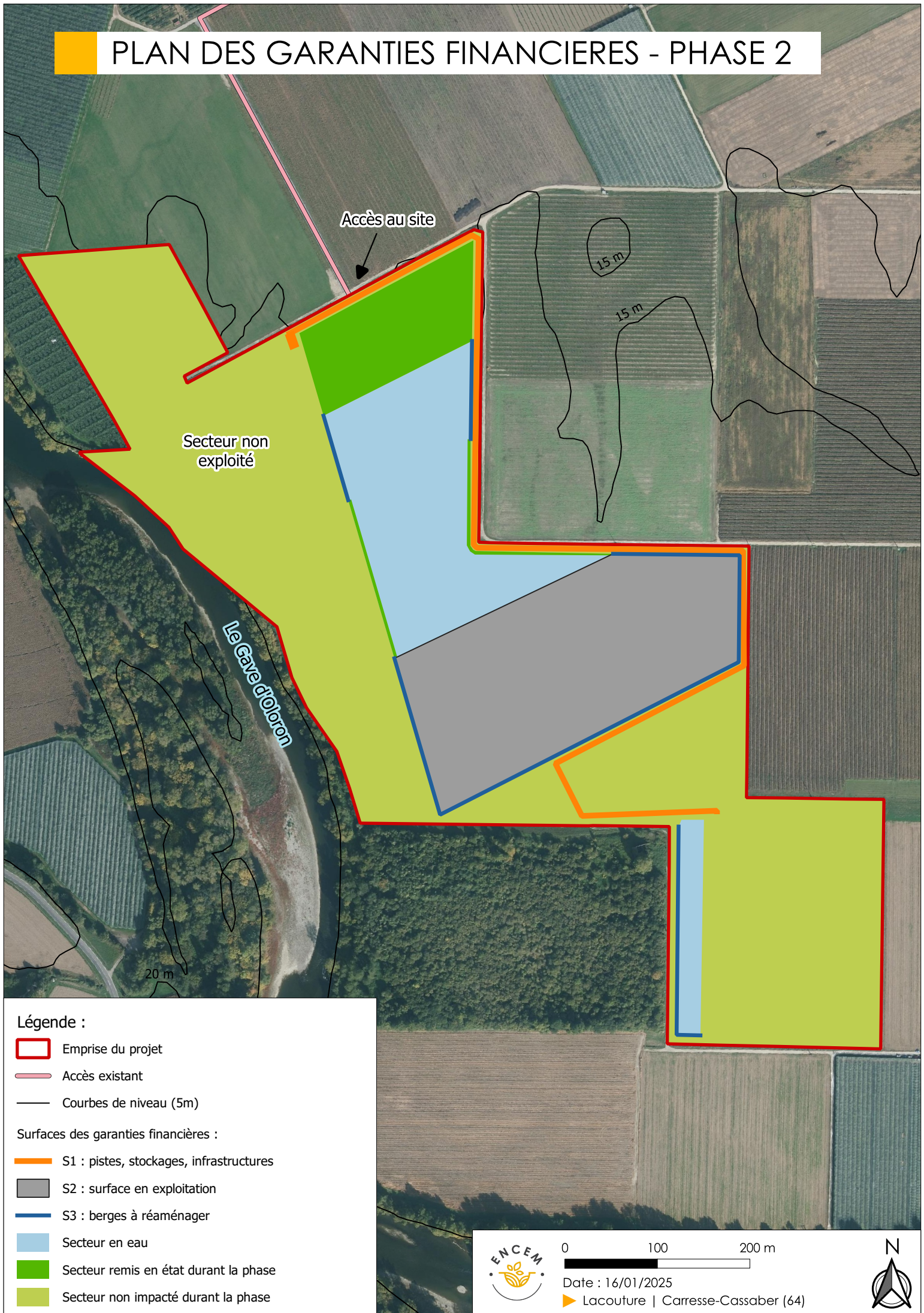
0 100 200 m

Date : 04/12/2025

 Lacouture | Carresse-Cassaber (64)




PLAN DES GARANTIES FINANCIERES - PHASE 2



Légende :

 Emprise du projet

 Accès existant

 Courbes de niveau (5m)


Surfaces des garanties financières :


 S1 : pistes, stockages, infrastructures

 S2 : surface en exploitation

 S3 : berges à réaménager

 Secteur en eau

 Secteur remis en état durant la phase

 Secteur non impacté durant la phase



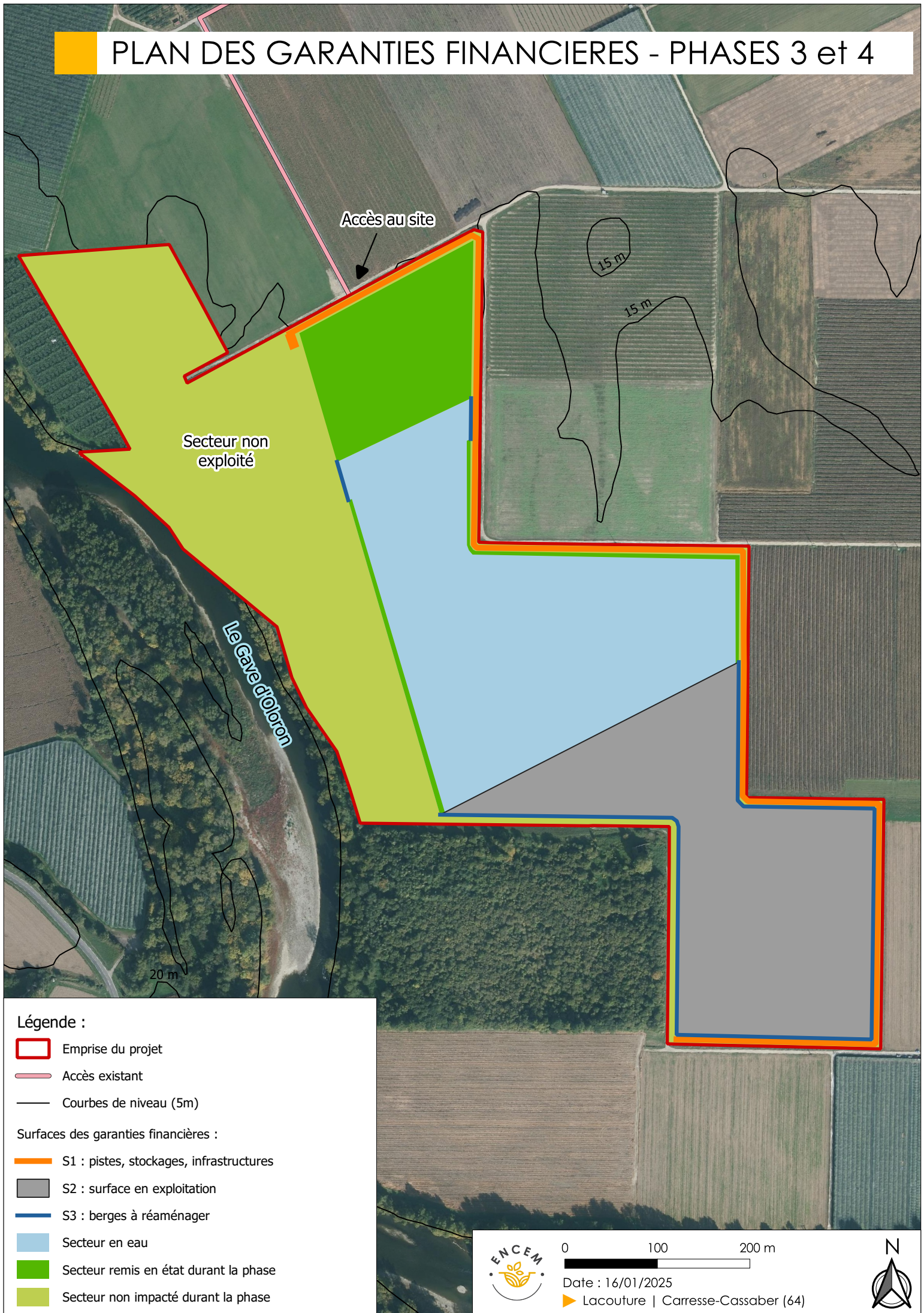
0 100 200 m

Date : 16/01/2025

 Lacouture | Carresse-Cassaber (64)




PLAN DES GARANTIES FINANCIERES - PHASES 3 et 4



Légende :

 Emprise du projet

 Accès existant

 Courbes de niveau (5m)


Surfaces des garanties financières :


 S1 : pistes, stockages, infrastructures

 S2 : surface en exploitation

 S3 : berges à réaménager

 Secteur en eau

 Secteur remis en état durant la phase

 Secteur non impacté durant la phase



0 100 200 m

Date : 16/01/2025

 Lacouture | Carresse-Cassaber (64)



Avenue du Vert Galant
64230 LESCAR

**DPL
GRANULATS**

**DRAGAGES
DU PONT
DE LESCAR**

DEMANDE D'AUTORISATION ENVIRONNEMENTALE

Articles L.181-1 et R.181-2 du Code de l'Environnement

Département des Pyrénées-Atlantiques
Commune de **CARRESSE-CASSABER (64270)**

EXPLOITATION D'UNE CARRIERE ALLUVIONNAIRE

Version de juin 2025

Dossier E6485

PJ 61 – ETAT DE POLLUTION DES SOLS

Dossier réalisé en collaboration avec :

ENCEN Grand-Ouest

Signataire de la charte d'engagement des bureaux
d'études dans le domaine de l'évaluation
environnementale

26 allée de Migelane – 33650 SAUCATS

☎ 05 56 81 90 82 / contact@encem.com

www.encem.com



BUREAU D'ETUDES EN ENVIRONNEMENT

Cabinet Nicolas Nouger

Membre du Groupement Professionnel OPHITE – Adhérent Afite
26 rue d'Espagne – 64100 BAYONNE

☎ 05 59 46 10 85 / contact@cabinetnouger.com

www.cabinetnouger.com



SOMMAIRE

1 - INTRODUCTION	3
2 - DONNEES SUR LA POLLUTION DES SOLS	3
2.1 Définition et réglementation	3
2.2 SIS à proximité du projet	4
3 - ETUDE HISTORIQUE DE L'OCCUPATION DES SOLS	5
3.1 Données disponibles	5
3.2 Analyse des données historiques	5
3.3 Conclusions	9

TABLES DES ILLUSTRATIONS

Figure 1 : Localisation des anciens sites industriel et des SIS à proximité du projet (loc approximative) (géorisque.gouv.fr)	4
Figure 2 : Carte de Cassini du XVIII ^e siècle (IGN, modifié par ENCENM).....	5
Figure 3 : Vue aérienne de 1938 – Localisation approximative du projet (IGN, modifié par ENCENM).....	6
Figure 4 : Vue aérienne de 1968 – Localisation approximative du projet (IGN, modifié par ENCENM).....	6
Figure 5 : Vue aérienne de 1982 – Localisation approximative du projet (IGN, modifié par ENCENM).....	7
Figure 6 : Photo aérienne de 2021- Localisation du projet et voie d'accès (IGN, modifié par ENCENM)	8
Figure 7 : Photo aérienne de 2024 - Localisation du projet et voie d'accès (IGN, modifié par ENCENM)	8

Aucune entrée de table d'illustration n'a été trouvée.

1 - INTRODUCTION

En application des articles L.512-18 et D.181-15-2 du Code de l'environnement, le présent document constitue l'état de pollution des sols, sur lesquels est sise l'installation.

La présente étude des sols se base sur l'inventaire des anciens sites industriels ou sites pollués et potentiellement pollués officiellement répertoriés dans les bases de données nationales et s'accompagne d'une étude historique de l'usage des sols.

Suivant les résultats, elle pourrait s'accompagner de prélèvements de sols et d'analyses en cas de pollution avérée ou de doute. Pour ce projet, ce n'est pas le cas.

2 - DONNEES SUR LA POLLUTION DES SOLS

2.1 Définition et réglementation

L'article L.125-6 du Code de l'environnement prévoit que l'État élabore, au regard des informations dont il dispose, des Secteurs d'Information sur les Sols (SIS).

Ceux-ci comprennent les terrains où la connaissance de la pollution des sols justifie, notamment en cas de changement d'usage, la réalisation d'études de sols et la mise en place de mesures de gestion de la pollution pour préserver la sécurité, la santé ou la salubrité publique et l'environnement.

Ces éléments permettent d'améliorer l'information du public sur les sites et sols pollués par la création de ces SIS et de garantir l'absence de risque sanitaire et environnemental par l'encadrement des constructions sur de tels sites.

En effet, sur un terrain répertorié sur un SIS, le maître d'ouvrage fournit dans le dossier de demande de permis de construire ou d'aménager une attestation, réalisée par un bureau d'études certifié dans le domaine des sites et sols pollués ou équivalent, garantissant la réalisation d'une étude des sols et de sa prise en compte dans la conception du projet de construction ou de lotissement (cf. article L. 556-2 du Code de l'environnement).

2.2 SIS à proximité du projet

Les données sur les SIS situés à proximité du projet sont issues du site Géorisques.

Les données mises à disposition indiquent qu'il existe plusieurs SIS (étiquettes SSPXX sur l'illustration ci-dessous) sur la commune de Carresse-Cassaber et les communes voisines mais aucun site industriel n'est recensé au droit du projet.

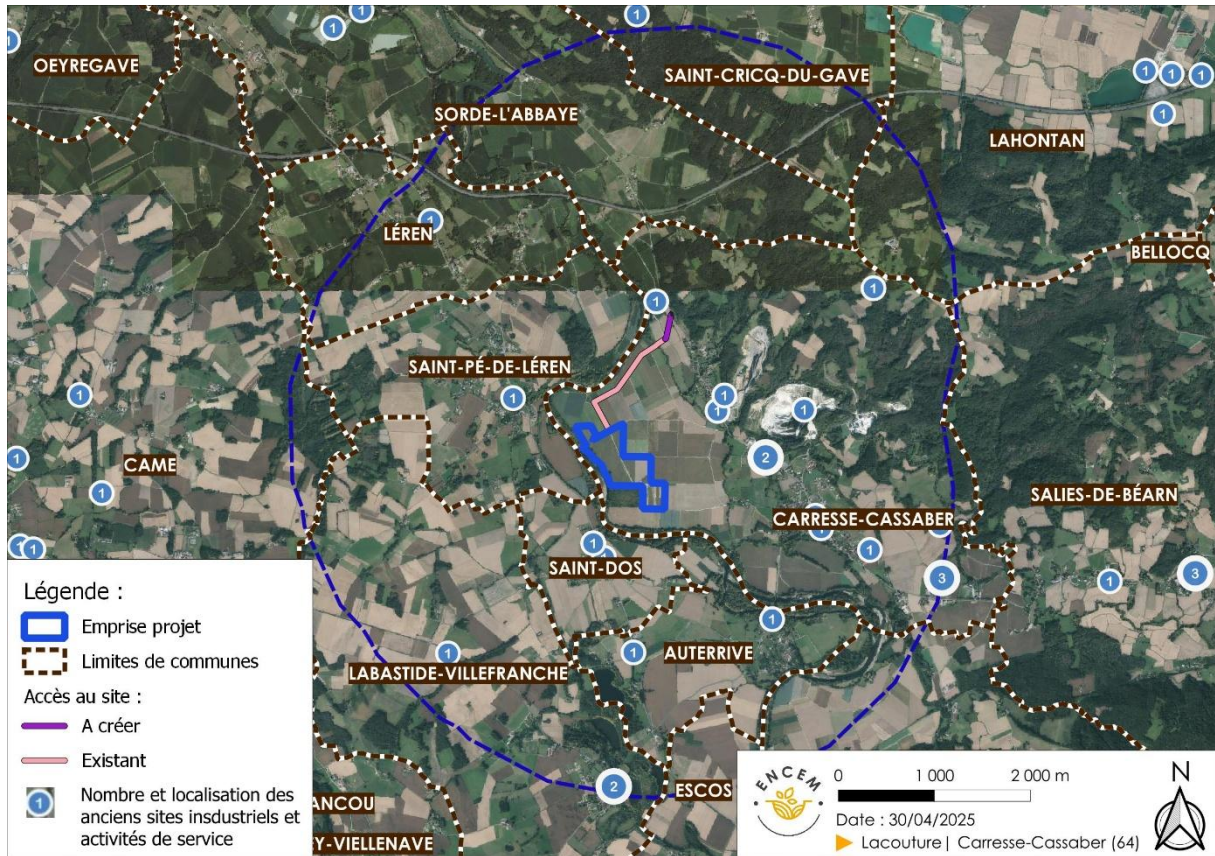


Figure 1 : Localisation des anciens sites industriels et des SIS à proximité du projet (loc approximative) (géorisque.gouv.fr)

3 - ETUDE HISTORIQUE DE L'OCCUPATION DES SOLS

3.1 Données disponibles

L'étude historique du site se base sur d'anciennes cartes et les photos aériennes de 1938 à nos jours.

Ces données permettent d'observer les évolutions du territoire au cours du temps, tels que :

- l'évolution des ressources naturelles (évaluation de la forêt, utilisation des sols etc...);
- l'urbanisation du territoire (extension des zones urbaines, villes nouvelles, aménagements industriels...);
- les nouvelles voies de communication (réseau routier, ferré, maritime, aéroportuaire...).

3.2 Analyse des données historiques

Les cartes et les photographies aériennes montrent que l'occupation des sols au droit du projet a toujours été de nature agricole. On observe également quelques changements le long des berges du Gave d'Oloron, avec la disparition progressive de massifs boisés notamment au niveau du méandre Nord, dans les années 1980.

En 1938, le parcellaire est très morcelé. Vers les années 1970, on observe les effets du remembrement¹ (regroupement des parcelles, apparition des chemins) et l'apparition du parcellaire actuel.

Localement, on voit se développer l'activité des carrières de gypse à l'Est du village de Cassaber dès les années 60.



Figure 2 : Carte de Cassini du XVIII^e siècle (IGN, modifié par ENCEM)

¹ <https://francearchives.gouv.fr/> - Le remembrement rural a pour but de favoriser les gains de productivité dans l'agriculture par la constitution d'un seul tenant de grandes parcelles de terres, en regroupant les parcellaires dispersés, en faisant disparaître les obstacles à la mécanisation (bosquets, haies par exemple), et à repenser les voies de desserte.



Figure 3 : Vue aérienne de 1938 – Localisation approximative du projet (IGN, modifié par ENCEM)

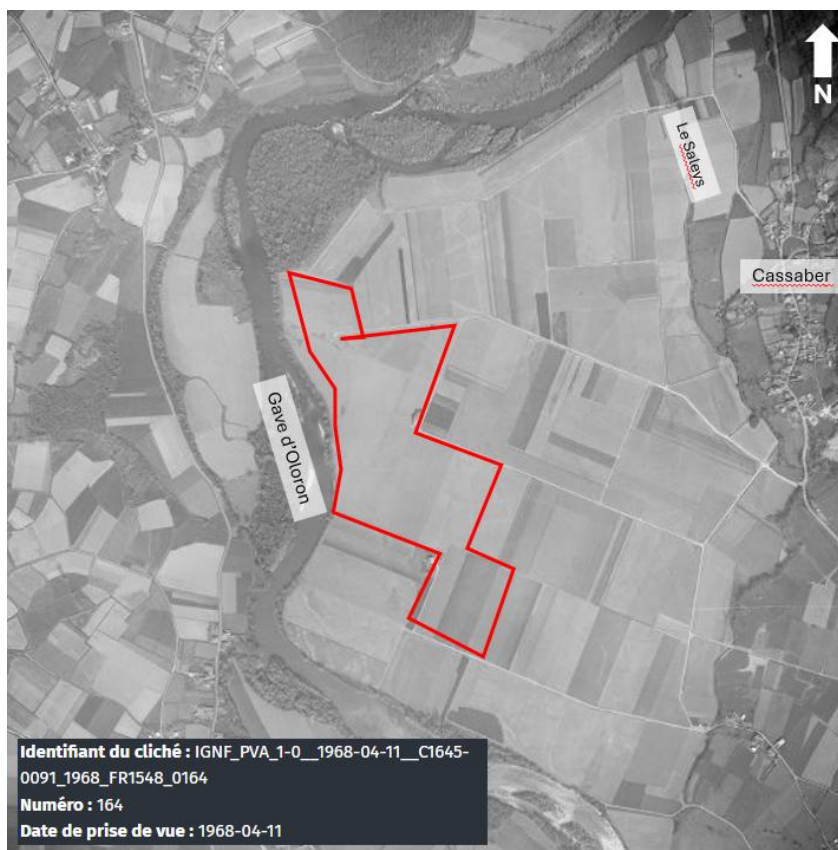


Figure 4 : Vue aérienne de 1968 – Localisation approximative du projet (IGN, modifié par ENCEM)




Figure 5 : Vue aérienne de 1982 – Localisation approximative du projet (IGN, modifié par ENCEM)

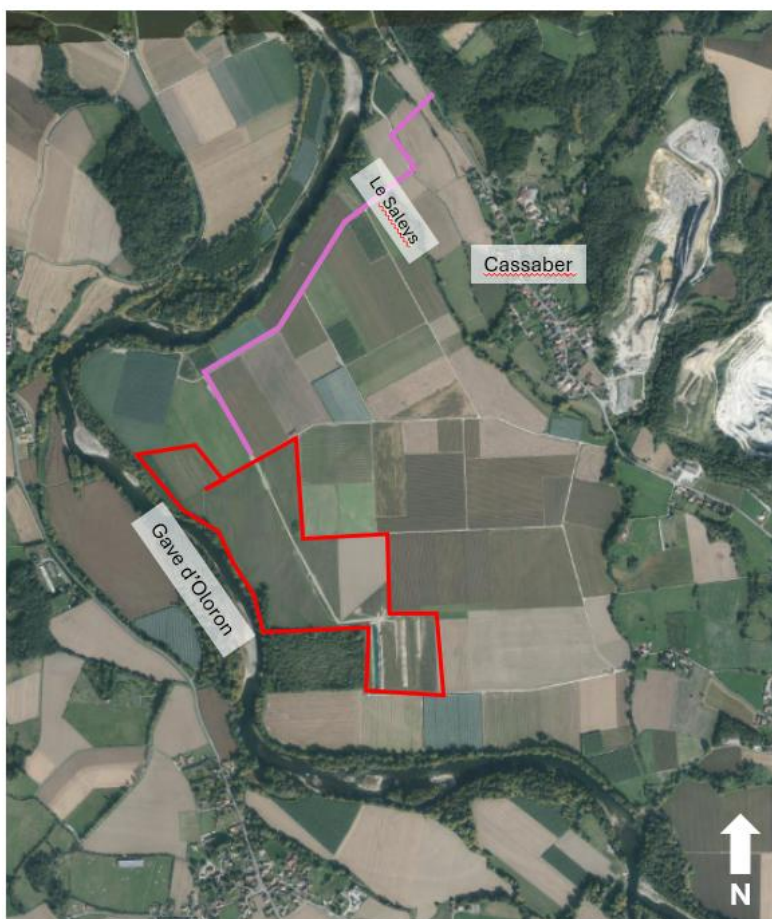


Figure 6 : Photo aérienne de 2021- Localisation du projet et voie d'accès (IGN, modifié par ENCEM)

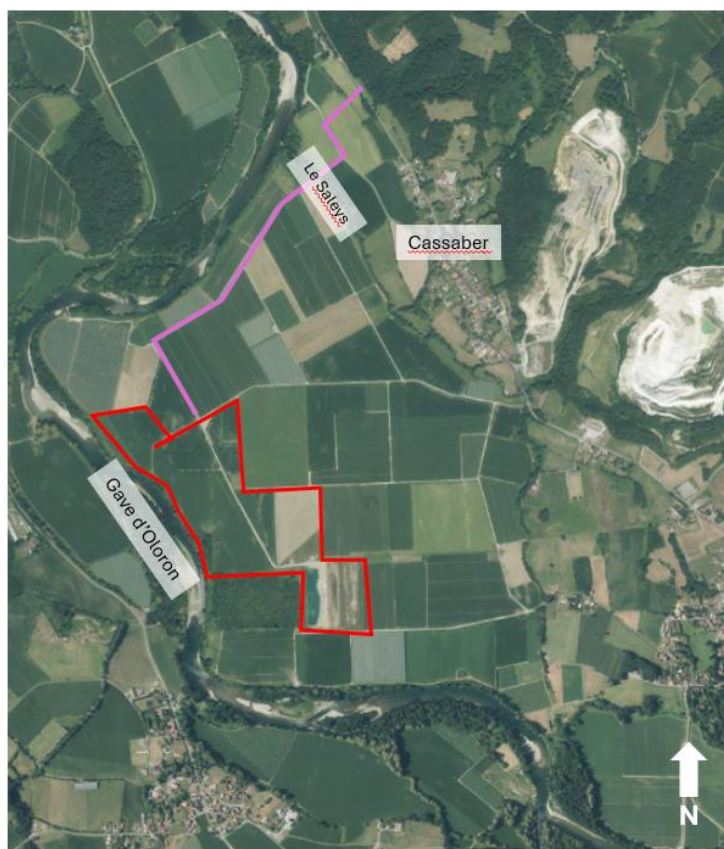


Figure 7 : Photo aérienne de 2024 - Localisation du projet et voie d'accès (IGN, modifié par ENCEM)

Le début de l'exploitation de la gravière est visible sur la vue de 2021.

3.3 Conclusions

Compte tenu des informations disponibles, il n'apparaît pas nécessaire de mener une étude de sols sur les terrains sollicités par le projet d'(ré)ouverture d'une carrière sur la commune de Carresse-Cassaber.

En effet, en l'état actuel des connaissances, bien qu'aucune pollution ne soit recensée, les polluants éventuellement présents dans les sols sollicités seraient des polluants d'origine agricole :

- Pesticides, herbicides et autres produits phytosanitaires utilisés pour éliminer les nuisibles et favoriser la croissance des végétaux ;
- Engrais et produits d'amendement utilisés pour enrichir les sols et favoriser le développement des cultures ;
- Égouttures d'hydrocarbures liées aux passages répétés d'engins agricoles pour le labour, la plantation, l'épandage de produits, la récolte etc.

Avenue du Vert Galant
64230 LESCAR

DPL
GRANULATS

DRAGAGES
DU PONT
DE LESCAR

DEMANDE D'AUTORISATION ENVIRONNEMENTALE

Articles L.181-1 et R.181-2 du Code de l'Environnement

Département des Pyrénées-Atlantiques
Commune de **CARRESSE-CASSABER (64270)**

EXPLOITATION D'UNE CARRIERE ALLUVIONNAIRE

Version de décembre 2025

Dossier E6485

PJ 62 – AVIS DES PROPRIETAIRES SUR LA REMISE EN ETAT

Dossier réalisé en collaboration avec :

ENCEN Grand-Ouest

Signataire de la charte d'engagement des bureaux
d'études dans le domaine de l'évaluation
environnementale

26 allée de Migelane – 33650 SAUCATS

☎ 05 56 81 90 82 / contact@encem.com

www.encem.com



BUREAU D'ETUDES EN ENVIRONNEMENT

Cabinet Nicolas Nouger

Membre du Groupement Professionnel OPHITE – Adhérent Afite
26 rue d'Espagne – 64100 BAYONNE

☎ 05 59 46 10 85 / contact@cabinetnouger.com

www.cabinetnouger.com



AVIS PROPRIETAIRE : Indivision Ducamp

Code de l'environnement – Livre V – Titre 1 – Art D-181-15-2

Le présent avis est rendu à la demande de la société Dragages du pont de Lescar (PDL), dans le cadre de sa demande d'autorisation au titre des installations classées, pour l'exploitation d'une carrière alluvionnaire et ses activités annexes visées par la rubrique 2510-1 de la nomenclature des Installations Classées pour la Protection de l'Environnement sur le territoire de la commune de CARRESSE-CASSABER dans le département de la Pyrénées-Atlantiques.

Cet avis s'inscrit dans le cadre de l'article D-181-15-2 du code susvisé dont les dispositions sont ci-après intégralement rapportées :

« 11° Pour les installations à implanter sur un site nouveau, l'avis du propriétaire, lorsqu'il n'est pas le pétitionnaire, ainsi que celui du maire ou du président de l'établissement public de coopération intercommunale compétent en matière d'urbanisme, sur l'état dans lequel devra être remis le site lors de l'arrêt définitif de l'installation et, en particulier, sur l'usage futur du site, au sens du I de l'article D. 556-1 A ; ces avis sont réputés émis si les personnes consultées ne se sont pas prononcées dans un délai de quarante-cinq jours suivant leur saisine par le pétitionnaire. »

L'usage futur déterminé est au sens de l'article D556-1A :

« 7° Usage de renaturation, impliquant une désartificialisation ou des opérations de restauration ou d'amélioration de la fonctionnalité des sols, notamment des opérations de désimperméabilisation, à des fins de développement d'habitats pour les écosystèmes ».

La remise en état comprendra, entres autres, les dispositions suivantes :

- La création d'un lac sur une surface d'environ 18 ha ;
- Le remblayage d'une partie des berges du plan d'eau permettant :
 - De faciliter la recolonisation spontanée de la végétation sur les abords du plan d'eau ;
 - Le développement d'une biodiversité spécifique ;
 - La mise en place des aménagements antiérosifs ;
- Le maintien de la haie Est mise en place au cours de l'exploitation ;
- La mise en place de radeaux végétalisés permettant de rompre avec l'homogénéité de la vaste étendue d'eau ;
- La requalification de la piste de desserte Est de la gravière en sentier de promenade ;
- Sur la zone Nord :
 - Remblayage de la partie Nord du lac sur environ 2 ha et restitution en terres agricoles à une cote proche du terrain naturel ;
 - Modelage des terrains agricoles en créant une pente vers le Sud permettant une bonne évacuation des eaux de ruissellement ;



- Création de zones de haut fond (peu profondes) par remblaiement partiel de la partie Sud du remblais agricole à l'aide des terres de découverte ou des matériaux inertes extérieurs. La berge Nord, Nord-est, Nord-ouest et la bande des 10 mètres réglementaires non exploitée du plan d'eau Nord seront reprofilées afin de créer un profil en long "naturel". Sur ces zones de hauts fonds, plusieurs traitements seront mis en place :
 - sur l'angle Est, création d'une grève caillouteuse exondée en basses eaux et légèrement recouverte en hautes eaux ;
 - sur l'angle Ouest, création d'une ceinture de végétation amphibie à base de roselières et de cariçaies ;
- Sur le secteur Ouest non exploité, tous les aménagements mis en place pendant l'exploitation seront maintenus :
 - La prairie de fauche favorable aux oiseaux des milieux ouverts et aux reptiles ;
 - La zone humide existante et créée ;
 - Les habitats créés pour l'Alyte accoucheur.
- Le corridor écologique au Sud-Ouest mis en place pour faciliter le déplacement et l'installation des espèces sera maintenu en prairie haute extensive ;
- Le site sera mis en sécurité, notamment avec :
 - Le maintien de la clôture périphérique et de portails ;
 - La création d'une clôture entre le plan d'eau et le sentier de randonnée ;
 - La mise en œuvre d'une signalétique appropriée (signallement du risque de chute et de noyade) ;
- Tous les vestiges d'exploitation seront éliminés : nettoyage (enlèvement des stocks relictuels), démantèlement et évacuation des locaux, pont-basculé, aire étanche, équipements (cuve GNR, ...), des engins,
- Le chemin entre la carrière et chemin de Sus las Houns ainsi que la nouvelle portion de chemin créée rejoignant la RD17 seront recalibrés mais maintenus pour permettre l'accès au site et aux parcelles alentours.

Le plan est joint en page 3 du présent courrier.

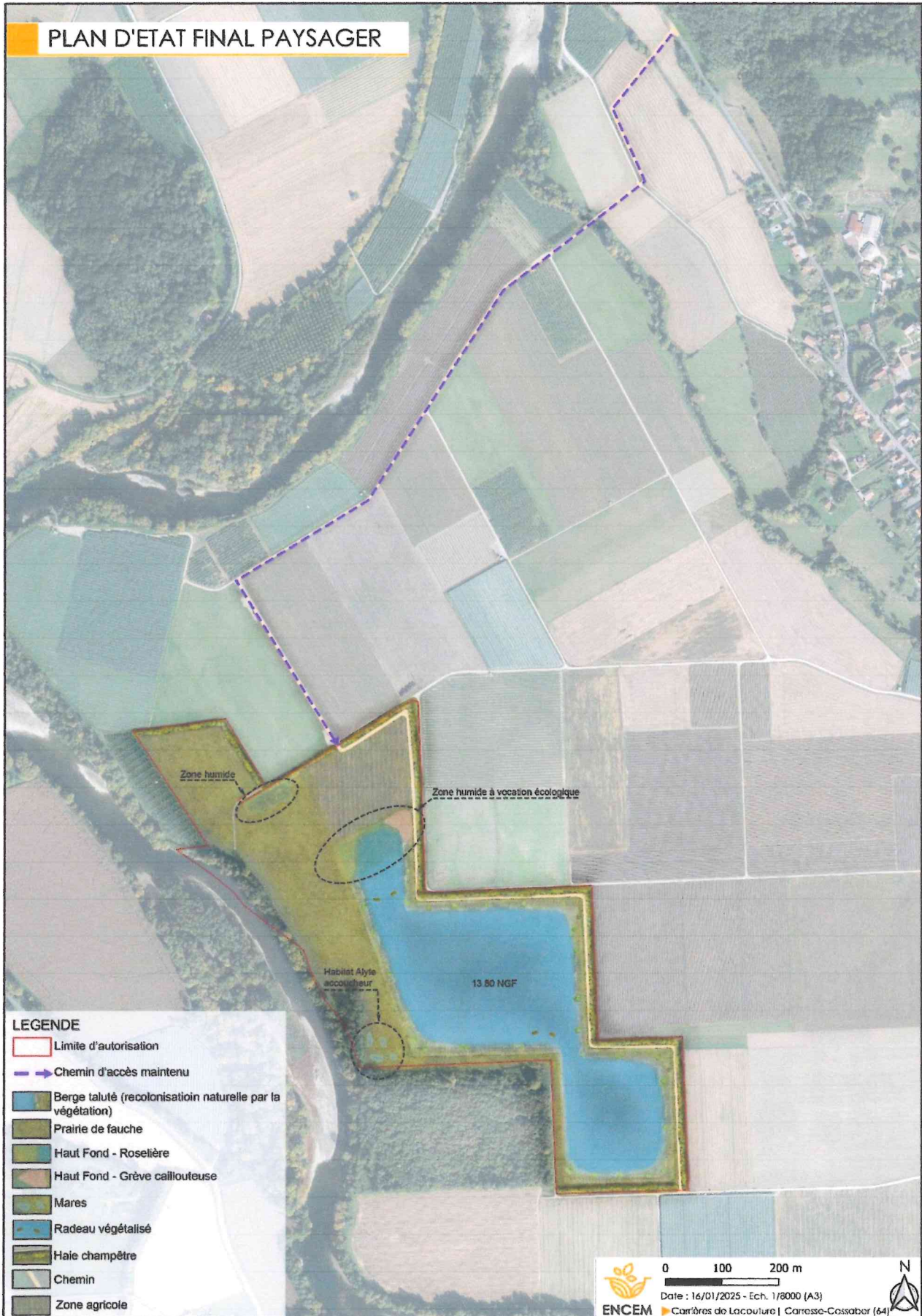
Au vu des éléments relatifs à la remise en état du site lors de l'arrêt **définitif de l'activité**, présentés dans le dossier de demande d'autorisation et résumés ci-dessus, conformément aux dispositions sus relatées, je soussigné, **M. Marc Ducamp**, en tant que représentant de l'indivision Ducamp, propriétaire des parcelles ZA 44 et ZA 45 sur la commune de Carresse-Cassaber émet un avis favorable / ~~défavorable~~ sur la remise en état du site après exploitation de la carrière de la société DPL.

Fait à Carresse-Cassaber, le 08 Février 2025

Nom du signataire : Marc DUCAMP

Signature et cachet

PLAN D'ETAT FINAL PAYSAGER



AVIS PROPRIETAIRE

Code de l'environnement – Livre V – Titre 1 – Art D-181-15-2

Le présent avis est rendu à la demande de la société Dragages du pont de Lescar (PDL), dans le cadre de sa demande d'autorisation au titre des installations classées, pour l'exploitation d'une carrière alluvionnaire et ses activités annexes visées par la rubrique 2510-1 de la nomenclature des Installations Classées pour la Protection de l'Environnement sur le territoire de la commune de CARRESSE-CASSABER dans le département de la Pyrénées-Atlantiques.

Cet avis s'inscrit dans le cadre de l'article D-181-15-2 du code susvisé dont les dispositions sont ci-après intégralement rapportées :

« 11° Pour les installations à implanter sur un site nouveau, l'avis du propriétaire, lorsqu'il n'est pas le pétitionnaire, ainsi que celui du maire ou du président de l'établissement public de coopération intercommunale compétent en matière d'urbanisme, sur l'état dans lequel devra être remis le site lors de l'arrêt définitif de l'installation et, en particulier, sur l'usage futur du site, au sens du I de l'article D. 556-1 A ; ces avis sont réputés émis si les personnes consultées ne se sont pas prononcées dans un délai de quarante-cinq jours suivant leur saisine par le pétitionnaire. »

L'usage futur déterminé est au sens de l'article D556-1A :

« 7° Usage de renaturation, impliquant une désartificialisation ou des opérations de restauration ou d'amélioration de la fonctionnalité des sols, notamment des opérations de désimperméabilisation, à des fins de développement d'habitats pour les écosystèmes ».

La remise en état comprendra, entres autres, les dispositions suivantes :

- La création d'un lac sur une surface d'environ 18 ha ;
- Le remblayage d'une partie des berges du plan d'eau permettant :
 - De faciliter la recolonisation spontanée de la végétation sur les abords du plan d'eau ;
 - Le développement d'une biodiversité spécifique ;
 - La mise en place des aménagements antiérosifs ;
- Le maintien de la haie Est mise en place au cours de l'exploitation ;
- La mise en place de radeaux végétalisés permettant de rompre avec l'homogénéité de la vaste étendue d'eau ;
- La requalification de la piste de desserte Est de la gravière en sentier de promenade ;
- Sur la zone Nord :
 - Remblayage de la partie Nord du lac sur environ 2 ha et restitution en terres agricoles à une cote proche du terrain naturel ;
 - Modelage des terrains agricoles en créant une pente vers le Sud permettant une bonne évacuation des eaux de ruissellement ;

- Création de zones de haut fond (peu profondes) par remblaiement partiel de la partie Sud du remblais agricole à l'aide des terres de découverte ou des matériaux inertes extérieurs. La berge Nord, Nord-est, Nord-ouest et la bande des 10 mètres réglementaires non exploitée du plan d'eau Nord seront reprofilées afin de créer un profil en long "naturel". Sur ces zones de hauts fonds, plusieurs traitements seront mis en place :
 - sur l'angle Est, création d'une grève caillouteuse exondée en basses eaux et légèrement recouverte en hautes eaux ;
 - sur l'angle Ouest, création d'une ceinture de végétation amphibie à base de roselières et de cariçaies ;
- Sur le secteur Ouest non exploité, tous les aménagements mis en place pendant l'exploitation seront maintenus :
 - La prairie de fauche favorable aux oiseaux des milieux ouverts et aux reptiles ;
 - La zone humide existante et créée ;
 - Les habitats créés pour l'Alyte accoucheur.
- Le corridor écologique au Sud-Ouest mis en place pour faciliter le déplacement et l'installation des espèces sera maintenu en prairie haute extensive ;
- Le site sera mis en sécurité, notamment avec :
 - Le maintien de la clôture périphérique et de portails ;
 - La création d'une clôture entre le plan d'eau et le sentier de randonnée ;
 - La mise en œuvre d'une signalétique appropriée (signallement du risque de chute et de noyade) ;
- Tous les vestiges d'exploitation seront éliminés : nettoyage (enlèvement des stocks relictuels), démantèlement et évacuation des locaux, pont-bascule, aire étanche, équipements (cuve GNR, ...), des engins,
- Le chemin entre la carrière et chemin de Sus las Houns ainsi que la nouvelle portion de chemin créée rejoignant la RD17 seront recalibrés mais maintenus pour permettre l'accès au site et aux parcelles alentours.

Le plan est joint en page 3 du présent courrier.

Au vu des éléments relatifs à la remise en état du site lors de l'arrêt **définitif de l'activité**, présentés dans le dossier de demande d'autorisation et résumés ci-dessus, conformément aux dispositions sus relatées, je soussigné JVES NEVARRISSE propriétaire des parcelles concernées : 169ZB n°62 et ZA n°66 émet un avis favorable / défavorable sur la remise en état du site après exploitation de la carrière de la société DPL.

Fait à CARRASSE, le 29. Jani 2025
Nom du signataire : NEVARRISSE

Signature et cachet



AVIS PROPRIETAIRE

Code de l'environnement – Livre V – Titre 1 – Art D-181-15-2

Le présent avis est rendu à la demande de la société Dragages du pont de Lescar (PDL), dans le cadre de sa demande d'autorisation au titre des installations classées, pour l'exploitation d'une carrière alluvionnaire et ses activités annexes visées par la rubrique 2510-1 de la nomenclature des Installations Classées pour la Protection de l'Environnement sur le territoire de la commune de CARRESSE-CASSABER dans le département de la Pyrénées-Atlantiques.

Cet avis s'inscrit dans le cadre de l'article D-181-15-2 du code susvisé dont les dispositions sont ci-après intégralement rapportées :

« 11° Pour les installations à implanter sur un site nouveau, l'avis du propriétaire, lorsqu'il n'est pas le pétitionnaire, ainsi que celui du maire ou du président de l'établissement public de coopération intercommunale compétent en matière d'urbanisme, sur l'état dans lequel devra être remis le site lors de l'arrêt définitif de l'installation et, en particulier, sur l'usage futur du site, au sens du I de l'article D. 556-1 A ; ces avis sont réputés émis si les personnes consultées ne se sont pas prononcées dans un délai de quarante-cinq jours suivant leur saisine par le pétitionnaire. »

L'usage futur déterminé est au sens de l'article D556-1A :

« 7° Usage de renaturation, impliquant une désartificialisation ou des opérations de restauration ou d'amélioration de la fonctionnalité des sols, notamment des opérations de désimperméabilisation, à des fins de développement d'habitats pour les écosystèmes ».

La remise en état comprendra, entres autres, les dispositions suivantes :

- La création d'un lac sur une surface d'environ 18 ha ;
- Le remblayage d'une partie des berges du plan d'eau permettant :
 - De faciliter la recolonisation spontanée de la végétation sur les abords du plan d'eau ;
 - Le développement d'une biodiversité spécifique ;
 - La mise en place des aménagements antiérosifs ;
- Le maintien de la haie Est mise en place au cours de l'exploitation ;
- La mise en place de radeaux végétalisés permettant de rompre avec l'homogénéité de la vaste étendue d'eau ;
- La requalification de la piste de desserte Est de la gravière en sentier de promenade ;
- Sur la zone Nord :
 - Remblayage de la partie Nord du lac sur environ 2 ha et restitution en terres agricoles à une cote proche du terrain naturel ;
 - Modelage des terrains agricoles en créant une pente vers le Sud permettant une bonne évacuation des eaux de ruissellement ;

- Création de zones de haut fond (peu profondes) par remblaiement partiel de la partie Sud du remblais agricole à l'aide des terres de découverte ou des matériaux inertes extérieurs. La berge Nord, Nord-est, Nord-ouest et la bande des 10 mètres réglementaires non exploitée du plan d'eau Nord seront reprofilées afin de créer un profil en long "naturel". Sur ces zones de hauts fonds, plusieurs traitements seront mis en place :
 - sur l'angle Est, création d'une grève caillouteuse exondée en basses eaux et légèrement recouverte en hautes eaux ;
 - sur l'angle Ouest, création d'une ceinture de végétation amphibie à base de roselières et de cariçaies ;
- Sur le secteur Ouest non exploité, tous les aménagements mis en place pendant l'exploitation seront maintenus :
 - La prairie de fauche favorable aux oiseaux des milieux ouverts et aux reptiles ;
 - La zone humide existante et créée ;
 - Les habitats créés pour l'Alyte accoucheur.
- Le corridor écologique au Sud-Ouest mis en place pour faciliter le déplacement et l'installation des espèces sera maintenu en prairie haute extensive ;
- Le site sera mis en sécurité, notamment avec :
 - Le maintien de la clôture périphérique et de portails ;
 - La création d'une clôture entre le plan d'eau et le sentier de randonnée ;
 - La mise en œuvre d'une signalétique appropriée (signallement du risque de chute et de noyade) ;
- Tous les vestiges d'exploitation seront éliminés : nettoyage (enlèvement des stocks relictuels), démantèlement et évacuation des locaux, pont-bascule, aire étanche, équipements (cuve GNR, ...), des engins,
- Le chemin entre la carrière et chemin de Sus las Houns ainsi que la nouvelle portion de chemin créée rejoignant la RD17 seront recalibrés mais maintenus pour permettre l'accès au site et aux parcelles alentours.


Le plan est joint en page 3 du présent courrier.

Au vu des éléments relatifs à la remise en état du site lors de l'arrêt **définitif de l'activité, présentés dans le dossier de demande d'autorisation et résumés ci-dessus, conformément aux dispositions sus relatées, je soussigné, M. Jean-Daniel PARRIEUS, propriétaire de la parcelle ZA n°57 émet un avis favorable / défavorable sur la remise en état du site après exploitation de la carrière de la société DPL.**

Fait à Carresse-Cassaber, le 29/01/2025

Nom du signataire : Parricus Jean-Daniel

Signature et cachet



AVIS PROPRIETAIRE

Code de l'environnement – Livre V – Titre 1 – Art D-181-15-2

Le présent avis est rendu à la demande de la société Dragages du pont de Lescar (PDL), dans le cadre de sa demande d'autorisation au titre des installations classées, pour l'exploitation d'une carrière alluvionnaire et ses activités annexes visées par la rubrique 2510-1 de la nomenclature des Installations Classées pour la Protection de l'Environnement sur le territoire de la commune de CARRESSE-CASSABER dans le département de la Pyrénées-Atlantiques.

Cet avis s'inscrit dans le cadre de l'article D-181-15-2 du code susvisé dont les dispositions sont ci-après intégralement rapportées :

« 11° Pour les installations à implanter sur un site nouveau, l'avis du propriétaire, lorsqu'il n'est pas le pétitionnaire, ainsi que celui du maire ou du président de l'établissement public de coopération intercommunale compétent en matière d'urbanisme, sur l'état dans lequel devra être remis le site lors de l'arrêt définitif de l'installation et, en particulier, sur l'usage futur du site, au sens du I de l'article D. 556-1 A ; ces avis sont réputés émis si les personnes consultées ne se sont pas prononcées dans un délai de quarante-cinq jours suivant leur saisine par le pétitionnaire. »

L'usage futur déterminé est au sens de l'article D556-1A :

« 7° Usage de renaturation, impliquant une désartificialisation ou des opérations de restauration ou d'amélioration de la fonctionnalité des sols, notamment des opérations de désimperméabilisation, à des fins de développement d'habitats pour les écosystèmes ».

La remise en état comprendra, entres autres, les dispositions suivantes :

- La création d'un lac sur une surface d'environ 18 ha ;
- Le remblayage d'une partie des berges du plan d'eau permettant :
 - De faciliter la recolonisation spontanée de la végétation sur les abords du plan d'eau ;
 - Le développement d'une biodiversité spécifique ;
 - La mise en place des aménagements antiérosifs ;
- Le maintien de la haie Est mise en place au cours de l'exploitation ;
- La mise en place de radeaux végétalisés permettant de rompre avec l'homogénéité de la vaste étendue d'eau ;
- La requalification de la piste de desserte Est de la gravière en sentier de promenade ;
- Sur la zone Nord :
 - Remblayage de la partie Nord du lac sur environ 2 ha et restitution en terres agricoles à une cote proche du terrain naturel ;
 - Modelage des terrains agricoles en créant une pente vers le Sud permettant une bonne évacuation des eaux de ruissellement ;

- Création de zones de haut fond (peu profondes) par remblaiement partiel de la partie Sud du remblais agricole à l'aide des terres de découverte ou des matériaux inertes extérieurs. La berge Nord, Nord-est, Nord-ouest et la bande des 10 mètres réglementaires non exploitée du plan d'eau Nord seront reprofilées afin de créer un profil en long "naturel". Sur ces zones de hauts fonds, plusieurs traitements seront mis en place :
 - sur l'angle Est, création d'une grève caillouteuse exondée en basses eaux et légèrement recouverte en hautes eaux ;
 - sur l'angle Ouest, création d'une ceinture de végétation amphibie à base de roselières et de cariçaies ;
- Sur le secteur Ouest non exploité, tous les aménagements mis en place pendant l'exploitation seront maintenus :
 - La prairie de fauche favorable aux oiseaux des milieux ouverts et aux reptiles ;
 - La zone humide existante et créée ;
 - Les habitats créés pour l'Alyte accoucheur.
- Le corridor écologique au Sud-Ouest mis en place pour faciliter le déplacement et l'installation des espèces sera maintenu en prairie haute extensive ;
- Le site sera mis en sécurité, notamment avec :
 - Le maintien de la clôture périphérique et de portails ;
 - La création d'une clôture entre le plan d'eau et le sentier de randonnée ;
 - La mise en œuvre d'une signalétique appropriée (signalement du risque de chute et de noyade) ;
- Tous les vestiges d'exploitation seront éliminés : nettoyage (enlèvement des stocks relictuels), démantèlement et évacuation des locaux, pont-bascule, aire étanche, équipements (cuve GNR, ...), des engins,
- Le chemin entre la carrière et chemin de Sus las Houns ainsi que la nouvelle portion de chemin créée rejoignant la RD17 seront recalibrés mais maintenus pour permettre l'accès au site et aux parcelles alentours.

Le plan est joint en page 3 du présent courrier.

Au vu des éléments relatifs à la remise en état du site lors de l'arrêt **définitif de l'activité, présentés dans le dossier de demande d'autorisation et résumés ci-dessus, conformément aux dispositions sus relatées, je soussigné, M. Pontacq Jean-Louis, propriétaire de la parcelle ZAn°43 émet un avis favorable / défavorable** sur la remise en état du site après exploitation de la carrière de la société DPL.

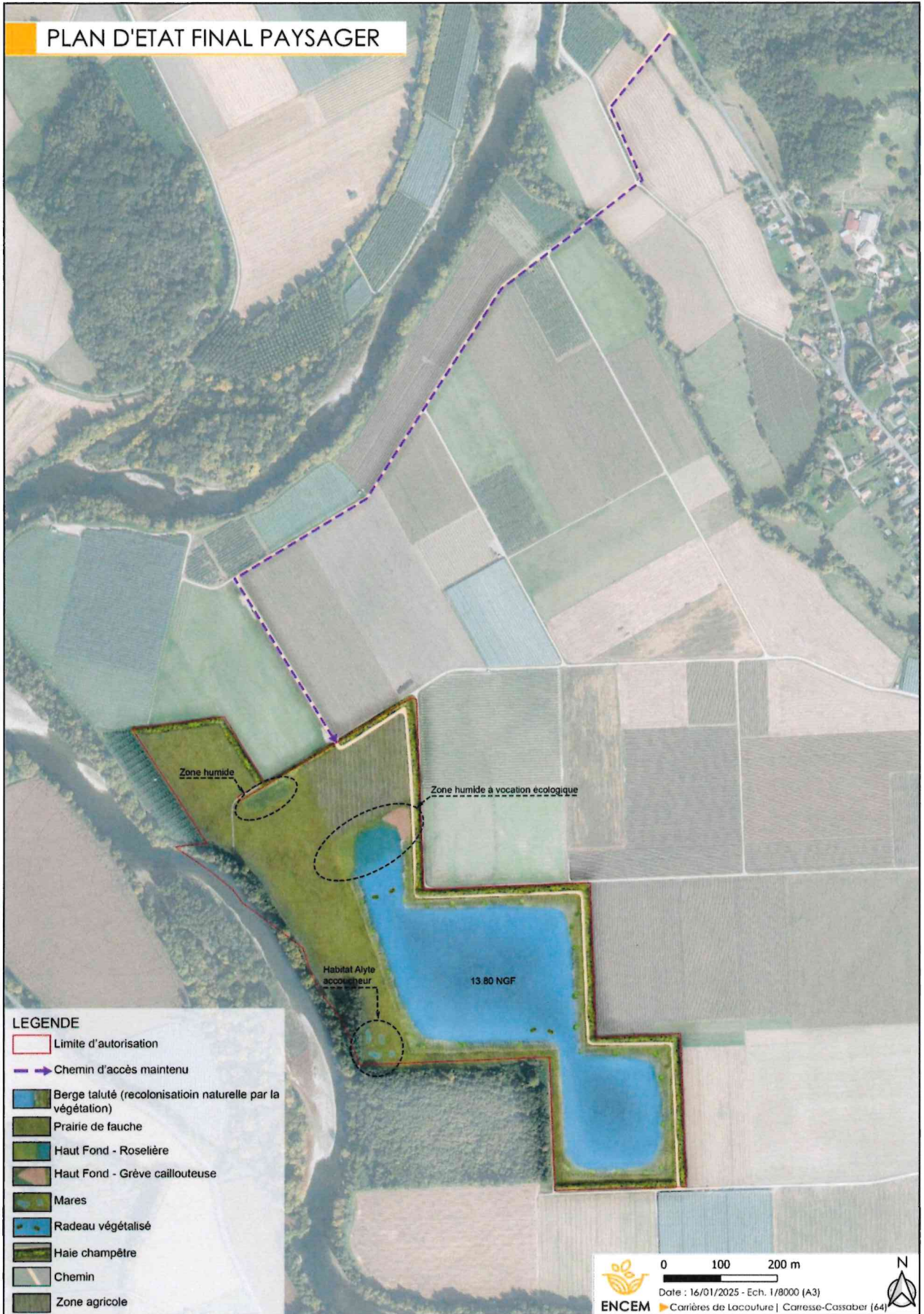
Fait à Carresse-Cassaber, le 29 Janvier 2025


Nom du signataire : *PONTACQ Jean-Louis*

Signature et cachet

Jean-Louis Pontacq

PLAN D'ETAT FINAL PAYSAGER





**DRAGAGES
DU PONT
DE LESCAR**

Carrière 64230 Lescar

tél. 05 59 81 21 20
fax 05 59 81 04 42

Carrière 64260 Abos

tél. 05 59 60 32 44
fax 05 59 60 09 13

Carrière 64800 Baudreix

tél. 05 59 61 23 32
fax 05 59 61 38 11

Siège social

Avenue du Vert Galant
CS 30466 - 64238 LESCAR
tél. 05 59 81 21 20
fax 05 59 81 04 42
contact@groupe-daniel.fr
www.groupe-daniel.fr



Courrier resté sans retour
dans un délai de 45 jours
=> avis réputé favorable

**Mme DE CAUMIA-BAILLENX Marie-
France**
110 Cours de l'Argonne
33 000 BORDEAUX

Le 10 Février 2025

RAR n° 1A 210 599 8704 3.

Objet : Projet d'exploitation de matériaux alluvionnaires pour l'approvisionnement des activités de la Sté DL sur la commune de Carresse-Cassaber

Madame,

Par la présente, nous nous permettons de vous solliciter dans le cadre de notre exploitation de matériaux sur la commune de Carresse-Cassaber. Comme vous le savez, notre arrêté préfectoral d'exploitation obtenu en 2016 a été annulé par le Tribunal Administratif de Bordeaux, décision confirmée par la Cour d'appel de Bordeaux en 2024, faisant suite à une problématique associée à la sécurisation de l'accès au site.


Suite à la perte de ces arrêtés préfectoraux, l'entreprise Dragages du Pont de Lescar a décidé de ne pas abandonner ce projet et de déposer une nouvelle demande d'exploiter une gravière sur la commune de Carresse-Cassaber.

Le périmètre reste inchangé tout comme la surface d'extraction. Nous avons toutefois modifié le principe de remise en état en remblayant au nord une petite partie du lac pour recréer une zone agricole. Nous modifions également le sens d'exploitation en exploitant désormais du Nord vers le Sud (à l'inverse du précédent dossier).

Dans le cadre de la réalisation de cette nouvelle demande et du dossier associé, le code de l'Environnement nous impose de solliciter l'avis des propriétaires sur l'usage futur envisagé pour le site après cessation d'activité et sur le projet de remise en état proposé.

A cet effet, vous trouverez joint au présent courrier une attestation à signer, en tant que représentante de « l'Indivision De Caumia-Baillex », intégrant :

- Les caractéristiques du projet de remise en état et les divers aménagements proposés.
- Le plan de remise en état du site



**DRAGAGES
DU PONT
DE LESCAR**

Carrière 64230 Lescar

tél. 05 59 81 21 20
fax 05 59 81 04 42

Carrière 64260 Abos

tél. 05 59 60 32 44
fax 05 59 60 09 13

Carrière 64800 Baudreix

tél. 05 59 61 23 32
fax 05 59 61 38 11

Siège social

Avenue du Vert Galant
CS 30466 - 64238 LESCAR
tél. 05 59 81 21 20
fax 05 59 81 04 42
contact@groupe-daniel.fr
www.groupe-daniel.fr



Nous restons bien entendu à votre disposition pour échanger à ce sujet et répondre à vos éventuelles interrogations.

Si vous en êtes d'accord, nous vous prions de bien vouloir nous retourner ce document indiquant votre avis sur ce projet de réaménagement, en vous remerciant de barrer les mentions (en bas de la page 2 de l'attestation).

Vous en souhaitant bonne réception et vous remerciant par avance pour votre retour, nous vous prions d'agréer, l'expression de nos salutations les meilleures.

Carole Benhamou-Leca

Directrice Exécutive

DESTINATAIRE

Mme D. CAUMIA - BAILLENX
 110, Cours de l'Europe
 33000 BORDEAUX

Les avantages du service suivi :
 Vous pouvez connaître, à tout moment, 24h/24, la date de distribution de votre lettre recommandée ou le motif de non-distribution.
3 modes d'accès direct à l'information de distribution :
 • Par SMS : Envoyer le numéro de la lettre recommandée au 6 20 80 (0,35 € TTC + prix d'un SMS).
 • Sur internet : www.laposte.fr (consultation gratuite hors coût de connexion).
 • Par téléphone :
 - Pour les particuliers, composer le 3631 (numéro non surtaxé) : du lundi au vendredi de 8h30 à 19h et le samedi de 8h30 à 13h.
 - Pour les professionnels, composer le 3634 (numéro non surtaxé) : du lundi au vendredi de 8h à 18h.

Date : _____ Prix : _____ CRBT : _____

Niveau de garantie : 16 € 153 € 458 €

EXPÉDITEUR

Dragages du Pnt de l'Europe
 CS 30466
 Avenue du Vest Colant
 64230 L'ESCAR.

RECOMMANDÉ AVEC AVIS DE RÉCEPTION

Numéro de l'envoi : 1A 210 599 8704 3

À CONSERVER PAR LE CLIENT



Conservez ce feuillet, il sera nécessaire en cas de réclamation.
 Le cas échéant, vous pouvez faire une réclamation dans n'importe quel bureau de poste.
 Les conditions spécifiques de vente de la lettre recommandée sont disponibles dans votre bureau de poste ou sur le site www.laposte.fr.
 Pensez également à la **Lettre recommandée en ligne**, consultez www.laposte.fr.

~~Mme D. CAUMIA - BAILLENX
 110, Cours de l'Europe
 33000 BORDEAUX.~~

En provenance de :

Présenté / Avisé le : 14/02/13
 Distribué le : _____

Je soussigné(e) déclare être
 Le destinataire
 Le mandataire
 CNI / permis de conduire
 Autre :

Signature (à compléter)
 Signature facteur*

*Le facteur atteste par sa signature que l'identité du destinataire ou de son mandataire a été vérifiée précédemment.

RECOMMANDÉ : AVIS DE RÉCEPTION
 Numéro de l'AR : AR 1A 210 599 8704 3



Renvoyer à

Dragages du Pnt de l'Europe
 CS 30466
 Avenue du Vest Colant
 64230 L'ESCAR.



AVIS PROPRIETAIRE : Indivision De Caumia-Baillex

Code de l'environnement – Livre V – Titre 1 – Art D-181-15-2

Le présent avis est rendu à la demande de la société Dragages du pont de Lescar (PDL), dans le cadre de sa demande d'autorisation au titre des installations classées, pour l'exploitation d'une carrière alluvionnaire et ses activités annexes visées par la rubrique 2510-1 de la nomenclature des Installations Classées pour la Protection de l'Environnement sur le territoire de la commune de CARRESSE-CASSABER dans le département de la Pyrénées-Atlantiques.

Cet avis s'inscrit dans le cadre de l'article D-181-15-2 du code susvisé dont les dispositions sont ci-après intégralement rapportées :

« 11° Pour les installations à implanter sur un site nouveau, l'avis du propriétaire, lorsqu'il n'est pas le pétitionnaire, ainsi que celui du maire ou du président de l'établissement public de coopération intercommunale compétent en matière d'urbanisme, sur l'état dans lequel devra être remis le site lors de l'arrêt définitif de l'installation et, en particulier, sur l'usage futur du site, au sens du I de l'article D. 556-1 A ; ces avis sont réputés émis si les personnes consultées ne se sont pas prononcées dans un délai de quarante-cinq jours suivant leur saisine par le pétitionnaire. »

L'usage futur déterminé est au sens de l'article D556-1A :

« 7° Usage de renaturation, impliquant une désartificialisation ou des opérations de restauration ou d'amélioration de la fonctionnalité des sols, notamment des opérations de désimperméabilisation, à des fins de développement d'habitats pour les écosystèmes ».

La remise en état comprendra, entres autres, les dispositions suivantes :

- La création d'un lac sur une surface d'environ 18 ha ;
- Le remblayage d'une partie des berges du plan d'eau permettant :
 - De faciliter la recolonisation spontanée de la végétation sur les abords du plan d'eau ;
 - Le développement d'une biodiversité spécifique ;
 - La mise en place des aménagements antiérosifs ;
- Le maintien de la haie Est mise en place au cours de l'exploitation ;
- La mise en place de radeaux végétalisés permettant de rompre avec l'homogénéité de la vaste étendue d'eau ;
- La requalification de la piste de desserte Est de la gravière en sentier de promenade ;
- Sur la zone Nord :
 - Remblayage de la partie Nord du lac sur environ 2 ha et restitution en terres agricoles à une cote proche du terrain naturel ;
 - Modelage des terrains agricoles en créant une pente vers le Sud permettant une bonne évacuation des eaux de ruissellement ;



- Création de zones de haut fond (peu profondes) par remblaiement partiel de la partie Sud du remblais agricole à l'aide des terres de découverte ou des matériaux inertes extérieurs. La berge Nord, Nord-est, Nord-ouest et la bande des 10 mètres réglementaires non exploitée du plan d'eau Nord seront reprofilées afin de créer un profil en long "naturel". Sur ces zones de hauts fonds, plusieurs traitements seront mis en place :
 - sur l'angle Est, création d'une grève caillouteuse exondée en basses eaux et légèrement recouverte en hautes eaux ;
 - sur l'angle Ouest, création d'une ceinture de végétation amphibie à base de roselières et de cariçaias ;
- Sur le secteur Ouest non exploité, tous les aménagements mis en place pendant l'exploitation seront maintenus :
 - La prairie de fauche favorable aux oiseaux des milieux ouverts et aux reptiles ;
 - La zone humide existante et créée ;
 - Les habitats créés pour l'Alyte accoucheur.
- Le corridor écologique au Sud-Ouest mis en place pour faciliter le déplacement et l'installation des espèces sera maintenu en prairie haute extensive ;
- Le site sera mis en sécurité, notamment avec :
 - Le maintien de la clôture périphérique et de portails ;
 - La création d'une clôture entre le plan d'eau et le sentier de randonnée ;
 - La mise en œuvre d'une signalétique appropriée (signallement du risque de chute et de noyade) ;
- Tous les vestiges d'exploitation seront éliminés : nettoyage (enlèvement des stocks relictuels), démantèlement et évacuation des locaux, pont-bascule, aire étanche, équipements (cuve GNR, ...), des engins,
- Le chemin entre la carrière et chemin de Sus las Houns ainsi que la nouvelle portion de chemin créée rejoignant la RD17 seront recalibrés mais maintenus pour permettre l'accès au site et aux parcelles alentours.

Le plan est joint en page 3 du présent courrier.

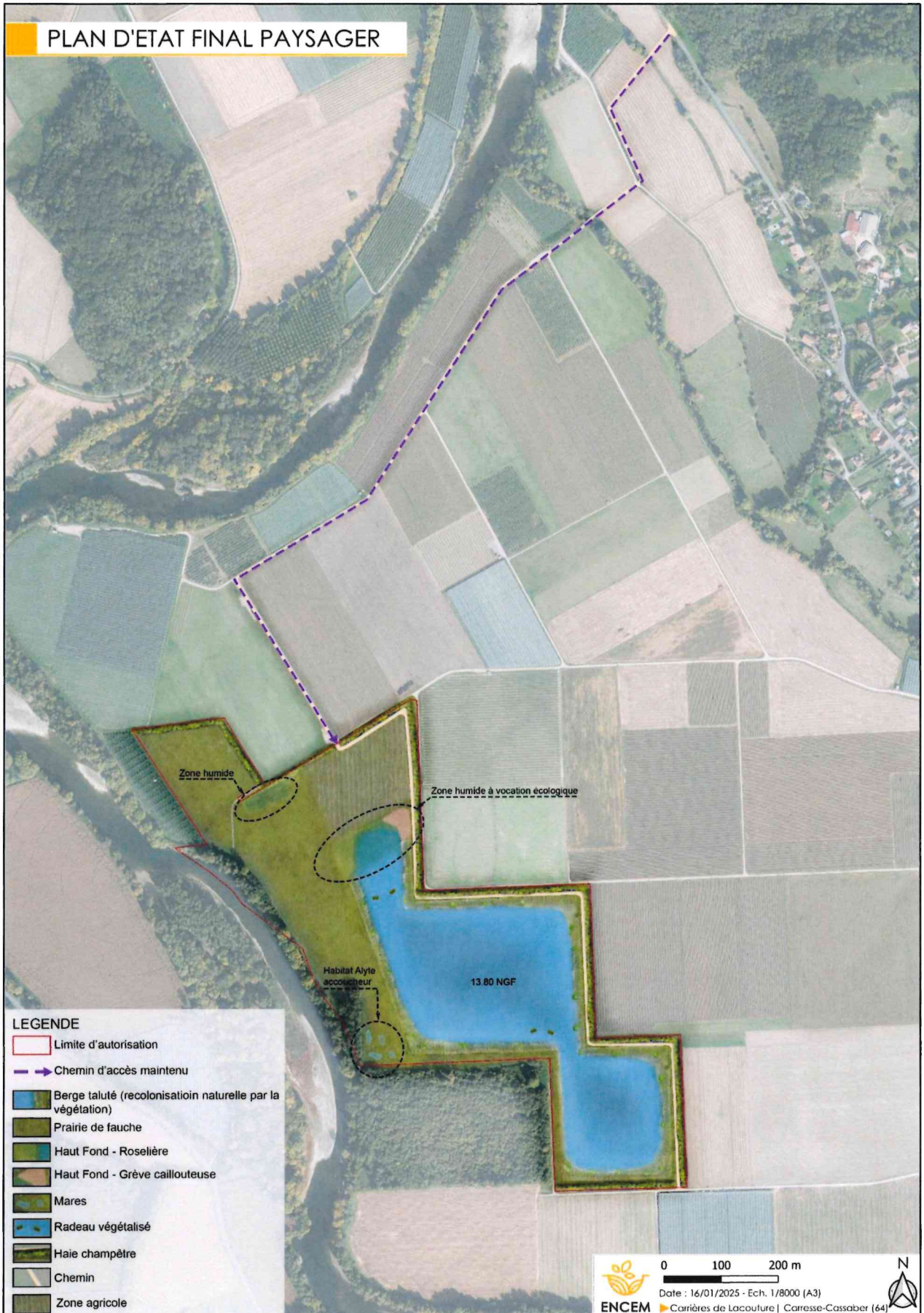
Au vu des éléments relatifs à la remise en état du site lors de l'arrêt définitif de l'activité, présentés dans le dossier de demande d'autorisation et résumés ci-dessus, conformément aux dispositions sus relatées, je soussigné, Mme De Caumia-Baillenx Marie-France, en tant que représentante de l'indivision De Caumia-Baillenx, propriétaire de la parcelle ZA62 sur la commune de Carresse-Cassaber émet un avis favorable / défavorable sur la remise en état du site après exploitation de la carrière de la société DPL.

Fait à Carresse-Cassaber, le

Nom du signataire :

Signature et cachet

PLAN D'ETAT FINAL PAYSAGER



Avenue du Vert Galant
64230 LESCAR

DPL
GRANULATS

DRAGAGES
DU PONT
DE LESCAR

DEMANDE D'AUTORISATION ENVIRONNEMENTALE

Articles L.181-1 et R.181-2 du Code de l'Environnement

Département des Pyrénées-Atlantiques
Commune de **CARRESSE-CASSABER (64270)**

EXPLOITATION D'UNE CARRIERE ALLUVIONNAIRE

Version de décembre 2025

Dossier E6485

PJ 63 – AVIS DE LA MAIRIE SUR LA REMISE EN ETAT

Dossier réalisé en collaboration avec :

ENCEN Grand-Ouest

Signataire de la charte d'engagement des bureaux d'études dans le domaine de l'évaluation environnementale

26 allée de Migelane – 33650 SAUCATS

☎ 05 56 81 90 82 / contact@encem.com

www.encem.com



BUREAU D'ETUDES EN ENVIRONNEMENT

Cabinet Nicolas Nouger

Membre du Groupement Professionnel OPHITE – Adhérent Afite
26 rue d'Espagne – 64100 BAYONNE

☎ 05 59 46 10 85 / contact@cabinetnouger.com

www.cabinetnouger.com





**DRAGAGES
DU PONT
DE LESCAR**

tél. 05 59 81 21 20
fax 05 59 81 04 42
Carrière 64260 Abos
tél. 05 59 60 32 44
fax 05 59 60 09 13
Carrière 64800 Baudreix
tél. 05 59 61 23 32
fax 05 59 61 38 11

Siège social
Avenue du Vert Galant
CS 30466 - 64238 LESCAR
tél. 05 59 81 21 20
fax 05 59 81 04 42
contact@groupe-daniel.fr
www.groupe-daniel.fr



Courrier resté sans retour
dans un délai de 45 jours
=> avis réputé favorable

Mairie de Carresse-Cassaber
A l'attention de Monsieur le Maire
Route du Stade
64270 CARRESSE-CASSABER

Lescar, le 06 Février 2025

RAR n° 1A 210 599 8702 9.

Objet : Projet d'exploitation de matériaux alluvionnaires pour l'approvisionnement des activités de la Sté DL sur la commune de Carresse-Cassaber

Monsieur le Maire,

Comme nous vous l'avons indiqué, la SAS Dragages du Pont de Lescar déposera dans les semaines à venir un dossier de demande d'autorisation environnementale unique pour l'exploitation d'une gravière aux lieux-dits « Sus Las Houns » et « Lacouture », située sur le territoire de la commune de Carresse-Cassaber.

A ce titre, l'article D.181-15-2 du Code de l'Environnement (alinea 11° du I) impose au porteur de projet qu'il sollicite le maire de la commune concernée afin qu'il donne son avis sur l'état dans lequel devra être remis le site après cessation d'activité définitive de l'Installations Classée pour la Protection de l'Environnement et sur l'usage futur envisagé.

Dans le cadre du présent projet, la remise en état s'est orientée, au sens de l'article D556-1A, vers un usage de renaturation à des fins de développement d'habitats pour les écosystèmes, associé pour une petite partie du site à un retour à une vocation agricole.

Aussi, en qualité de Maire de la commune de Carresse-Cassaber, nous sollicitons par votre intermédiaire l'avis de la commune de Carresse-Cassaber concernant ce projet de remise en état.

A cet effet, vous trouverez, joint au présent courrier, un plan du projet de remise en état du site accompagné d'une note technique et justificative présentant des éléments qui sont proposés dans le cadre de ce réaménagement.

Ainsi, nous vous serions reconnaissants de bien vouloir nous retourner cet avis et les éventuelles observations sur la remise en état proposée.

Vous en souhaitant bonne réception et restant à votre entière disposition pour tout complément d'information, nous vous prions de croire, Monsieur le Maire, en l'expression de nos meilleurs sentiments.

Jacques DANIEL
Directeur Général

Pièces jointes :

- Plan du projet de remise en état final
- Note de présentation du projet de remise en état.

DocuSigned by:
Jacques DANIEL
C9BD8C07B9954CA...



DESTINATAIRE

Maire de Cassabe - Cassabel
Identité (Prénom et NOM) ou raison sociale
 A l'Attention de M. le Maire

Adresse
 Route de S. Faule
 64270 CARRESSE - CASSABER
Code postal
 Commune

SR2 V31-PTC6D-201764/21019-09/24

Présenté / Avisé le : / /
 Distribué le : / /

Je soussigné(e) déclare être

Le destinataire
 Le mandataire
 CNI / permis de conduire
 Autre :

Signature
(précisez Prénom et NOM si mandataire)

Signature facteur *

Date : Prix : CRBT : R1 R2 R3

Niveau de garantie (valeur au dos) :

* Le facteur atteste par sa signature que l'identité ou le destinataire ou de son mandataire a été vérifiée, précédemment.

RECOMMANDÉ AVEC AVIS DE RÉCEPTION

Numéro de l'envoi : 1A 210 599 8702 9



Référence client

EXPÉDITEUR

~~DRACHES DU PANT DE LEXAR
 Identité (Prénom et NOM) ou raison sociale~~

~~EXPÉDITEUR CES 304 06
 Libellé de la voie~~

~~Avenue du Vert Calant
 LEXCAR
 Commune~~

N° :

64-238

Code postal

Utilisez uniquement un **STYLO A BILLE** en appuyant fortement.

Pensez également à la **Lettre recommandée en ligne**

Consultez www.laposte.fr



PREUVE DE DISTRIBUTION

La Poste - SA au capital de 5 857 785 892 euros - 356 000 000 RCS Paris
 Siège social : 9 RUE DU COLONEL PIERRE AVIA - 75015 PARIS

PREUVE DE DÉPÔT
 À CONSERVER PAR LE CLIENT

Cadres réservés à La Poste

DESTINATAIRE

*Mme Sandrine HUBERT
170 CHARGES CASSABER*

avantages du service suivi :
 - pouvez connaître, à tout moment, 24h/24, la date de distribution de votre lettre recommandée ou le motif de non-distribution.
 - **des accès directs et l'information de distribution :**
 - SMS : Envoyer le numéro de la lettre recommandée au 6 20 80 5 & TTC + prix d'un SMS)
 - Internet : www.laposte.fr (consultation gratuite hors coût de connexion)
 - **téléphone :**
 - sur les particuliers, composer le 3631 (numéro non surtaxé) ;
 - lundi au vendredi de 8h30 à 19h et le samedi de 8h30 à 13h.
 - sur les professionnels, composer le 3634 (numéro non surtaxé) ;
 - lundi au vendredi de 8h à 18h.

La Poste - SA au capital de 5 657 796 992 euros - 456 000 000 RCS Paris - Siège social : 9 RUE DU COLONEL PIERRE AVIA - 75015 PARIS

RECOMMANDÉ AVEC AVIS DE RÉCEPTION

LA POSTE

Numéro de l'envoi : **1A 210 599 8702 9**

EXPÉDITEUR

*LA POSTE DRAGAGES DU PONT DE L'ESCAR
64238 L'ESCAR
Avenue du Val Cabant*

SGR2 V31 - PTC 6A - 201764121019 - 08/24

LE TRI FACILE PAPIER

PREUVE DE DÉPÔT À CONSERVER PAR LE CLIENT

Conserved ce feuillet, il sera nécessaire en cas de réclamation.
 Le cas échéant, vous pouvez faire une réclamation dans n'importe quel bureau de poste.
 Les conditions spécifiques de vente de la lettre recommandée sont disponibles dans votre bureau de poste ou sur le site www.laposte.fr.
 Pensez également à la **Lettre recommandée en ligne**, consultez www.laposte.fr.

RECOMMANDÉ : AVIS DE RÉCEPTION

FRAB

Revoyer à

6 20 80 5 & TTC + prix d'un SMS)

AR 1A 210 599 8702

Numéro de l'AR :

*DRAGAGES DU PONT DE L'ESCAR
CS 304 66
Avenue du Val Cabant
64238 L'ESCAR*

SGR2 V31 - PTC V2F - 201764121019 - 09/24

En provenance de :
~~Ateliers de Tenasse - Cassabere
Avenue de M. le Maire
Rond-point Stade
64230 CASSABERE - CASSABERE~~

Présenté / Avisé le : <i>27/12/11</i>	Signature (pour les professionnels) : <i>[Signature]</i>
Distribué le :	Signature facteur* : <i>[Signature]</i>
Je soussigné(e) déclare être	
<input type="checkbox"/> Le destinataire	
<input checked="" type="checkbox"/> Le mandataire	
<input type="checkbox"/> CNI / permis de conduire	
<input type="checkbox"/> Autre :	

* Le facteur atteste par sa signature que l'identité du destinataire ou de son mandataire a été vérifiée précédemment.

AVIS DU MAIRE DE CARESSE-CASSABER

Code de l'environnement – Livre V – Titre 1 – Art D-181-15-2

Le présent avis est rendu à la demande de la société Dragages du pont de Lescar (PDL), dans le cadre de sa demande d'autorisation au titre des installations classées, pour l'exploitation d'une carrière alluvionnaire et ses activités annexes visées par la rubrique 2510-1 de la nomenclature des Installations Classées pour la Protection de l'Environnement sur le territoire de la commune de CARESSE-CASSABER dans le département de la Pyrénées-Atlantiques.

Cet avis s'inscrit dans le cadre de l'article D-181-15-2 du code susvisé dont les dispositions sont ci-après intégralement rapportées :

« 11° Pour les installations à implanter sur un site nouveau, l'avis du propriétaire, lorsqu'il n'est pas le pétitionnaire, ainsi que celui du maire ou du président de l'établissement public de coopération intercommunale compétent en matière d'urbanisme, sur l'état dans lequel devra être remis le site lors de l'arrêt définitif de l'installation et, en particulier, sur l'usage futur du site, au sens du I de l'article D. 556-1 A ; ces avis sont réputés émis si les personnes consultées ne se sont pas prononcées dans un délai de quarante-cinq jours suivant leur saisine par le pétitionnaire. »

L'usage futur déterminé est au sens de l'article D556-1A :

« 7° Usage de renaturation, impliquant une désartificialisation ou des opérations de restauration ou d'amélioration de la fonctionnalité des sols, notamment des opérations de désimperméabilisation, à des fins de développement d'habitats pour les écosystèmes ».

La remise en état comprendra, entres autres, les dispositions suivantes :

- La création d'un lac sur une surface d'environ 18 ha ;
- Le remblayage d'une partie des berges du plan d'eau permettant :
 - De faciliter la recolonisation spontanée de la végétation sur les abords du plan d'eau ;
 - Le développement d'une biodiversité spécifique ;
 - La mise en place des aménagements antiérosifs ;
- Le maintien de la haie Est mise en place au cours de l'exploitation ;
- La mise en place de radeaux végétalisés permettant de rompre avec l'homogénéité de la vaste étendue d'eau ;
- La requalification de la piste de desserte Est de la gravière en sentier de promenade ;
- Sur la zone Nord :
 - Remblayage de la partie Nord du lac sur environ 2 ha et restitution en terres agricoles à une cote proche du terrain naturel ;
 - Modelage des terrains agricoles en créant une pente vers le Sud permettant une bonne évacuation des eaux de ruissellement ;

- Création de zones de haut fond (peu profondes) par remblaiement partiel de la partie Sud du remblais agricole à l'aide des terres de découverte ou des matériaux inertes extérieurs. La berge Nord, Nord-est, Nord-ouest et la bande des 10 mètres réglementaires non exploitée du plan d'eau Nord seront reprofilées afin de créer un profil en long "naturel". Sur ces zones de hauts fonds, plusieurs traitements seront mis en place :
 - sur l'angle Est, création d'une grève caillouteuse exondée en basses eaux et légèrement recouverte en hautes eaux ;
 - sur l'angle Ouest, création d'une ceinture de végétation amphibie à base de roselières et de cariçaies ;
- Sur le secteur Ouest non exploité, tous les aménagements mis en place pendant l'exploitation seront maintenus :
 - La prairie de fauche favorable aux oiseaux des milieux ouverts et aux reptiles ;
 - La zone humide existante et créée ;
 - Les habitats créés pour l'Alyte accoucheur.
- Le corridor écologique au Sud-Ouest mis en place pour faciliter le déplacement et l'installation des espèces sera maintenu en prairie haute extensive ;
- Le site sera mis en sécurité, notamment avec :
 - Le maintien de la clôture périphérique et de portails ;
 - La création d'une clôture entre le plan d'eau et le sentier de randonnée ;
 - La mise en œuvre d'une signalétique appropriée (signallement du risque de chute et de noyade) ;
- Tous les vestiges d'exploitation seront éliminés : nettoyage (enlèvement des stocks relictuels), démantèlement et évacuation des locaux, pont-bascule, aire étanche, équipements (cuve GNR, ...), des engins,
- Le chemin entre la carrière et chemin de Sus las Houns ainsi que la nouvelle portion de chemin créée rejoignant la RD17 seront recalibrés mais maintenus pour permettre l'accès au site et aux parcelles alentours.

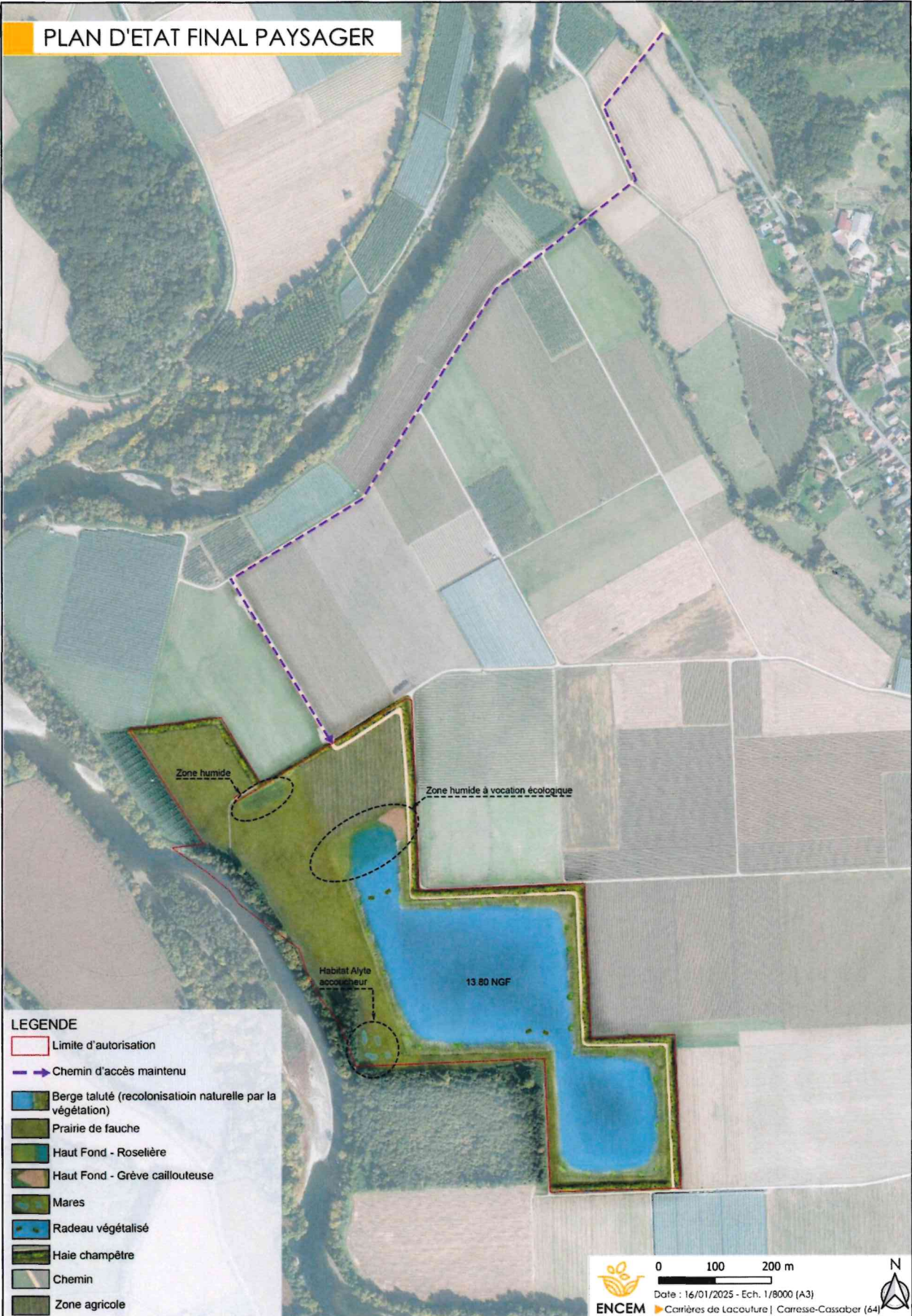
Le plan est joint en page 3 du présent courrier.

Au vu des éléments relatifs à la remise en état du site lors de l'arrêt définitif de l'activité, présentés dans le dossier de demande d'autorisation et résumés ci-dessus, conformément aux dispositions sus relatées, j'émet un avis favorable / défavorable sur la remise en état du site après exploitation de la carrière de la DPL.

Fait à....., le.....

Nom du signataire:

Signature et cachet



PLAN DE GESTION DES DECHETS INERTES ET DES TERRES NON POLLUEES

GRAVIERE « Lacouture » Commune de CARRESSE-CASSABER



Juin 2025

**Version 1
2026 - 2031**

SOMMAIRE

1.	PREAMBULE.....	4
2.	NOTICE EXPLICATIVE.....	5
3.	DESCRIPTION DU FONCTIONNEMENT DE LA CARRIERE : CONTEXTE GEOLOGIQUE, EXTRACTION, DECHETS.....	6
3.1	Informations géologiques sur le contexte du gisement à exploiter	6
3.2	Fonctionnement de la carrière	6
3.3	Terres non polluées et déchets inertes résultant du fonctionnement de la carrière	7
3.4	Tableau de synthèse des terres non polluées et des déchets inertes dispensés de caractérisation du site : Renseignements concernant le déclarant	7
4.	GESTION DES DECHETS.....	8
4.1	Modalités de stockage.....	8
4.2	Stabilité des stockages.....	10
4.3	Effets sur l'environnement	11
4.3.1	Eau et sols	11
4.3.2	Air : poussières.....	11
4.3.3	Santé	11
4.4	Conditions de remise en état des installations de stockage de terres non polluées	11
4.5	Actions de réduction des quantités de déchets (valorisation - élimination).....	12
	ANNEXES :	13

LISTE DES FIGURES

Figure 1 : Plan de localisation des zones de stockage des terres issues du décapage du terrain en phase 1	9
Figure 2 : Principe général de remise en état du site	12

1. PREAMBULE

Conformément à l'arrêté ministériel du 22 Septembre 1994 modifié, relatif aux exploitations de carrières, **un Plan de Gestion de gestion des déchets d'extraction résultant du fonctionnement de la carrière** doit être établi par l'exploitant.

Article 16 bis de l'arrêté ministériel du 22 septembre 1994 modifié

"L'exploitant doit établir un plan de gestion des déchets d'extraction résultant du fonctionnement de la carrière. Ce plan est établi avant le début de l'exploitation, et a pour objectif de réduire la quantité de déchets en favorisant la valorisation matière, et de minimiser les effets nocifs en tenant compte de la gestion des déchets dès la phase de conception et lors du choix de la méthode d'extraction et de traitement des minéraux.

Le plan de gestion contient au moins les éléments suivants :

- *La caractérisation des déchets et une estimation des quantités totales de déchets d'extraction qui seront stockés durant la période d'exploitation ;*
- *Le lieu d'implantation envisagé pour l'installation de gestion des déchets et les autres lieux possibles ;*
- *La description de l'exploitation générant ces déchets et des traitements ultérieurs auxquels ils sont soumis ;*
- *En tant que de besoin, la description de la manière dont le dépôt des déchets peut affecter l'environnement et la santé humaine, ainsi que les mesures préventives qu'il convient de prendre pour réduire au minimum les incidences sur l'environnement ;*
- *La description des modalités d'élimination ou de valorisation de ces déchets ;*
- *Le plan proposé en ce qui concerne la remise en état de la zone de stockage de déchets ;*
- *Les procédures de contrôle et de surveillance proposées ;*
- *En tant que de besoin, les mesures de prévention de la détérioration de la qualité de l'eau et en vue de prévenir ou de réduire au minimum la pollution de l'air et du sol ;*
- *Une étude de l'état du terrain de la zone de stockage susceptible de subir des dommages dus à la zone de stockage de déchets ;*
- *Les éléments issus de l'étude de danger propres à prévenir les risques d'accident majeur en conformité avec les dispositions prévues par l'arrêté du 19 avril 2010 relatif à la gestion des déchets des industries extractives et applicable aux installations classées pour la protection de l'environnement soumises à autorisation et aux zones de stockage de déchets d'extraction.*

Le plan de gestion est révisé par l'exploitant tous les cinq ans et dans le cas d'une modification apportée aux installations, à leur mode d'utilisation ou d'exploitation et de nature à entraîner une modification substantielle des éléments du plan. Il est transmis au préfet."

Définition (art. 1 de l'arrêté ministériel du 22 septembre 1994 modifié)

"On entend par déchets d'extraction les déchets provenant des industries extractives, tels que les résidus (c'est-à-dire les déchets solides ou boueux subsistant après le traitement des minéraux par divers procédés), les stériles et les morts-terrains (c'est-à-dire les roches déplacées pour atteindre le gisement de minerai ou de minéraux, y compris au stade de la préproduction) et la couche arable (c'est-à-dire la couche supérieure du sol)."

2. NOTICE EXPLICATIVE

La gravière de la SAS DRAGAGES DU PONT DE LESCAR située sur le territoire de la commune de CARRESSE-CASSABER aux lieux-dits « Lacouture » et « Sus-Las-Houns » a été autorisée pour son exploitation de matériaux alluvionnaires par arrêté préfectoral n°12330/2016/011 du 2 juin 2016.

Dans le cadre du respect de la réglementation en vigueur, le plan de gestion des déchets a été établi en janvier 2025 avant le début d'exploitation. Le présent document correspond donc à la **version initiale** du plan de gestion et comprend :

- La caractérisation des déchets et une estimation des quantités totales de déchets d'extraction qui seront stockés durant la période d'exploitation ;
- La description de l'exploitation générant ces déchets et des traitements ultérieurs auxquels ils sont soumis ;
- En tant que de besoin, la description de la manière dont le dépôt des déchets peut affecter l'environnement et la santé humaine, ainsi que les mesures préventives qu'il convient de prendre pour réduire au minimum les incidences sur l'environnement ;
- La description des modalités d'élimination ou de valorisation de ces déchets ;
- Le plan proposé en ce qui concerne la remise en état de l'installation de stockage de déchets ;
- Les procédures de contrôle et de surveillance proposées ;
- En tant que de besoin, les mesures de prévention de la détérioration de la qualité de l'eau et en vue de prévenir ou de réduire au minimum la pollution de l'air et du sol ;
- Une étude de l'état du terrain de la zone de stockage susceptible de subir des dommages dus à l'installation de stockage de déchets ;
- Les éléments issus de l'étude de dangers propres à prévenir les risques d'accident majeur en conformité avec les dispositions prévues par l'arrêté du 19 Avril 2010 relatif à la gestion des déchets des industries extractives et applicable aux installations classées pour la protection de l'environnement soumises à autorisation et aux installations de gestion des déchets provenant des mines ou carrières.

Ce plan de gestion sera révisé par l'exploitant tous les cinq ans et dans le cas d'une modification apportée aux installations, à leur mode d'utilisation ou d'exploitation et de nature à entraîner une modification substantielle des éléments du plan. Il est transmis à l'inspection des installations classées.

Pour la détermination du caractère inerte des déchets, le présent plan de gestion s'appuie sur la note d'instruction du MEDDTL aux DREAL du 22 mars 2011 (réf BSSS/2011-35/TL) qui fixe les principes applicables et établit une liste nationale de déchets inertes dispensés de caractérisation.

3. DESCRIPTION DU FONCTIONNEMENT DE LA CARRIERE : CONTEXTE GEOLOGIQUE, EXTRACTION, DECHETS

3.1 Informations géologiques sur le contexte du gisement à exploiter

Les matériaux à extraire sont des graves alluvionnaires (sables, graviers et galets dans une matrice à dominante sableuse) situées sous une couche de couverture de 1,1 à 2,7 mètres d'épaisseur de limons argileux ou sableux (2 m en moyenne). Les reconnaissances d'archéologie préventive réalisées au Sud du site ont mis en évidence des surprofondeurs de limons argileux allant localement jusqu'à 3,8 m maximum, la couche de couverture fait donc 2,5 m d'épaisseur en moyenne. Ces matériaux appartiennent aux alluvions récentes du Gave d'OLORON (Fx3 : Würm III ; Quaternaire - selon la carte géologique du BRGM, feuille d'Orthez).

Ces terres de découverte sont non commercialisables et seront gérées selon les modalités du présent plan de gestion.

La base des alluvions se trouve entre 11,5 et 14,8 m de profondeur par rapport au terrain naturel, l'épaisseur maximale autorisée est de 16 m (cote minimale d'extraction autorisée +1 m NGF). L'épaisseur moyenne du gisement alluvionnaire exploitable a donc été estimée à 10 m.

3.2 Fonctionnement de la carrière

La carrière de Carresse-Cassaber est un site d'extraction de graves alluvionnaires. L'exploitation sera réalisée à ciel ouvert, par extraction de la grave à la pelle mécanique puis dragline et chargement du matériau par engin lourd (pelle et chargeur).

Compte tenu du contexte alluvionnaire et hydrogéologique, l'extraction des matériaux sera à l'origine de la création d'un plan d'eau. L'exploitation sera réalisée dans la nappe d'accompagnement du Gave d'Oloron pour atteindre la cote minimale d'exploitation retenue.

L'exploitation se déroulera en suivant les modalités suivantes :

- Travaux préliminaires ;
- Décapage des terres de découverte, à l'avancement des travaux d'extraction et en période de basses eaux (hors d'eau, sans rabattement de nappe). Stockage partiel de la découverte sur le site en vue d'une utilisation lors des travaux de remise en état et mise en remblai sur les berges du plan d'eau ;
- Extraction du matériau à la pelle hydraulique puis à la dragline, et dépôt au voisinage de la fosse pour ressuyage ;
- Reprise du matériau à l'aide d'un engin (chargeur, pelle) pour le chargement des camions ;
- Transport routier vers les installations de traitement (criblage) existantes du Groupe Daniel (principalement Abos, éventuellement Lescar) ;
- Remise en état coordonnée, à l'avancement des travaux, avec remblaiement des berges du plan d'eau avec les terres de découverte ;
- Remise en état finale de la gravière, correspondant à son usage ultérieur : valorisation écologique du plan d'eau (création de hauts fonds) et des berges.

Le réaménagement du site nécessite outre l'utilisation des terres de découverte et des stériles issus du site, l'apport de matériaux extérieurs. Ils ne sont pas concernés par le présent document.

Sur l'ensemble de la zone et pour toute la durée de l'exploitation, un volume global de découverte de 546 000 m³ serait ainsi à gérer. Compte tenu des nouvelles estimations de l'épaisseur de couverture, il y aura environ 151 750 m³ de terres pour la première phase d'exploitation.

Les terres de découverte seront stockées temporairement selon diverses dispositions :

- Sous la forme de merlon en limite de site :
 - o Nord-Sud : sur au maximum une hauteur de 3 m et de 7 à 10 m de largeur ;
 - o Est-ouest : sur une hauteur de 85 cm de manière discontinue ;
- Sous la forme de merlon dans les zones non encore exploitées sur un axe Nord-Sud (sens d'écoulement de l'eau en cas d'inondation), ils mesureront au maximum 3 m de hauteur et 25 m de large ;
- En bordure du plan d'eau, à proximité de la piste, pour la sécurité des engins et camions.

3.3 Terres non polluées et déchets inertes résultant du fonctionnement de la carrière

Cette activité ne génère pas directement de déchets.

Selon l'arrêté ministériel du 19 Avril 2010 relatif à la gestion des déchets des industries extractives, sont considérés comme déchets, « les matériaux stockés issus de l'extraction, qu'ils soient solides, liquides... ainsi que les trous d'excavation dans lesquels les déchets sont replacés, après extraction du minéral, à des fins de remise en état... ».

Les éléments assimilés à des déchets résultant de l'exploitation de la gravière de la SAS DRAGAGE DU PONT DE L'ESCAR à Carresse-Cassaber sont exclusivement des **matériaux dits stériles de découverte** : terre végétale et limons argileux ou sableux situés au-dessus de la formation de graves alluvionnaires exploitée.

Ces stériles d'extraction pouvant être considérés comme des « déchets inertes » : ils correspondent au gisement alluvionnaire en place (horizon humifère et limons) mais ne sont pas valorisables en termes de granulats, donc réutilisés dans le cadre de la remise en état du site. Leurs caractéristiques sont ainsi « cohérentes avec le fond géochimique naturel local » et « ne sont pas susceptibles de subir aucune désintégration ou dissolution significative, de nature à produire des effets néfastes sur l'environnement ou la santé humaine ».

3.4 Tableau de synthèse des terres non polluées et des déchets inertes dispensés de caractérisation du site : Renseignements concernant le déclarant

Déchets liés à l'exploitation du gisement matériaux alluvionnaires naturellement en place :

Selon la Circulaire du 22/08/2011 relative à la définition des déchets inertes pour l'industrie des carrières et de la Directive 2006/21/CE du 15 Mars 2006 :

Code Déchet	Nature du déchet	Origine	Quantité estimée 1^{ère} phase	Identification du stockage
<u>Terres Non Polluées</u> <u>01 01 02</u>	Terre végétale et terres de découverte	Décapage et découverte	151750 m ³ /an	<ul style="list-style-type: none">- Merlons.- Zone non encore exploitée.- Zone de réaménagement des plans d'eau.

4. GESTION DES DECHETS

4.1 Modalités de stockage

Les déchets inertes issus de l'exploitation sont utilisés pour **les merlons de faible hauteur en limite du site** et pour **les besoins du réaménagement**. **Les surplus sont stockés temporairement dans les zones non encore exploitées sous formes de merlons.**

Ces opérations sont concomitantes au chantier d'exploitation des graves alluvionnaires.

➔ **Stockage des Terres Non Polluées : (cf. Annexe 5 fiche de synthèse) :**

La quantité totale de matériaux de découverte est, à l'heure actuelle, estimée à environ 546 000 m³. Pour les 5 prochaines années, le volume de découverte annuelle s'établira autour des 151 750 m³/an.

- **Stockage sous la forme de merlon en limite de site**

Des merlons seront réalisés sur les bandes des 10 m en limite de la zone d'exploitation :

- Nord-Sud : sur au maximum une hauteur de 3 m et de 5 à 7 m de largeur ;
- Est-ouest : sur une hauteur de 85 cm de manière discontinue ;

Le volume de matériaux nécessaires à sa réalisation est estimé à près de 20 000 m³.

- **Stockage sous la forme de merlon dans la zone non encore exploitée**

Les autres merlons de stockage temporaires seront réalisés dans la zone d'exploitation. Ils feront 3 m de hauteur et 25 m de large et seront disposés selon un axe Nord-Sud (sens d'écoulement de l'eau en cas d'inondation).

- **Stockage dans le cadre de la remise en état du site**

Les terres non polluées sont employées après stockage temporaire dans le cadre de la remise en état du site d'exploitation, conformément à l'arrêté préfectoral d'exploitation. Elles sont mises en œuvre pour le remblaiement des berges du lac.

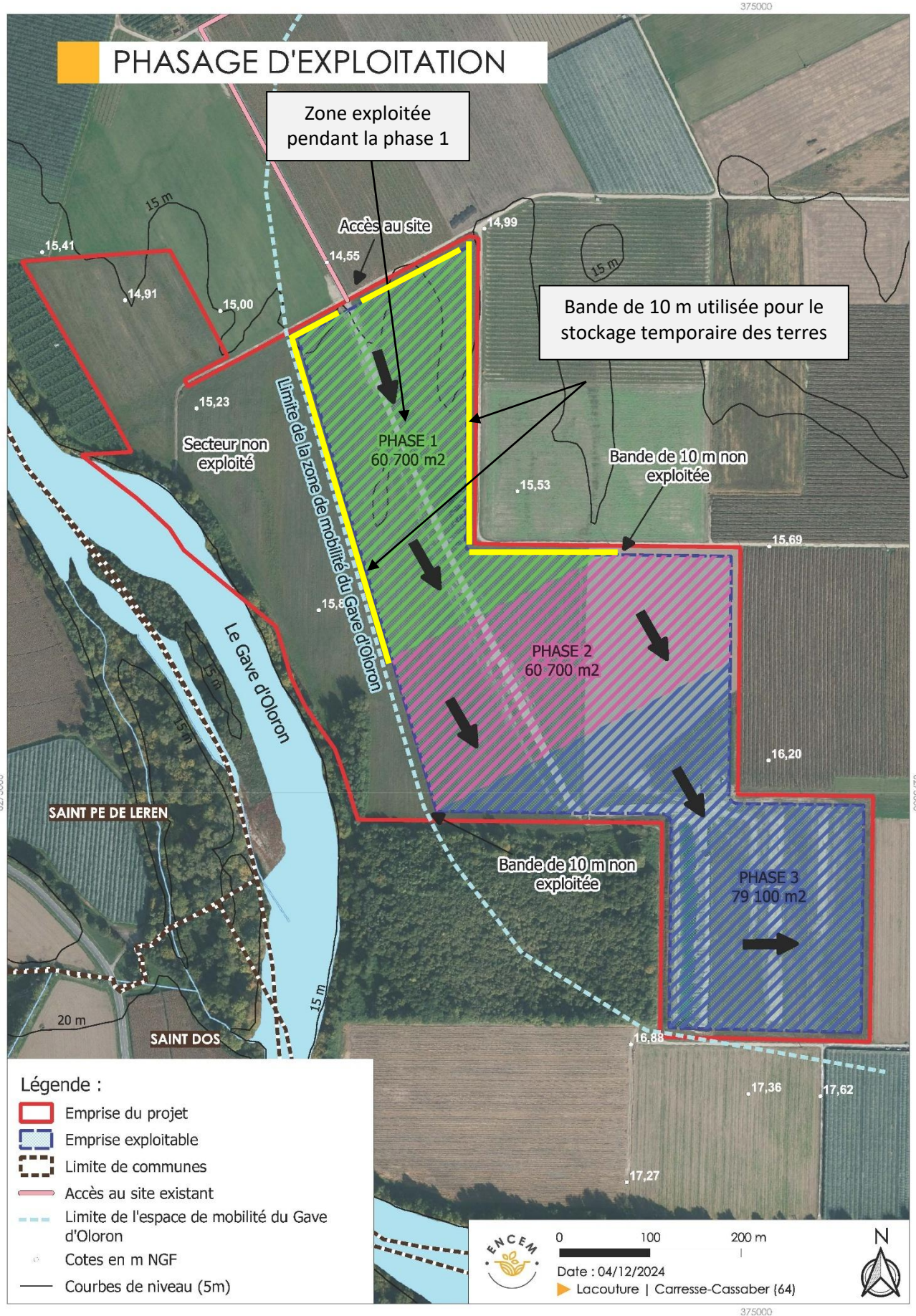


Figure 1 : Plan de localisation des zones de stockage des terres issues du décapage du terrain en phase 1

4.2 Stabilité des stockages

Les « déchets inertes » issus de l'exploitation de la gravière de Carresse-Cassaber sont stockés sous trois formes distinctes :

- **Stockage des terres non polluées sous la forme de merlon dans la bande des 10 m**

Ce merlon sera réalisé au fur et à mesure de l'avancée des extractions conformément à l'arrêté préfectoral. Leur stabilité sera assurée durant l'exploitation du site par :

- Un sol support non compressible ;
- Une emprise au sol de 5 à 7 m de large ;
- Une hauteur de merlon limitée à 3 m ;
- Des talus correspondant aux pentes naturelles des matériaux qui seront de l'ordre de 40° ;
- Une implantation précise en accord avec les préconisations hydrauliques et hydrogéologiques présentes dans le dossier d'autorisation de manière à ne pas générer de nuisances sur l'écoulement des eaux (orientation Nord-Sud dans le sens de l'écoulement de l'eau en cas d'inondation).

- **Stockage temporaire des terres non polluées sous la forme de cordons dans la zone d'exploitation**

Ces merlons seront réalisés au fur et à mesure de l'avancée des extractions. Leur stabilité sera assurée durant l'exploitation du site par :

- Un sol support non compressible ;
- Une emprise au sol de 25 m de large ;
- Une hauteur de merlon limitée à 3 m maximum ;
- Des talus correspondant aux pentes naturelles des matériaux qui seront de l'ordre de 40° ;
- Une implantation précise en accord avec les préconisations hydrauliques et hydrogéologiques présentes dans le dossier d'autorisation de manière à ne pas générer de nuisances sur l'écoulement des eaux (orientation Nord-Sud dans le sens de l'écoulement de l'eau en cas d'inondation).

- **Stockage des terres non polluées dans le cadre de la remise en état du site**

Les terres non polluées sont utilisées essentiellement pour la remise en état du site. Dans le cadre des cinq prochaines années (phase 1) visées par le présent plan de gestion des déchets inertes, le remblaiement concernera le côté Nord.

Le remblaiement mis en œuvre sur cette partie du lac visera à la création d'un secteur agricole, d'une zone de haut fond et au reprofilage des berges en pente douce, ne générant pas de risque d'instabilité des matériaux.

Rappelons par ailleurs que les berges remblayées seront végétalisées dans le cadre de leur vocation futures assurant ainsi d'avantage leur stabilité.

Par ailleurs, durant toute la durée des autorisations administratives ces stockages feront également l'objet de contrôles visuels réguliers.

Ces stockages respectent donc également les prescriptions de l'article 59 du chapitre V du RGIE qui précise que « les dépôts de stériles, [...] doivent être conçus, construits, aménagés et entretenus de manière à assurer leur stabilité, ainsi que la sécurité et la santé des personnes et du voisinage. »

4.3 Effets sur l'environnement

4.3.1 Eau et sols

Les déchets liés aux activités d'extraction étant inertes, il n'y a aucun risque de pollution sur l'environnement (sols, nappe alluviale, faune, flore... etc.). De plus, étant issus du gisement, ils sont de même nature géochimique que ce dernier. Les eaux de ruissellement des pistes sont canalisées par des fossés d'infiltration si nécessaire.

Concernant la nappe d'eau souterraine, une surveillance mensuelle des fluctuations des niveaux d'eau et un contrôle de sa qualité sont assurés par le biais d'un réseau de 3 piézomètres de contrôle répartis entre l'amont et l'aval du site par rapport au sens de l'écoulement de la nappe. Les contrôles qualitatifs sont réalisés 2 fois par an sur des échantillons prélevés dans ces 3 piézomètres et dans le lac. Les analyses sont réalisées par un laboratoire agréé : température, pH, MES, DCO, DBO5, hydrocarbures totaux, azote global et conductivité.

4.3.2 Air : poussières

Les impacts au niveau de l'air et plus particulièrement des poussières est très négligeable. En effet, les opérations de décapage sont réalisées en dehors des périodes sèches et venteuses, les terres déplacées et stockées ne sont pas à l'origine d'émanations de poussières lors de leur stockage. De plus, par temps sec, les pistes sont arrosées.

Les remblaiements dans la zone de réaménagement se font majoritairement sous eau. De fait, le risque de poussière est donc très faible voire inexistant.

4.3.3 Santé

L'étude de dangers comprise dans le dossier de demande d'autorisation ne présente pas de danger relatif au stockage de déchets inertes.

Les contrôles et suivis réguliers réalisés au niveau des eaux, des poussières, de la stabilité des stockages, les pentes douces des berges... etc... permet de limiter et de contrôler tout risque d'impact potentiel.

4.4 Conditions de remise en état des installations de stockage de terres non polluées

Les terres de découverte sont directement utilisées pour les travaux de remise en état du site :

- Modelage des berges en pentes douces,
- Création d'un secteur agricole et d'une zone de haut fond.

L'ensemble de ces aménagements a pour but de favoriser la diversité des milieux naturels créés en fonction des besoins de la faune caractéristique de ce secteur.... Sur ces réaménagements une couche de terre végétale est ensuite régalée de manière à favoriser la reprise de la végétation. La remise en état sera réalisée au fur et à mesure des extractions et sera conforme au plan de réaménagement final prévisionnel (dossier de demande d'autorisation de Juin 2025).

4.5 Actions de réduction des quantités de déchets (valorisation - élimination)

Les volumes de déchets inertes, constitué par les terres de découvertes et les terres issues des apports extérieurs, présentés dans ce document sont indispensables aux opérations de remise en état prévues dans le dossier de demande d'autorisation de 2025.

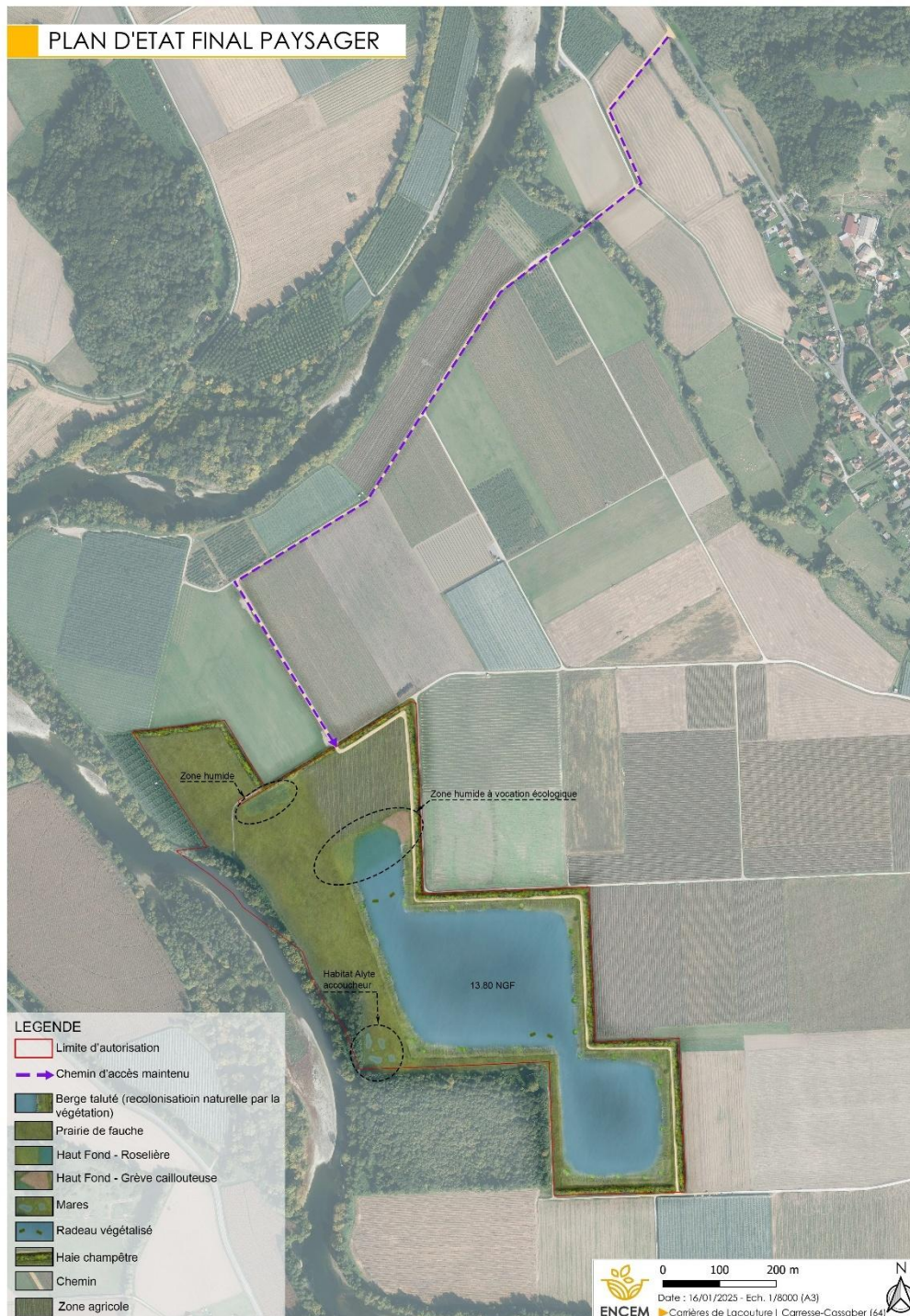


Figure 2 : Principe général de remise en état du site

ANNEXES :

ANNEXE 1 : Annexe I de l'arrêté du 22 Septembre 1994 – Définition des terres non polluées et des déchets inertes

ANNEXE 2 : Article 16 bis de l'arrêté du 22 Septembre 1994

ANNEXE 3 : Circulaire du 22/08/2011 relative à la définition des déchets inertes pour l'industrie des carrières et liste des déchets inertes dispensés de caractérisation

ANNEXE 4 : Arrêté du 19/04/2010 relatif à la Gestion des déchets des industries extractives

ANNEXE 5 : Fiche de synthèse des stockages de terres non polluées

**► ANNEXE 1 : ANNEXE I DE L'ARRETE DU 22 SEPTEMBRE 1994 –
DEFINITION DES TERRES NON POLLUEES ET DES DECHETS INERTES**

Arrêté du 22 septembre 1994 relatif aux exploitations de carrières

Annexe I

► Modifié par Arrêté du 30 septembre 2016 - art. 12

Déchets d'extraction inertes :

1. Sont considérés comme déchets d'extraction inertes, au sens de cet arrêté, les déchets répondant, à court terme comme à long terme, à l'ensemble des critères suivants :

- les déchets ne sont susceptibles de subir aucune désintégration ou dissolution significative, ni aucune autre modification significative, de nature à produire des effets néfastes sur l'environnement ou la santé humaine ;
- les déchets présentent une teneur maximale en soufre sous forme de sulfure de 0,1 %, ou les déchets présentent une teneur maximale en soufre sous forme de sulfure de 1 % et le ratio de neutralisation, défini comme le rapport du potentiel de neutralisation au potentiel de génération d'acide et déterminé au moyen d'un essai statique prEN 15875, est supérieur à 3 ;
- les déchets ne présentent aucun risque d'autocombustion et ne sont pas inflammables ;
- la teneur des déchets, y compris celle des particules fines isolées, en substances potentiellement dangereuses pour l'environnement ou la santé humaine, et particulièrement en certains composés de As, Cd, Co, Cr, Cu, Hg, Mo, Ni, Pb, V et Zn, est suffisamment faible pour que le risque soit négligeable pour la santé humaine et pour l'environnement, tant à court terme qu'à long terme. Sont considérées à cet égard comme suffisamment faibles pour que le risque soit négligeable pour la santé humaine et pour l'environnement les teneurs ne dépassant pas les seuils fixés au niveau national pour les sites considérés comme non pollués, ou les niveaux de fond naturels nationaux pertinents ;
- les déchets sont pratiquement exempts de produits, utilisés pour l'extraction ou pour le traitement, qui sont susceptibles de nuire à l'environnement ou à la santé humaine.

2. Des déchets peuvent être considérés comme inertes sans qu'il soit procédé à des essais spécifiques dès lors qu'il peut être démontré à l'autorité compétente, sur la base des informations existantes ou de procédures ou schémas validés, que les critères définis au paragraphe 1 ont été pris en compte de façon satisfaisante et qu'ils sont respectés.

Arrêté du 22 septembre 1994 relatif aux exploitations de carrières

Article 16 bis

► Modifié par Arrêté du 24 avril 2017 - art. 3

L'exploitant doit établir un plan de gestion des déchets d'extraction résultant du fonctionnement de la carrière. Ce plan est établi avant le début de l'exploitation, et a pour objectif de réduire la quantité de déchets en favorisant la valorisation matière, et de minimiser les effets nocifs en tenant compte de la gestion des déchets dès la phase de conception et lors du choix de la méthode d'extraction et de traitement des minéraux.

Le plan de gestion contient au moins les éléments suivants :

- la caractérisation des déchets et une estimation des quantités totales de déchets d'extraction qui seront stockés durant la période d'exploitation ;
- le lieu d'implantation envisagé pour l'installation de gestion des déchets et les autres lieux possibles ;
- la description de l'exploitation générant ces déchets et des traitements ultérieurs auxquels ils sont soumis ;
- en tant que de besoin, la description de la manière dont le dépôt des déchets peut affecter l'environnement et la santé humaine, ainsi que les mesures préventives qu'il convient de prendre pour réduire au minimum les incidences sur l'environnement ;
- la description des modalités d'élimination ou de valorisation de ces déchets ;
- le plan proposé en ce qui concerne la remise en état de la zone de stockage de déchets ;
- les procédures de contrôle et de surveillance proposées ;
- en tant que de besoin, les mesures de prévention de la détérioration de la qualité de l'eau et en vue de prévenir ou de réduire au minimum la pollution de l'air et du sol ;
- une étude de l'état du terrain de la zone de stockage susceptible de subir des dommages dus à la zone de stockage de déchets ;
- les éléments issus de l'étude de danger propres à prévenir les risques d'accident majeur en conformité avec les dispositions prévues par l'arrêté du 19 avril 2010 relatif à la gestion des déchets des industries extractives et applicable aux installations classées pour la protection de l'environnement soumises à autorisation et aux zones de stockage de déchets d'extraction.

Le plan de gestion est révisé par l'exploitant tous les cinq ans et dans le cas d'une modification apportée aux installations, à leur mode d'utilisation ou d'exploitation et de nature à entraîner une modification substantielle des éléments du plan. Il est transmis au préfet.

NOTA : Conformément à l'article 9 de l'arrêté du 24 avril 2017 pour les installations autorisées antérieurement à la date de publication dudit arrêté, ces dispositions entrent en vigueur au 1er juillet 2018.

► **ANNEXE 2 : ARTICLE 16 BIS DE L'ARRETE DU 22 SEPTEMBRE 1994**

L'exploitant doit établir un plan de gestion des déchets d'extraction résultant du fonctionnement de la carrière. Ce plan est établi avant le début de l'exploitation, et a pour objectif de réduire la quantité de déchets en favorisant la valorisation matière, et de minimiser les effets nocifs en tenant compte de la gestion des déchets dès la phase de conception et lors du choix de la méthode d'extraction et de traitement des minéraux.

Le plan de gestion contient au moins les éléments suivants :

- la caractérisation des déchets et une estimation des quantités totales de déchets d'extraction qui seront stockés durant la période d'exploitation ;
- le lieu d'implantation envisagé pour l'installation de gestion des déchets et les autres lieux possibles ;
- la description de l'exploitation générant ces déchets et des traitements ultérieurs auxquels ils sont soumis ;
- en tant que de besoin, la description de la manière dont le dépôt des déchets peut affecter l'environnement et la santé humaine, ainsi que les mesures préventives qu'il convient de prendre pour réduire au minimum les incidences sur l'environnement ;
- la description des modalités d'élimination ou de valorisation de ces déchets ;
- le plan proposé en ce qui concerne la remise en état de la zone de stockage de déchets ;
- les procédures de contrôle et de surveillance proposées ;
- en tant que de besoin, les mesures de prévention de la détérioration de la qualité de l'eau et en vue de prévenir ou de réduire au minimum la pollution de l'air et du sol ;
- une étude de l'état du terrain de la zone de stockage susceptible de subir des dommages dus à la zone de stockage de déchets ;
- les éléments issus de l'étude de danger propres à prévenir les risques d'accident majeur en conformité avec les dispositions prévues par l'[arrêté du 19 avril 2010](#) relatif à la gestion des déchets des industries extractives et applicable aux installations classées pour la protection de l'environnement soumises à autorisation et aux zones de stockage de déchets d'extraction.

Le plan de gestion est révisé par l'exploitant tous les cinq ans et dans le cas d'une modification apportée aux installations, à leur mode d'utilisation ou d'exploitation et de nature à entraîner une modification substantielle des éléments du plan. Il est transmis au préfet.

NOTA :

Conformément à l'article 9 de l'arrêté du 24 avril 2017 pour les installations autorisées antérieurement à la date de publication dudit arrêté, ces dispositions entrent en vigueur au 1er juillet 2018.

**► ANNEXE 3 : CIRCULAIRE DU 22/08/2011 RELATIVE A LA DEFINITION DES
DECHETS INERTES POUR L'INDUSTRIE DES CARRIERES ET LISTE DES
DECHETS INERTES DISPENSES DE CARACTERISATION**

ANNEXE : LISTE DES DECHETS INERTES DISPENSES DE CARACTERISATION

Les codes déchets indiqués correspondent aux codes fixés à l'annexe II de l'article R.541-8 du code de l'environnement (catalogue européen des déchets).

Exploitation de carrières pour la production de TUILES, BRIQUES, POTERIES...			
ROCHES CONCERNEES	Roches sédimentaires (massives et meubles)	<i>Argiles</i>	
01 01 - Déchets provenant de l'extraction des minéraux			
Description du code	Nature du déchet	Traduction METIER	Procédés et/ou activités à l'origine du déchet potentiel
01 01 02 Déchets provenant de l'extraction des minéraux non métallifères*.	Déchets solides ou semi-solides et déchets en suspension dans l'eau, issus de la découverte (hors terres non polluées) et de l'exploitation du gisement	Stériles de découverte, de niveaux intermédiaires, intercalaires ou matériaux de scalpage primaire en carrière	Extraction mécanique utilisant des pelles mécaniques, des chargeuses, des décapeuses, ou autres moyens mécaniques adaptés.
			Néant
* Par minéraux non métallifères, on entend tous les gîtes de substances de carrières tels que définis par l'article 4 du Code Minier, autres que celles visées dans la rubrique 01 04 07			

**► ANNEXE 4 : ARRETE DU 19/04/2010 RELATIF A LA GESTION DES
DECHETS DES INDUSTRIES EXTRACTIVES**

Découvrez ce document sur le site Légifrance modernisé en version bêta

https://beta.legifrance.gouv.fr/loda/texte_lc/LEGITEXT000022678027/2020-02-14

Arrêté du 19 avril 2010 relatif à la gestion des déchets des industries extractives

NOR: DEVP1010260A

Version consolidée au 14 février 2020

Le ministre d'Etat, ministre de l'écologie, de l'énergie, du développement durable et de la mer, en charge des technologies vertes et des négociations sur le climat,

Vu la directive n° 91/689/CEE du 12 décembre 1991 relative aux déchets dangereux ;

Vu la directive n° 2000/60/CE du 23 octobre 2000 établissant un cadre pour une politique communautaire dans le domaine de l'eau ;

Vu la directive n° 2001/42/CE du 27 juin 2001 relative à l'évaluation des incidences de certains plans et programmes sur l'environnement ;

Vu la directive n° 2006/12/CE du 5 avril 2006 relative aux déchets ;

Vu la directive n° 2006/21/CE du 15 mars 2006 concernant la gestion des déchets de l'industrie extractive et modifiant la directive 2004/35/CE ;

Vu la directive n° 2006/118/CE du 12 décembre 2006 sur la protection des eaux souterraines contre la pollution et la détérioration ;

Vu la directive n° 2008/1/CE du 15 janvier 2008 relative à la prévention et à la réduction intégrées de la pollution ;

Vu la décision n° 2009/337/CE de la Commission du 20 avril 2009 relative à la définition des critères de classification des installations de gestion de déchets conformément à l'annexe III de la directive 2006/21/CE du Parlement européen et du Conseil concernant la gestion des déchets de l'industrie extractive ;

Vu la décision n° 2009/359/CE de la Commission du 30 avril 2009 complétant la définition du terme « déchets inertes » en application de l'article 22, paragraphe 1, point f, de la directive 2006/21/CE du Parlement européen et du Conseil concernant la gestion des déchets de l'industrie extractive ;

Vu la décision n° 2009/360/CE de la Commission du 30 avril 2009 complétant les exigences techniques relatives à la caractérisation des déchets définies par la directive 2006/21/CE du Parlement européen et du Conseil concernant la gestion des déchets de l'industrie extractive ;

Vu le code de l'environnement, notamment les articles L. 512-1 et L. 512-5 ;

Vu l'arrêté du 2 février 1998 modifié relatif aux prélèvements et à la consommation d'eau ainsi qu'aux émissions de toute nature des installations classées pour la protection de l'environnement soumises à autorisation ;

Vu l'avis des organisations professionnelles concernées ;

Vu l'avis du Conseil supérieur des installations classées du 6 avril 2010,

Arrête :

▶ TITRE IER : DOMAINE D'APPLICATION

Article 1

▶ Modifié par Arrêté du 24 avril 2017 - art. 4

Champ.

Le présent arrêté est applicable aux stockages de déchets d'extraction solides, liquides, en solution ou en suspension relevant de la rubrique n° 2720 de la nomenclature des installations classées.

Au sens du présent arrêté, les déchets d'extraction sont des déchets provenant de la prospection, de l'extraction, du traitement et du stockage de ressources minières (dont les matières premières fossiles) et les déchets issus de l'exploitation des mines et carrières, y compris les boues issues des forages permettant l'exploitation des hydrocarbures.

Sont notamment concernées par les dispositions du présent arrêté les installations composées d'une digue ou d'une structure de retenue, de confinement ou de toute autre structure utile, les terrils, les haldes et les bassins, les verses, l'ensemble des stockages de stériles et, plus généralement, de déchets d'extraction, ainsi que les trous d'excavation dans lesquels les déchets sont replacés, après l'extraction du minéral, à des fins de remise en état et de construction. Sont également concernés par les dispositions du présent arrêté les sites utilisés pour stocker les déchets dangereux produits inopinément pour une durée supérieure à 6 mois.

Article 2

Exclusions.

Sont exclus du champ d'application du présent arrêté :

- les sites utilisés pour stocker des déchets non inertes et non dangereux pour une durée inférieure à un an ;
- les déchets provenant ou produits par la prospection, l'extraction, le traitement de ressources minières et l'exploitation des mines et carrières, mais qui ne sont pas directement liés à ces procédés, comme les déchets alimentaires, les huiles usagées, les véhicules hors d'usage et les piles et accumulateurs usagés ;
- les déchets résultant de la prospection, de l'extraction et du traitement en mer de ressources minérales et fossiles ;
- l'injection d'eau et la réinjection d'eau souterraine pompée.

Article 3

Définitions.

Aux fins du présent arrêté, on entend par :

Bassin : un site naturel ou aménagé destiné à recevoir les déchets à grains fins, en principe des résidus, et des quantités variables d'eau libre issue du traitement des ressources minières ainsi que de l'épuration et du recyclage des eaux de traitement.

Cyanure facilement libérable : du cyanure et des composés cyanurés dissous par un acide faible, à un certain pH.

Déchets d'extraction : les déchets provenant de la prospection, de l'extraction, du traitement et du stockage de ressources minières (dont les matières premières fossiles) et les déchets issus de l'exploitation des mines et carrières, y compris les boues issues des forages permettant l'exploitation des hydrocarbures.

Déchets inertes : les déchets répondant, à court terme comme à long terme, à l'ensemble des critères suivants :

- a) Les déchets ne sont susceptibles de subir aucune modification significative, notamment désintégration ou dissolution, de nature à produire des effets néfastes sur l'environnement ou la santé humaine ;
- b) Les déchets présentent une teneur maximale en soufre sous forme de sulfure de 0,1 %, ou les déchets présentent une teneur maximale en soufre sous forme de sulfure de 1 % et le ratio de neutralisation, défini comme le rapport du potentiel de neutralisation au potentiel de génération d'acide et déterminé au moyen d'un essai statique prEN 15875, est supérieur à 3 ;
- c) Les déchets ne présentent aucun risque d'autocombustion et ne sont pas inflammables ;
- d) La teneur des déchets, y compris celle des particules fines isolées, en substances potentiellement dangereuses pour l'environnement ou la santé humaine, et particulièrement en certains composés de As, Cd, Co, Cr, Cu, Hg, Mo, Ni, Pb, V et Zn, est suffisamment faible pour que le risque soit négligeable pour la santé humaine et pour l'environnement, tant à court terme qu'à long terme. Sont considérées à cet égard comme suffisamment faibles, pour que le risque soit négligeable pour la santé humaine et pour l'environnement, les teneurs ne dépassant pas les seuils fixés pour les sites considérés comme non pollués, ou les niveaux de fond naturels pertinents ;
- e) Les déchets sont pratiquement exempts de produits, utilisés pour l'extraction ou pour le traitement, qui sont susceptibles de nuire à l'environnement ou à la santé humaine.

Digue : un ouvrage d'art aménagé dont la fonction est de retenir ou de participer au confinement de déchets.

Lixiviat : tout liquide filtrant par percolation des déchets déposés et s'écoulant d'une installation de gestion de déchets ou contenu dans celle-ci, y compris les eaux de drainage polluées, et qui est susceptible de nuire à l'environnement s'il ne subit pas un traitement approprié.

Prospection : la recherche de gisements de minéraux ayant une valeur économique, y compris l'échantillonnage, l'échantillonnage global, le forage et l'excavation, à l'exclusion de tous les travaux nécessaires à l'exploitation de ces gisements et de toutes les activités directement associées à une opération extractive existante.

Résidus : les déchets solides ou boueux subsistant après le traitement des minéraux par des procédés de séparation (par exemple, concassage, broyage, criblage, flottation et autres techniques physico-chimiques) destinés à extraire les minéraux de valeur de la roche.

Terre non polluée : terre extraite de la couche supérieure du sol au cours des activités d'extraction et dont les caractéristiques sont cohérentes avec le fond géochimique naturel local.

Traitement : un procédé mécanique, physique, biologique, thermique, y compris la calcination des argiles du kaolin et de la silice, ou chimique ou une combinaison de ces procédés, appliqué à des ressources minières, y compris celles provenant de l'exploitation de carrières, destiné à extraire le minéral, y compris la modification de la taille, le triage, la séparation et le lessivage, ainsi que le traitement secondaire de déchets précédemment mis au rebut, mais à l'exclusion de la fusion, des procédés de fabrication thermiques (autres que la calcination de la pierre à chaux) et des procédés métallurgiques.

Article 4

Cet arrêté fixe les prescriptions techniques minimales applicables à ces installations, en vue de prévenir et limiter au niveau le plus bas possible les pollutions, nuisances et risques liés à leur exploitation. Il fixe également les prescriptions relatives à la prévention des accidents.

L'installation est conçue, réalisée et exploitée, en prenant en compte les performances des meilleures techniques disponibles économiquement acceptables (MTD) au sens de la directive n° 2008 / 1 / CE du 15 janvier 2008 relative à la prévention et à la réduction intégrées de la pollution.

Le préfet peut, si la sensibilité du milieu l'impose et pour une installation donnée, renforcer par arrêté les dispositions du présent arrêté, afin de protéger les intérêts mentionnés à l'article L. 511-1 du code de l'environnement.

Les présentes dispositions s'appliquent sans préjudice des autres législations.

▶ TITRE II : DISPOSITIONS GENERALES

Article 5

► Modifié par Arrêté du 24 avril 2017 - art. 5

Plan de gestion des déchets.

L'exploitant élabore le plan de gestion des déchets pour la réduction, le traitement, la valorisation et l'élimination des déchets d'extraction, selon les modalités définies au présent article. Le plan de gestion des déchets est fondé sur la connaissance et la caractérisation des déchets, dans l'objectif de réduire la quantité de déchets en favorisant la valorisation matière, et de minimiser les effets nocifs en tenant compte de la gestion des déchets dès la phase de conception et lors du choix de la méthode d'extraction et de traitement des minéraux.

Caractérisation des déchets :

L'ensemble des déchets fait l'objet d'une caractérisation, dont le contenu est fixé dans l'annexe I du présent arrêté, de manière à garantir la stabilité physique et chimique à long terme de la structure de l'installation et à prévenir les accidents. Les résultats du processus de caractérisation sont évalués selon les modalités définies en annexe II. En cas de nécessité, des informations supplémentaires sont collectées selon la même méthode. Le résultat final est pris en compte dans le plan de gestion des déchets.

Plan de gestion des déchets :

L'exploitant remet à l'administration un plan de gestion des déchets comprenant les éléments suivants :

- la procédure d'échantillonnage que l'exploitant adopte pour la caractérisation des déchets conformément à l'annexe I du présent arrêté ;
- la caractérisation des déchets conformément à l'annexe I susmentionnée, accompagnée des vérifications de conformité décrites en annexe II ;
- une estimation des quantités totales de déchets d'extraction et de traitement qui seront stockées et produites durant la période d'exploitation ;
- la description des modes d'extraction et des procédés de traitement générant ces déchets ;
- une analyse des solutions, compte tenu des techniques existantes à un coût économiquement acceptable, pour la gestion des déchets (présentation et justification des filières retenues) ;
- le lieu d'implantation envisagé pour l'installation de gestion des déchets et les autres lieux possibles ;
- une analyse des risques selon la méthodologie définie à l'annexe VII point 1 du présent arrêté ;
- une description des mesures techniques (choix des modalités de stockage sur la base de calculs de résistance notamment) et des mesures d'organisation et de gestion pertinentes propres à réduire la probabilité et les effets des phénomènes dangereux (y compris les effets du lessivage des stockages de déchets lors des crues) et à agir sur leur cinétique ;
- les mesures de prévention de la détérioration de la qualité de l'eau et celles prévues en vue de réduire la pollution de l'air et du sol pendant l'exploitation et après la fermeture ;
- une étude de l'état du terrain susceptible de subir des dommages dus à l'installation de gestion de déchets ;
- les procédures de contrôle et de surveillance, tout au long de la vie de l'installation ;
- une étude géologique, hydrologique et hydrogéologique validant le choix d'emplacement des aires de stockage de déchets ;
- le bilan hydrique prévu à l'article 24 du présent arrêté ;
- le plan proposé en ce qui concerne la fermeture, y compris la remise en état, les procédures de suivi et de surveillance après fermeture.

Le plan de gestion des déchets permet de déterminer si l'installation de gestion de déchets présente un risque majeur et doit à ce titre être classée en catégorie A au sens de l'annexe VII du présent arrêté.

Le plan de gestion des déchets justifie les éventuels écarts par rapport aux référentiels professionnels de bonnes pratiques reconnus, lorsque ces derniers existent ou, à défaut, par rapport aux installations récentes de nature comparable.

En matière d'impact, l'exploitant détermine dans le plan de gestion le caractère acidifiant des déchets et décrit les mesures prises pour la prévention du drainage acide, notamment dans les cas suivants :

- présence de sulfures métalliques dans les résidus et/ou stériles ;

- exposition des sulfures aux eaux météoriques entraînant l'oxydation de ces derniers ;
- constat de la formation d'un lixiviat acide ;
- manque de minéraux capables de neutraliser l'acidité.

NOTA : Conformément à l'article 9 de l'arrêté du 24 avril 2017 pour les installations autorisées antérieurement à la date de publication dudit arrêté, ces dispositions entrent en vigueur au 1er juillet 2018.

Article 6

Le plan de gestion est révisé par l'exploitant tous les cinq ans et dans le cas d'une modification apportée aux installations, à leur mode d'utilisation ou d'exploitation et de nature à entraîner une modification substantielle des éléments du plan. Il est transmis au préfet.

Article 6-1

- ▶ Créé par Arrêté du 24 avril 2017 - art. 6

Les rapports de surveillance et d'inspection ainsi que les documents relatifs à l'autorisation sont conservés par l'exploitant de manière à garantir le transfert approprié des informations, notamment en cas de changement d'exploitant prévu par l'article R. 181-47 du code de l'environnement.

▶ **TITRE III : DISPOSITIONS APPLICABLES AUX INSTALLATIONS CLASSEES DANS LA « CATEGORIE A »**

Article 7

- ▶ Modifié par Arrêté du 24 avril 2017 - art. 7

Politique de prévention des accidents majeurs et système de gestion de la sécurité.

Politique de prévention des accidents majeurs :

L'exploitant d'une installation de gestion de déchets classée dans la catégorie A conformément à l'annexe VII du présent arrêté, définit une politique de prévention des accidents majeurs. La politique de prévention des accidents majeurs comprend les objectifs et les principes d'action généraux de l'exploitant en ce qui concerne la maîtrise des risques d'accidents majeurs.

L'exploitant définit les moyens pour l'application de cette politique. Les moyens sont proportionnés aux risques d'accidents majeurs identifiés dans le plan de gestion des déchets. L'exploitant désigne un responsable de la sécurité chargé de la mise en œuvre et du suivi périodique de la politique de prévention des accidents majeurs. L'exploitant assure l'information du personnel de l'établissement sur la politique de prévention des accidents majeurs. L'exploitant décrit la politique de prévention des accidents majeurs dans un document maintenu à jour et annexé au plan de gestion des déchets.

Système de gestion de la sécurité :

L'exploitant d'une installation de gestion de déchets classée dans la catégorie A, conformément à l'annexe VII susmentionnée, met en place dans l'établissement un système de gestion de la sécurité applicable à toutes les installations susceptibles de générer des accidents majeurs. Le système de gestion de la sécurité est conforme aux dispositions mentionnées en annexe VI du présent arrêté. L'exploitant affecte des moyens appropriés au système de gestion de la sécurité, proportionnés aux risques des installations. Il veille à son bon fonctionnement.

L'exploitant présente une synthèse du système de gestion de la sécurité en annexe du plan de gestion des déchets et tient à la disposition de l'inspection des installations classées les bilans mentionnés au point 6 de l'annexe VI du présent arrêté. Il transmet chaque année au préfet une note synthétique présentant les résultats de l'analyse définie au point 7-3 de l'annexe VI susmentionnée.

Article 8

Le plan de gestion des déchets des installations de catégorie A est établi en cohérence avec, d'une part, la politique de prévention des accidents majeurs et, d'autre part, le système de gestion de la sécurité, prévus à l'article 7.

Article 9

- ▶ Modifié par Arrêté du 24 avril 2017 - art. 8

Plan d'opération interne.

L'exploitant d'une installation de gestion de déchets classée dans la catégorie A élabore un plan d'opération interne pour la gestion des situations d'urgence. Ce plan définit les mesures d'organisation, les méthodes d'intervention et les moyens nécessaires que l'exploitant met en œuvre pour protéger le personnel, les populations et l'environnement. Ce plan est communiqué aux services de secours. Il est testé régulièrement et au minimum une fois par an. Il est annexé au plan de gestion et mis à jour à chaque révision de ce dernier. Il fixe également les conditions de remise en état, de

dépollution et de restauration des milieux en cas d'accident majeur.

NOTA : Conformément à l'article 9 de l'arrêté du 24 avril 2017 pour les installations autorisées antérieurement à la date de publication dudit arrêté, ces dispositions entrent en vigueur au 1er juillet 2018.

▶ TITRE IV : AMENAGEMENT DES INSTALLATIONS

Article 10

L'exploitant aménage ses installations de manière à remplir les conditions nécessaires, à court et à long terme, pour garantir leur stabilité et prévenir la pollution du sol, de l'air, des eaux souterraines ou des eaux de surface, pour assurer une collecte efficace des lixiviats et des eaux susceptibles d'être polluées dans les conditions prévues par l'autorisation.

Article 11

Pour les stockages de déchets dangereux des nouvelles installations et pour les stockages de déchets dangereux créés dans les installations existantes après la date de publication du présent arrêté, la perméabilité de la barrière isolant le stockage du sous-sol est inférieure ou égale à 1. 10⁻⁹ m/s. La barrière passive est constituée soit du terrain naturel en l'état, soit du terrain naturel remanié de cinq mètres minimum d'épaisseur.

Dans le cas où la barrière passive serait reconstituée avec des matériaux fabriqués, une étude devra montrer que la barrière reconstituée répondra à des exigences de perméabilité et d'épaisseur dont l'effet combiné, en termes de protection du sol, des eaux souterraines et des eaux de surface, est au moins équivalent à celui résultant des exigences fixées au premier alinéa. En tout état de cause, l'épaisseur de la barrière reconstituée sera au minimum de cinquante centimètres.

La détermination du coefficient de perméabilité s'effectue selon des méthodes normalisées.

Les déchets liquides dangereux issus des forages des mines à hydrocarbures sont recueillis dans des rétentions étanches afin de prévenir toute pollution du sol selon les dispositions de l'article 15.

Article 12

Afin d'éviter le ruissellement des eaux extérieures aux aires de stockage de déchets d'extraction sur le site lui-même, un fossé extérieur de collecte, dimensionné pour capter au moins les ruissellements consécutifs à un événement pluvieux de fréquence décennale, est mis en place.

Les eaux de ruissellement intérieures aux aires de stockage de déchets d'extraction passent, avant rejet dans le milieu naturel, par des bassins de stockage étanches, dimensionnés et implantés de façon appropriée pour permettre une décantation et un contrôle de leur qualité.

Article 13

Pour les nouvelles installations et pour les stockages de déchets créés dans les installations existantes après la date de publication du présent arrêté, les zones de stockage des déchets doivent être indépendantes hydrauliquement et le drainage et la collecte des lixiviats sont réalisés. Les dispositifs de collecte et de drainage sont dimensionnés en fonction du bilan hydrique prévisionnel de l'installation et dirigent en permanence et, si possible, de façon gravitaire, les lixiviats vers un bassin de stockage étanche.

En cas d'impossibilité technique d'évacuation gravitaire, les lixiviats arrivent dans un ou plusieurs puisards largement dimensionnés et étanches, d'où ils sont pompés automatiquement pour être rejetés ensuite vers le bassin de stockage.

Les prescriptions techniques précédentes peuvent être adaptées pour les installations de stockage de déchets d'extraction non dangereux et non inertes, si une étude comportant une évaluation des risques et un volet géologique et hydrogéologique démontre que les mesures de prévention et de protection prévues apportent des garanties suffisantes pour l'environnement et la santé.

Article 14

L'exploitant veille à l'intégration paysagère de l'installation, dès le début de son exploitation et durant les phases d'exploitations successives, selon les modalités décrites dans le plan de gestion des déchets et précisées dans l'arrêté préfectoral d'autorisation.

Article 15

Tout stockage d'un liquide susceptible de créer une pollution des eaux ou des sols est associé à une capacité de rétention dont le volume est au moins égal à la plus grande des deux valeurs suivantes :

100 % de la capacité du plus grand réservoir ;

50 % de la capacité totale des réservoirs associés.

Cette disposition n'est pas applicable aux bassins de traitement des eaux résiduaires.

Pour les stockages de récipients de capacité unitaire inférieure ou égale à 250 litres, la capacité de rétention est au moins égale à :

— dans le cas de liquides inflammables, à l'exception des lubrifiants, 50 % de la capacité totale des fûts ;

— dans les autres cas, 20 % de la capacité totale des fûts ;

— dans tous les cas 800 litres minimum ou égale à la capacité totale lorsque celle-là est inférieure à 800 litres.

La capacité de rétention est étanche aux produits qu'elle pourrait contenir et résiste à l'action physique et chimique des fluides. Il en est de même pour son dispositif d'obturation qui est maintenu fermé. L'étanchéité du (ou des) réservoir(s) associé(s) doit pouvoir être contrôlée à tout moment.

Les produits récupérés en cas d'accident ne peuvent être rejetés que dans des conditions conformes au présent arrêté ou sont éliminés comme des déchets.

Les réservoirs ou récipients contenant des produits incompatibles ne sont pas associés à une même rétention. Le stockage des liquides inflammables ainsi que des autres produits toxiques ou dangereux pour l'environnement n'est autorisé sous le niveau du sol que dans des réservoirs en fosse maçonnée, ou assimilés, et pour les liquides inflammables, dans les conditions énoncées ci-dessus.

Article 16

Avant le début des opérations de stockage de déchets dangereux, l'exploitant doit informer le préfet de la fin des travaux d'aménagement par un dossier technique qu'il réalise, et qui comprend une analyse d'un organisme tiers de la conformité aux conditions fixées par l'arrêté d'autorisation.

▶ TITRE V : EXPLOITATION DE L'INSTALLATION

Article 17

L'abandon, le rejet et le dépôt non contrôlé des déchets d'extraction sont interdits. Les zones de stockage de déchets sont exploitées de façon à assurer leur stabilité et en particulier à éviter les glissements profonds, les écroulements de parois, l'érosion par sape du pied, les ravinements et la dégradation des ruisseaux couverts. L'exploitant surveille la stabilité des digues, terrils et remblais lors de la phase d'exploitation et, plus généralement, les mouvements que peuvent subir les déchets, en recueillant régulièrement les informations suivantes, fixées en fonction de l'étude de dangers :

- le niveau de l'eau ou de boue dans le cas des digues de retenue ;
- la qualité et le volume des eaux de percolation dans le cas des digues de retenue ;
- la position de la nappe phréatique dans le cas des digues de retenue ;
- la pression interstitielle ;
- le mouvement des déchets, résidus et remblais susceptibles d'intervenir ;
- le drainage sous le sommet et la géométrie des pentes/gradins dans le cas des terrils, etc.

Pour les phénomènes dangereux susceptibles d'avoir des effets hors de l'établissement, les moyens de surveillance et de contrôle, tels que les mesures de suivi de la stabilité et de prévention des éventuelles déformations des remblais et des stockages de déchets, et plus généralement l'ensemble des mesures de maîtrise des risques, techniques et organisationnelles, prescrites ou figurant dans le plan de gestion des déchets, sont efficaces, testées et maintenues de façon à garantir la pérennité de leur action.

La fréquence des mesures initiales et de suivi est fixée par l'arrêté préfectoral en fonction des conditions d'exploitation et de la variation des paramètres mesurés. Les résultats font l'objet d'un enregistrement et d'un traitement permettant d'apprécier leur évolution. Les seuils significatifs (surveillance courante, surveillance renforcée, seuil d'alerte) sont indiqués clairement dans la synthèse des résultats de manière à permettre le déclenchement d'interventions (déclenchement du plan d'intervention par exemple). L'ensemble des résultats de mesure est tenu à disposition de l'inspection des installations classées.

L'exploitant prend toutes dispositions utiles pour éviter l'émission et la propagation des poussières ainsi que les émissions de gaz.

Article 18

L'exploitant tient également à jour un registre sur lequel sont répertoriées les quantités et la nature des déchets stockés (leur dangerosité et leur descriptif), leur provenance, le cas échéant, ainsi qu'un plan topographique permettant de localiser les zones de stockage correspondant aux données figurant sur le registre.

Article 19

Emissions dans l'eau.

Sont interdits la dilution des lixiviats et des effluents ainsi que leur épandage.

Les conditions de traitement des lixiviats et des effluents sont fixées par l'arrêté préfectoral d'autorisation.

Les lixiviats, les effluents et l'ensemble des eaux résiduaires ne peuvent être rejetés dans le milieu naturel que si ces rejets sont compatibles avec les objectifs de quantité et de qualité des eaux visés au IV de l'article L. 212-1 du code de l'environnement.

De plus, ils respectent les valeurs fixées à l'annexe III du présent arrêté. Ces valeurs limites relatives aux effluents, lixiviats et à l'ensemble des eaux résiduaires sont respectées pour tout échantillon prélevé proportionnellement au débit sur vingt-quatre heures ; aucun prélèvement instantané ne doit dépasser le double de ces valeurs limites. La température des effluents et des eaux rejetés est inférieure à 30° C, et leur pH est compris entre 5, 5 et 8, 5, ou 5, 5 et 9, 5 s'il y a neutralisation alcaline. La modification de couleur du milieu récepteur, mesurée en un point représentatif de la zone de mélange, ne dépasse pas 100 mg Pt / l.

Pour les eaux réceptrices, les rejets n'entraînent pas une élévation de température supérieure à 1, 5° C pour une température maximum de 21, 5° C, ou une température qui ne peut pas être supérieure à la température de prélèvement, si l'eau prélevée est supérieure à 21, 5° C et ne modifie pas le pH tel qu'il soit compris entre 7 et 8, 5. Dans le cas des eaux réceptrices conchylicoles, la modification de pH doit être comprise entre 7 et 9 et les rejets n'entraînent pas un accroissement supérieur à 30 % des matières en suspension et une variation supérieure à 10 % de la salinité.

Les dispositions des deux alinéas précédents ne s'appliquent pas aux eaux marines des départements d'outre-mer. Lorsque, du fait de la contamination et des caractéristiques des eaux prélevées, le respect des seuils indiqués à

l'annexe III susmentionnée se révèle impossible, l'arrêté d'autorisation ou l'arrêté complémentaire peut fixer les valeurs limites à des valeurs supérieures, sans que toutefois ne soient remis en cause les objectifs de qualité et de quantité des eaux visés au IV de l'article L. 212-1 du code de l'environnement.

Dans le cas d'un bassin contenant du cyanure, l'exploitant doit veiller à ce que la concentration dans le bassin de cyanure facilement libérable soit réduite au minimum au moyen des meilleures techniques disponibles et qu'elle ne dépasse pas, au point de déversement des résidus dans le bassin, les valeurs indiquées à l'annexe IV.

Article 20

Points de rejets et points de prélèvement des effluents, eaux résiduaires et lixiviats.

L'arrêté d'autorisation précise le milieu dans lequel le rejet est autorisé ainsi que les conditions de rejet. Les points de rejet dans le milieu naturel sont en nombre aussi réduit que possible. Les ouvrages de rejet permettent une bonne diffusion des effluents dans le milieu récepteur et une minimisation de la zone de mélange. Les dispositifs de rejet des eaux résiduaires sont aménagés de manière à réduire autant que possible la perturbation apportée au milieu récepteur, aux abords du point de rejet, en fonction de l'utilisation de l'eau à proximité immédiate, et à l'aval de celui-ci, et à ne pas gêner la navigation.

Lorsque le rejet s'effectue dans un cours d'eau, il précise le nom du cours d'eau, la masse d'eau correspondante ainsi que le point kilométrique du rejet.

Sur chaque canalisation de rejet d'effluents sont prévus un point de prélèvement d'échantillons et des points de mesure (débit, température, concentration en polluant...).

Ces points sont implantés dans une section dont les caractéristiques (rectitude de la conduite à l'amont, qualité des parois, régime d'écoulement, etc.) permettent de réaliser des mesures représentatives de manière que la vitesse n'y soit pas sensiblement ralentie par des seuils ou obstacles situés à l'aval et que l'effluent soit suffisamment homogène. Ces points sont aménagés de manière à être aisément accessibles et à permettre des interventions en toute sécurité. Toutes dispositions doivent également être prises pour faciliter l'intervention d'organismes extérieurs à la demande de l'inspection des installations classées.

Article 21

Programme de surveillance.

L'exploitant doit mettre en place un programme de surveillance de ses rejets d'effluents et d'eaux résiduaires permettant de démontrer, via des analyses, qu'il respecte les dispositions de l'article 19, et que les valeurs limites d'émissions fixées dans le présent arrêté permettent le respect, dans le milieu hors zone de mélange, des objectifs de qualité et de quantité des eaux visés au IV de l'article L. 212-1 du code de l'environnement. Ce programme et la fréquence des analyses sont détaillés dans l'arrêté préfectoral d'autorisation.

Ces dispositions peuvent être étendues aux rejets d'autres substances ou à des rejets inférieurs à ces seuils lorsque la nature de l'activité ou les conditions locales le rendent nécessaire.

Dans le cas où plusieurs installations importantes rejettent leurs effluents dans une même zone, les seuils à prendre en compte devront tenir compte de l'ensemble des rejets, le point de mesure pouvant alors être commun et les mesures réalisées pour l'ensemble des installations concernées.

Lorsque le rejet s'effectue directement dans un lac, une étendue d'eau ou une zone humide, et qu'il dépasse l'un des flux mentionnés à l'annexe III, l'exploitant établit un plan de surveillance de l'environnement adapté aux conditions locales.

Pour les rejets de substances susceptibles de s'accumuler dans l'environnement, y compris les substances radioactives, l'exploitant réalise ou fait réaliser au moins une fois par an des prélèvements et des mesures dans les sédiments, la flore et la faune aquatiques.

Les résultats de ces analyses sont envoyés à l'inspection des installations classées, dans un délai maximum d'un mois après la réalisation des prélèvements.

Article 22

Eaux souterraines.

Les rejets directs ou indirects d'effluents vers les eaux souterraines sont interdits. L'exploitant met en place un programme de surveillance des eaux souterraines en respectant les principes énoncés à l'annexe V du présent arrêté. Ce programme est détaillé dans l'arrêté préfectoral d'autorisation. Notamment, l'exploitant installe autour des zones de stockage de déchets dangereux un réseau de contrôle de la qualité du ou des aquifères susceptibles d'être pollués par l'installation de stockage.

Les résultats des mesures sont transmis à l'inspection des installations classées, selon une fréquence fixée par l'arrêté préfectoral d'autorisation et, en tout état de cause, au moins une fois par an. Dans le cas où une dégradation significative de la qualité des eaux souterraines est observée, l'exploitant en informe sans délai le préfet et met en place un plan d'action et de surveillance renforcé.

Article 23

Une analyse du pH et une mesure de la résistivité des eaux des bassins de collecte des lixiviats mentionnés aux articles 12 et 13 sont a minima réalisées avant tout rejet, selon des modalités définies par l'arrêté préfectoral d'autorisation.

Article 24

L'exploitant tient à jour un registre sur lequel il reporte les éléments nécessaires au calcul du bilan hydrique de l'installation. Ce bilan est calculé au moins annuellement et est intégré au plan de gestion des déchets. Son suivi doit contribuer à la gestion des flux polluants potentiellement issus de l'installation et à réviser, si nécessaire, les aménagements des aires de stockage des déchets d'extraction.

Article 25

L'exploitant d'une installation est tenu de déclarer dans les meilleurs délais au préfet les accidents ou incidents survenus du fait du fonctionnement de cette installation qui sont de nature à porter atteinte aux intérêts mentionnés à l'article L. 511-1 du code de l'environnement, y compris après la fin de l'exploitation.

▶ TITRE VI : GESTION DE LA FIN D'EXPLOITATION

Article 26

Couverture finale.

Pour les zones de stockage de déchets dangereux ne recevant plus de déchets, une couverture finale est mise en place pour limiter les infiltrations d'eau ou le ruissellement vers l'intérieur de l'installation de stockage. Cette couverture finale est mise en place au plus tard huit mois après qu'un stockage n'est définitivement plus utilisé selon le plan de gestion de déchets. Dans l'attente de sa mise en place, une couverture provisoire est installée.

La couverture finale a une structure multicouche et comprend au minimum du haut vers le bas :

- une couche d'au moins trente centimètres d'épaisseur de terre arable végétalisée, permettant le développement d'une végétation favorisant une évapotranspiration maximale ;
- un niveau drainant d'une épaisseur minimale de 0,5 m et d'un coefficient de perméabilité au moins inférieur à 1. 10⁻⁷ mètre par seconde, mais qui doit être déterminé (en fonction de la géométrie de la couverture et du choix des matériaux) pour limiter au maximum les entrées d'eau dans le stockage.

Article 27

A la fin de la période d'exploitation, tous les aménagements non nécessaires au maintien de la couverture des installations, à son suivi et au maintien en opération, notamment les canaux de surverse et les déversoirs, sont démantelés et la zone de leur implantation remise en état.

Les déchets d'extraction utilisés pour le remblayage des trous d'excavation à des fins de remise en état et de construction ne doivent pas nuire à la qualité du sol, compte tenu du contexte géochimique local, et ne sont pas en mesure de dégrader les eaux superficielles et les eaux souterraines ou d'entraver le bon écoulement des eaux.

L'exploitant étudie et veille au maintien de la stabilité physique de ces dépôts et applique une surveillance relative à l'impact de ces déchets sur le milieu.

Article 28

Au moins six mois avant le terme de la période d'exploitation fixée par l'arrêté préfectoral, l'exploitant adresse au préfet un dossier comprenant le plan à jour des terrains d'emprise de l'installation, ainsi qu'un mémoire défini à l'article R. 512-76 du code de l'environnement sur l'état des installations basé sur les éléments du plan de gestion de déchets mis à jour.

Ce document rappelle en particulier les conditions de stabilité initiale prévues (dimensionnelles et vis-à-vis des risques de rupture, de glissements profonds, d'écroulements de parois, d'érosion par sappe du pied, de ravinements et de dégradation des ruisseaux couverts), fournit le suivi des paramètres d'appréciation de l'évolution de la stabilité des stockages ainsi que les mesures prises pour garantir cette dernière dans la phase post-exploitation avec une sécurité suffisante (notamment pour les stockages situés sur de fortes pentes, les terrils, les digues et remblais de grande hauteur).

▶ TITRE VII : MODALITES ET DELAIS D'APPLICATION

Article 29

Les dispositions du présent arrêté sont applicables, à compter de sa date de publication au Journal officiel, aux nouvelles installations ainsi qu'aux installations existantes faisant l'objet d'une modification substantielle au sens de l'article R. 512-33 du code de l'environnement.

Article 30

Les dispositions du présent arrêté sont applicables aux installations existantes selon le calendrier et les modalités suivantes :

DÉLAIS D'APPLICATION des articles	INSTALLATIONS existantes	INSTALLATIONS existantes en cours de fermeture
A compter de la date de publication du présent arrêté au Journal officiel	Articles 1er, 2, 3, 4, 11, 13, 15, et 25 à 28	Articles 1er, 2, 3, 4, 15, 19 à 23, et 25 à 28
A compter du 1er mai 2011	Articles 5, 6, 7, 8, 9, 12, 14 et 18	

A compter du 1er mai 2012

Articles 10, 17, et 19 à 24

Les installations existantes en cours de fermeture sont les installations de stockage :

- qui n'ont pas reçu de déchets depuis le 1er mai 2006 ;
 - et pour lesquelles la mise à l'arrêt définitif de l'exploitation est régulièrement constatée avant le 31 décembre 2010.
- L'article 16 du présent arrêté ne s'applique pas aux installations existantes, y compris celles en cours de fermeture.

Article 31

Le directeur général de la prévention des risques est chargé de l'exécution du présent arrêté, qui sera publié au Journal officiel de la République française.

► Annexes

Annexe I

CARACTÉRISATION DES DÉCHETS

La caractérisation des déchets comporte, selon le cas et en fonction de la catégorie de l'installation concernée, les éléments suivants :

- la nature des déchets et les informations sur le contexte géologique du gisement concerné ;
- une description des caractéristiques physiques et chimiques à court et à long terme des déchets stockés, avec une référence particulière à leur stabilité dans des conditions atmosphériques/météorologiques en surface, en tenant compte du type de minéral ou de minéraux extraits et de la nature de tout minéral de mort-terrain et/ou de gangue qui sera déplacé pendant les opérations d'extraction ;
- le comportement géotechnique des déchets ;
- les caractéristiques et le comportement géochimiques des déchets ;
- la classification des déchets telle que définie à l'annexe II de l'article R. 541-8 du code de l'environnement ;
- la description des substances chimiques utilisées au cours du traitement de la ressource minérale et de leur stabilité ;
- la description de la méthode de stockage et les traitements prévus ;
- le système de transport des déchets utilisé (le cas échéant).

La qualité et la représentativité de toutes ces informations sont évaluées et les éventuelles informations manquantes sont identifiées.

Lorsqu'il manque des informations nécessaires à la caractérisation des déchets, un plan d'échantillonnage est établi conformément à la norme EN 14899 et des échantillons sont prélevés conformément à ce plan. Les plans d'échantillonnage reposent sur les informations jugées nécessaires, notamment :

- a) L'objectif de la collecte de données ;
- b) Le programme d'essais et les exigences en matière d'échantillonnage ; les situations d'échantillonnage, et notamment le prélèvement d'échantillons au niveau des carottes de forage, du front d'excavation, de la bande transporteuse, du terril, du bassin, ou toute autre situation pertinente ;
- d) Les procédures et recommandations ayant trait au nombre, à la taille, à la masse, à la description et à la manipulation des échantillons.

La fiabilité et la qualité des résultats de l'échantillonnage sont évaluées.

Lorsque, sur la base des critères de l'article 3 du présent arrêté, les déchets sont considérés comme inertes, ils ne sont soumis qu'aux essais géochimiques pertinents.

Annexe II

VÉRIFICATION DE LA CONFORMITÉ

La vérification de la conformité vise à déterminer si le déchet est conforme aux résultats de la caractérisation.

Une vérification de la conformité est à réaliser au plus tard un an après et à renouveler une fois par an. Si le déchet subit un traitement de stabilisation, la vérification de la conformité s'effectue sur le déchet stabilisé et est renouvelée après chaque changement de formulation.

Les paramètres déterminés comme critiques lors de la caractérisation doivent en particulier faire l'objet de tests. Ces essais comprennent au moins un essai de lixiviation. A cet effet, on utilise les méthodes normalisées.

Les tests et analyses relatifs à la vérification de la conformité sont réalisés sous la responsabilité de l'exploitant de l'installation de stockage de déchets sur le site de stockage ou sur le site de l'installation de traitement.

Les résultats des essais sont conservés par l'exploitant de l'installation de gestion des déchets et tenus à la disposition de l'inspection des installations classées, pendant une durée de trois ans après leur réalisation.

Annexe III

Valeurs limites applicables aux rejets d'effluents liquides dans le milieu naturel

1 - Matières en suspension totales (MEST), demandes chimique et biochimique en oxygène (DCO et DBO5)

Matières en suspension totales :		
flux journalier maximal inférieur ou égal à 15 kg/j	100 mg/l	
flux journalier maximal supérieur à 15 kg/j	35 mg/l	
DBO5 (sur effluent non décanté) :		
flux journalier maximal inférieur ou égal à 15 kg/j	100 mg/l	
flux journalier maximal supérieur à 15 kg/j	30 mg/l	
DCO (sur effluent non décanté) :		
flux journalier maximal inférieur ou égal à 50 kg/j	300 mg/l	
flux journalier maximal supérieur à 50 kg/j	125 mg/l	
2 - Azote et phosphore :		
Azote global comprenant l'azote organique, l'azote ammoniacal, l'azote oxydé :		
flux journalier maximal supérieur ou égal à 50 kg / jour	30 mg/l en concentration moyenne mensuelle	
flux journalier maximal supérieur ou égal à 150 kg / jour	15 mg/l en concentration moyenne mensuelle	
flux journalier maximal supérieur ou égal à 300 kg/jour.	10 mg/l en concentration moyenne mensuelle	
Phosphore (phosphore total) :		
flux journalier maximal supérieur ou égal à 15 kg/jour.	10 mg/l en concentration moyenne mensuelle	
flux journalier maximal supérieur ou égal à 40 kg/jour,	2 mg/l en concentration moyenne mensuelle	
flux journalier maximal supérieur à 80 kg/jour.	1 mg/l en concentration moyenne mensuelle	
3-Substances réglementées		
	N°CAS	
1) indice phénols	-	0,3 mg/l
2) cyanures	57-12-5	0,1 mg/l
3) manganèse et composés (en Mn)	7439-96-5	1 mg/l
4) fer, aluminium et composés (en Fe+Al)	-	5 mg/l
5) Composés organiques halogénés (en AOX ou EOX) ou halogènes des composés organiques absorbables (AOX)	-	1 mg/l
6) hydrocarbures totaux	-	10 mg/l
7) fluor et composés (en F) (dont fluorures)	- / 16984-48-8	15 mg/l
4 - Substances dangereuses entrant dans la qualification de l'état des masses d'eau		
Substances de l'état chimique		
8) Cadmium et ses composés*	7440-43-9	0,2 mg/l
9) Plomb et ses composés	7439-92-1	0,5 mg/l
10) Mercure et ses composés*	7439-97-6	0,05 mg/l
11) Nickel et ses composés	7440-02-0	0,5 mg/l
12) Arsenic dissous	7440-38-2	0,05 mg/l

13) Chrome dissous (dont chrome hexavalent et ses composés exprimés en chrome)	7440-47- 3	0,5 mg/l dont 0.1 mg/l pour le chrome hexavalent et ses composés
14) Cuivre dissous	7440-50-8	0,5 mg/l
15) Zinc dissous	7440-66-6	2 mg/l

Annexe IV

VALEURS LIMITES DE REJET EN CYANURE

Pour les installations existantes autorisées avant le 1er mai 2008 (y compris en cours de fermeture) :

	VALEURS LIMITES DE REJET EN CYANURE facilement libérable au point de déversement des résidus dans le bassin
A compter de la date de publication du présent arrêté au JO	50 ppm (mg/kg)
A compter du 1er mai 2013	25 ppm (mg/kg)
A compter du 1er mai 2018	10 ppm (mg/kg)

Pour les installations autorisées après le 1er mai 2008 :

- valeurs limites de rejet en cyanure facilement libérable au point de déversement des résidus dans le bassin : 10 ppm (mg/kg).

Annexe V

SURVEILLANCE DES EAUX SOUTERRAINES

Les installations de stockage de déchets doivent respecter les dispositions suivantes, à moins que le préfet, sur la base d'une étude relative au contexte hydrogéologique des installations ainsi qu'aux risques de pollution des sols et après avis du conseil départemental de l'environnement et des risques sanitaires et technologiques, donne acte de l'absence de nécessité d'une telle surveillance :

1° Trois puits au moins, dont un implanté en amont et deux en aval des installations ; la définition du nombre de puits et de leur implantation est faite notamment à partir des conclusions d'une étude hydrogéologique ;

2° Deux fois par an au moins, en périodes de hautes et basses eaux, le niveau piézométrique est relevé et des prélèvements sont effectués dans la nappe. Cette mesure devant permettre de déterminer le sens d'écoulement des eaux souterraines, elle doit se faire sur des points nivelés. La fréquence des prélèvements est déterminée sur la base notamment de l'étude citée au point 1 ci-dessus, c'est-à-dire qu'elle doit être fondée sur les possibilités d'intervention entre deux prélèvements d'échantillons au cas où l'analyse révélerait un changement significatif de la qualité de l'eau. Cela signifie que la fréquence doit être déterminée sur la base de la connaissance ou de l'évaluation de la vitesse d'écoulement des eaux souterraines ;

3° L'eau prélevée fait l'objet de mesures des substances pertinentes susceptibles de caractériser une éventuelle pollution de la nappe compte tenu de l'activité, actuelle ou passée, de l'installation. Les résultats de mesures sont consignés dans des tableaux de contrôle comportant les éléments nécessaires à leur évaluation (niveau d'eau, paramètres suivis, analyses de référence...) et sont transmis à l'inspection des installations classées. Toute anomalie lui est signalée dans les meilleurs délais.

Si ces résultats mettent en évidence une pollution des eaux souterraines, l'exploitant détermine par tous les moyens utiles si ses activités sont à l'origine ou non de la pollution constatée. Il informe le préfet du résultat de ses investigations et, le cas échéant, des mesures prises ou envisagées.

Annexe VI

SYSTÈME DE GESTION DE LA SÉCURITÉ (SGS)

Le système de gestion de la sécurité s'inscrit dans le système de gestion général de l'établissement. Il définit l'organisation, les responsabilités, les fonctions des personnels, les pratiques, les procédures, les procédés et les ressources qui permettent de déterminer et de mettre en œuvre la politique de prévention des accidents majeurs. Le système de gestion de la sécurité précise, par des dispositions spécifiques, les situations ou aspects suivants de l'activité :

1. Organisation et personnel

Les fonctions, les rôles et responsabilités des personnels associés à la prévention et au traitement des accidents majeurs, à tous les niveaux de l'organisation, sont décrits. Les besoins en matière de formation des personnels associés à la gestion des accidents majeurs sont identifiés. L'organisation de la formation ainsi que la définition et l'adéquation du contenu de cette formation sont explicitées.

Le personnel extérieur à l'établissement, mais susceptible d'être impliqué dans la prévention et le traitement d'un accident majeur, est identifié et associé à la formation. Les modalités d'interface avec ce personnel sont explicitées.

2. Identification et évaluation des risques d'accidents majeurs

Des procédures sont adoptées et mises en œuvre pour permettre une identification systématique des risques d'accident majeur susceptibles de se produire en toute configuration d'exploitation des installations, c'est-à-dire en fonctionnement normal ou anormal (dégradé, à l'arrêt, en cas d'accident, etc.). Ces procédures doivent permettre

d'apprécier la probabilité d'occurrence et d'évaluer la gravité des accidents identifiés.

3. Maîtrise des procédés, contrôle d'exploitation

Des procédures et des instructions sont adoptées et mises en œuvre pour permettre la maîtrise des procédés et de l'exploitation des installations dans des conditions de sécurité optimales. Les phases de mise à l'arrêt et de démarrage des installations, de même que les opérations d'entretien et de maintenance, même sous-traitées, font l'objet de telles procédures.

4. Gestion des modifications

Des procédures sont adoptées et mises en œuvre pour la planification des modifications apportées aux nouvelles installations de gestion de déchets ou pour leur conception.

5. Planification des situations d'urgence

En cohérence avec les procédures du point 2 (identification et évaluation des risques d'accidents majeurs) et du point 3 (maîtrise des procédés et contrôle d'exploitation), des procédures sont adoptées et mises en œuvre pour identifier les urgences prévisibles grâce à une analyse systématique et ensuite élaborer, expérimenter et réexaminer les procédures d'intervention pour pouvoir faire face à de telles situations d'urgence.

Leur articulation avec le plan d'intervention prévu à l'article 9 du présent arrêté est explicitée.

Ces procédures font l'objet :

- d'une formation spécifique dispensée à l'ensemble du personnel concerné travaillant dans l'établissement, y compris le personnel d'entreprises extérieures appelé à intervenir momentanément dans l'établissement ;
- de mises en œuvre expérimentales régulières et, si nécessaire, d'aménagement.

6. Gestion du retour d'expérience

Des procédures sont mises en œuvre pour détecter et notifier les accidents et les accidents évités de justesse, notamment lorsqu'il y a eu des défaillances de mesures de prévention et de protection, pour organiser les enquêtes et les analyses nécessaires, pour remédier aux défaillances détectées et pour assurer le suivi des actions correctives. Des bilans réguliers en sont établis.

7. Surveillance des performances (contrôle du système de gestion de la sécurité, audits et revues de direction)

7.1. Contrôle du système de gestion de la sécurité

Des dispositions sont adoptées et mises en œuvre en vue :

- d'une évaluation permanente du respect des objectifs fixés par l'exploitant dans le cadre de sa politique de prévention des accidents majeurs et de son système de gestion de la sécurité ;
- et de la mise en place de mécanismes d'investigation et de correction en cas de non-respect.

Ces procédures englobent le système de gestion du retour d'expérience.

7.2. Audits

Des procédures sont mises en œuvre pour évaluer de façon périodique et systématique :

- le respect des objectifs fixés dans le cadre de la politique de prévention des accidents majeurs ;
- l'efficacité du système de gestion de la sécurité et son adéquation à la prévention des accidents majeurs.

7.3. Revues de direction

La direction procède, notamment sur la base des éléments résultant des points 6, 7.1 et 7.2, à une analyse régulière, documentée et mise à jour, des résultats de la mise en œuvre de la politique de prévention des accidents majeurs et de la performance du système de gestion de la sécurité.

Annexe VII

DÉFINITION DE LA CATÉGORIE A

1. Définition de la catégorie A

Une installation de gestion de déchets est classée dans la catégorie A, au sens du présent arrêté, si les effets, à court ou à long terme, d'une défaillance due à une perte d'intégrité structurelle ou des défaillances de fonctionnement ou d'exploitation d'une installation de gestion de déchets peuvent entraîner :

- a) Des conséquences graves sur les personnes physiques ;
- b) Des dommages graves sur la santé humaine et l'environnement.

Le cycle de vie complet de l'installation, y compris la phase de suivi après fermeture des installations de stockage, est pris en compte lors de l'évaluation des risques que présente l'installation.

On entend par intégrité structurelle d'une installation de gestion de déchets la capacité de cette installation à contenir les déchets à l'intérieur de ses limites suivant les modalités prévues lors de sa conception. La perte d'intégrité structurelle couvre tous les mécanismes de défaillance susceptibles de toucher la structure de l'installation de gestion de déchets concernée. L'évaluation des conséquences de la perte d'intégrité structurelle comprend l'incidence immédiate de tout transport de matériau hors de l'installation du fait de la défaillance et les effets qui en résultent à court et long terme.

On entend par défaillances de fonctionnement ou d'exploitation de l'installation de gestion de déchets, les modes d'exploitation ou de fonctionnement susceptibles de donner lieu à un accident majeur, y compris le mauvais fonctionnement des mesures de prévention ou de protection de l'environnement et une conception défectueuse ou insuffisante de l'installation.

Le classement en catégorie A s'apprécie au regard de trois critères :

- le niveau de risque de perte d'intégrité des installations de stockage ;

- la quantité de déchets dangereux présente dans les stockages ;
- la quantité de substances et préparations dangereuses présente dans les bassins de résidus.

2. Analyse de risques

L'exploitant d'une installation de stockage de déchets réalise une analyse des risques des installations de stockage de déchets visant :

- d'une part, à identifier l'ensemble des risques et la gravité des conséquences associées aux défaillances potentielles de son installation ;
- d'autre part, à déterminer si l'installation de gestion de déchets relève de la catégorie A au regard de l'annexe III, premier tiret, de la directive 2006/21/CE. A ce titre, l'analyse de risques doit particulièrement prendre en considération les risques d'effondrement du stockage ou la rupture d'une digue, d'un barrage minier, susceptibles de donner lieu à un accident majeur.

Parmi les événements initiateurs externes à prendre en compte dans l'analyse des défaillances figure la survenue d'événements pluvieux exceptionnels.

L'évaluation des effets des rejets de polluants résultant de défaillances d'exploitation ou de fonctionnement porte sur les effets des rejets à court terme (pulses) et à long terme de polluants. Cette évaluation couvre la phase d'exploitation de l'installation ainsi que, sur le long terme, la période qui suit la fermeture. Elle inclut une évaluation des dangers que peuvent présenter les installations contenant des déchets réactifs, que ces déchets soient classés dangereux ou non dangereux selon l'article R. 541-8 du code de l'environnement.

3. Evaluation du risque de perte d'intégrité des installations de stockage

3.1. Evaluation des risques de perte d'intégrité des bassins de résidus

En cas de perte d'intégrité structurelle des bassins de résidus, les vies humaines sont considérées comme menacées lorsque les niveaux des eaux ou des boues se situent à soixante-dix centimètres au moins au-dessus du sol ou lorsque la vitesse des eaux ou des boues dépasse 50 centimètres/seconde.

L'évaluation du risque de perte de vies humaines et du danger pour la santé humaine prend en compte au minimum les facteurs suivants :

- La taille et les caractéristiques de l'installation, notamment sa conception ;
- La quantité et la nature des déchets traités dans l'installation, notamment leurs propriétés physiques et chimiques ;
- La topographie du site de l'installation, notamment les éléments d'étanchéité ;
- Le temps nécessaire à une onde de crue potentielle pour atteindre les zones où se trouvent des personnes ;
- La vitesse de propagation de l'onde de crue ;
- Le niveau prévu pour les eaux ou les boues ;
- La vitesse d'élévation de ce niveau des eaux ou des boues ;
- Tout facteur pertinent, propre au site, susceptible d'influer sur le risque de perte de vies humaines ou le danger pour la santé humaine.

3.2. Evaluation des risques de glissement des terrils ou des stockages de déchets

Dans le cas des glissements de stockage de déchets, on considère que toute masse de déchets en mouvement est susceptible de menacer des vies humaines si des personnes sont présentes dans la zone potentiellement affectée par cette masse de déchets en mouvement.

L'évaluation du risque de perte de vies humaines et du danger pour la santé humaine prend en compte au minimum les facteurs suivants :

- La taille et les caractéristiques de l'installation, notamment sa conception ;
- La quantité et la nature des déchets traités dans l'installation, notamment leurs propriétés physiques et chimiques ;
- L'angle d'inclinaison de la pente du stockage ;
- La capacité d'accumulation des eaux à l'intérieur du stockage ;
- La stabilité du sous-sol ;
- La topographie ;
- La proximité de cours d'eau, de constructions, de bâtiments ;
- Les travaux miniers ;
- Tout autre facteur propre au site susceptible de contribuer de manière significative au risque lié à la structure.

3.3. Analyse des conséquences d'une perte d'intégrité des installations de stockage

Les conséquences d'une perte d'intégrité des installations de stockage sont évaluées comme suit :

3.3.1. Risque de perte de vies humaines

Le risque de perte de vies humaines ou le danger pour la santé humaine est considéré comme négligeable ou peu important si les personnes susceptibles d'être atteintes, autres que le personnel travaillant dans l'installation, ne sont pas censées être présentes de manière permanente ou pendant de longues périodes dans la zone des effets irréversibles. Des blessures entraînant un handicap ou un mauvais état de santé pendant une période prolongée sont considérés comme de graves dangers pour la santé humaine.

3.3.2. Danger potentiel pour l'environnement

Le danger potentiel pour l'environnement est considéré comme peu important si :

- L'intensité de la source de contamination potentielle diminue de manière significative dans un court laps de temps ;
- La défaillance n'entraîne pas de dommages environnementaux permanents ou durables ;

c) L'environnement ayant subi des dégradations peut être remis en état grâce à des mesures d'assainissement et de restauration limitées.

3.3.3. Modalités de détermination de la gravité des conséquences

Lors de la détermination du risque de perte de vies humaines et du danger pour la santé humaine ou pour l'environnement, les évaluations spécifiques de l'ampleur des effets potentiels sont réalisées dans le contexte de la chaîne : source-voie de transfert-milieu récepteur. Lorsqu'il n'existe pas de voie de transfert entre la source et le milieu récepteur, l'installation concernée n'est pas classée dans la catégorie A sur la base des conséquences d'une défaillance due à une perte d'intégrité structurelle ou à une exploitation ou un fonctionnement défaillant.

4. La quantité de déchets dangereux présente dans les stockages

Pour classer l'installation dans la catégorie A selon ce deuxième critère, il est nécessaire de calculer le rapport, sur la base du poids en matière sèche, entre :

a) L'ensemble des déchets classés dangereux au sens de l'article R. 541-8 du code de l'environnement, susceptibles de se trouver dans l'installation à la fin de la période d'exploitation prévue ; et

b) Les déchets susceptibles de se trouver dans l'installation à la fin de la période d'exploitation prévue.

Lorsque le rapport calculé :

- dépasse 50 %, l'installation est classée dans la catégorie A ;

- est compris entre 5 % et 50 %, l'installation est classée dans la catégorie A, excepté si une évaluation des risques engendrés par les déchets dangereux présents sur le site démontre une absence de risques sanitaires et environnementaux liés à ces stockages de déchets ;

- est inférieur à 5 %, l'installation n'est pas classée dans la catégorie A sur la base des déchets dangereux qu'elle contient.

5. La quantité de substances et préparations dangereuses présente dans les bassins de résidus

Pour les bassins de résidus des installations nouvelles ou les nouveaux bassins prévus dans les installations existantes, les installations sont classées catégorie A selon la méthode suivante :

a) Un inventaire des substances et des préparations qui sont utilisées lors du traitement et qui sont ensuite rejetées avec les boues dans le bassin de résidus est dressé par l'exploitant ;

b) Pour chaque substance et préparation et pour chaque année de la période d'exploitation prévue, l'exploitant procède à une estimation des quantités annuelles utilisées lors du traitement ;

c) Pour chaque substance et préparation, déterminer si elle est dangereuse au sens de la législation européenne en vigueur ;

d) Pour chaque année de la période d'exploitation prévue, l'exploitant calcule l'augmentation annuelle, dans des conditions stables, de la quantité d'eau stockée Q_i dans le bassin de résidus selon la formule indiquée :

$$Q_i = (M_i/D) * P$$

où :

Q_i = augmentation annuelle de la quantité d'eau stockée dans le bassin à résidus (m^3/an) durant l'année i

M_i = masse annuelle de résidus rejetés dans le bassin durant l'année i (tonnes en poids sec/an)

D = densité apparente sèche moyenne des résidus déposés ($tonnes/m^3$)

P = porosité moyenne des résidus sédimentés (m^3/m^3) définie comme le rapport entre le volume des vides et le volume total des résidus sédimentés

En l'absence de données exactes, on utilisera des valeurs par défaut : 1,4 tonne/ m^3 pour la densité apparente sèche et 0,5 m^3/m^3 pour la porosité.

e) Pour chaque substance ou préparation dangereuse répertoriée conformément au point c), l'exploitant procède à une estimation de la concentration annuelle maximale (C Max) en phase aqueuse selon la formule suivante :

C Max = le maximum de la valeur suivante : S_i / Q_i , où :

S_i = masse annuelle de chacune des substances et préparations répertoriées et rejetées dans le bassin durant l'année i .

S_i , sur la base de l'estimation des concentrations annuelles maximales (C Max), la phase aqueuse est considérée comme dangereuse au sens de la législation européenne en vigueur, l'installation est classée dans la catégorie A.

Pour les bassins de résidus existants en exploitation, la classification de l'installation repose sur la méthode définie précédemment ou sur une analyse chimique directe de l'eau et des solides contenus dans les bassins. Si la phase aqueuse et les éléments qu'elle contient doivent être considérés comme une préparation dangereuse au sens de la législation européenne en vigueur, l'installation est classée dans la catégorie A.

Dans le cas des installations de lixiviation en tas, où les métaux sont extraits des tas de minerais par percolation de solutions de lixiviation, l'exploitant recherche, pendant la phase d'exploitation et la phase de fermeture, la présence de substances dangereuses en se fondant sur un inventaire des substances chimiques utilisées pour la lixiviation et sur les concentrations résiduelles de ces produits dans les eaux de drainage à l'issue du lavage. Si ces lixiviats doivent être considérés comme des préparations dangereuses au sens de la législation européenne en vigueur, l'installation est classée dans la catégorie A.

Fait à Paris, le 19 avril 2010.

Pour le ministre et par délégation :

Le directeur général

de la prévention des risques,

L. Michel

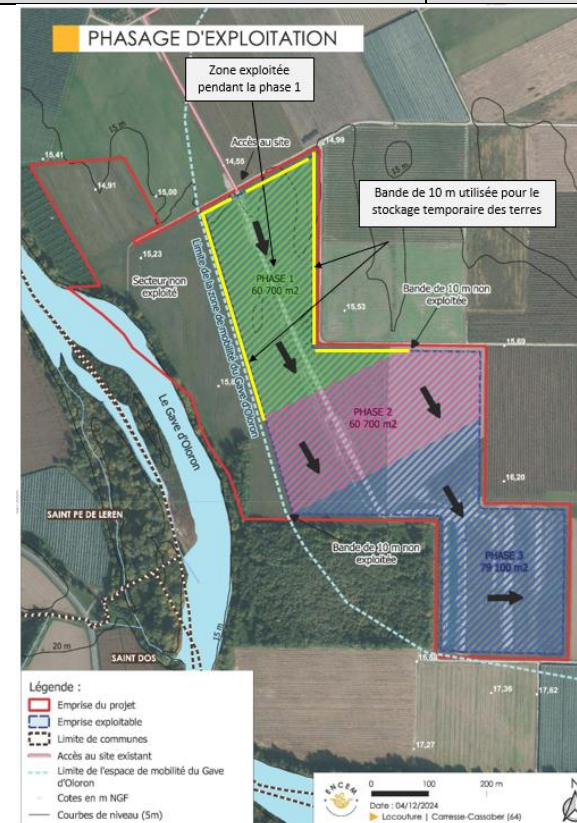
|

|

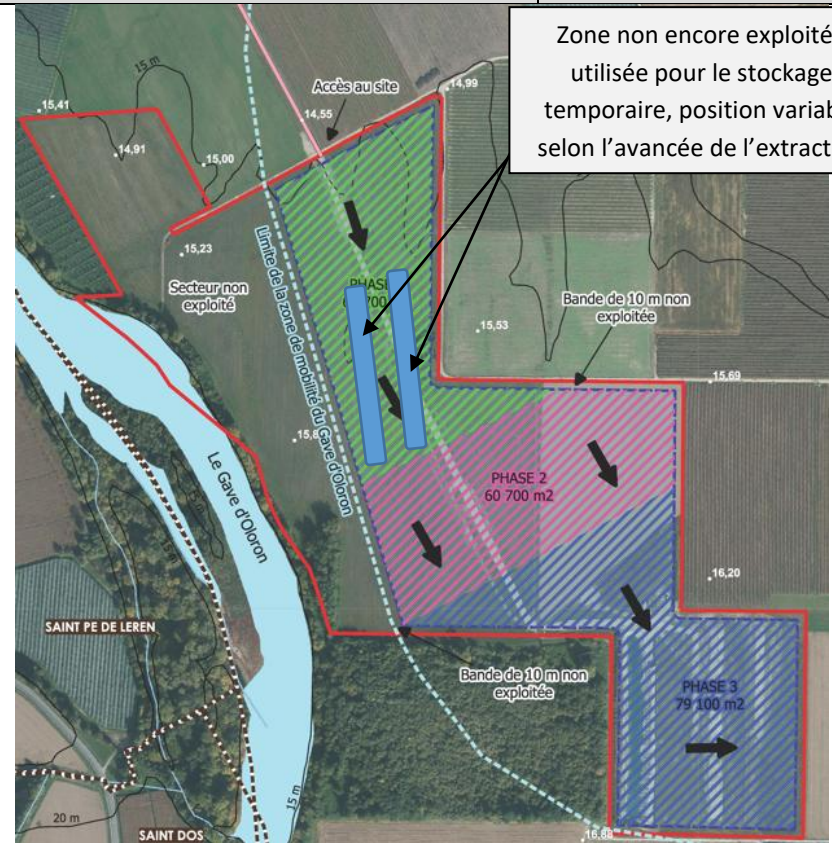
**► ANNEXE 5 : FICHE DE SYNTHÈSE DES STOCKAGES
DE TERRES NON POLLUÉES**

- **Stockage A : Merlon en limite de site (terres de découverte)**
- **Stockage B : Merlon dans les zones non encore exploitées (terres de découverte)**
- **Stockage C : Remblaiement des berges (terres de découverte)**

STOCKAGE A : MERLONS EN LIMITE DE SITE		GRAVIERE DE CARRESSE-CASSABER		JANVIER 2025	
<i>STOCKAGE</i>	Merlons composés de terre végétale et de terres de découverte				
<i>Codes déchet / Désignation nomenclature</i>	Terres non polluées 01 01 02 : déchets provenant de l'extraction des minéraux non métallifères				
<i>Caractéristiques</i>	La découverte est constituée de terre végétale et de limons argileux ou sableux.				
<i>Exploitation générant le déchet</i>	La découverte et la terre végétale sont extraites à la pelle mécanique puis transportées par chargeur vers la zone de stockage.				
<i>Quantités stockées</i>	Merlons dans la bande des 10 m en limite de site : 20 000 m ³				
<i>Durée maximale de stockage</i>	Durée d'autorisation de la carrière suivant AP : 17 ans				
<i>Traitement ultérieur</i>	Stockage définitif dans le cadre de la remise en état final du site (remblaiement Nord, modelage des berges et création de zones de haut fond) conformément au DDAE, selon plan de réaménagement défini par la demande de 2025.				
<i>Stabilité du stockage</i>	<p>Le sol support du stockage est non compressible. Pentes des stocks correspondent aux pentes naturelles des matériaux, environ 40° :</p> <ul style="list-style-type: none"> - Nord-Sud : hauteur limitée à 3 m, emprise au sol de 5 à 7 m en limite de site. - Est-Ouest : hauteur limitée à 85 cm de manière discontinue. 				
ENVIRONNEMENT ET SANTE	Eau	Sol	Air	Santé	
<i>Impacts potentiels</i>	MES, lessivage par les eaux de ruissellement, entrave à l'écoulement des eaux en cas d'inondation	Aucun. Stockage sur un terrain plat sur site. Les terres de découverte sont de même nature que le fond géochimique.	Négligeable.	Néant. Les risques d'émission de poussières et d'altération de qualité des eaux sont négligeables.	
<i>Moyens de prévention pour réduire les impacts</i>	Stockage : orientation selon l'axe Nord-Sud de manière à ne pas faire obstacle aux eaux d'inondation.	Décapage des terres végétales et des matériaux de découverte jusqu'au niveau du gisement alluvionnaire	Décapage et mise en stockage hors périodes sèches et/ou venteuse. Utilisation d'une tonne à eau avec rampe d'arrosage sur les pistes et si nécessaire zone de stockage en période sèche.	Néant	
<i>Procédure de contrôle et de surveillance</i>	Prélèvement et analyse semestrielle selon AP de la qualité de l'eau et des niveaux piézométriques en aval hydrogéologique.	Sans Objet	Sans Objet. Mise à part surveillance quotidienne du chef de carrière.	Dans le cadre de la surveillance globale du site.	
<i>Etude complémentaire</i>	Cf. étude d'impact	Sans Objet	Sans Objet	Sans Objet	

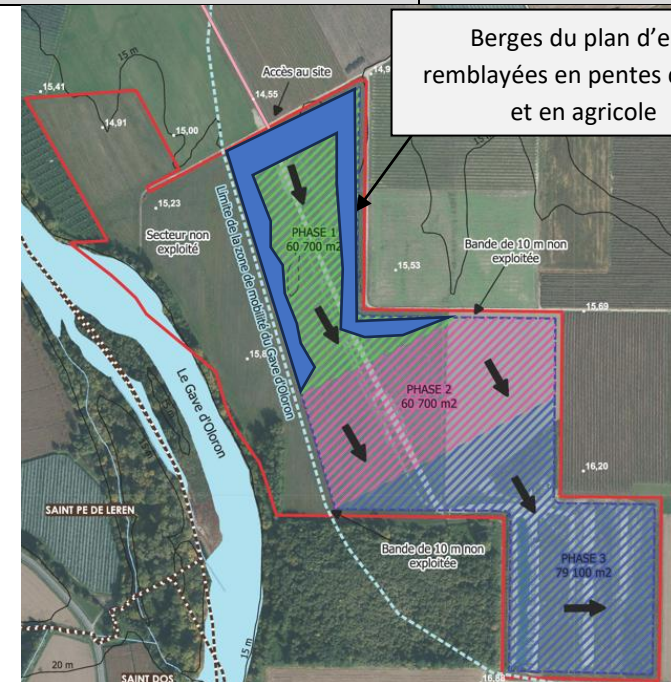


STOCKAGE B : MERLONS TEMPORAIRES DANS LES ZONES NON ENCORE EXPLOITEES			GRAVIERE DE CARRESSE-CASSABER	JANVIER 2025
<i>STOCKAGE</i>	Merlons composés de terres de découverte			
<i>Codes déchet / Désignation nomenclature</i>	01 01 02 : déchets provenant de l'extraction des minéraux non métallifères			
<i>Caractéristiques</i>	Limens argileux ou sableux.			
<i>Exploitation générant le déchet</i>	Les terres de découverte sont extraites à la pelle mécanique puis transportées par chargeur vers la zone de stockage.			
<i>Quantités stockées</i>	Merlons provisoires dans la zone d'exploitation : 50 000 m ³			
<i>Durée maximale de stockage</i>	Durée de la phase d'exploitation : 5 ans			
<i>Traitement ultérieur</i>	Stockage définitif dans le cadre de la remise en état final du site (remblaiement Nord, modelage des berges et création de zones de haut fond) conformément au DDAE, selon plan de réaménagement défini par la demande de 2025.			
<i>Stabilité du stockage</i>	Le sol support du stockage est non compressible. Pentes des stocks correspondent aux pentes naturelles des matériaux, environ 40°, hauteur limitée à 3 m maximum, emprise au sol de 25 m maximum dans la zone d'exploitation.			
ENVIRONNEMENT ET SANTE	Eau	Sol	Air	Santé
<i>Impacts potentiels</i>	MES, lessivage par les eaux de ruissellement, entrave à l'écoulement des eaux en cas d'inondation	Aucun. Stockage sur un terrain plat sur site. Les terres de découverte sont de même nature que le fond géochimique.	Négligeable.	Néant. Les risques d'émission de poussières et d'altération de qualité des eaux sont négligeables.
<i>Moyens de prévention pour réduire les impacts</i>	Stockage : orientation selon l'axe Nord-Sud de manière à ne pas faire obstacle aux eaux d'inondation.	Décapage des terres végétales et des matériaux de découverte jusqu'au niveau du gisement alluvionnaire	Décapage et mise en stockage hors périodes sèches et/ou venteuse. Utilisation d'une tonne à eau avec rampe d'arrosage sur les pistes et si nécessaire zone de stockage en période sèche.	Néant
<i>Procédure de contrôle et de surveillance</i>	Prélèvement et analyse semestrielle selon AP de la qualité de l'eau et des niveaux piézométriques en aval hydrogéologique.	Sans Objet	Sans Objet. Mise à part surveillance quotidienne du chef de carrière.	Dans le cadre de la surveillance globale du site.
<i>Etude complémentaire</i>	Cf. étude d'impact	Sans Objet	Sans Objet	Sans Objet



Zone non encore exploitée utilisée pour le stockage temporaire, position variable selon l'avancée de l'extraction

STOCKAGE C : REMBLAIEMENT DES BERGES ET DU SECTEUR NORD		GRAVIERE DE CARRESSE-CASSABER		JANVIER 2025	
<i>STOCKAGE</i>	Dépôts composés de matériaux de découverte				
<i>Codes déchet / Désignation nomenclature</i>	Terres non polluées 01 01 02 : déchets provenant de l'extraction des minéraux non métallifères				
<i>Caractéristiques</i>	La découverte est constituée de terre végétale et de limons argileux ou sableux.				
<i>Exploitation générant le déchet</i>	La découverte et la terre végétale sont extraites à la pelle mécanique puis transportées par chargeur vers la zone de stockage.				
<i>Quantités stockées</i>	Remblayage berges : 81 750 m ³				
<i>Durée maximale de stockage</i>	Stockage définitif.				
<i>Traitement ultérieur</i>	Non concerné				
<i>Stabilité du stockage</i>	Les matériaux sont utilisés dans le cadre de la remise en état final du site (remblaiement Nord, modelage des berges et création de zones de haut fond) conformément au DDAE, selon plan de réaménagement défini par la demande de 2025.				
ENVIRONNEMENT ET SANTE	Eau	Sol	Air	Santé	
<i>Impacts potentiels</i>	MES, lessivage par les eaux de ruissellement	Aucun. Les terres de découverte sont de même nature que le fond géochimique.	Négligeable.	Néant. Les risques d'émission de poussières et d'altération de qualité des eaux sont négligeables.	
<i>Moyens de prévention pour réduire les impacts</i>	Utilisation exclusive des matériaux de découverte du site pendant la phase 1. Configuration « en creux » ne faisant pas obstacle aux eaux de crues.	Décapage des terres végétales et des matériaux de découverte jusqu'au niveau du gisement alluvionnaire.	Déplacement des matériaux et mise en stockage hors périodes sèches et/ou venteuse. Stockage majoritairement sous eau.	Néant	
<i>Procédure de contrôle et de surveillance</i>	Prélèvement et analyse semestrielle selon AP de la qualité de l'eau et des niveaux piézométriques en aval hydrogéologique.	Sans Objet	Sans Objet. Mise à part surveillance quotidienne du chef de carrière.	Dans le cadre de la surveillance globale du site.	
<i>Etude complémentaire</i>	Cf. étude d'impact	Sans Objet	Sans Objet	Sans Objet	



Berges du plan d'eau remblayées en pentes douces et en agricole