



P14 - Plans d'ensemble

Projet de parc éolien Les Echasses
Commune Le Mesnil-sur-Bulles (60)

Février 2026


Alterric






Maître d'ouvrage :
SEPE DES ECHASSES
134 rue de Beauvais
60280 MARGNY-LES-COMPIEGNE

Plan d'ensemble, affectation des terrains avoisinant la construction - Eolienne n°1
Parc éolien Les Echasses, sur la commune de Le-Mesnil-sur-Bulles (60)


Dessin : B.Delort Date : Août 2022 Format : A3 Echelle : 1/ 1 000 Plan n° 1 / 6

Légende



Plan du projet éolien Les Echasses

-  Câblage enterré
-  Aire de grutage
-  Chemin à renforcer
-  Survol des pales Eolienne
-  Fondation

Cadastre

-  Parcelle cadastrale

Affectation des terrains avoisinant la construction

-  Culture
-  Route et accotement

Commune
Le-Mesnil-sur-Bulles

ZM 6

ZM 11

Eolienne 1
Fondation
Surplomb des pales

VC n°306 du Pille de Bulles à Catillon

88,3 m

30 m

4 m

ZM 12

VC n°112 dite du Bosquet Robin



Maître d'ouvrage :
SEPE DES ECHASSES
134 rue de Beauvais
60280 MARGNY-LES-COMPIEGNE

Plan d'ensemble, affectation des terrains avoisinant la construction - Eolienne n°2
Parc éolien Les Echasses, sur la commune de Le-Mesnil-sur-Bulles (60)

Dessin : B.Delort Date : Juin 2022 Format : A3 Echelle : 1/ 1 000 Plan n° 2 / 6

Légende

Plan du projet éolien Les Echasses

- ∨ Câblage enterré
- Aire de grutage
- Chemin à renforcer
- Survol des pales
- Eolienne
- Fondation

Cadastre

- ∨ Parcelle cadastrale

Affectation des terrains avoisinant la construction

- ▨ Culture
- Route et accotement

Commune
Le-Mesnil-sur-Bulles

ZL 19

ZL 11

ZL 12

ZL 18

ZL 13

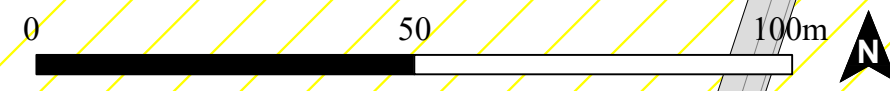
VC n°105 dite des Vignes

86,6 m

30 m

Eolienne 2
Fondation
Surplomb des pales

ZL 26



Maître d'ouvrage :
SEPE DES ECHASSES
134 rue de Beauvais
60280 MARGNY-LES-COMPIEGNE

Plan d'ensemble , affectation des terrains avoisinant la construction - Eolienne n°3
Parc éolien Les Echasses, sur la commune de Le-Mesnil-sur-Bulles (60)

Dessin : B.Delort

Date : Juin 2022








Format : A3

Echelle : 1/ 1 000


Plan n° 3 / 6

Légende



**Plan du projet éolien
Les Echasses**

-  Câblage enterré
-  Aire de grutage
-  Chemin/virage temporaire
-  Chemin à créer
-  Survol des pales
-  Eolienne
-  Fondation

Cadastre

-  Parcelle cadastrale

**Affectation des terrains
avoisinant la construction**

-  Culture
-  Route et accotement

**Commune
Le-Mesnil-sur-Bulles**

ZL 13

ZL 11

ZK 39

ZL 12

ZL 26

ZK 31

Eolienne 3
Fondation
Surplomb des pales

85 m

30 m

R64 m

R57,5 m

R18 m

VC n°107 dite de la Briqueterie

VCC n° 102 du Cheval

0 50 100m



Maître d'ouvrage :
SEPE DES ECHASSES
134 rue de Beauvais
60280 MARGNY-LES-COMPIEGNE

Plan d'ensemble, affectation des terrains avoisinant la construction - Eolienne n°4
Parc éolien Les Echasses, sur la commune de Le-Mesnil-sur-Bulles (60)

Dessin : B.Delort Date : Juin 2022 Format : A3 Echelle : 1/ 1 000 Plan n° 4 / 6

Légende

Plan du projet éolien Les Echasses

- ∨ Câblage enterré
- Aire de grutage
- Chemin à renforcer
- Survol des pales
- Eolienne
- Fondation

Limite administrative

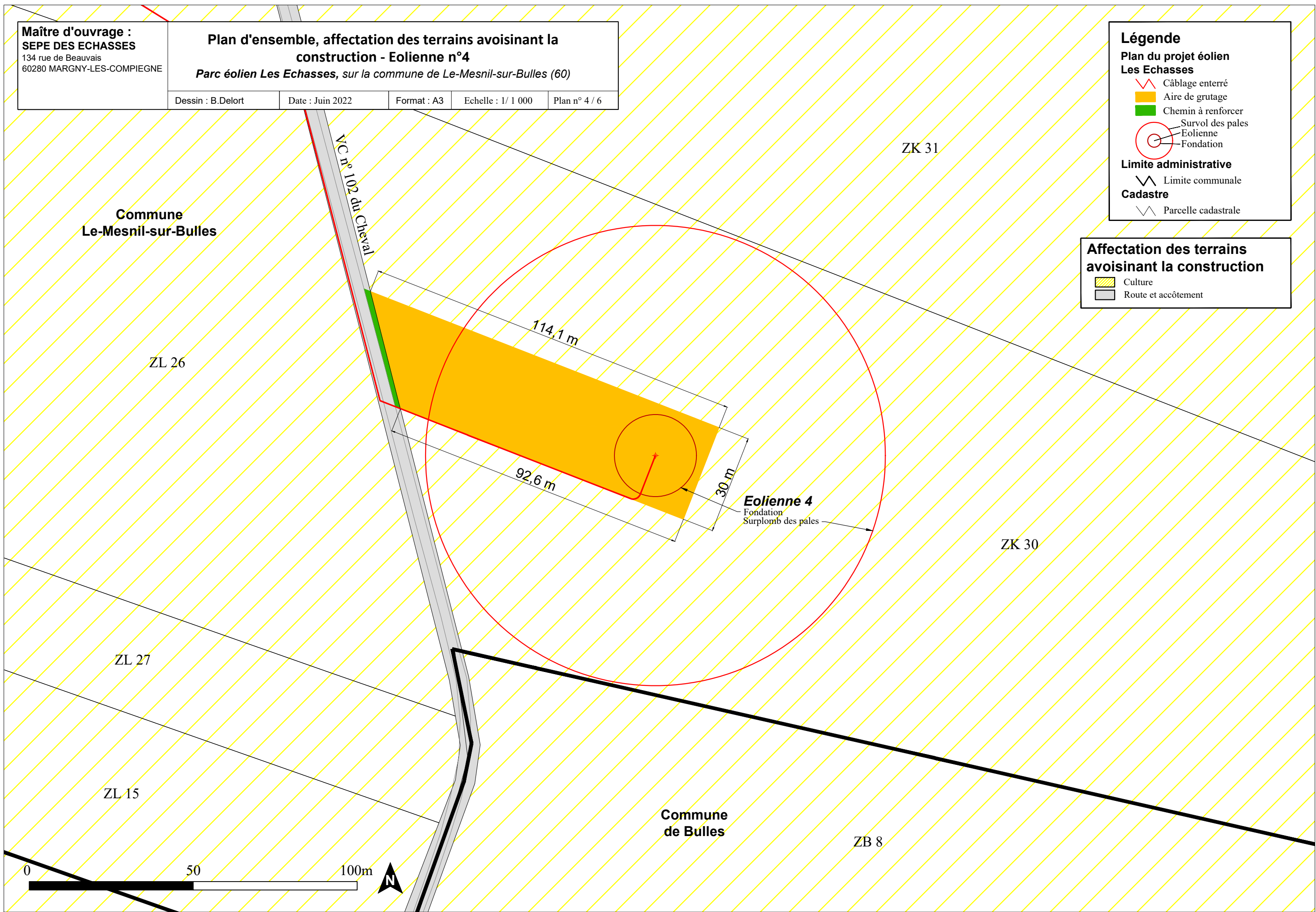
- ∨ Limite communale

Cadastre

- ∨ Parcelle cadastrale

Affectation des terrains avoisinant la construction

- ▨ Culture
- Route et accotement



Maître d'ouvrage :
SEPE DES ECHASSES
134 rue de Beauvais
60280 MARGNY-LES-COMPIEGNE

Plan d'ensemble, affectation des terrains avoisinant la construction - Poste de livraison n°1
Parc éolien Les Echasses, sur la commune de Le-Mesnil-sur-Bulles (60)

Dessin : B.Delort Date : Juin 2022 Format : A3 Echelle : 1/ 500 Plan n° 5 / 6

Légende

Plan du projet éolien Les Echasses

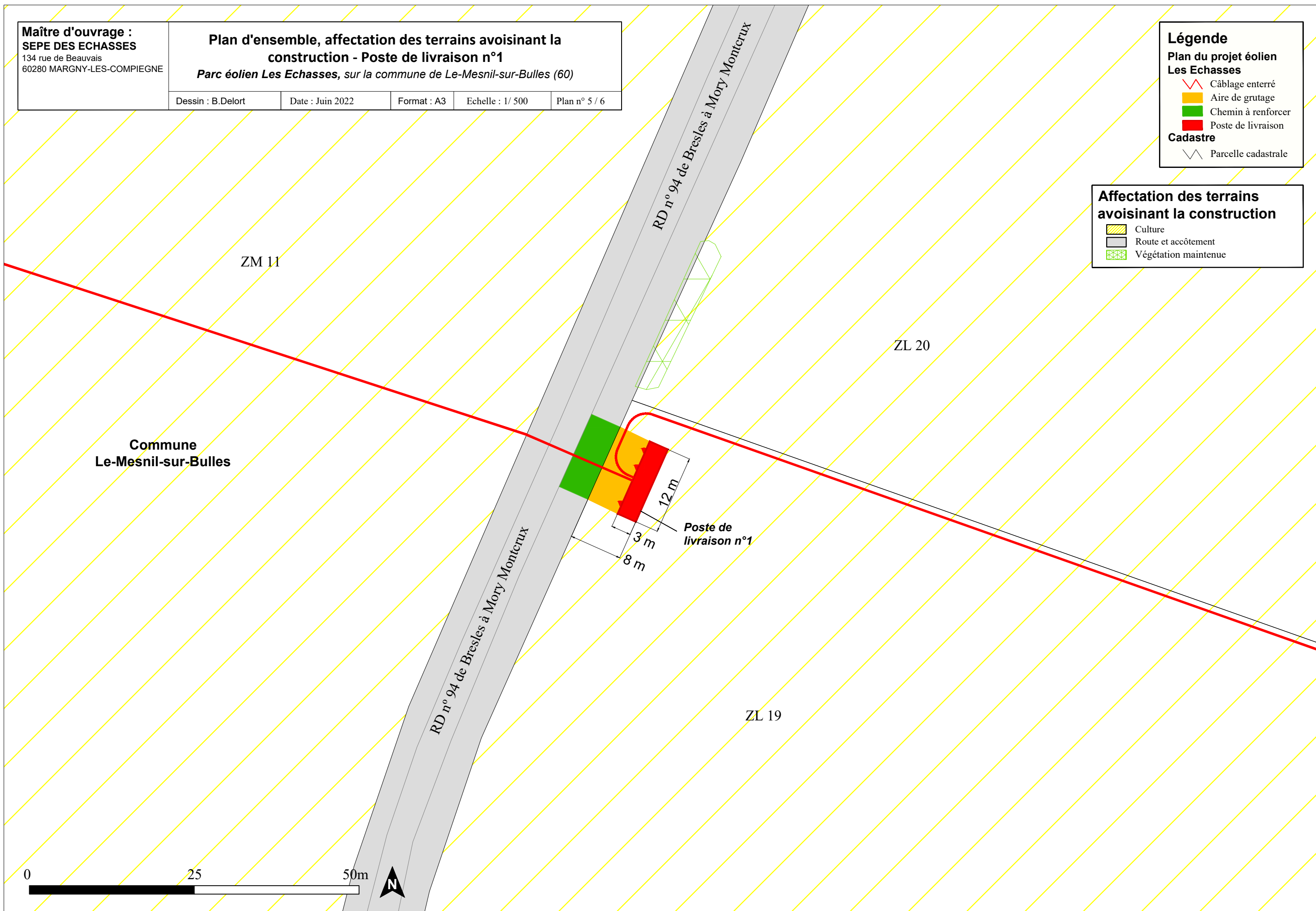
- ∨ Câblage enterré
- Aire de grutage
- Chemin à renforcer
- Poste de livraison

Cadastre

- ∨ Parcelle cadastrale

Affectation des terrains avoisinant la construction

- Culture
- Route et accôtément
- Végétation maintenue



Maître d'ouvrage :
SEPE DES ECHASSES
134 rue de Beauvais
60280 MARGNY-LES-COMPIEGNE

Plan d'ensemble, affectation des terrains avoisinant la construction - Poste de livraison n°2
Parc éolien Les Echasses, sur la commune de Le-Mesnil-sur-Bulles (60)

Dessin : B.Delort Date : Juin 2022 Format : A3 Echelle : 1/ 500 Plan n° 6 / 6

Légende

Plan du projet éolien Les Echasses

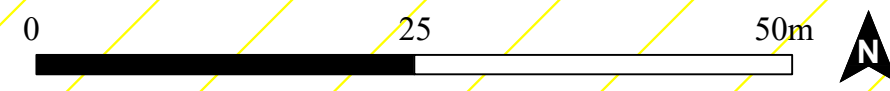
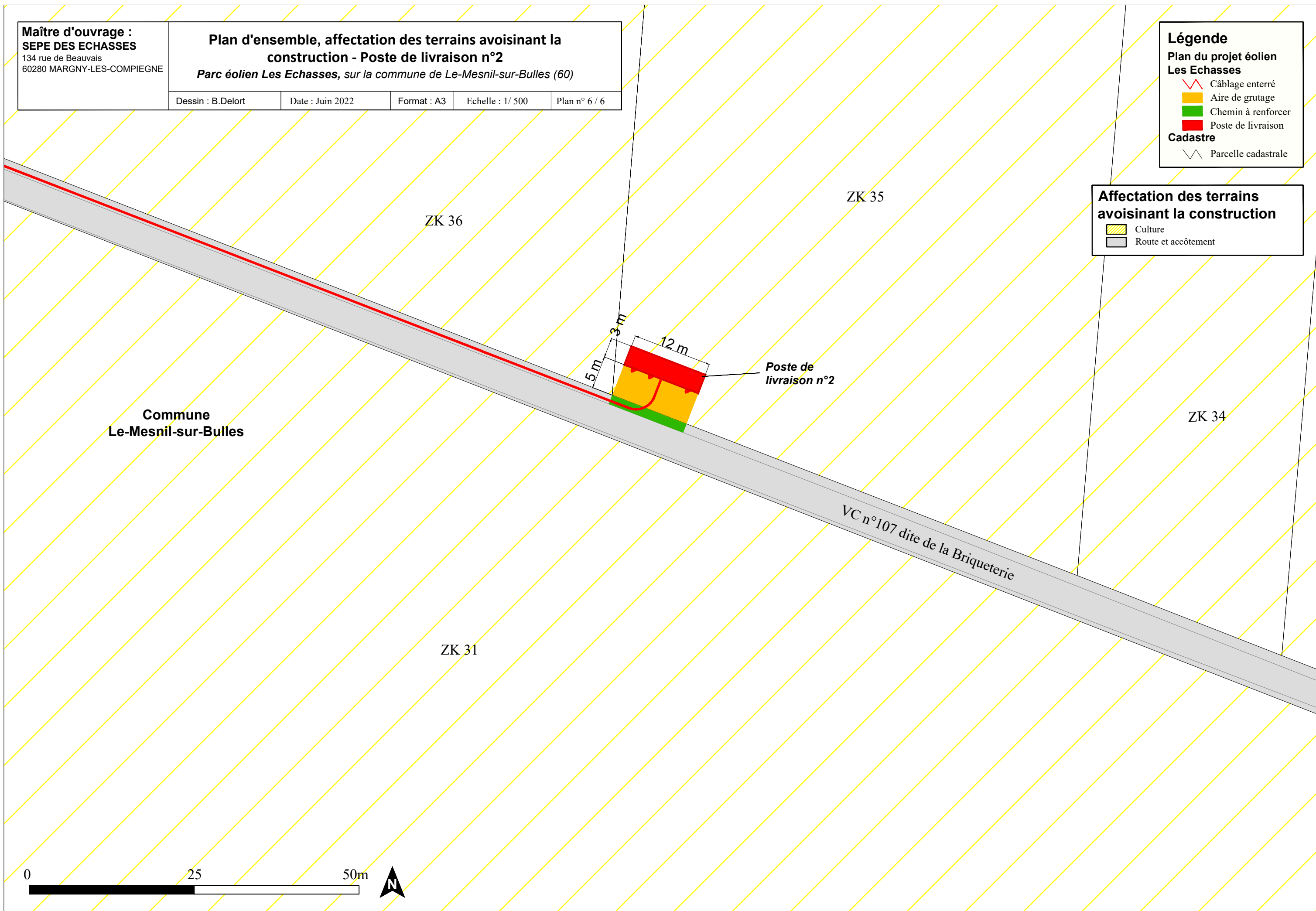
- ∨ Câblage enterré
- Aire de grutage
- Chemin à renforcer
- Poste de livraison

Cadastre

- ∖ Parcelle cadastrale

Affectation des terrains avoisinant la construction

- ▨ Culture
- Route et accotement



S.E.P.E des échasses
ALTERRIC SARL
134 rue de Beauvais
60280 Margny les Compiègne

Le 15 mars 2023

Objet : Demande de dérogation pour l'utilisation d'une échelle de plan réduite pour le « Plan d'ensemble à l'échelle 1/200 » du dossier de demande d'autorisation environnementale du projet éolien des Echasses.

Madame la Préfète,

En application de l'article D.181-15-2 9° du code de l'environnement, nous vous présentons une demande de dérogation pour l'utilisation d'une échelle de représentation plus réduite pour la pièce « Plan d'ensemble à l'échelle 1/200 » du dossier de demande d'autorisation environnementale du projet éolien des Echasses sur la commune de Le-Mesnil-sur-Bulles (60).

Au vu de l'envergure des éoliennes et des aménagements connexes, ainsi que pour une meilleure intégration et une facilité de lecture dans le présent dossier de demande d'autorisation environnementale, nous souhaitons utiliser l'échelle 1/1000 pour les plans « Plan d'ensemble à l'échelle 1/200 » des éoliennes et du poste de livraison.

L'ensemble des éléments nécessaires à la conformité de la pièce seront représentés sur les plans :

- L'affectation des constructions et des terrains avoisinants ;
- Le tracé de tous les réseaux enterrés.

Veuillez agréer, Madame la Préfète, l'expression de ma considération distinguée.

Directeur de la S.E.P.E des échasses
Christof Buttner

