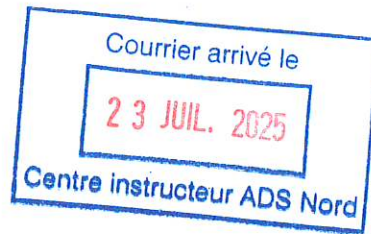




**PRÉFET
DE LA RÉGION
OCCITANIE**

*Liberté
Égalité
Fraternité*



**Direction régionale
des affaires culturelles**

Arrêté n° 76-2025-0688 du 17/07/2025

portant prescription et attribution d'un diagnostic d'archéologie préventive

Le Préfet de région
Préfet de la Haute-Garonne,
Officier de la Légion d'honneur,
Commandeur de l'ordre national du Mérite ;

Vu le code du patrimoine et notamment son livre V ;

Vu l'arrêté du 7 février 2022 portant définition des données scientifiques de l'archéologie et de leurs conditions de bonne conservation ;

Vu l'arrêté du 27 septembre 2004 portant définition des normes de contenu et de présentation des rapports d'opérations archéologiques ;

Vu l'arrêté préfectoral n° R76-2025-05-22-00002 du 22 mai 2025 portant délégation de signature à M. Michel ROUSSEL, Directeur régional des affaires culturelles de la région Occitanie ;

Vu l'arrêté modificatif n° R76-2025-05-26-00003 du 26 mai 2025 portant subdélégation de signature aux agents de la direction régionale des affaires culturelles (compétences générales et ordonnancement secondaire) ;

Vu le dossier enregistré sous le n° PC0821612500015, permis de construire, déposé par – SAS Olivier DUBOIS – pour le projet « Brugues Nord » localisé à SAINT-ETIENNE-DE-TULMONT, transmis par le Centre Instructeur Nord - site de Causade, reçu en préfecture de région, Service régional de l'archéologie, le 10 juillet 2025 ;

Considérant que les travaux envisagés sont susceptibles d'affecter des éléments du patrimoine archéologique, notamment en raison de la localisation et de l'emprise importante du terrain d'assiette ;

Considérant qu'il est nécessaire de mettre en évidence et de caractériser la nature, l'étendue et le degré de conservation des vestiges archéologiques éventuellement présents afin de déterminer le type de mesures dont ils doivent faire l'objet ;

Considérant que l'Institut national de recherches archéologiques préventives (INRAP) est le seul opérateur habilité à réaliser un diagnostic sur le territoire concerné par le projet d'aménagement susvisé.

ARRÊTE

Article 1 - Une opération de diagnostic archéologique est mise en œuvre préalablement à la réalisation du projet « Brugues Nord », sis en :

RÉGION : OCCITANIE

- DEPARTEMENT : TARN-ET-GARONNE
- COMMUNE : SAINT-ETIENNE-DE-TULMONT
- Cadastre : Section : AE, Parcelles : 13, 14, 73, 123, 143, 145

Réalisé par : SAS Olivier DUBOIS

L'emprise soumise au diagnostic, d'une superficie de 128 290 m², est figurée sur le document graphique annexé au présent arrêté.

Le diagnostic archéologique comprend, outre une phase d'exploration du terrain, une phase d'étude qui s'achève par la remise du rapport sur les résultats obtenus.

Article 2 - La réalisation de l'opération de diagnostic prescrite par le présent arrêté est attribuée à l'Institut national de recherches archéologiques préventives (INRAP).

Article 3 - L'opérateur ainsi désigné soumettra un projet d'intervention élaboré sur la base des objectifs scientifiques et des principes méthodologiques définis par le présent arrêté

Article 4 - Objectifs scientifiques

Le terrain d'assiette du projet de construction d'un parc logistique automobile et photovoltaïque est situé immédiatement au nord du village de Saint-Etienne-de-Tulmont, en bordure du ruisseau de Laujole, dans un contexte alluvial des basses terrasses de l'Aveyron.

L'emprise importante du projet (plus de 12 ha) et sa localisation dans un contexte géomorphologique favorable à l'implantation d'anciennes occupations humaines rendent probable la découverte de vestiges archéologiques. Préalablement aux travaux envisagés, le diagnostic devra donc s'attacher à détecter d'éventuels vestiges archéologiques conservés en sous-sol, à les localiser, les dater, les caractériser et en apprécier l'état de conservation. Afin de livrer toutes les informations nécessaires, il sera également impératif de récolter toutes les données géomorphologiques et topographiques.

Article 5 - Principes méthodologiques

Dans le cadre de l'élaboration du projet scientifique d'intervention, l'opérateur prendra connaissance des rapports d'opérations réalisés par l'INRAP, ou un opérateur habilité, consultables à la Direction régionale des affaires culturelles Occitanie, Service régional de l'archéologie, selon les dispositions de la circulaire du 26 mars 1993.

Le diagnostic consistera à sonder, à l'aide de moyens mécaniques adaptés, l'emprise concernée par les travaux à hauteur de 10 % minimum de sa surface totale, hors contraintes. Le principe de représentativité statistique qui sous-tend cette approche implique une implantation disposée selon une trame régulière dépourvue de zone aveugle. Dans la mesure du possible, les tranchées seront orientées en fonction de la topographie et/ou des parcelles anciens mais également afin d'accéder à une meilleure compréhension d'éléments particuliers (orientation des structures, densité des faits, voirie, bâti, etc.). La base des niveaux anthropisés sera atteinte, en ménageant, s'il y a lieu, des paliers permettant de travailler en sécurité. En l'absence de vestiges archéologiques, le creusement sera conduit jusqu'au niveau réputé naturel sur au moins le tiers de la longueur de la tranchée. Des extensions limitées pourront être réalisées afin de vérifier la continuité ou les relations stratigraphiques entre structures.

Des coupes stratigraphiques seront relevées dans un échantillon représentatif de sondages. De plus, un plan topographique complet des sondages et des vestiges sera dressé, rattaché au nivellement général de la France et au système géodésique français. Les relevés stratigraphiques des sondages offrant des séquences complexes ou susceptibles de renseigner le contexte géoarchéologique local seront effectués par un géomorphologue. Les zones à forte densité archéologique feront l'objet de plans particuliers et d'une couverture photographique adaptée. Les résultats obtenus sur le terrain seront remis dans le contexte des données issues des sources bibliographiques et archivistiques, afin de permettre la mise en contexte des informations archéologiques. Le mobilier sera intégralement prélevé.

Dans le cadre de la réalisation du rapport d'opération, les vestiges éventuellement mis au jour seront documentés à partir de l'analyse de la stratigraphie et des mobiliers. Ces derniers seront lavés, conditionnés et inventoriés selon les normes en vigueur au Service régional de l'archéologie Occitanie et étudiés de manière exhaustive. La documentation constituée au cours de l'opération sera indexée. Enfin, les découvertes seront replacées dans le contexte historique et archéologique local.

L'ensemble des données recueillies sera présenté et analysé de manière à fournir un état des lieux précis des vestiges mis au jour, de leur chronologie, de leur profondeur d'enfouissement et de leur degré de conservation.

Le rapport final d'opération, ainsi que l'ensemble de la documentation constituée lors de l'opération archéologique, devront être rédigés en français. De plus, il devra comporter tous les éléments prévus par l'arrêté du 27 septembre 2004 portant définition des normes de contenu et de présentation des rapports d'opérations archéologiques. Il sera notamment demandé une présentation synthétique, avec mise en perspective des résultats de l'opération, en lien avec l'occupation du sol du secteur et par rapport aux problématiques actuelles liées aux périodes concernées par l'opération. Un soin particulier sera porté au rendu graphique, dans le rapport d'opération archéologique, des relevés effectués sur le terrain.

La documentation scientifique et le mobilier issus de l'opération archéologique seront remis à la Direction régionale des affaires culturelles Occitanie (service régional de l'archéologie) conformément aux dispositions du décret du 7 juillet 2021 relatif aux règles de conservation, de sélection et d'étude du patrimoine archéologique mobilier et au rapport d'opération et portant diverses mesures relatives à l'archéologie et de l'arrêté du 16 septembre 2004 portant définition des normes d'identification, d'inventaire, de classement et de conditionnement de la documentation scientifique et du mobilier issu des diagnostics et fouilles archéologiques.

Enfin, lors de la remise du rapport d'opération, une documentation numérique constituée des fichiers d'inventaires et des plans sera communiquée sous formats natifs au Service régional de l'archéologie (de type « xls » pour les inventaires, « shape » ou « dwg » pour les plans topographiques).

L'opérateur fournira au Conservateur régional de l'archéologie et à l'agent du Service régional de l'archéologie chargé du suivi du dossier un calendrier prévisionnel des interventions pour la phase de terrain ; puis, pour la phase d'étude, la liste des éventuels intervenants extérieurs pressentis et le calendrier général prévisionnel. Il leur donnera toutes informations utiles sur les lieux de stockage et sur les éventuels transferts des biens archéologiques mobiliers.

Le responsable d'opération tiendra informés le Conservateur régional de l'archéologie et l'agent du Service régional de l'archéologie chargé du suivi du déroulement de l'opération, sur les découvertes, les avancées et les difficultés, sur la consommation des moyens affectés et sur tous autres sujets d'importance. Cette information pourra se faire par messagerie électronique.

Article 6 - Responsable scientifique

Le responsable scientifique du diagnostic, dont la désignation fera l'objet d'un arrêté ultérieur, doit justifier des qualifications suivantes : archéologue rompu à l'exercice du diagnostic en contexte rural.


La composition de l'équipe sur le terrain est susceptible d'être adaptée à la nature et à la quantité des découvertes qui seront le cas échéant effectuées. Une ou plusieurs interventions ponctuelles d'un topographe, rompu au levé topographique de terrain et au traitement informatique et graphique des données, sera prévue pour l'assister dans le relevé de structures complexes ou de détail.

En cas de découverte relevant d'une période chronologique ou d'une thématique pour laquelle le responsable d'opération n'est pas compétent, un spécialiste sera sollicité afin d'étudier les vestiges mis au jour, aussi bien durant la phase de terrain que durant la phase d'étude.

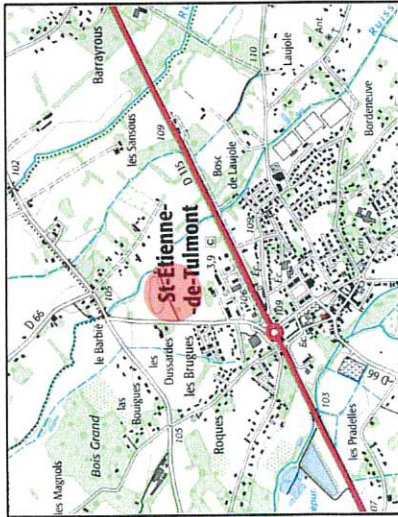
Article 7 - Le directeur régional des affaires culturelles est chargé de l'exécution du présent arrêté, qui sera notifié au Centre Instructeur Nord - site de Caussade, à SAS Olivier DUBOIS et à l'Institut national de recherches archéologiques préventives (INRAP).

Fait à Toulouse, le 17 juillet 2025

Pour le Préfet de Région et par délégation,
pour le Directeur régional des affaires culturelles,
et par subdélégation,
le Conservateur régional de l'archéologie adjoint, site de Toulouse



Pierre CHALARD-BIBERSON



Département :
TARN ET GARONNE

Commune :
ST-ETIENNE-DE-TULMONT

Section : AE
Feuille : 000 AE 01

Échelle d'origine : 1/2000
Échelle d'édition : 1/4000

Date d'édition : 17/07/2025
(fuseau horaire de Paris)

Coordonnées en projection : RGF93CC44

Le plan visualisé sur cet extrait est géré par le centre
des impôts foncier suivant :
PTGC TARN-ET-GARONNE
12 BD Lakanal 82200
82200 MOISSAC
tél. 05 63 04 64 15 -fax
ptgc.820.montauban@dgif.finances.gouv.fr

Cet extrait de plan vous est délivré par :

cadastre.gouv.fr
©2022 Direction Générale des Finances Publiques

