

PC 03

Un plan en coupe du terrain et de la construction

[Article R. 431-10b du code de l'urbanisme]

MAÎTRE D'OUVRAGE (LE DÉCLARANT)

SNCF VOYAGEURS - TGV Intercités
 Direction des Opérations Industrielles
 Campus Jade
 1-3 Avenue François Mitterrand
 93200 SAINT DENIS

PILOTAGE DU PROJET (AMO)

SNCF Réseau - Direction Générale Industrielle & Ingénierie
 Agence Projets Bretagne Pays de Loire
 33 rue Pré Gauchet - BP 34112
 44041 NANTES cedex 01

MAÎTRE D'ŒUVRE

Architecte
JFS Architectes
 174/178 quai de Jemmapes
 75010 Paris

Bureaux d'études

FERROVIAIRE	SETEC FERROVIAIRE
ECONOMIE - OPC	SETEC FERROVIAIRE
SECURITE	SETEC FERROVIAIRE
STRUCTURE	SETEC SERIGE
FLUIDES	SETEC SERIGE
VRD / GENIE CIVIL	SETEC INTERNATIONAL
ECOCONCEPTION	SETEC INTERNATIONAL
GEOTECHNIQUE	SETEC TERRASOL

A. EXTRÉMITÉ OUEST DU SITE : + 6.85NGF

B. MILIEU DU SITE : + 6.90NGF

C. EXTRÉMITÉ EST DU SITE : + 6.95GF

NIVEAU BÂTIMENT 2VFP : + 7.01NGF

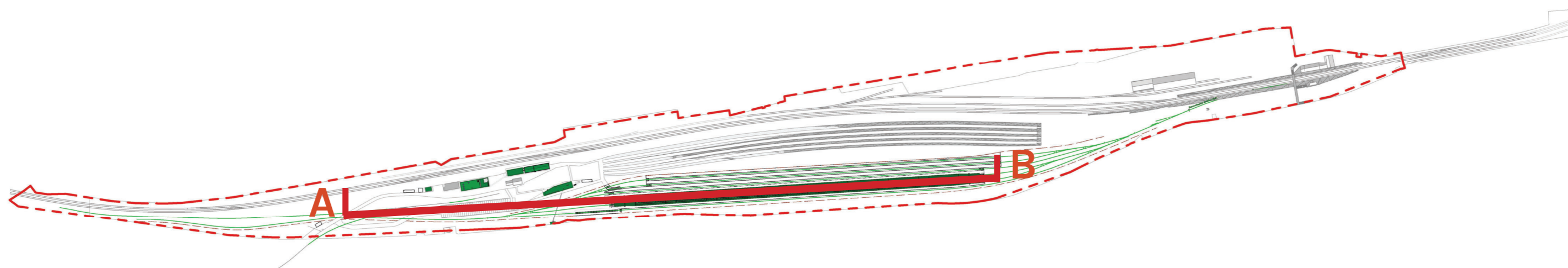
NIVEAU BÂTIMENT MÀL : + 7.01NGF

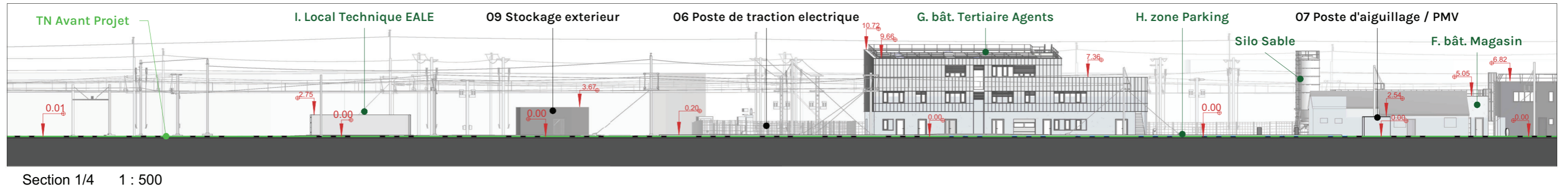
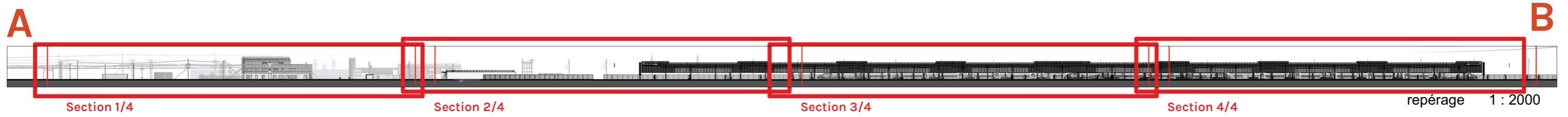
NIVEAU BÂTIMENT IP & LT: + 6.72 NGF

NIVEAU BÂTIMENT SNCF : + 6.86 NGF

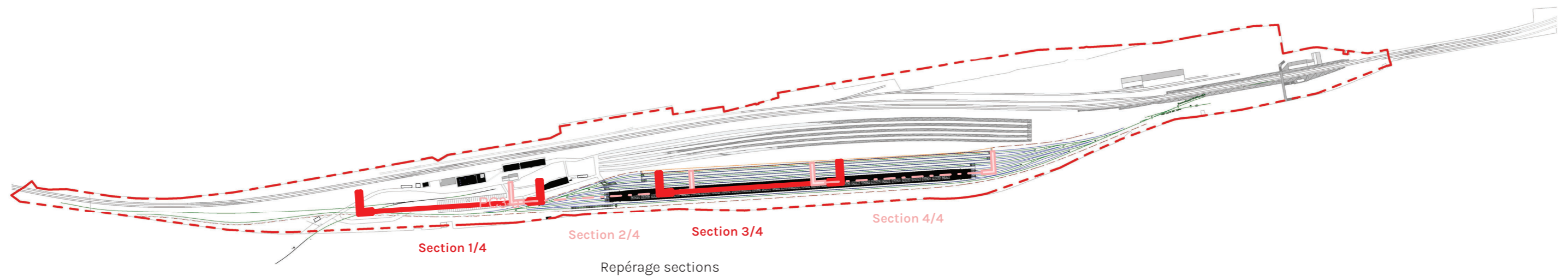
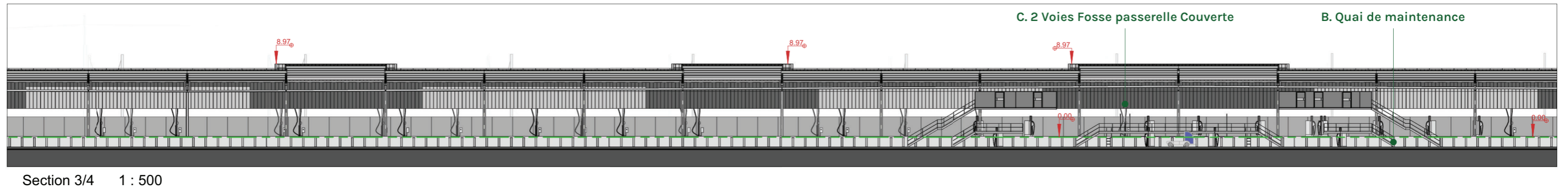
NIVEAU BÂTIMENT EALE : + 7.05 NGF

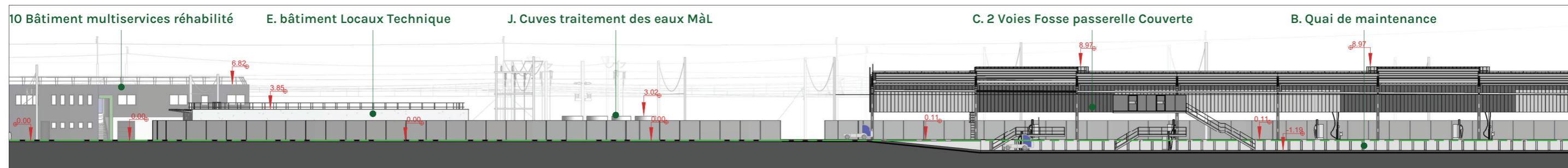
NIVEAU MOYEN DU TERRAIN D'EMPRISE AU SOL : + 6.90 NGF



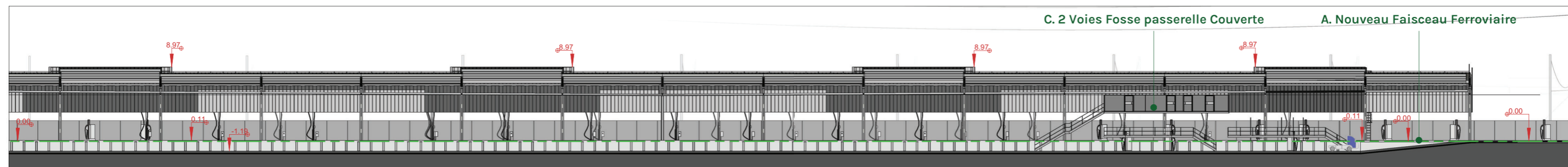


16





Section 2/4 1 : 500



Section 4/4 1 : 500

