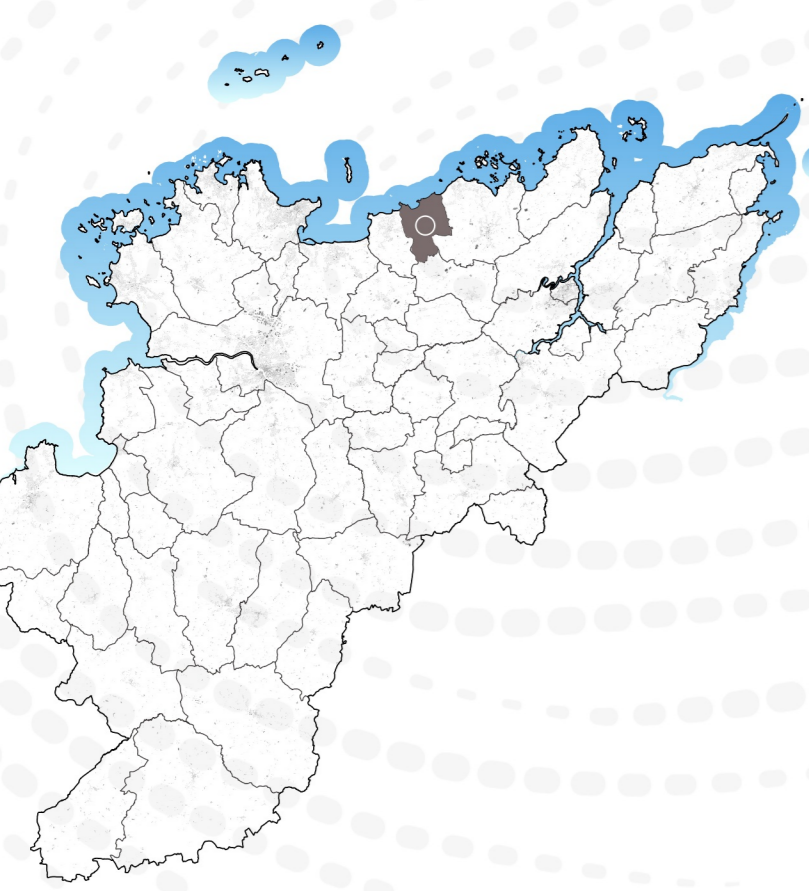








# PLAN LOCAL D'URBANISME INTERCOMMUNAL

## ANNEXES INFORMATIVES - R.151-52 ET R.151-53






Trévou-Tréguignec  
VERSION POUR ARRÊT : 24/06/2025  
Version pour second arrêt : 16/12/2025





DGFiP Cadastre® 2025  
Échelle courante : 1:5000  
Réalisation : CITADIA

-  Zone d'aménagement concerté (ZAC)
-  Zones de préservation des espaces naturels sensibles (ZPENS)
-  Périmètre de surveillance à statuer
-  Périmètre de voisinage des infrastructures de transport terrestre
-  Zone de présomption commerciale
-  Zone de présomption de prescription archéologique (ZPPA)






Règlement local de publicité :

-  Zone publicitaire restreinte 1
-  Zone publicitaire restreinte 2
-  Zone publicitaire restreinte 3

Plan d'exposition au bruit des aéroports (PEB) :

-  PEB - Zone A (P94)
-  PEB - Zone B (P95)
-  PEB - Zone C (P96)
-  PEB - Zone D (P97)

INFORMATIONS :

-  Limites communales
-  A0100
-  Parcelles cadastrales
-  Bati dur
-  Bati léger

