


LANNION-TRÉGOR
COMMUNAUTÉ
L'ANNON-TREGER
KUMUNIEZH

PLAN LOCAL D'URBANISME INTERCOMMUNAL



















ANNEXES INFORMATIVES - R.151-52 ET R.151-53



Plouzélambre
VERSION POUR ARRÊT : 24/06/2025
Version pour second arrêté : 16/12/2025

0 100 200 m

OGFIP Cadastre® 2025
Échelle courante : 1:6999
Réalisation : CITADIA

-  Zone d'aménagement concerté (ZAC)
 -  Zones de présomption des espaces naturels sensibles (ZPENS)
 -  Périmètre de surveillance à statuer
 -  Périmètre de voisinage des infrastructures de transport terrestre
 -  Zone de présomption commerciale
 -  Zone de présomption de prescription archéologique (ZPPA)
- Règlement local de publicité :
-  Zone publicitaire restreinte 1
 -  Zone publicitaire restreinte 2
 -  Zone publicitaire restreinte 3
 -  Zone publicitaire restreinte 4
- Plan d'exposition au bruit des aéroports (PEB) :
-  PEB - Zone A (0P9a)
 -  PEB - Zone B (0P9b)
 -  PEB - Zone C (0P9c)
 -  PEB - Zone D (0P9d)
- INFORMATIONS :
-  Limites communales
 -  A0100 Parcelles cadastrales
 -  Bâti dur
 -  Bâti léger

