



















**PLAN LOCAL
 D'URBANISME
 INTERCOMMUNAL**
 ANNEXES INFORMATIVES - R.151-52 ET R.151-53



Plounevez-Moëdec
 VERSION POUR ARRÊT : 24/06/2025
 Version pour second arrêt : 16/12/2025

DGFIP Cadastre® 2025
 Echelle courante : 1:9770
 Réalisation : CITADIA



-  Zone d'aménagement concerté (ZAC)
 -  Zones de préservation des espaces naturels sensibles (ZPENS)
 -  Périmètre de surveillance à statuer
 -  Périmètre de voisinage des infrastructures de transport terrestre
 -  Zone de présomption commerciale
 -  Zone de présomption de prescription archéologique (ZPPA)
- Règlement local de publicité :
-  Zone publicité restreinte 1
 -  Zone publicité restreinte 2
 -  Zone publicité restreinte 3
- Plan d'exposition au bruit des aéroports (PEB) :
-  PEB - Zone A (OP9a)
 -  PEB - Zone B (OP9b)
 -  PEB - Zone C (OP9c)
 -  PEB - Zone D (OP9d)
- INFORMATIONS :
-  Limites communales
 -  A0100
 -  Parcelles cadastrales
 -  Bati dur
 -  Bati léger

