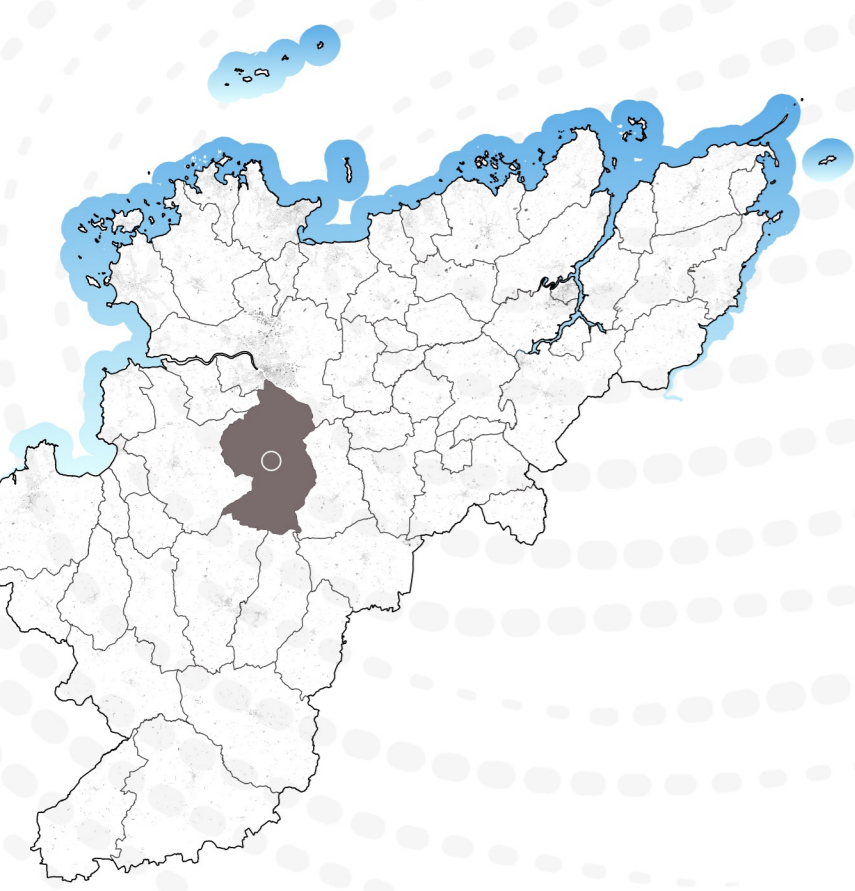








PLAN LOCAL D'URBANISME INTERCOMMUNAL

ANNEXES INFORMATIVES - R.151-52 ET R.151-53






Ploubezre
VERSION POUR ARRÊT : 24/06/2025
Version pour second arrêt : 16/12/2025





OGP © Cadastre® 2025
Échelle courante : 1:10 000
Réalisation : CITADIA

-  Zone d'aménagement concerté (ZAC)
-  Zones de présomption des espaces naturels sensibles (ZPENS)
-  Périmètre de surcis à statuer
-  Périmètre de voisinage des infrastructures de transport terrestre
-  Zone de présomption commerciale
-  Zone de présomption de prescription archéologique (ZPPA)





Règlement local de publicité :

-  Zone publicité restreinte 1
-  Zone publicité restreinte 2
-  Zone publicité restreinte 3

Plan d'exposition au bruit des aéroports (PEB) :

-  PEB - Zone A (IP9)
-  PEB - Zone B (IP8)
-  PEB - Zone C (IP8)
-  PEB - Zone D (IP10)

INFORMATIONS :

-  Limites communales
-  A0100 Parcelles cadastrales
-  Bati dur
-  Bati léger

