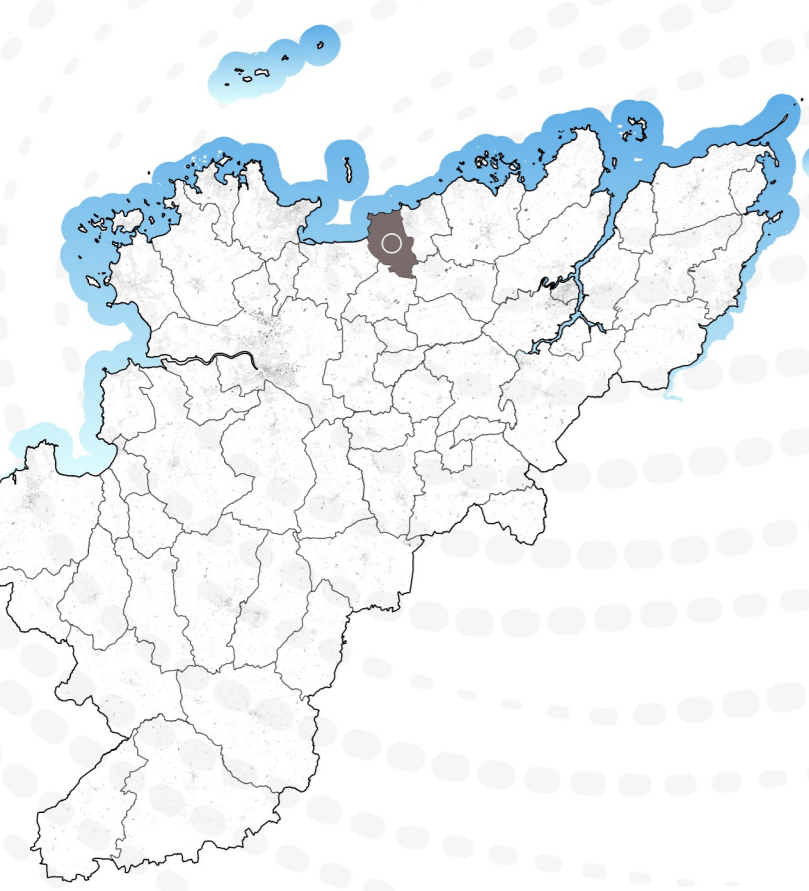


LANNION-TRÉGOR
 COMMUNAUTÉ
 L'ANNON-TRÉGER
 KUMUNIEZH




**PLAN LOCAL
 D'URBANISME
 INTERCOMMUNAL**
 ANNEXES - ALÉA INONDATION








Trévévern
 VERSION POUR ARRÊT : 24/06/2025
 Version pour second arrêt : 16/12/2025

DGFiP Cadastre® 2025
 Echelle courante : 1:500
 Réalisation : CITADIA



Aléa inondation :
 Aléa fort
 Aléa futur
 Aléa moyen

INFORMATIONS :
 Limites communales
 AD100
 Parcelles cadastrales
 Bât dur
 Bât léger

