
**LANNION-TRÉGOR**  
 COMMUNAUTÉ  
 LANNION-TRÉGOR  
 KUMUNIEZH

**PLAN LOCAL  
 D'URBANISME  
 INTERCOMMUNAL**




**ANNEXES - ALÉA INONDATION**








**Penvénan**  
 VERSION POUR ARRÊT : 24/06/2025  
 Version pour second arrêt : 16/12/2025

DGFIP Cadastre® 2025  
 Echelle courante : 1:8595  
 Réalisation : CITADIA



**Aléa inondation :**  
 Aléa fort  
 Aléa futur  
 Aléa moyen

**INFORMATIONS :**  
 Limites communales  
 AD100  
 Parcelles cadastrales  
 Bati dur  
 Bati léger

