

Plan local
d'urbanisme
intercommunal
valant Programme
local de l'habitat

Version second arrêt
du 16 décembre 2025



00
PROCÉDURE
Atlas zones
humides

Mise à jour des inventaires
zones humides Mars 2026



Présentation des modifications à apporter aux inventaires des zones humides identifiées au document graphique du PLUi-H en vue de son approbation

• Contexte :

Cet atlas versé au dossier d'enquête publique du PLUi-H vise à présenter l'évolution des inventaires des zones humides validés par les Commissions locales de l'eau (CLE) des Schémas d'aménagement et de gestion des eaux (SAGE) Baie de Lannion et Argoat-Trégor-Goëlo depuis la version arrêtée du PLUi-H du 24/06/2025, conformément aux avis rendus par les deux CLE de ces SAGE indiquant qu'il « *conviendra d'intégrer la dernière mise à jour de l'inventaire des zones humides validé par la CLE* ».

Cette mise à jour des inventaires par les CLE des SAGE et son intégration future au PLUi-H approuvé fait notamment suite à de nouveaux inventaires en lien avec des demandes d'autorisations d'urbanisme récentes ou à la création de secteurs de projet dans le cadre de l'élaboration du PLUi-H (Orientations d'aménagement et de programmation – OAP) pour lesquelles un travail d'identification a été mené sur le terrain (méthodologie de l'arrêté ministériel de 2009 précisant les critères d'identification des zones humides).

Cet atlas répertorie les zones humides ajoutées et retirées des inventaires dans chaque secteur concerné selon la légende suivante :



Zone humide au PLUi-H arrêté du 24/06/2025



Ajout de zone humide pour approbation du PLUi-H



Suppression de zone humide pour approbation du PLUi-H

Cette intégration des dernières mises à jour des inventaires des zones humides permettra de respecter le rapport de compatibilité avec les SAGE et ainsi de disposer au règlement graphique (zonage) du PLUi-H approuvé d'une prescription "zones humides" la plus récente possible.

• **Liste des secteurs concernés :**

SAGE Baie de Lannion :

COMMUNE	REFERENCES PARCELLES CADASTRALES
LANNION	D384, D382, D389, D390, N1158, C 237, D 1324, CH26
LOGUIVY PLOUGRAS	C583, 584, 585, 594, B487, B489, B490, B491, B492, B493, B498, E721, E722, E723, E724, E726, B636, B637
PERROS-GUIREC	AD142, D1107, D1108
PLEUMEUR BODOU	AE110, AE304, AE305, AE277, D1557, D1179, D1181, AH759, AH760, AH761, AH762, D1578, D123, D1470
PLOUBEZRE	F2793, F2796
PLOULECH	B1287
PLOUMILLIAU	ZP16, G1587, G1591, G1589
PLOUNERIN	AC16, AC123
PLOUNEVEZ-MOEDEC	C1587
TREBEURDEN	A999, AC161, AC164, A126, A127, A195, A196, B399, B2054, A1043, A1812, A1815, A1819, AB47, AD872, A252, A1882, B532, B533, AB60, AB59, AB62, AB246, B480, B481, B2035
TREGASTEL	BH34, BK245, BM114, BM115, BM118, B1345, BH33, BK2, BK285, BD184, B1298, B1124, B198, A1024

SAGE Argoat-Trégor-Goëlo :

COMMUNE	REFERENCES PARCELLES CADASTRALES
CAVAN	ZL24
COATASCORN	A1332, A1333, A1335, A1336, A1339, A220, A221, A222, A763, A764, A765, A1213, A748
LANNION	BB135, BB154, B88, B90, BC514, BC516
LOUANNEC	A427, A428, B332, B333, AE548, AE549, AE550, AE551, AE556, AE544, AE545, AE553, AE559
PENVENAN	C431, C432, C433
PERROS-GUIREC	BA197, BA776, BA777
PLEUBIAN	A596, A2322, AD159
PLOUGRESCANT	B1123, B1143
PLOUGUIEL	AB13
PRAT	C1484, C1485
SAINT-QUAY-PERROS	BB175, BB176, BB13
TONQUEDEC	A989
TREVOU-TREGUIGNEC	A624

ÉVOLUTION DES ZONES HUMIDES - MARS 2026

Commune(s) : Cavan

Lieu dit : Ar Ru

 Zone humide au PLUi-H arrêté du 24/06/2025

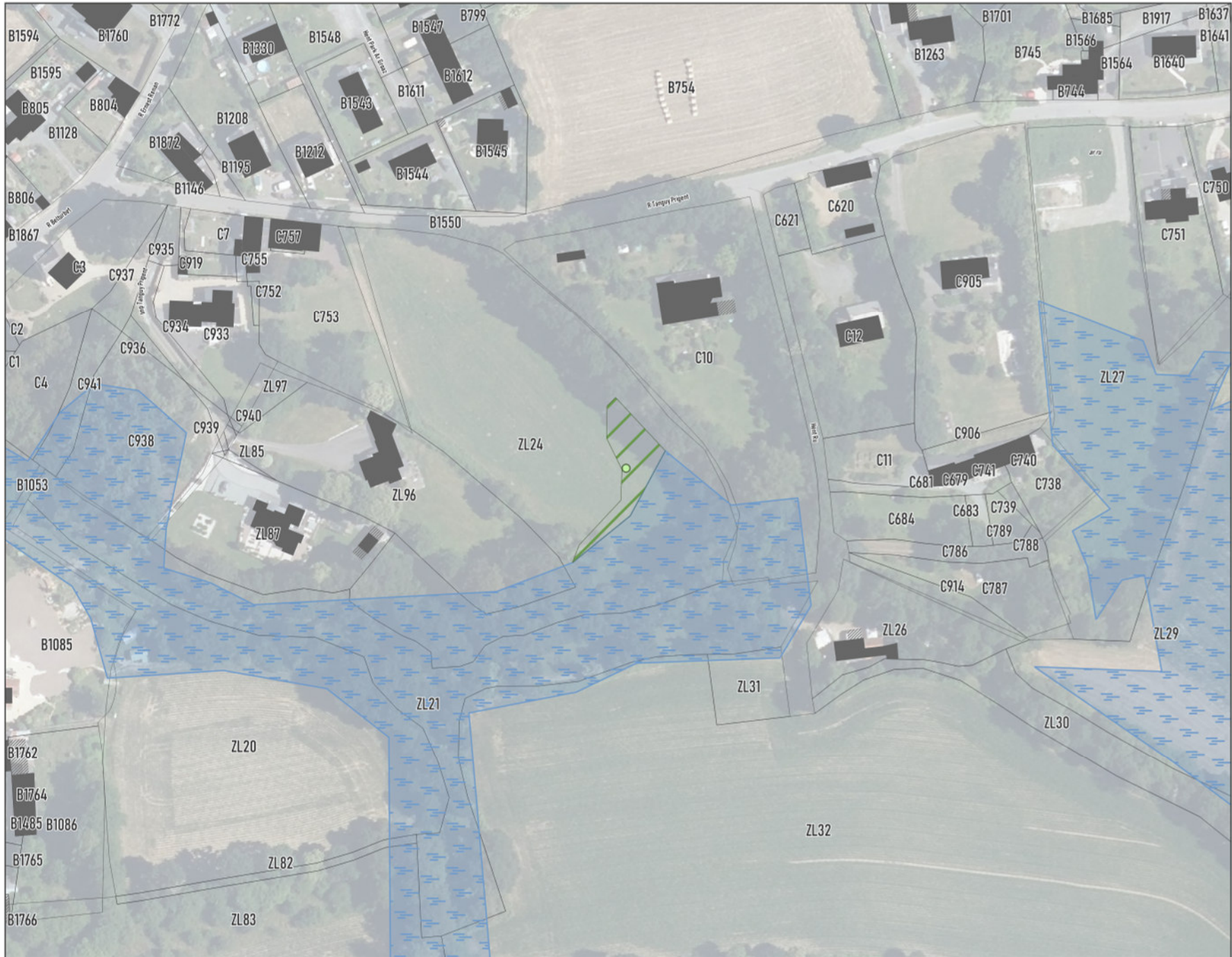
 Ajout de zone humide pour approbation du PLUi-H

 Suppression de zone humide pour approbation du PLUi-H

0 10 20 m



Sources : IGN, GéoBretagne ;
Réalisation : CITADIA - Le 17-03-2026 



ÉVOLUTION DES ZONES HUMIDES - MARS 2026

Commune(s) : Coatacorn

Lieu dit : Prado

 Zone humide au PLUi-H arrêté du 24/06/2025

 Ajout de zone humide pour approbation du PLUi-H

 Suppression de zone humide pour approbation du PLUi-H

0 10 20 m



Sources : IGN, GéoBretagne ;
Réalisation : CITADIA - Le 17-03-2026



ÉVOLUTION DES ZONES HUMIDES - MARS 2026

Commune(s) : Coatacorn

Lieu dit : Prado

 Zone humide au PLUI-H arrêté du 24/06/2025

 Ajout de zone humide pour approbation du PLUI-H

 Suppression de zone humide pour approbation du PLUI-H

0 10 20 m






Sources : IGN, GéoBretagne ;
Réalisation : CITADIA - Le 17-03-2026



ÉVOLUTION DES ZONES HUMIDES - MARS 2026

Commune(s) : Lannion

Lieu dit : Crec'h Mouellac'h

-  Zone humide au PLUi-H arrêté du 24/06/2025
-  Ajout de zone humide pour approbation du PLUi-H
-  Suppression de zone humide pour approbation du PLUi-H






Sources : IGN, GéoBretagne ;
 Réalisation : CITADIA - Le 17-03-2026




ÉVOLUTION DES ZONES HUMIDES - MARS 2026

Commune(s) : Lannion

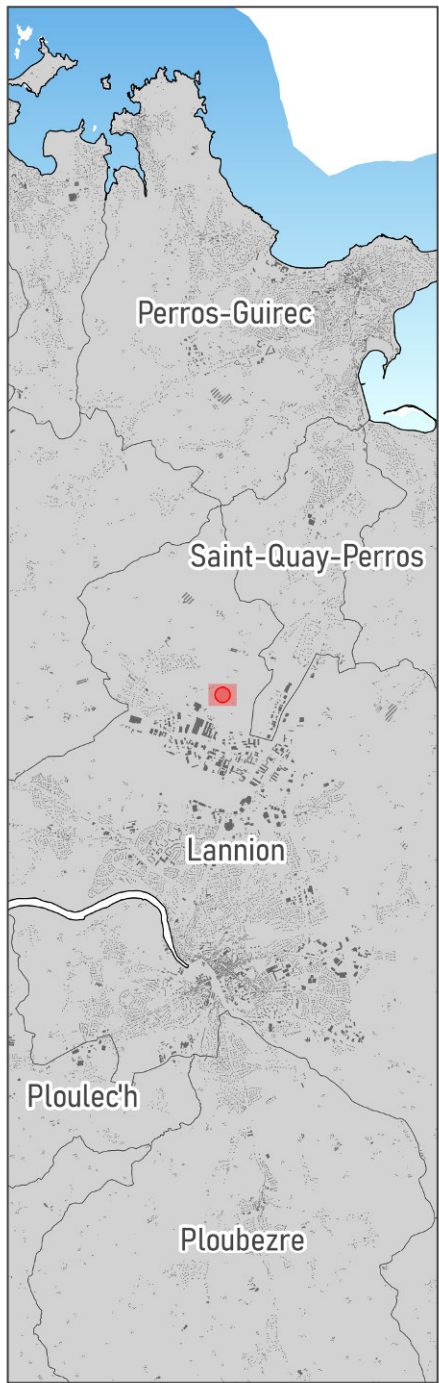
Lieu dit : Croaz Ru

-  Zone humide au PLUi-H arrêté du 24/06/2025
-  Ajout de zone humide pour approbation du PLUi-H
-  Suppression de zone humide pour approbation du PLUi-H

0 10 20 m



Sources : IGN, GéoBretagne ;
Réalisation : CITADIA - Le 17-03-2026



ÉVOLUTION DES ZONES HUMIDES - MARS 2026

Commune(s) : Lannion

Lieu dit : Penn An Alé

 Zone humide au PLUi-H arrêté du 24/06/2025

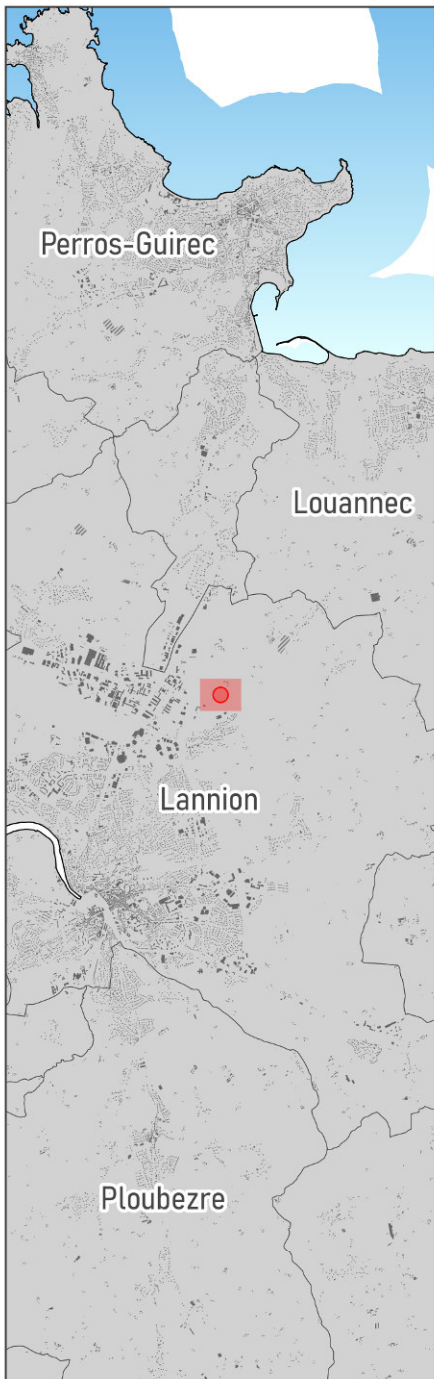
 Ajout de zone humide pour approbation du PLUi-H

 Suppression de zone humide pour approbation du PLUi-H

0 20 40 m






Sources : IGN, GéoBretagne ;
Réalisation : CITADIA - Le 17-03-2026



ÉVOLUTION DES ZONES HUMIDES - MARS 2026

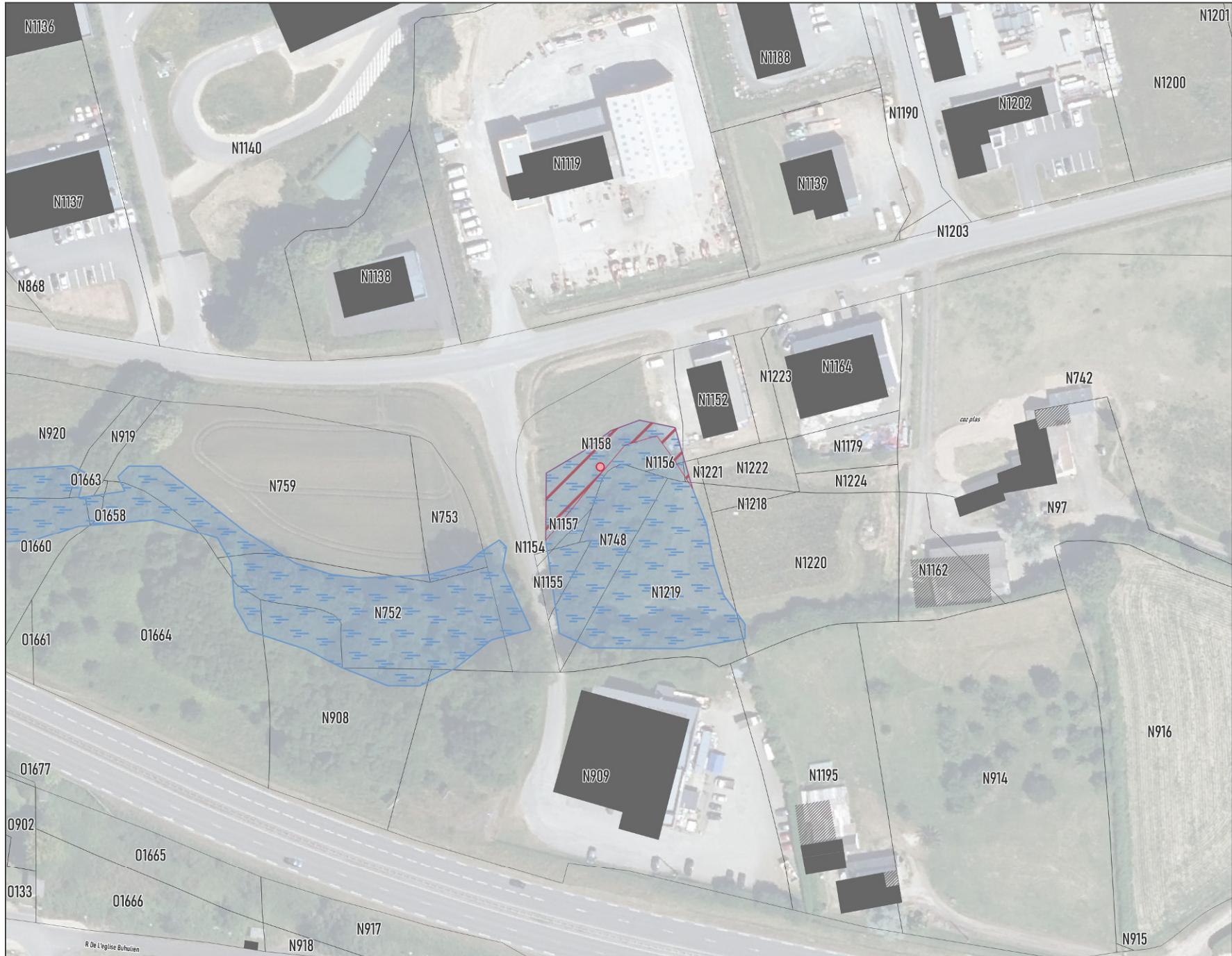
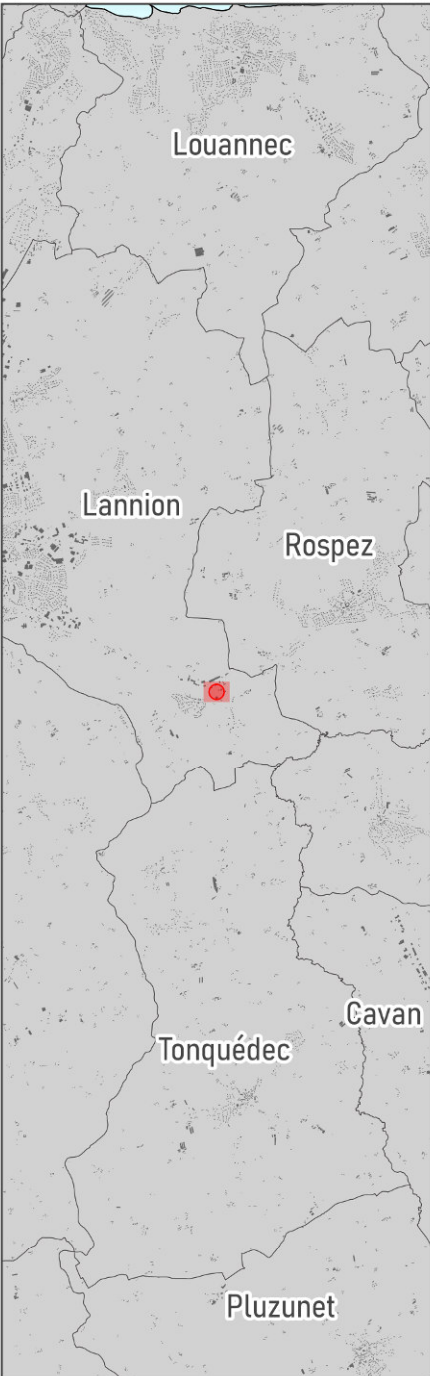
Commune(s) : Lannion

Lieu dit : Coz Plas

-  Zone humide au PLUi-H arrêté du 24/06/2025
-  Ajout de zone humide pour approbation du PLUi-H
-  Suppression de zone humide pour approbation du PLUi-H



Sources : IGN, GéoBretagne ;
 Réalisation : CITADIA - Le 17-03-2026

ÉVOLUTION DES ZONES HUMIDES - MARS 2026

Commune(s) : Lannion

Lieu dit : Frénandour

 Zone humide au PLUi-H arrêté du 24/06/2025

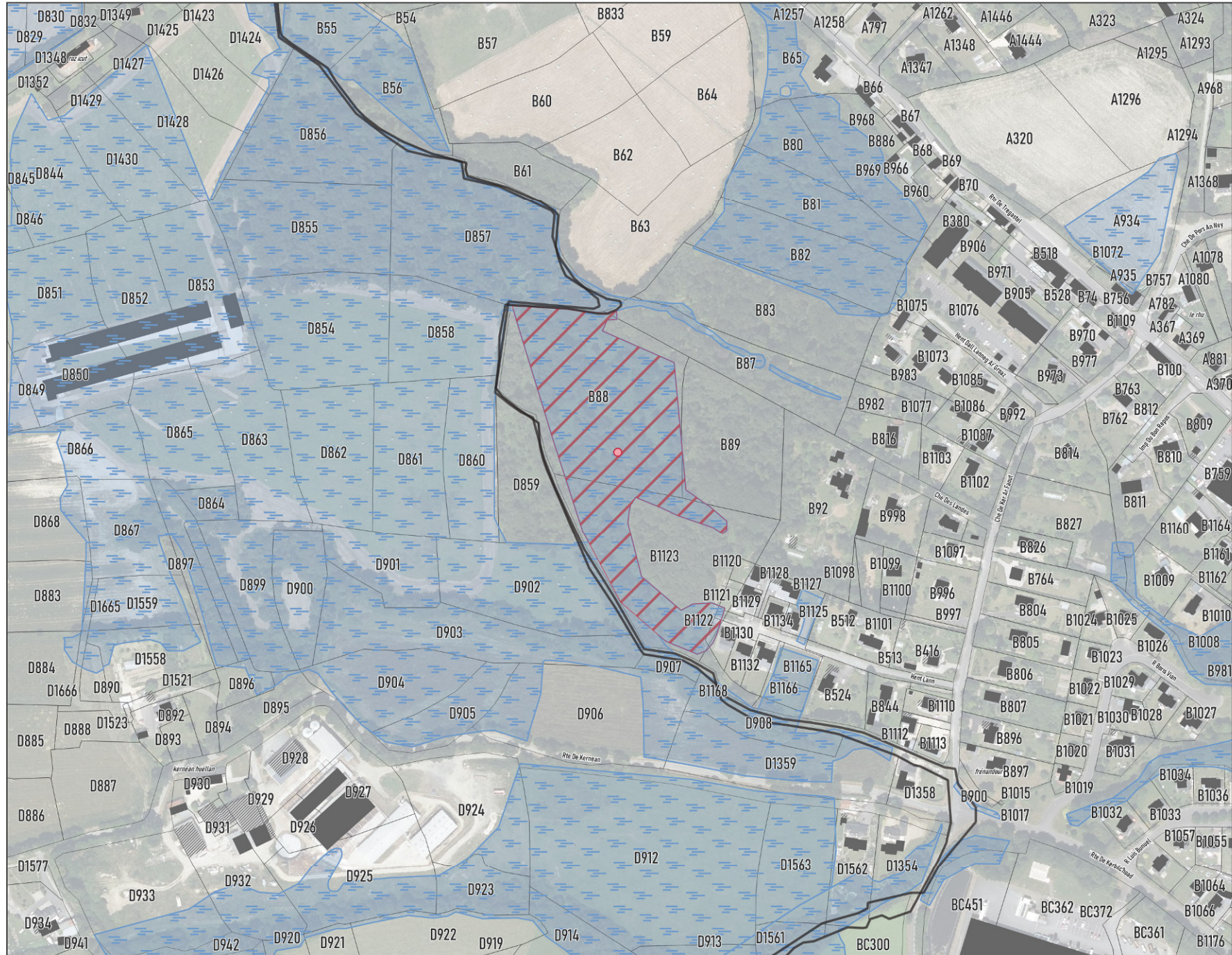
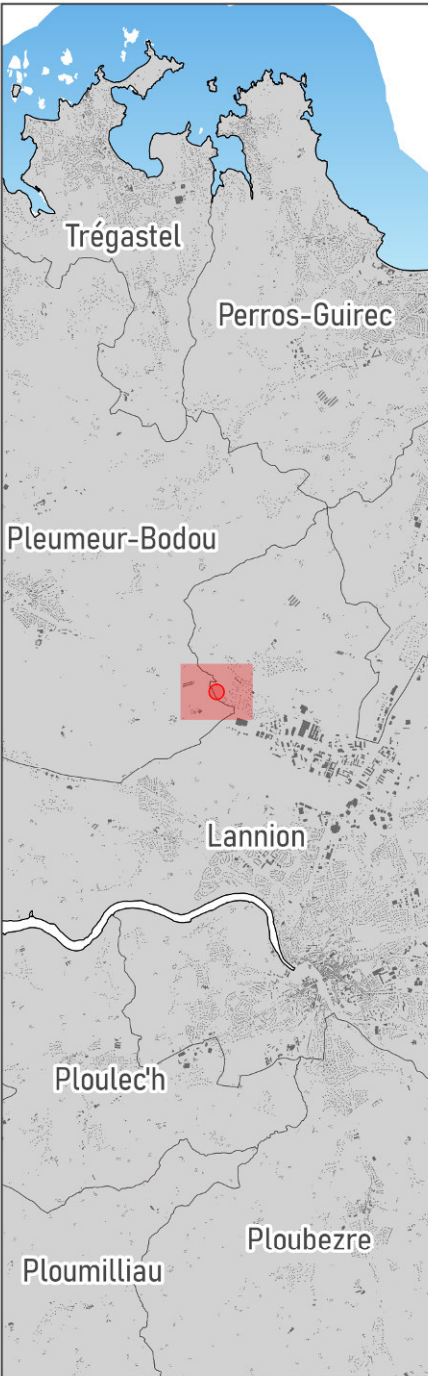
 Ajout de zone humide pour approbation du PLUi-H

 Suppression de zone humide pour approbation du PLUi-H

0 40 80 m






Sources : IGN, GéoBretagne ; Réalisation : CITADIA - Le 17-03-2026



ÉVOLUTION DES ZONES HUMIDES - MARS 2026

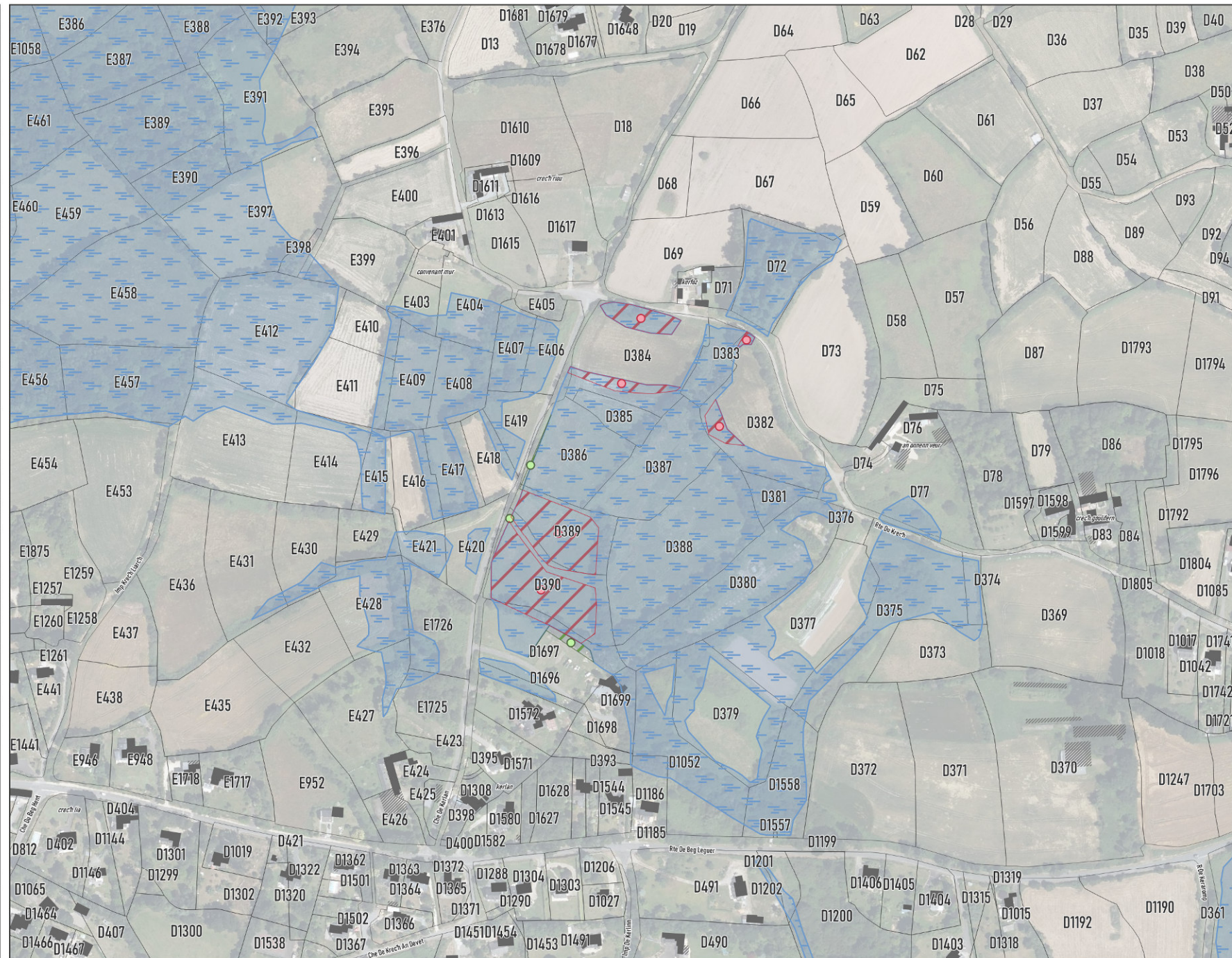
Commune(s) : Lannion

Lieu dit : Kerfoz

-  Zone humide au PLUI-H arrêté du 24/06/2025
-  Ajout de zone humide pour approbation du PLUI-H
-  Suppression de zone humide pour approbation du PLUI-H



Sources : IGN, GéoBretagne ;
 Réalisation : CITADIA - Le 17-03-2026

ÉVOLUTION DES ZONES HUMIDES - MARS 2026

Commune(s) : Lannion

Lieu dit : Kerbilhoat

 Zone humide au PLUi-H arrêté du 24/06/2025

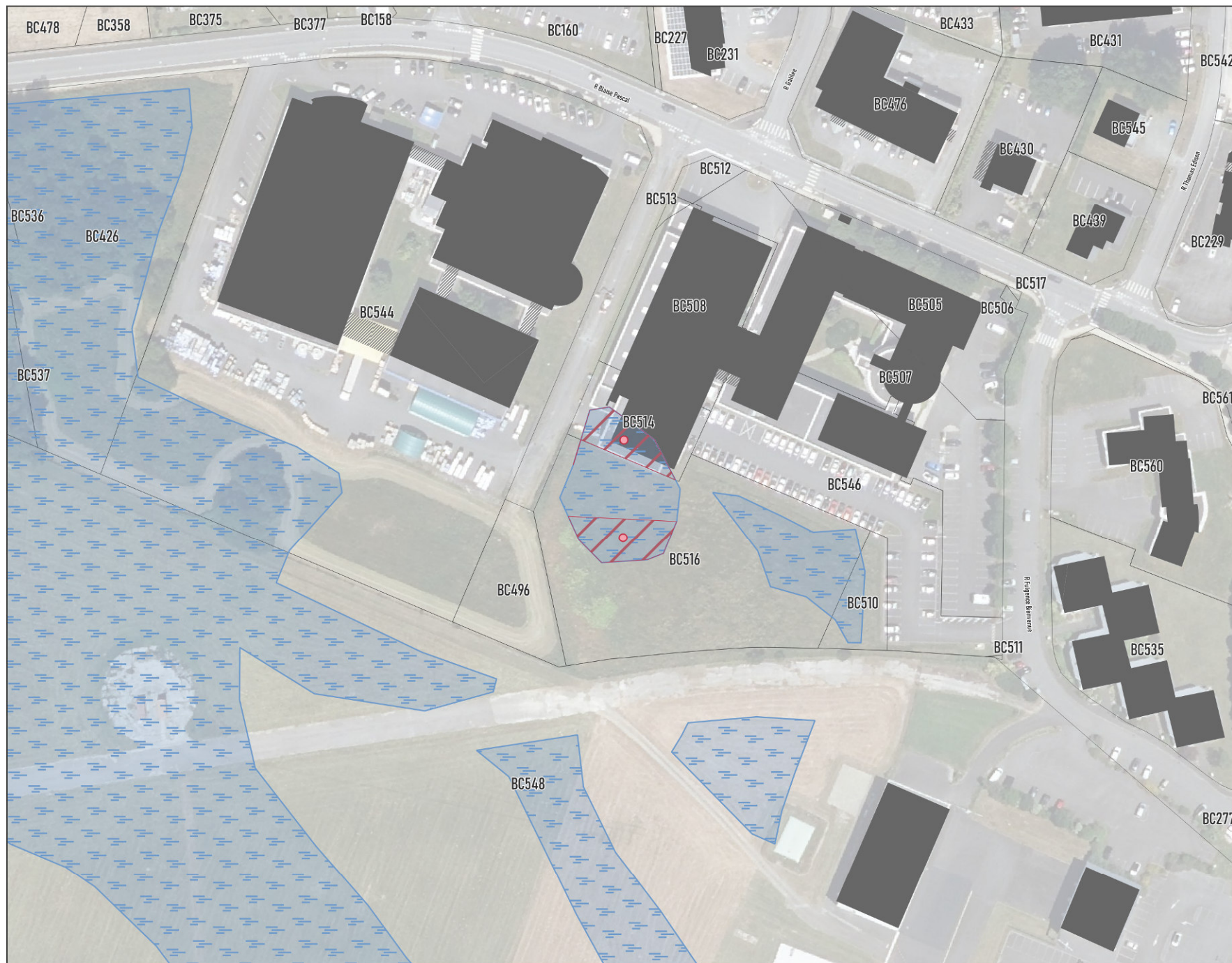
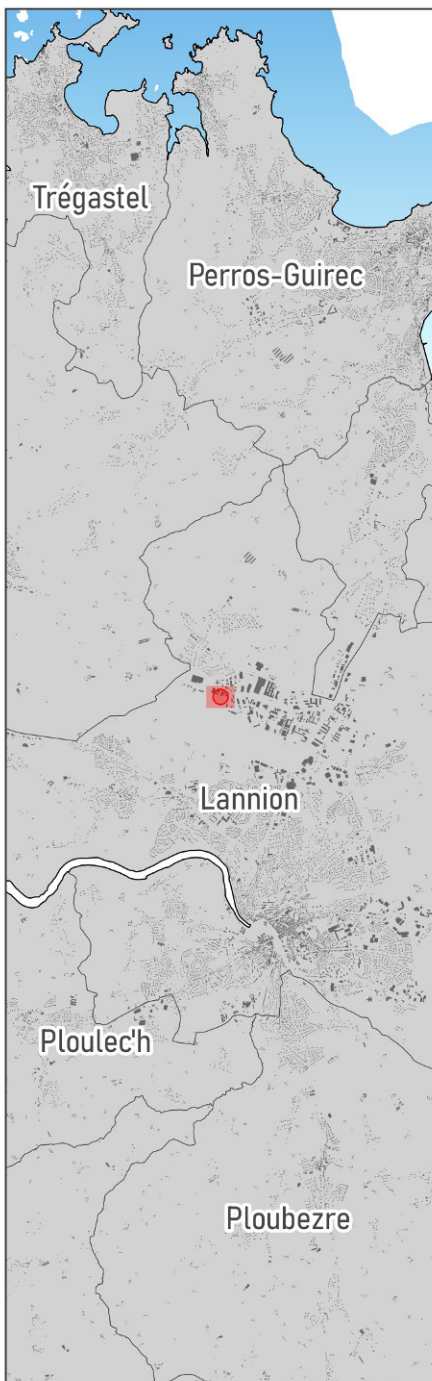
 Ajout de zone humide pour approbation du PLUi-H

 Suppression de zone humide pour approbation du PLUi-H

0 10 20 m






Sources : IGN, GéoBretagne ;
Réalisation : CITADIA - Le 17-03-2026



ÉVOLUTION DES ZONES HUMIDES - MARS 2026

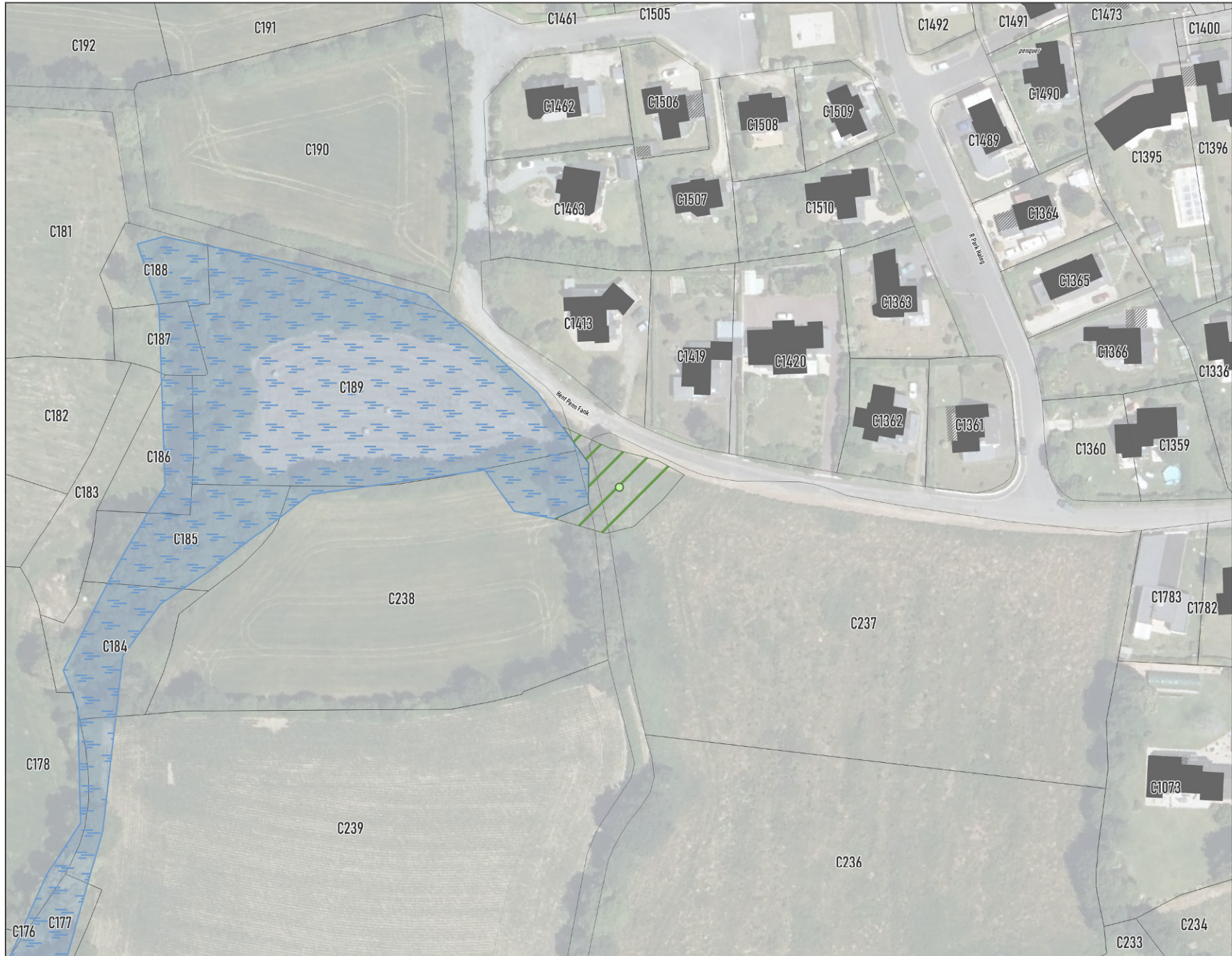
Commune(s) : Lannion

Lieu dit : Penquer

-  Zone humide au PLUi-H arrêté du 24/06/2025
-  Ajout de zone humide pour approbation du PLUi-H
-  Suppression de zone humide pour approbation du PLUi-H



Sources : IGN, GéoBretagne ;
 Réalisation : CITADIA - Le 17-03-2026

ÉVOLUTION DES ZONES HUMIDES - MARS 2026

Commune(s) : Loguivy-Plougras

Lieu dit : Le Rest

 Zone humide au PLUi-H arrêté du 24/06/2025

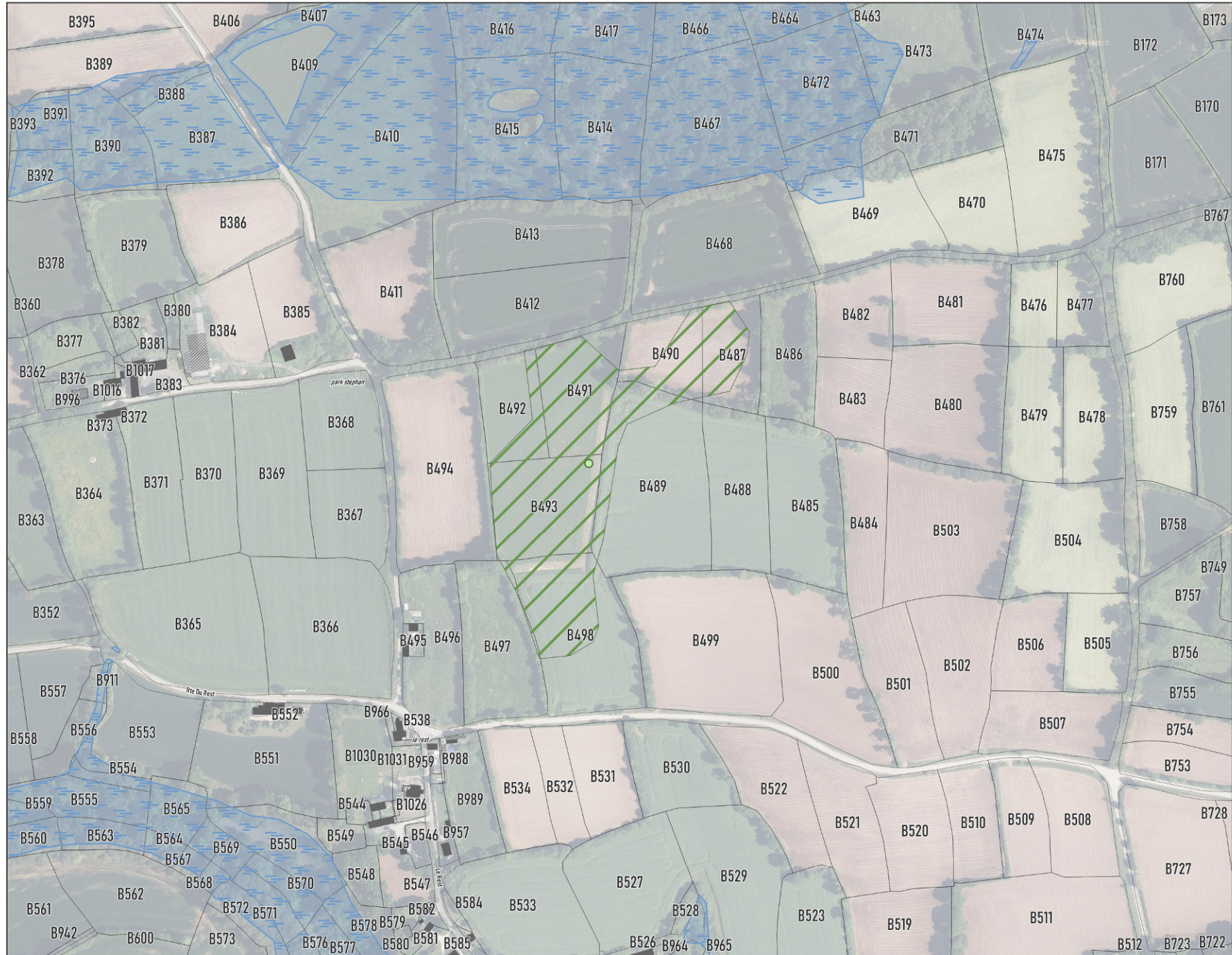
 Ajout de zone humide pour approbation du PLUi-H

 Suppression de zone humide pour approbation du PLUi-H

0 40 80 m



Sources : IGN, GéoBretagne ;
Réalisation : CITADIA - Le 17-03-2026



ÉVOLUTION DES ZONES HUMIDES - MARS 2026

Commune(s) : Plougras, Loguivy-Plougras

Lieu dit : Trovern

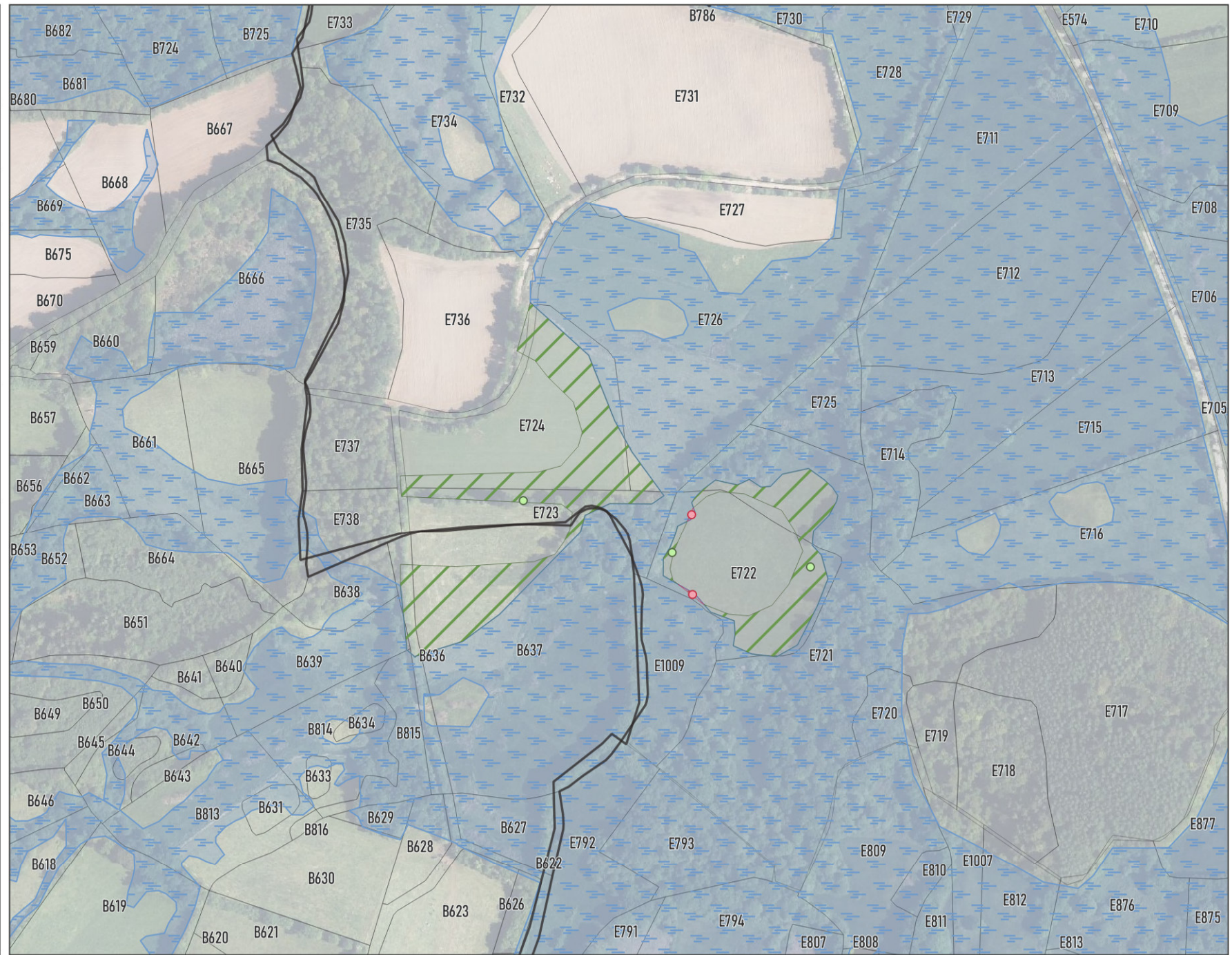
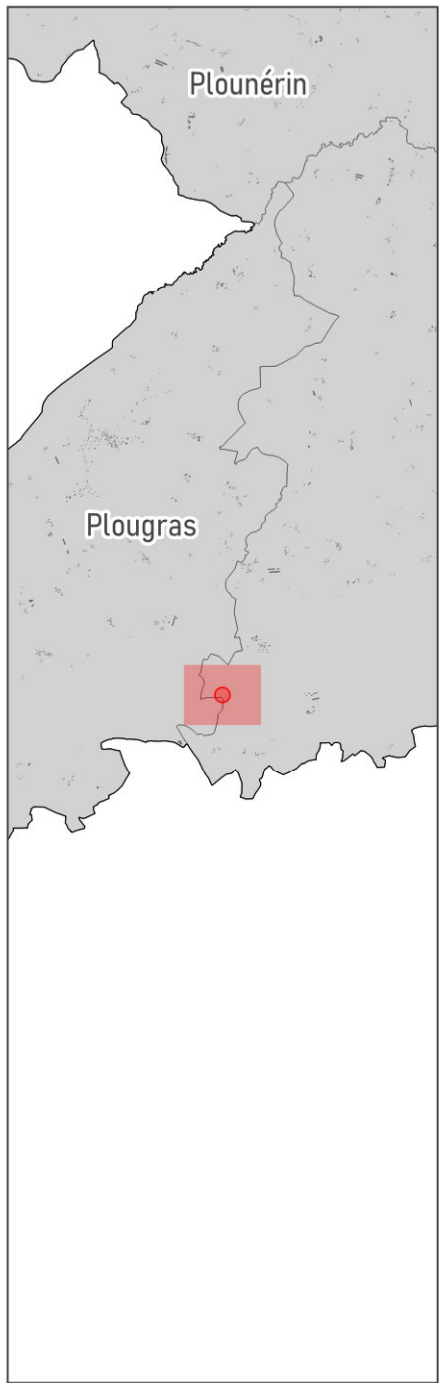
 Zone humide au PLUi-H arrêté du 24/06/2025

 Ajout de zone humide pour approbation du PLUi-H

 Suppression de zone humide pour approbation du PLUi-H



Sources : IGN, GéoBretagne ;
Réalisation : CITADIA - Le 17-03-2026 



ÉVOLUTION DES ZONES HUMIDES - MARS 2026

Commune(s) : Loguivy-Plougras

Lieu dit : Beg Ar C'hra

 Zone humide au PLUi-H arrêté du 24/06/2025

 Ajout de zone humide pour approbation du PLUi-H

 Suppression de zone humide pour approbation du PLUi-H

0 20 40 m



Sources : IGN, GéoBretagne ;
Réalisation : CITADIA - Le 17-03-2026 



ÉVOLUTION DES ZONES HUMIDES - MARS 2026

Commune(s) : Louannec

Lieu dit : Lotissement Poulajous Bihan

 Zone humide au PLUi-H arrêté du 24/06/2025

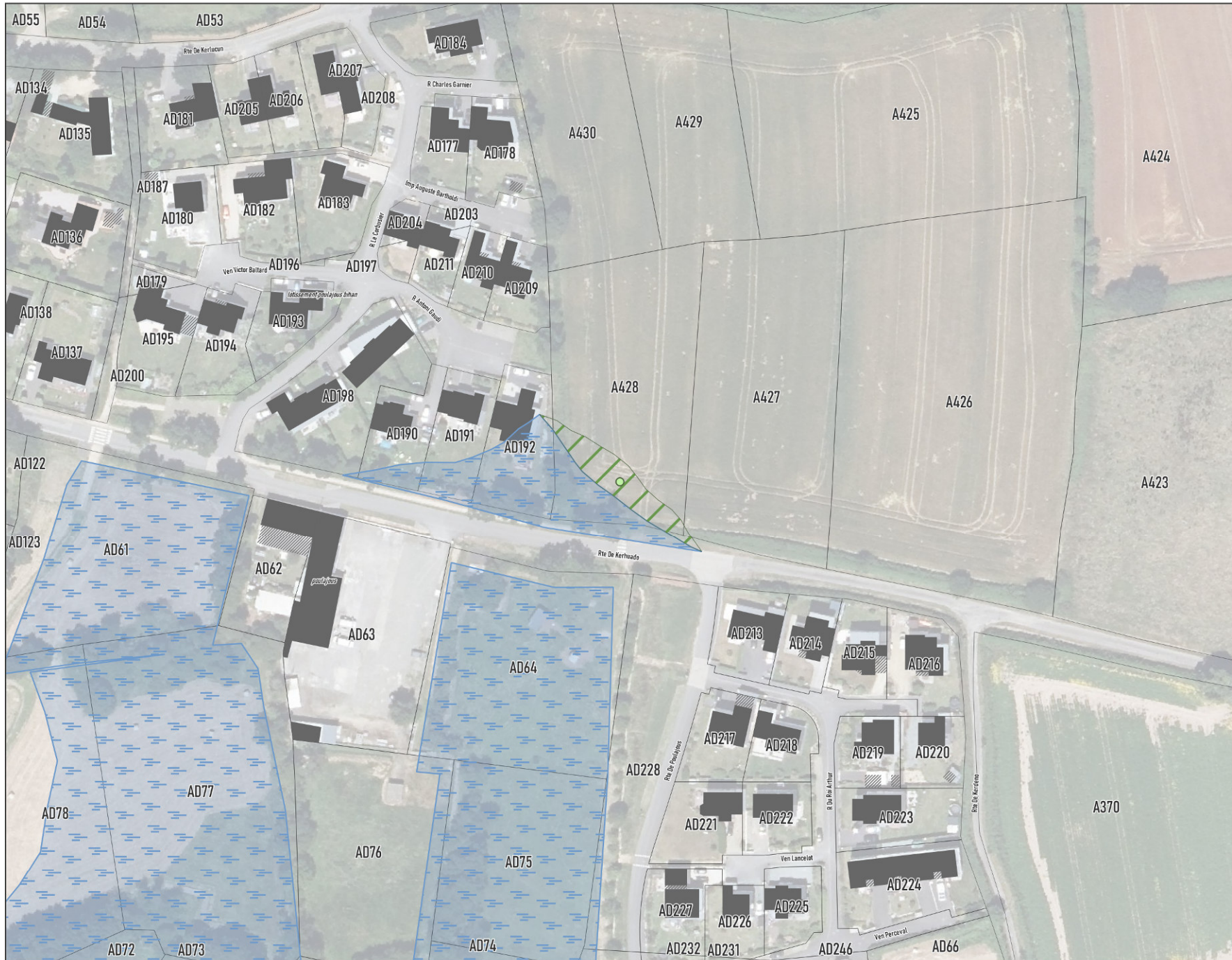
 Ajout de zone humide pour approbation du PLUi-H

 Suppression de zone humide pour approbation du PLUi-H

0 10 20 m



Sources : IGN, GéoBretagne ;
Réalisation : CITADIA - Le 17-03-2026



ÉVOLUTION DES ZONES HUMIDES - MARS 2026

Commune(s) : Louannec

Lieu dit : Résidence De Tossen

 Zone humide au PLUI-H arrêté du 24/06/2025

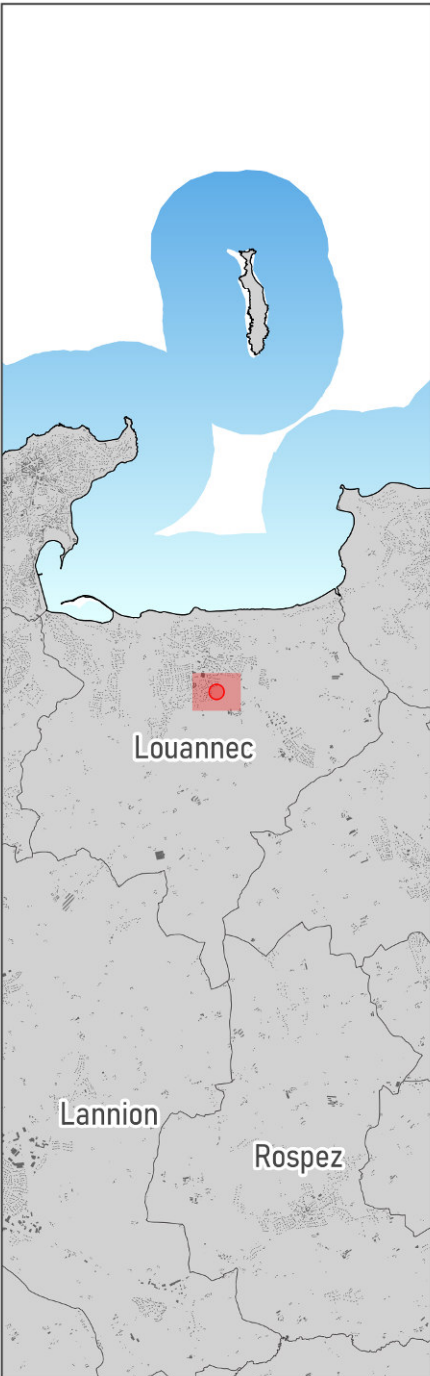
 Ajout de zone humide pour approbation du PLUI-H

 Suppression de zone humide pour approbation du PLUI-H

0 20 40 m






Sources : IGN, GéoBretagne ; Réalisation : CITADIA - Le 17-03-2026 



ÉVOLUTION DES ZONES HUMIDES - MARS 2026

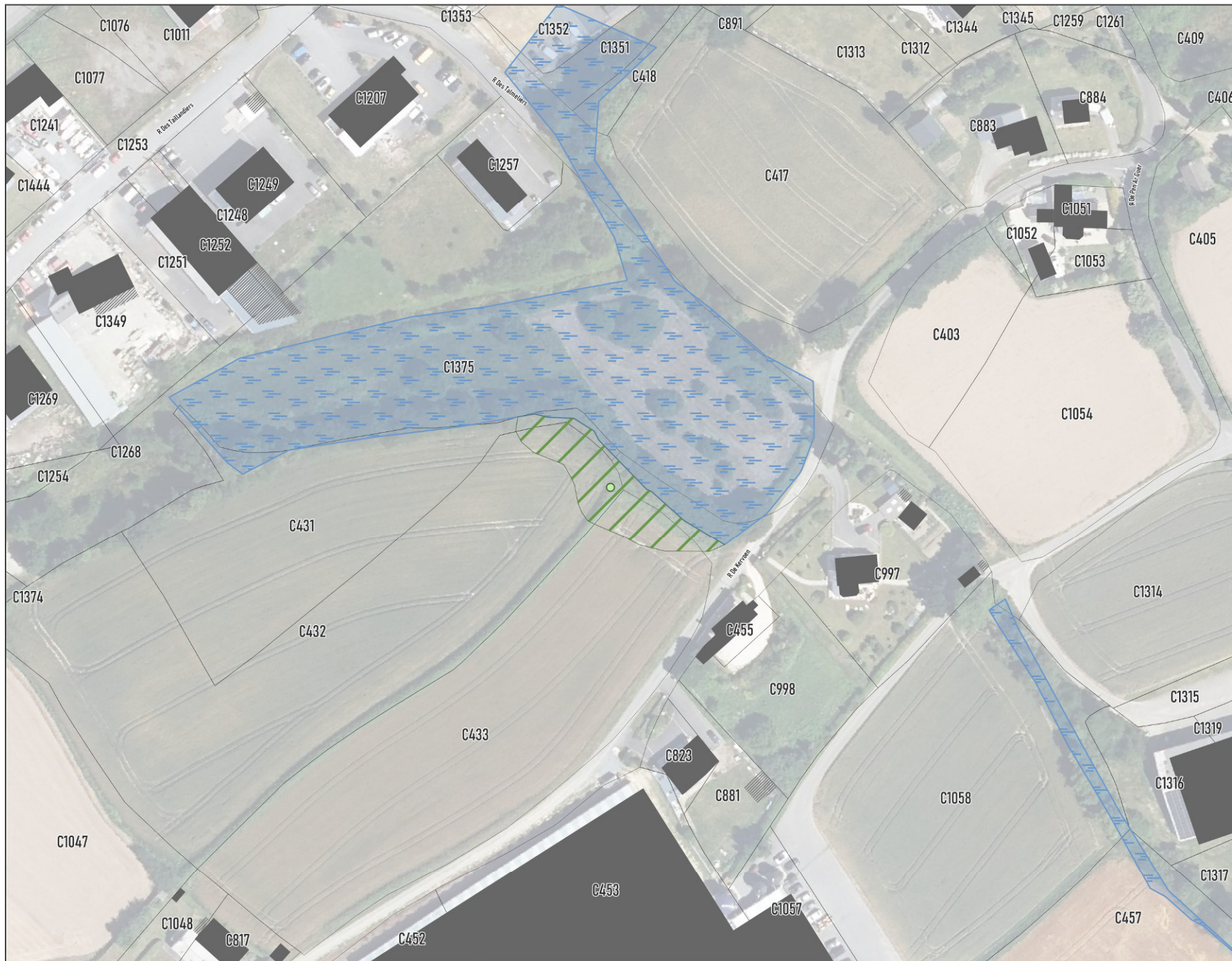
Commune(s) : Penvénan

Lieu dit : Saint-illigent

-  Zone humide au PLUi-H arrêté du 24/06/2025
-  Ajout de zone humide pour approbation du PLUi-H
-  Suppression de zone humide pour approbation du PLUi-H



Sources : IGN, GéoBretagne ;
 Réalisation : CITADIA - Le 17-03-2026

ÉVOLUTION DES ZONES HUMIDES - MARS 2026

Commune(s) : Perros-Guirec

Lieu dit : Pors Guen

 Zone humide au PLUI-H arrêté du 24/06/2025

 Ajout de zone humide pour approbation du PLUI-H

 Suppression de zone humide pour approbation du PLUI-H

0 10 20 m



Sources : IGN, GéoBretagne ; Réalisation : CITADIA - Le 17-03-2026



ÉVOLUTION DES ZONES HUMIDES - MARS 2026

Commune(s) : Perros-Guirec

Lieu dit : Saint-guirec

 Zone humide au PLUi-H arrêté du 24/06/2025

 Ajout de zone humide pour approbation du PLUi-H

 Suppression de zone humide pour approbation du PLUi-H

0 10 20 m



Sources : IGN, GéoBretagne ;
Réalisation : CITADIA - Le 17-03-2026



ÉVOLUTION DES ZONES HUMIDES - MARS 2026

Commune(s) : Perros-Guirec

Lieu dit : Moulin Du Crac

 Zone humide au PLUi-H arrêté du 24/06/2025

 Ajout de zone humide pour approbation du PLUi-H

 Suppression de zone humide pour approbation du PLUi-H

0 10 20 m



Sources : IGN, GéoBretagne ;
Réalisation : CITADIA - Le 17-03-2026



ÉVOLUTION DES ZONES HUMIDES - MARS 2026

Commune(s) : Pleubian

Lieu dit : Pont Hir

 Zone humide au PLUi-H arrêté du 24/06/2025

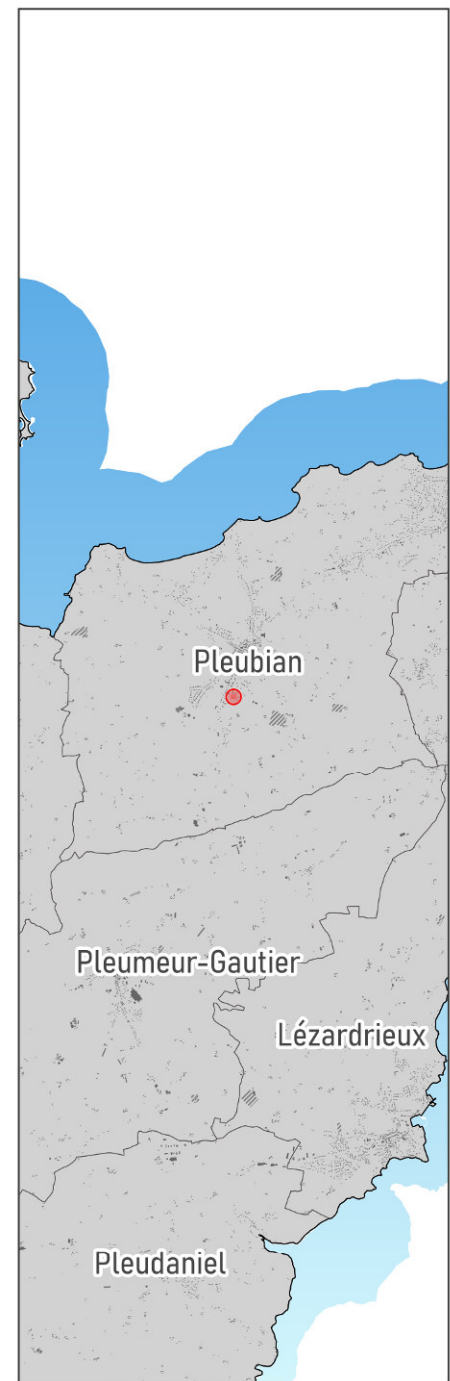
 Ajout de zone humide pour approbation du PLUi-H

 Suppression de zone humide pour approbation du PLUi-H

0 3 6 m



Sources : IGN, GéoBretagne ;
Réalisation : CITADIA - Le 17-03-2026



ÉVOLUTION DES ZONES HUMIDES - MARS 2026

Commune(s) : Pleubian

Lieu dit : Croas An Goff

 Zone humide au PLUi-H arrêté du 24/06/2025

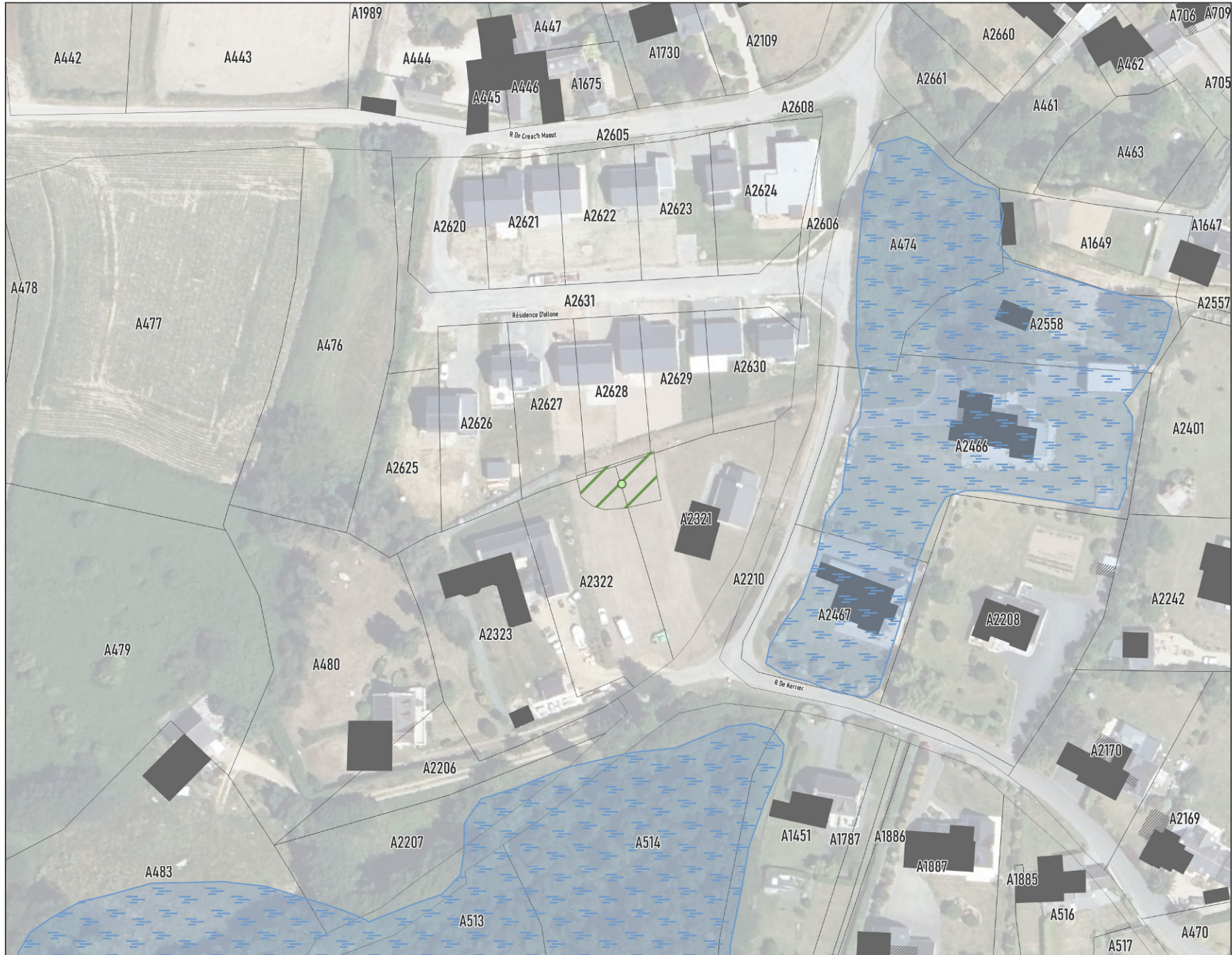
 Ajout de zone humide pour approbation du PLUi-H

 Suppression de zone humide pour approbation du PLUi-H

0 10 20 m



Sources : IGN, GéoBretagne ;
Réalisation : CITADIA - Le 17-03-2026



ÉVOLUTION DES ZONES HUMIDES - MARS 2026

Commune(s) : Pleumeur-Bodou

Lieu dit : Landrelleg

 Zone humide au PLUi-H arrêté du 24/06/2025

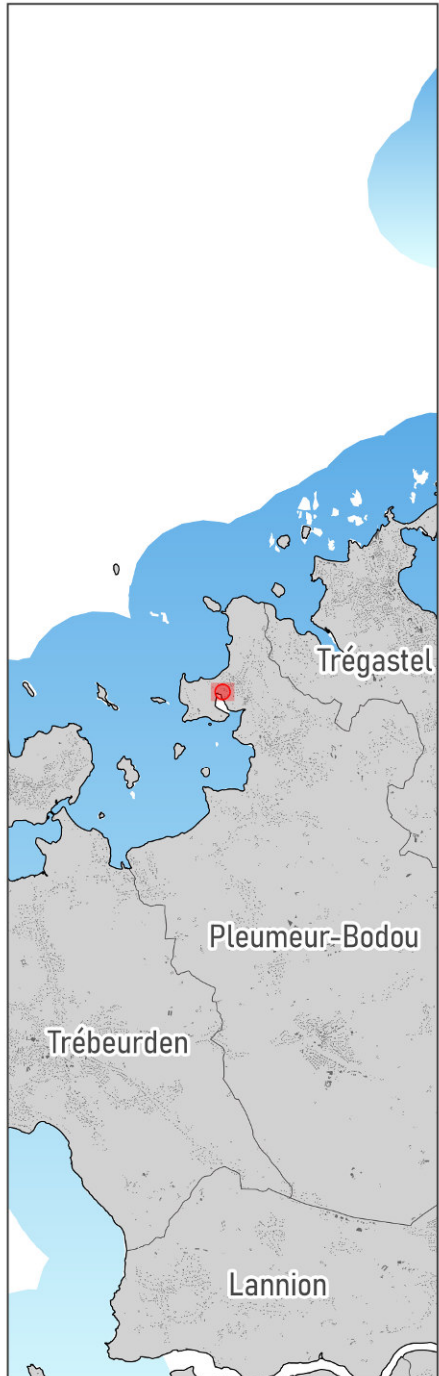
 Ajout de zone humide pour approbation du PLUi-H

 Suppression de zone humide pour approbation du PLUi-H

0 10 20 m






Sources : IGN, GéoBretagne ;
Réalisation : CITADIA - Le 17-03-2026



ÉVOLUTION DES ZONES HUMIDES - MARS 2026

Commune(s) : Pleumeur-Bodou

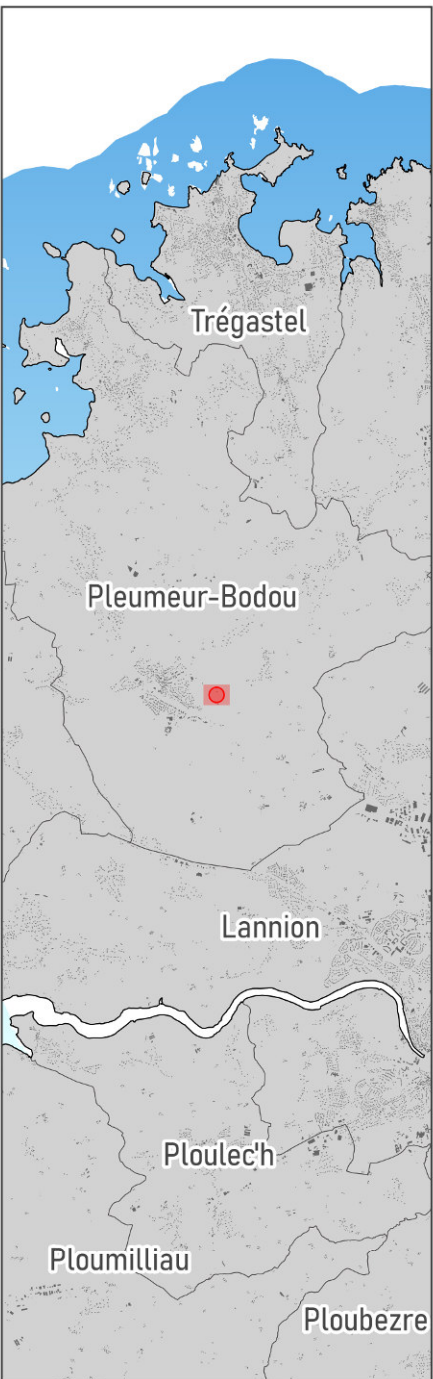
Lieu dit : Park Ar Marrec

-  Zone humide au PLUi-H arrêté du 24/06/2025
-  Ajout de zone humide pour approbation du PLUi-H
-  Suppression de zone humide pour approbation du PLUi-H

0 10 20 m



Sources : IGN, GéoBretagne ;
Réalisation : CITADIA - Le 17-03-2026



ÉVOLUTION DES ZONES HUMIDES - MARS 2026

Commune(s) : Pleumeur-Bodou

Lieu dit : Penn An Alé

 Zone humide au PLUi-H arrêté du 24/06/2025

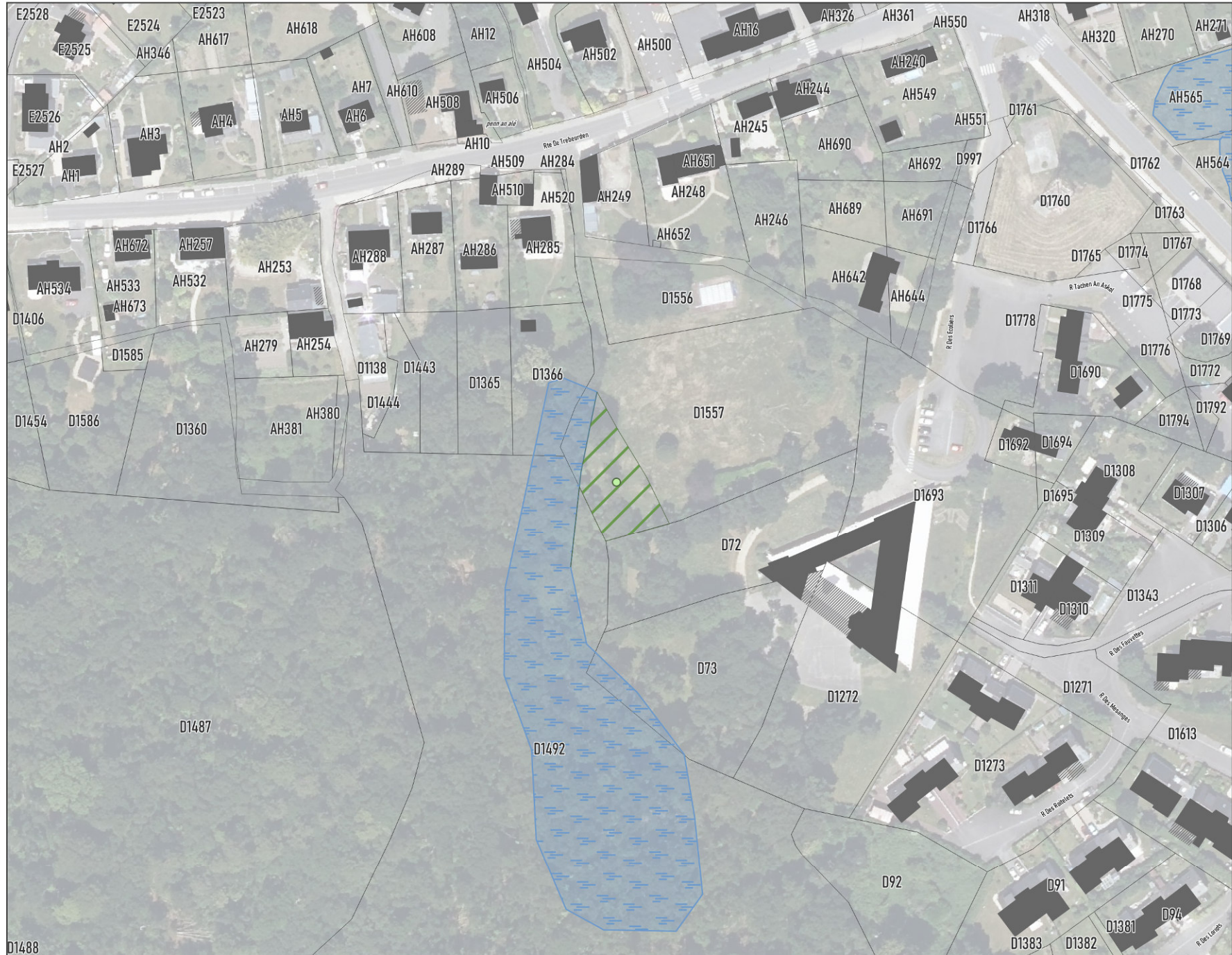
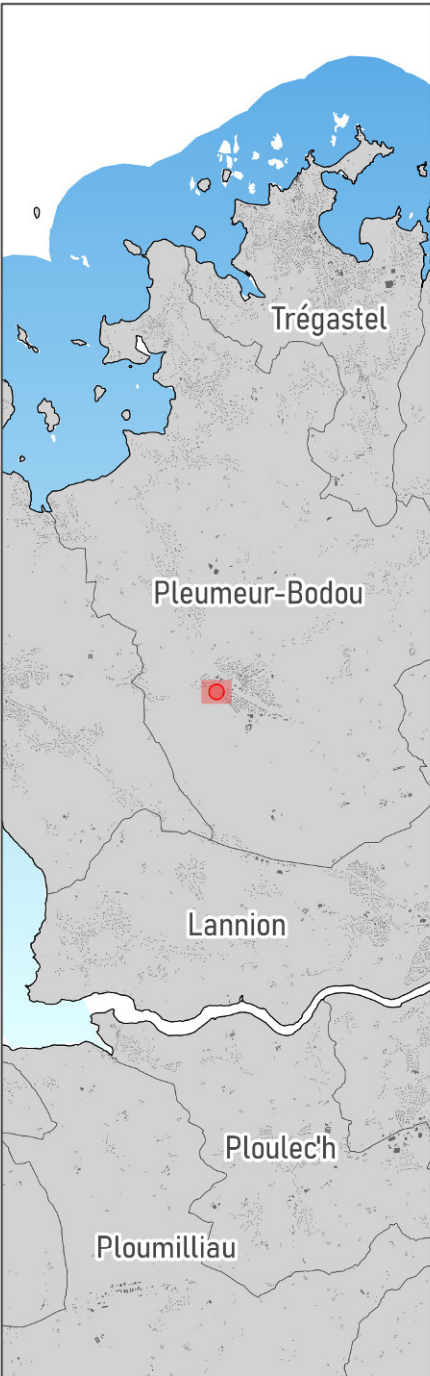
 Ajout de zone humide pour approbation du PLUi-H

 Suppression de zone humide pour approbation du PLUi-H

0 10 20 m



Sources : IGN, GéoBretagne ; Réalisation : CITADIA - Le 17-03-2026 



ÉVOLUTION DES ZONES HUMIDES - MARS 2026

Commune(s) : Pleumeur-Bodou

Lieu dit : Le Guern

 Zone humide au PLUi-H arrêté du 24/06/2025

 Ajout de zone humide pour approbation du PLUi-H

 Suppression de zone humide pour approbation du PLUi-H

0 10 20 m



Sources : IGN, GéoBretagne ;
Réalisation : CITADIA - Le 17-03-2026



ÉVOLUTION DES ZONES HUMIDES - MARS 2026

Commune(s) : Pleumeur-Bodou

Lieu dit : Kervoëgano

 Zone humide au PLUi-H arrêté du 24/06/2025

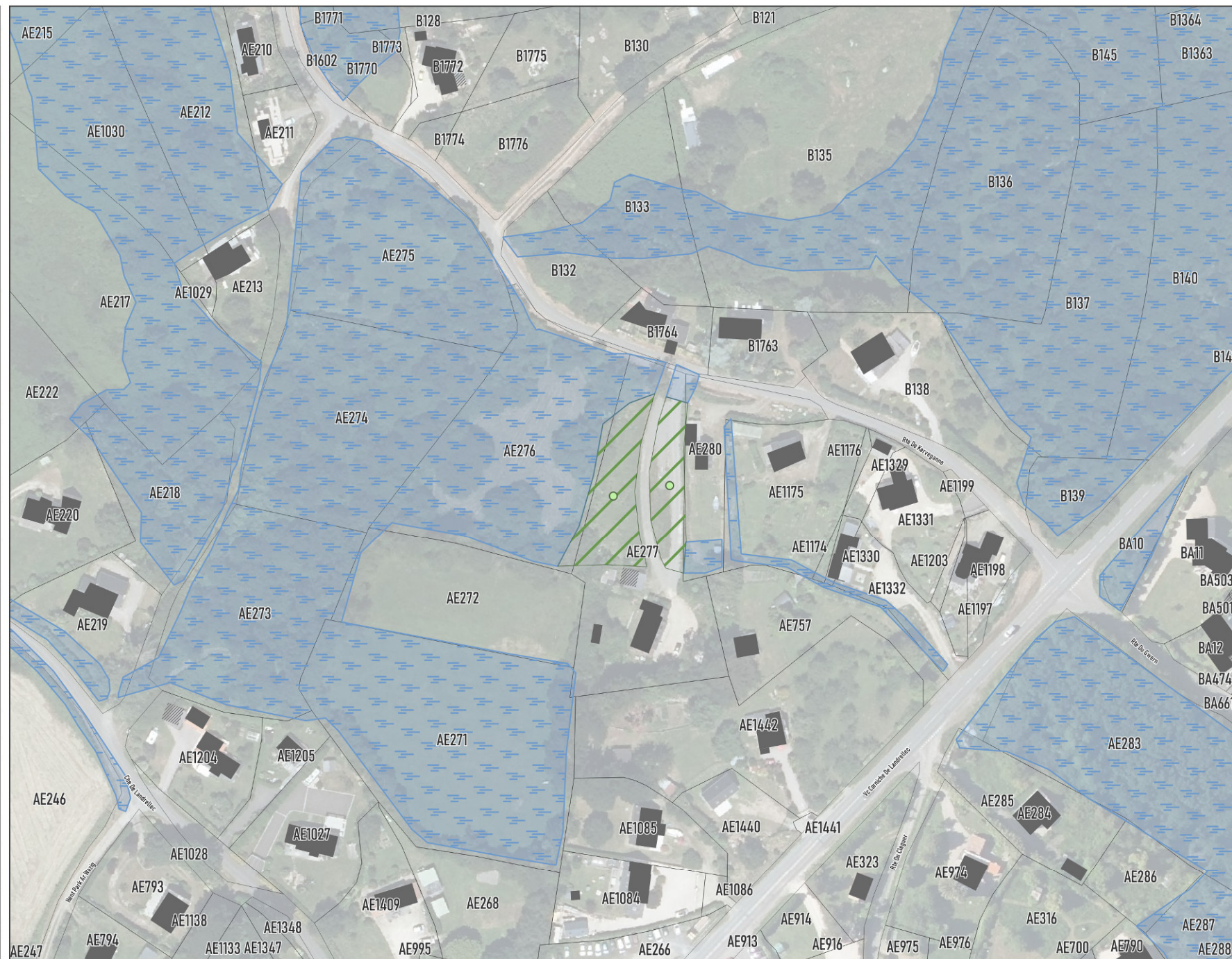
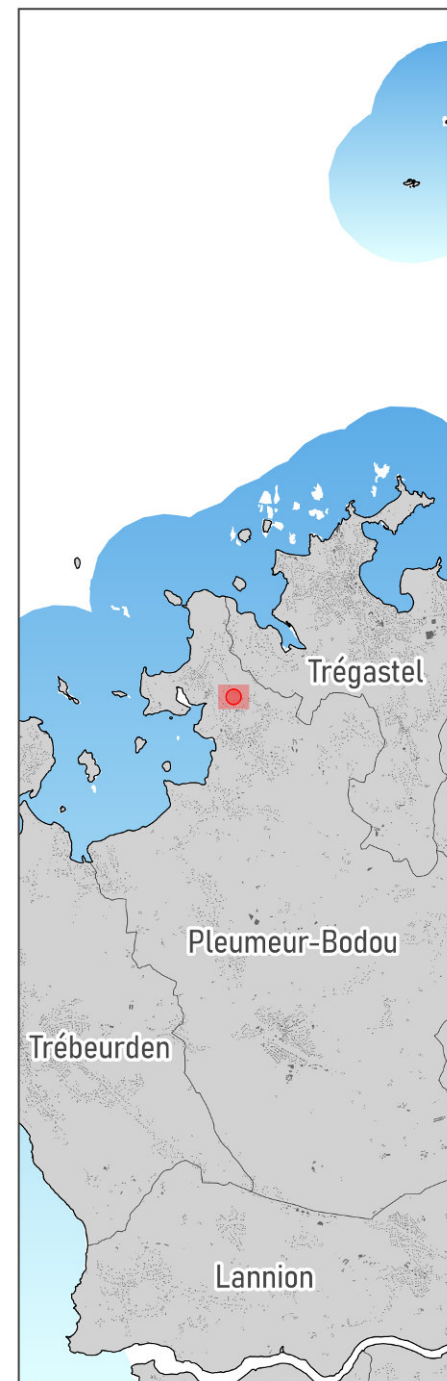
 Ajout de zone humide pour approbation du PLUi-H

 Suppression de zone humide pour approbation du PLUi-H

0 10 20 m



Sources : IGN, GéoBretagne ;
Réalisation : CITADIA - Le 17-03-2026



ÉVOLUTION DES ZONES HUMIDES - MARS 2026

Commune(s) : Pleumeur-Bodou

Lieu dit : Pleumeur-bodou

 Zone humide au PLUi-H arrêté du 24/06/2025

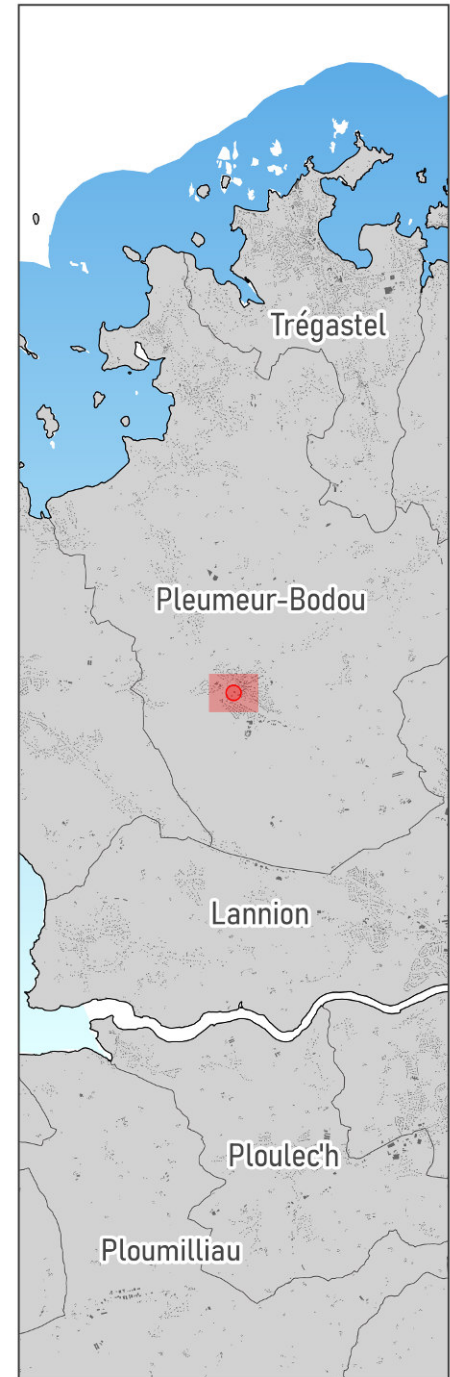
 Ajout de zone humide pour approbation du PLUi-H

 Suppression de zone humide pour approbation du PLUi-H

0 20 40 m






Sources : IGN, GéoBretagne ; Réalisation : CITADIA - Le 17-03-2026



ÉVOLUTION DES ZONES HUMIDES - MARS 2026

Commune(s) : Ploubezre

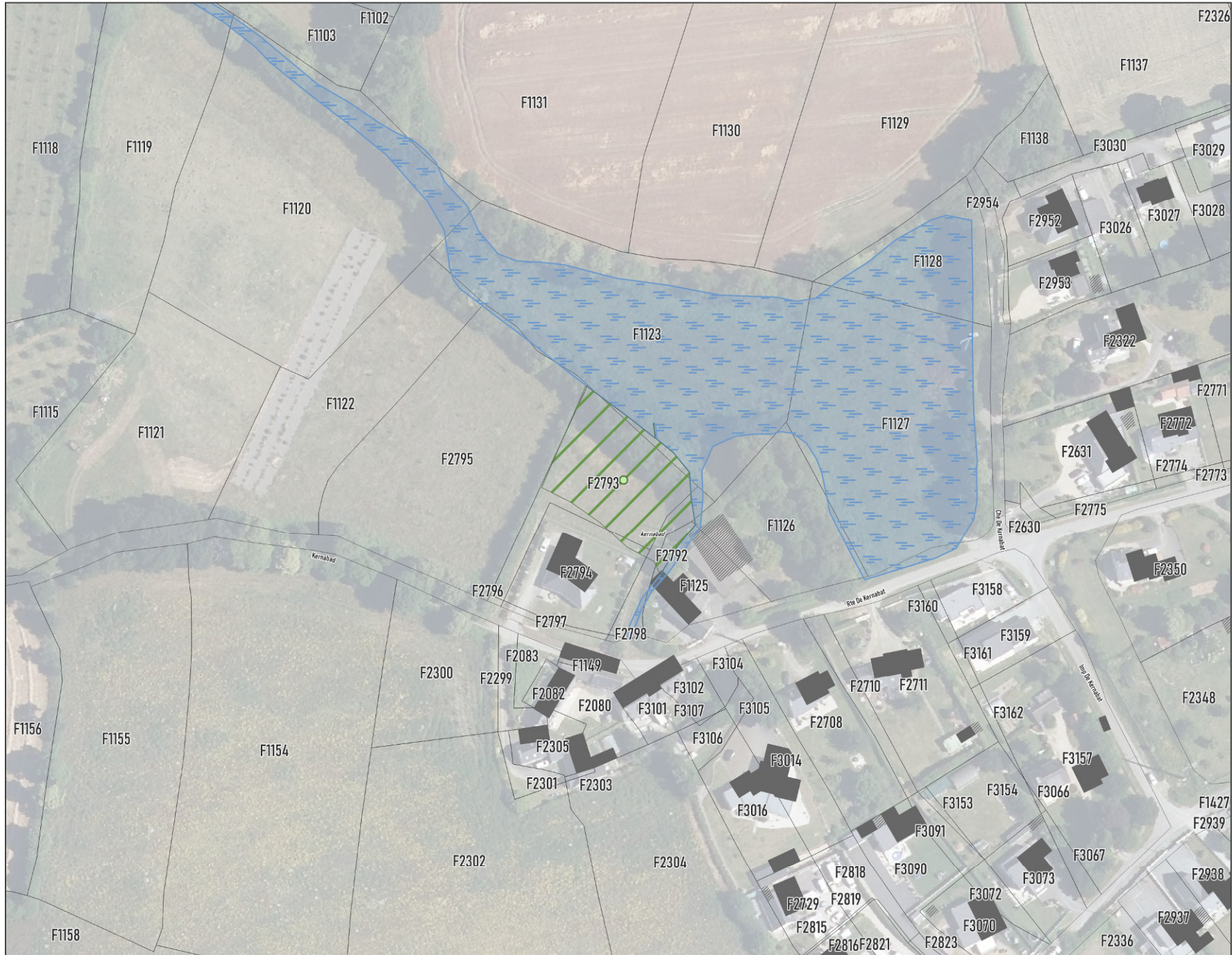
Lieu dit : Kernabad

-  Zone humide au PLUi-H arrêté du 24/06/2025
-  Ajout de zone humide pour approbation du PLUi-H
-  Suppression de zone humide pour approbation du PLUi-H

0 10 20 m



Sources : IGN, GéoBretagne ;
Réalisation : CITADIA - Le 17-03-2026



ÉVOLUTION DES ZONES HUMIDES - MARS 2026

Commune(s) : Plougrescant

Lieu dit : Kermerrien

 Zone humide au PLUi-H arrêté du 24/06/2025

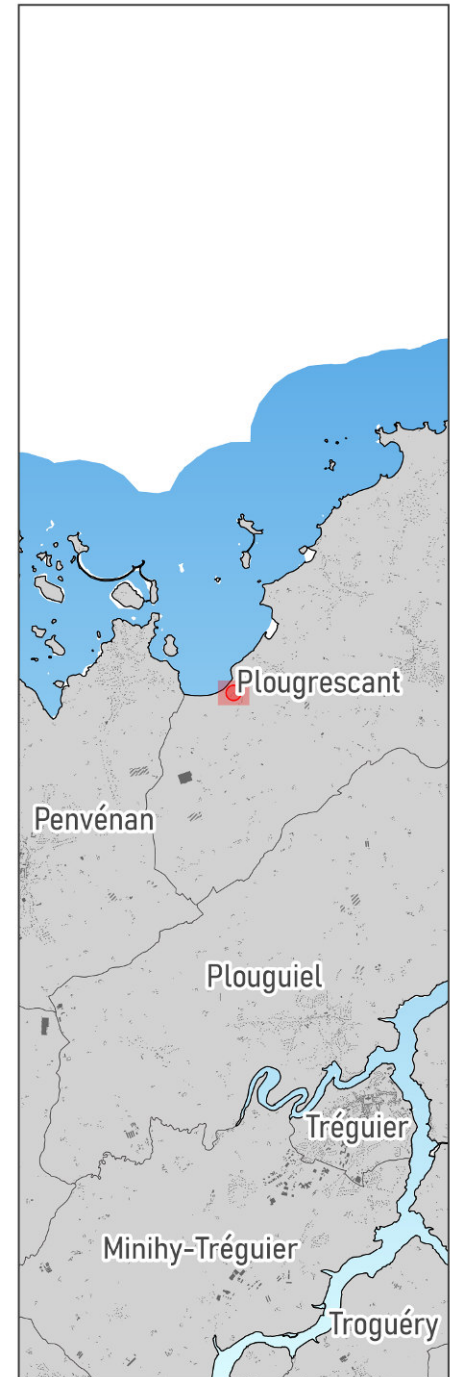
 Ajout de zone humide pour approbation du PLUi-H

 Suppression de zone humide pour approbation du PLUi-H

0 10 20 m



Sources : IGN, GéoBretagne ;
Réalisation : CITADIA - Le 17-03-2026



ÉVOLUTION DES ZONES HUMIDES - MARS 2026

Commune(s) : Ploulec'h

Lieu dit : Porz An Goff

 Zone humide au PLUi-H arrêté du 24/06/2025

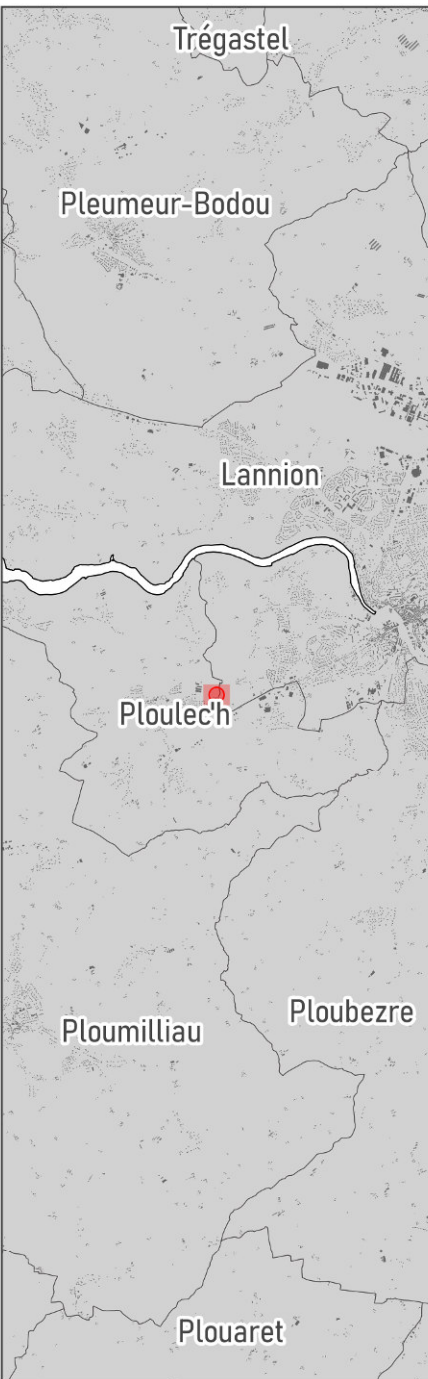
 Ajout de zone humide pour approbation du PLUi-H

 Suppression de zone humide pour approbation du PLUi-H

0 10 20 m



Sources : IGN, GéoBretagne ;
Réalisation : CITADIA - Le 17-03-2026 



ÉVOLUTION DES ZONES HUMIDES - MARS 2026

Commune(s) : Ploumilliau

Lieu dit : Lann Groaz Ru

 Zone humide au PLUI-H arrêté du 24/06/2025

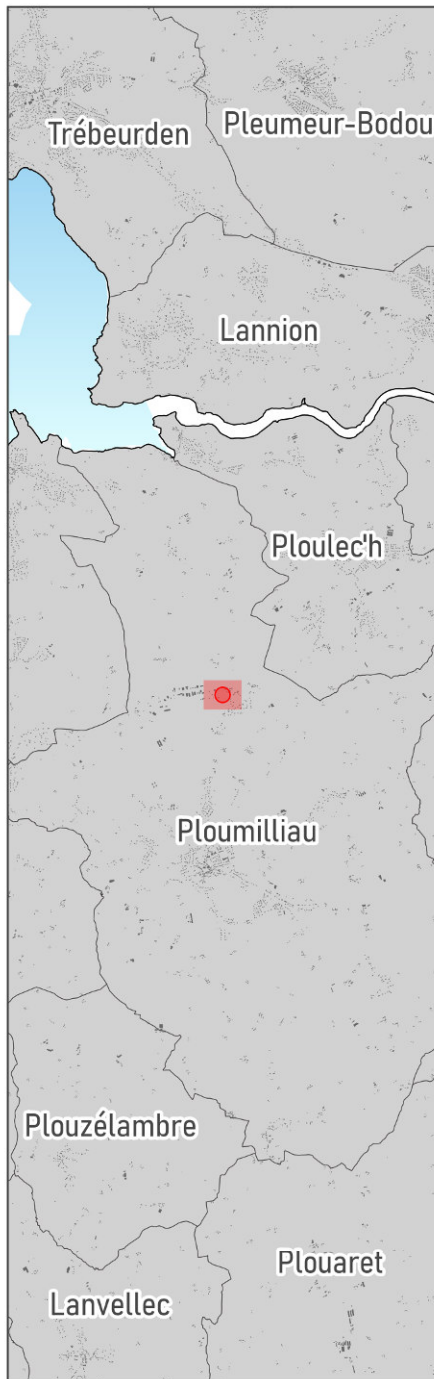
 Ajout de zone humide pour approbation du PLUI-H

 Suppression de zone humide pour approbation du PLUI-H

0 20 40 m



Sources : IGN, GéoBretagne ;
Réalisation : CITADIA - Le 17-03-2026 



ÉVOLUTION DES ZONES HUMIDES - MARS 2026

Commune(s) : Ploumilliau

Lieu dit : Kerlohic

 Zone humide au PLUi-H arrêté du 24/06/2025

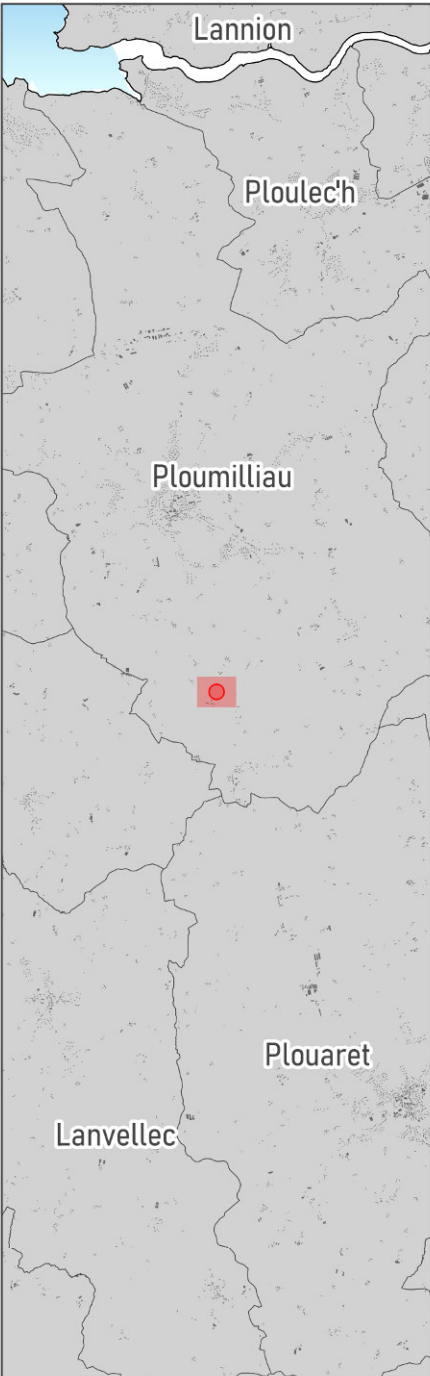
 Ajout de zone humide pour approbation du PLUi-H

 Suppression de zone humide pour approbation du PLUi-H

0 20 40 m






Sources : IGN, GéoBretagne ;
Réalisation : CITADIA - Le 17-03-2026



ÉVOLUTION DES ZONES HUMIDES - MARS 2026

Commune(s) : Plounévez-Moëdec

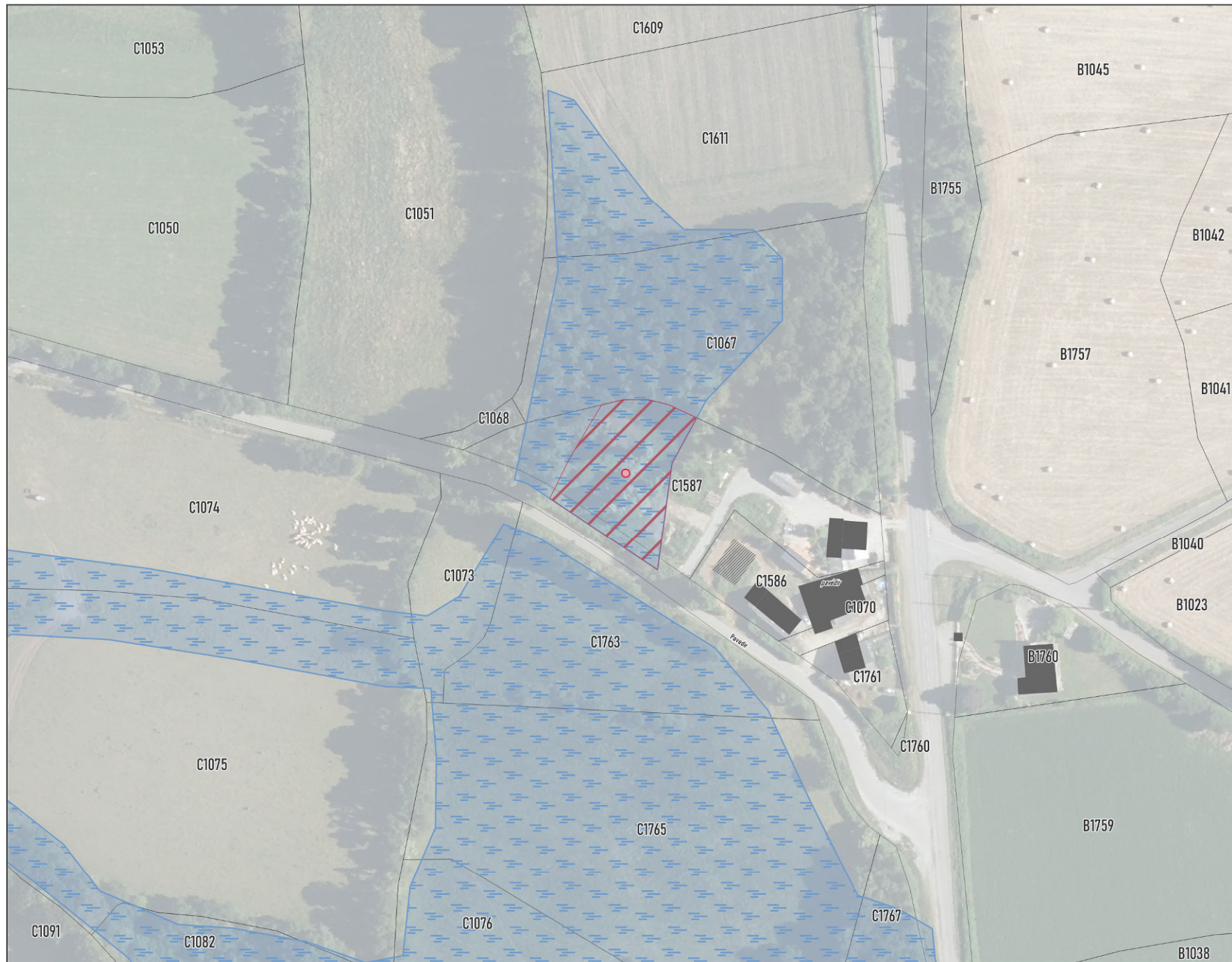
Lieu dit : Pavédir

-  Zone humide au PLUi-H arrêté du 24/06/2025
-  Ajout de zone humide pour approbation du PLUi-H
-  Suppression de zone humide pour approbation du PLUi-H

0 10 20 m






Sources : IGN, GéoBretagne ;
Réalisation : CITADIA - Le 17-03-2026



ÉVOLUTION DES ZONES HUMIDES - MARS 2026


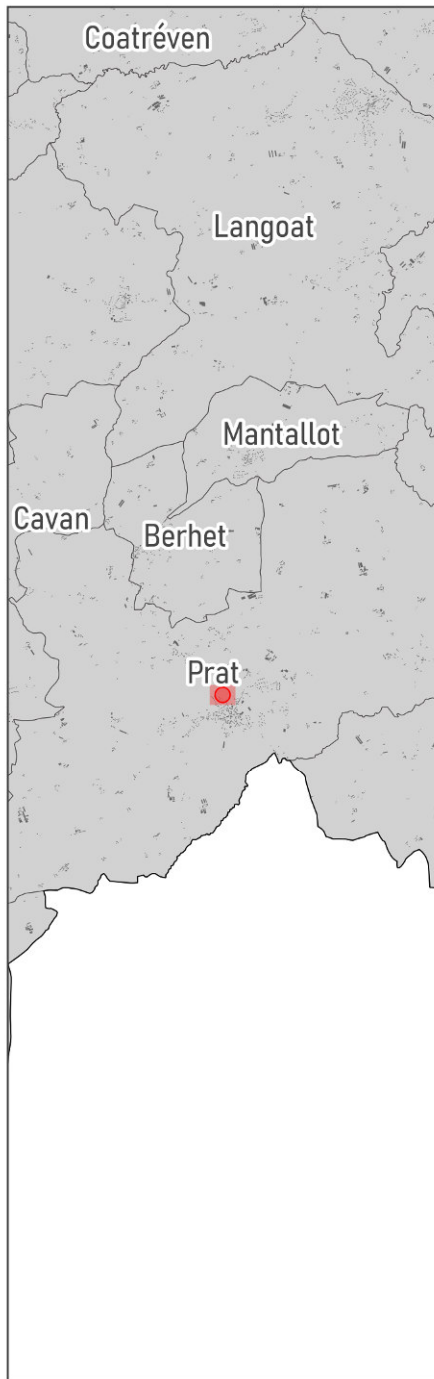
Commune(s) : Prat

Lieu dit : Kermaloën

-  Zone humide au PLUi-H arrêté du 24/06/2025
-  Ajout de zone humide pour approbation du PLUi-H
-  Suppression de zone humide pour approbation du PLUi-H



Sources : IGN, GéoBretagne ;
 Réalisation : CITADIA - Le 17-03-2026

ÉVOLUTION DES ZONES HUMIDES - MARS 2026

Commune(s) : Saint-Quay-Perros

Lieu dit : Porz Tyolu

 Zone humide au PLUI-H arrêté du 24/06/2025

 Ajout de zone humide pour approbation du PLUI-H

 Suppression de zone humide pour approbation du PLUI-H

0 10 20 m



Sources : IGN, GéoBretagne ;
Réalisation : CITADIA - Le 17-03-2026



ÉVOLUTION DES ZONES HUMIDES - MARS 2026

Commune(s) : Tonquédec

Lieu dit : Dour Mad

 Zone humide au PLUI-H arrêté du 24/06/2025

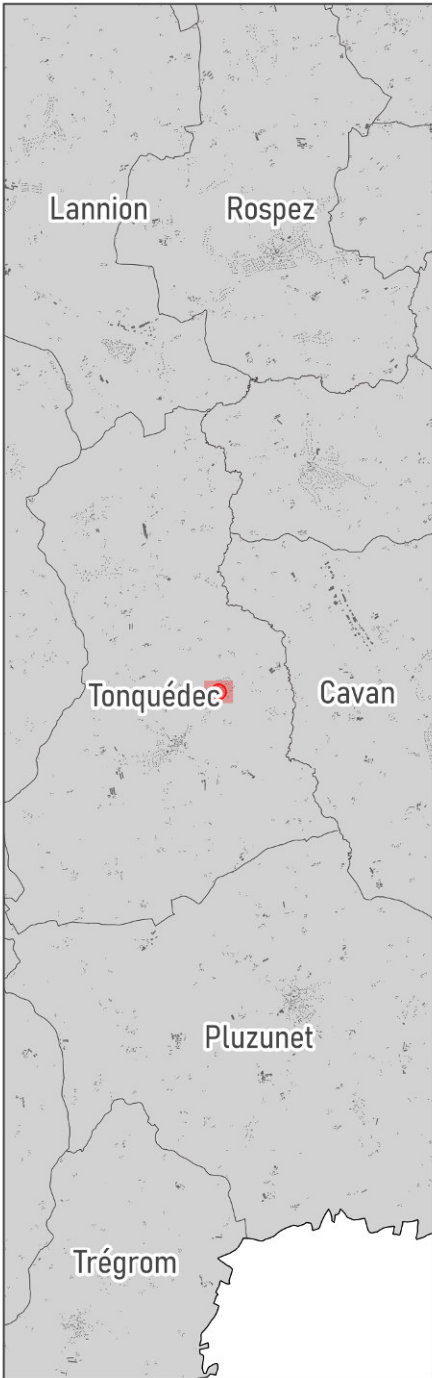
 Ajout de zone humide pour approbation du PLUI-H

 Suppression de zone humide pour approbation du PLUI-H

0 10 20 m



Sources : IGN, GéoBretagne ;
Réalisation : CITADIA - Le 17-03-2026 



ÉVOLUTION DES ZONES HUMIDES - MARS 2026

Commune(s) : Trébeurden

Lieu dit : Larmor

 Zone humide au PLUi-H arrêté du 24/06/2025

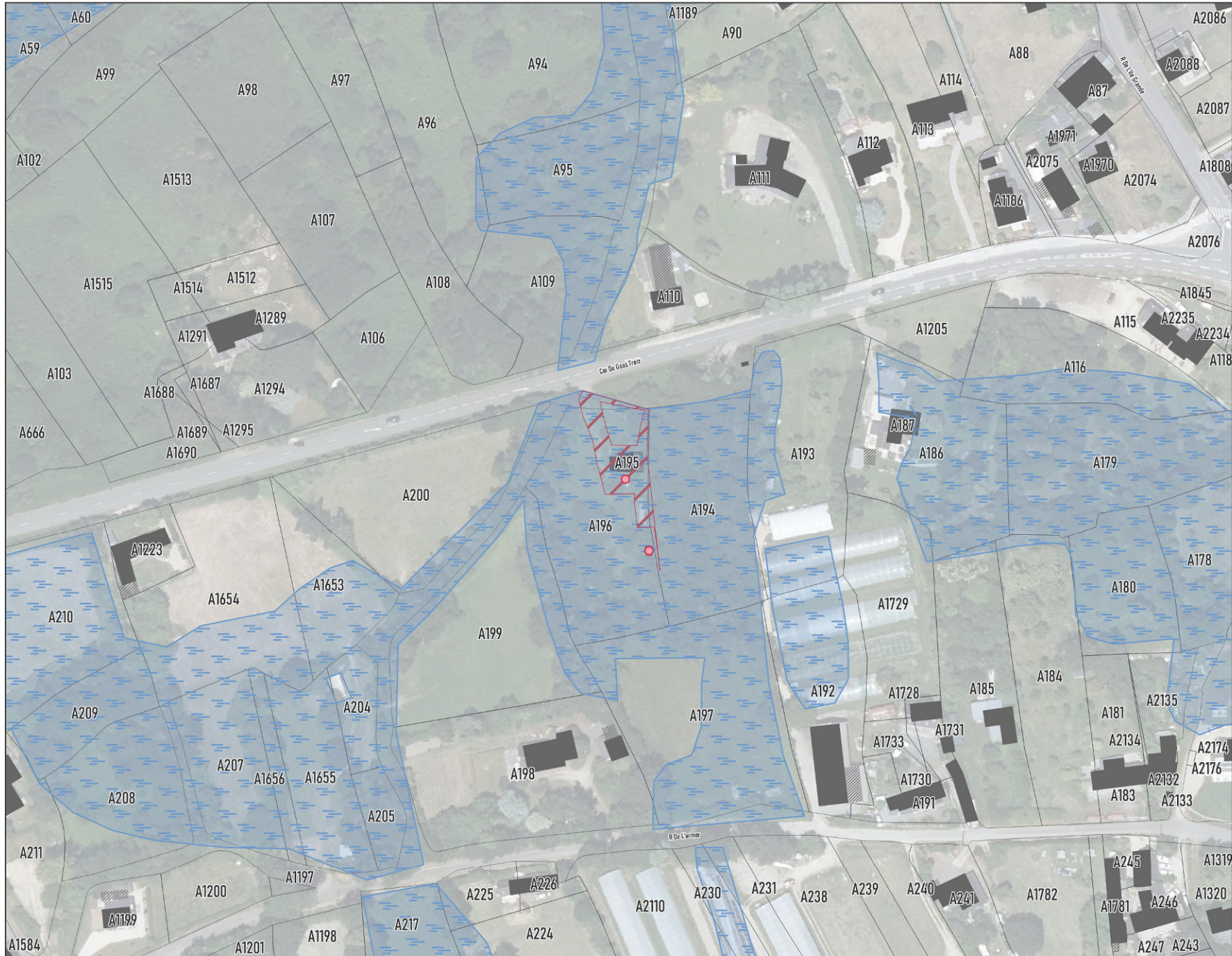
 Ajout de zone humide pour approbation du PLUi-H

 Suppression de zone humide pour approbation du PLUi-H

0 10 20 m






Sources : IGN, GéoBretagne ;  CITADIA
Réalisation : CITADIA - Le 17-03-2026



ÉVOLUTION DES ZONES HUMIDES - MARS 2026

Commune(s) : Trébeurden

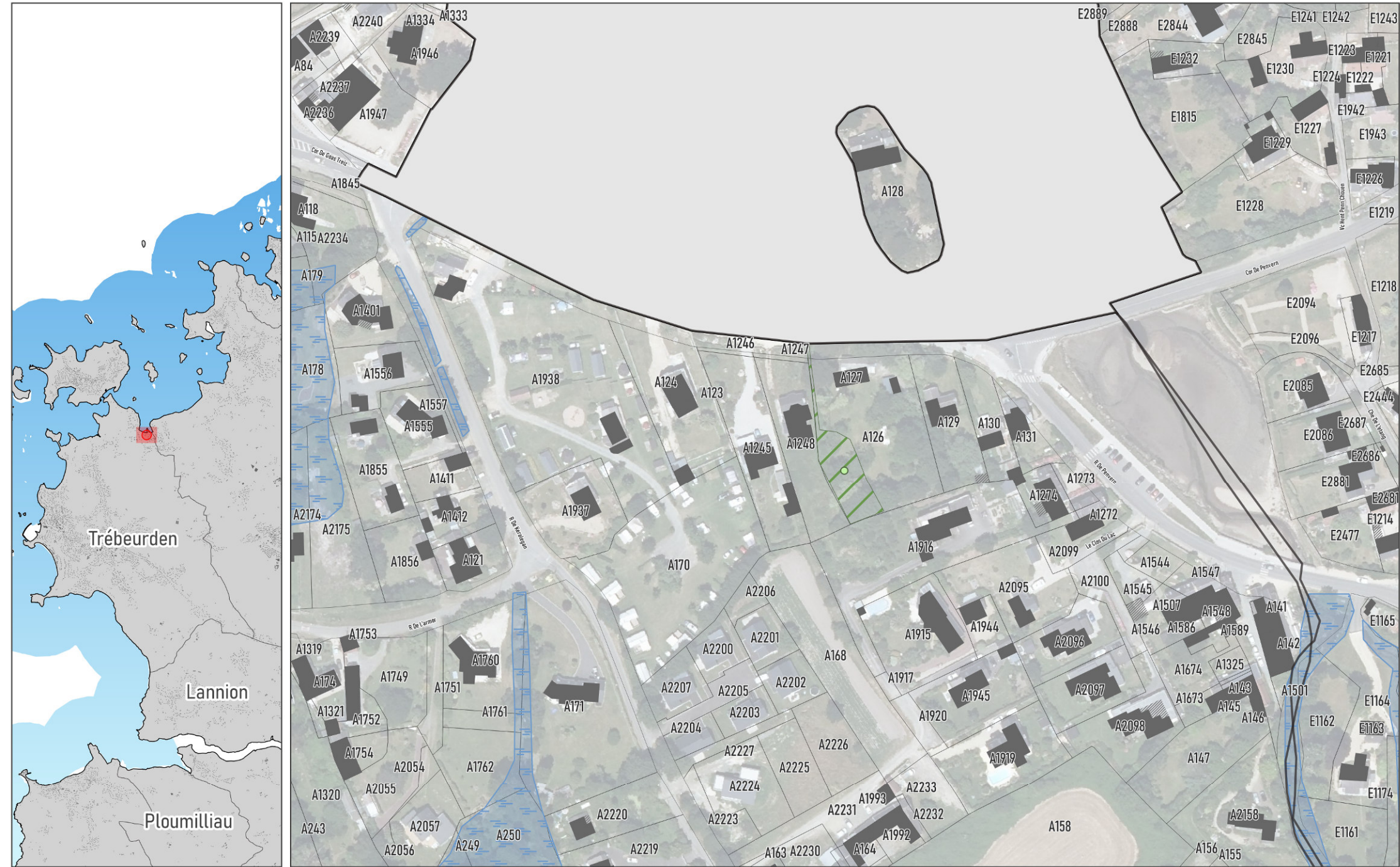
Lieu dit : Penvern

-  Zone humide au PLUi-H arrêté du 24/06/2025
-  Ajout de zone humide pour approbation du PLUi-H
-  Suppression de zone humide pour approbation du PLUi-H

0 10 20 m



Sources : IGN, GéoBretagne ;
Réalisation : CITADIA - Le 17-03-2026



ÉVOLUTION DES ZONES HUMIDES - MARS 2026

Commune(s) : Trébeurden

Lieu dit : Trovern Bihan

 Zone humide au PLUi-H arrêté du 24/06/2025

 Ajout de zone humide pour approbation du PLUi-H

 Suppression de zone humide pour approbation du PLUi-H

0 20 40 m



Sources : IGN, GéoBretagne ;
Réalisation : CITADIA - Le 17-03-2026



ÉVOLUTION DES ZONES HUMIDES - MARS 2026

Commune(s) : Trébeurden

Lieu dit : Trovern Bihan

 Zone humide au PLUi-H arrêté du 24/06/2025

 Ajout de zone humide pour approbation du PLUi-H

 Suppression de zone humide pour approbation du PLUi-H

0 10 20 m



Sources : IGN, GéoBretagne ;
Réalisation : CITADIA - Le 17-03-2026



ÉVOLUTION DES ZONES HUMIDES - MARS 2026

Commune(s) : Trébeurden

Lieu dit : Lann Ar Hleiz

 Zone humide par PLUi-H arrêté du 24/06/2025

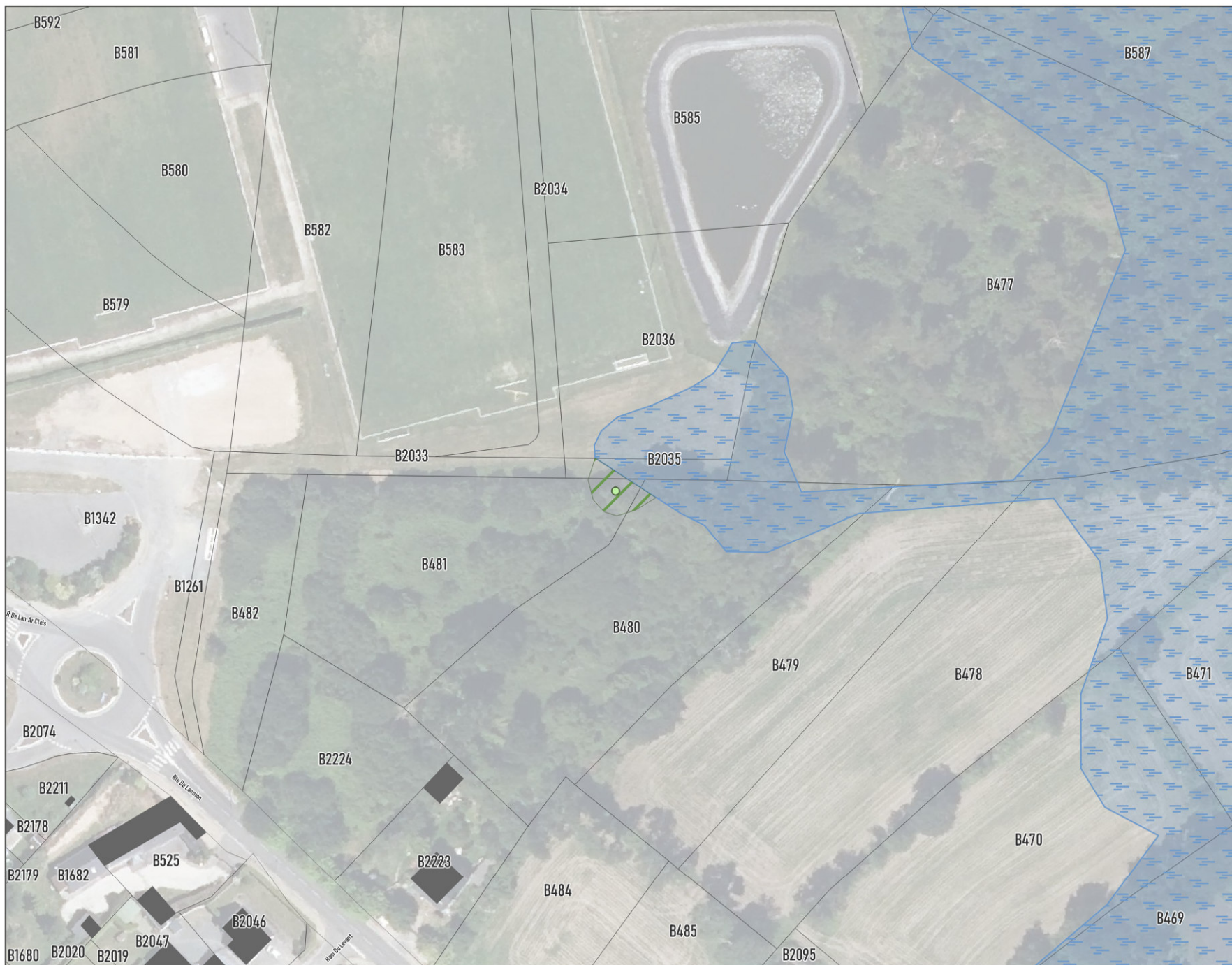
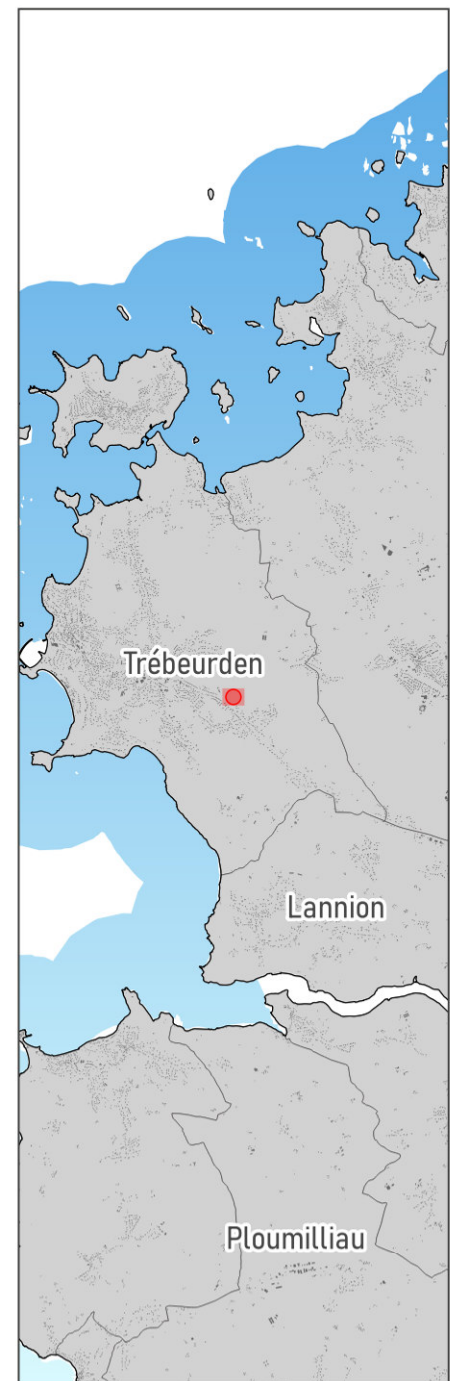
 Ajout de zone humide pour approbation du PLUi-H

 Suppression de zone humide pour approbation du PLUi-H

0 10 20 m



Sources : IGN, GéoBretagne ;
Réalisation : CITADIA - Le 17-03-2026



ÉVOLUTION DES ZONES HUMIDES - MARS 2026

Commune(s) : Trébeurden

Lieu dit : Boquello

 Zone humide au PLUi-H arrêté du 24/06/2025

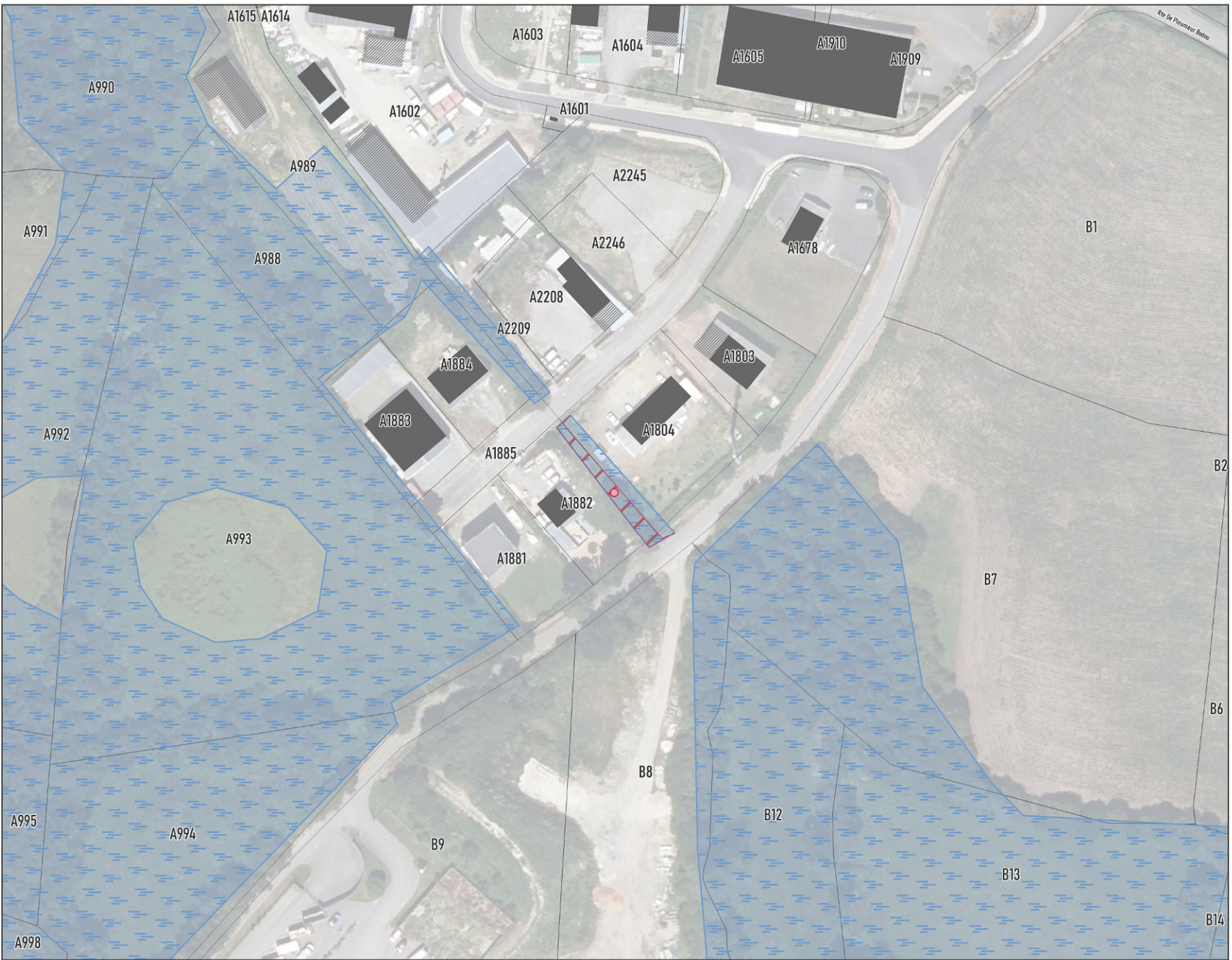
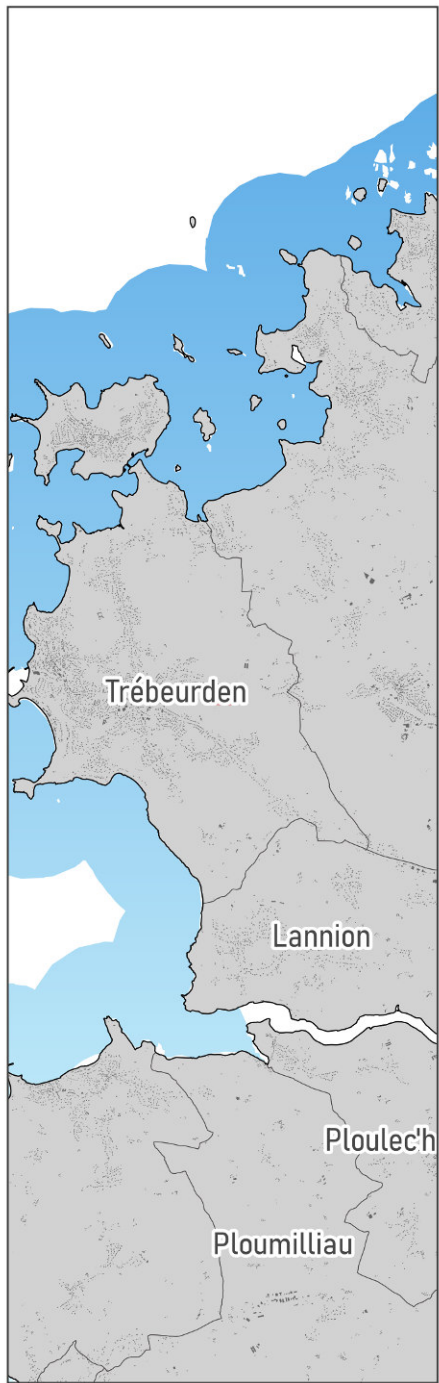
 Ajout de zone humide pour approbation du PLUi-H

 Suppression de zone humide pour approbation du PLUi-H

0 10 20 m



Sources : IGN, GéoBretagne ;
Réalisation : CITADIA - Le 17-03-2026 



ÉVOLUTION DES ZONES HUMIDES - MARS 2026

Commune(s) : Trébeurden

Lieu dit : Pouldu

 Zone humide au PLUI-H arrêté du 24/06/2025

 Ajout de zone humide pour approbation du PLUI-H

 Suppression de zone humide pour approbation du PLUI-H

0 10 20 m



Sources : IGN, GéoBretagne ;
Réalisation : CITADIA - Le 17-03-2026



ÉVOLUTION DES ZONES HUMIDES - MARS 2026

Commune(s) : Trébeurden

Lieu dit : Boquello

 Zone humide au PLUi-H arrêté du 24/06/2025

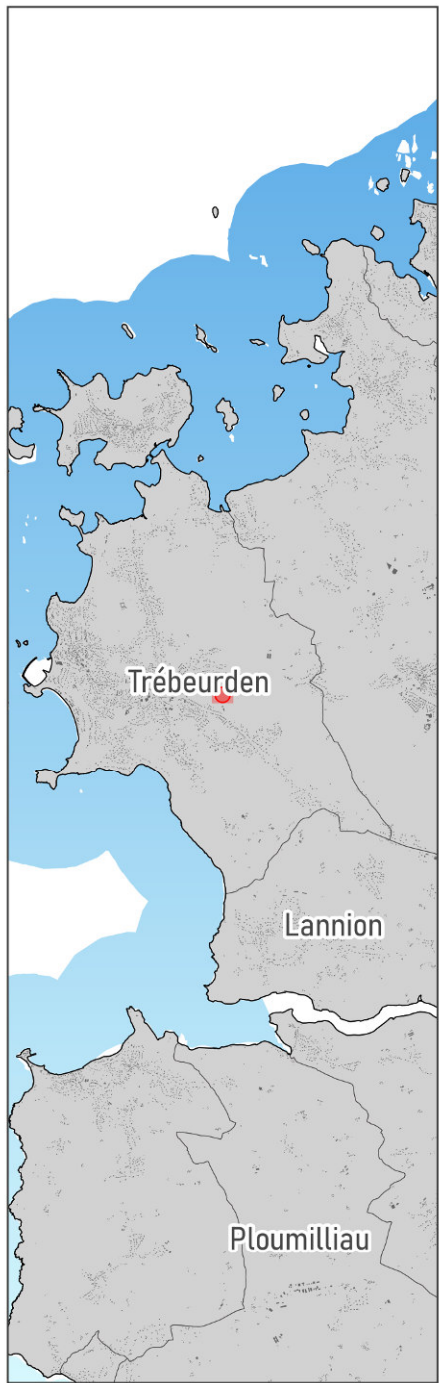
 Ajout de zone humide pour approbation du PLUi-H

 Suppression de zone humide pour approbation du PLUi-H

0 10 20 m



Sources : IGN, GéoBretagne ;
Réalisation : CITADIA - Le 17-03-2026 



ÉVOLUTION DES ZONES HUMIDES - MARS 2026

Commune(s) : Trébeurden

Lieu dit : Lann Ar Hleiz

 Zone humide au PLUi-H arrêté du 24/06/2025

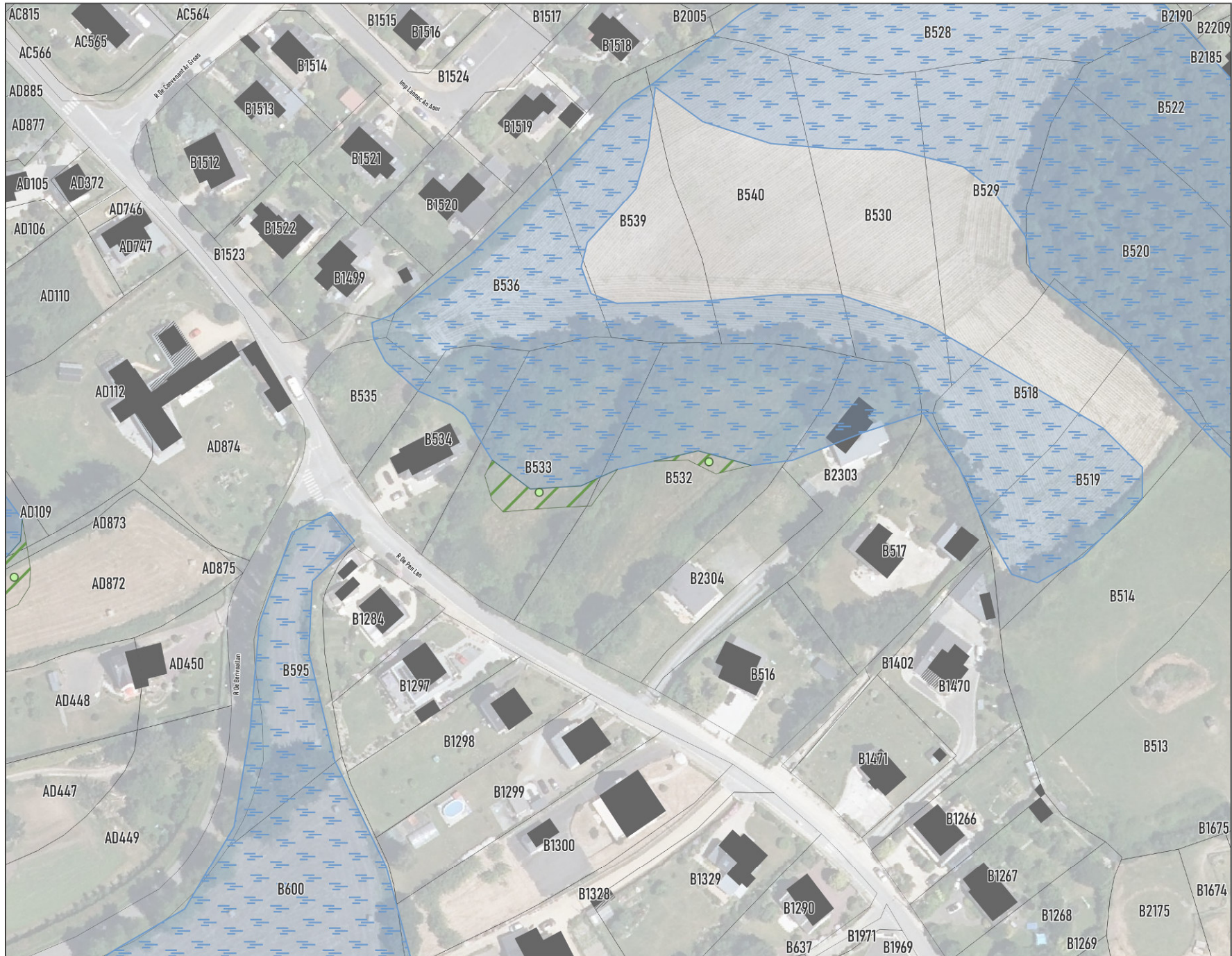
 Ajout de zone humide pour approbation du PLUi-H

 Suppression de zone humide pour approbation du PLUi-H

0 10 20 m



Sources : IGN, GéoBretagne ;
Réalisation : CITADIA - Le 17-03-2026 



ÉVOLUTION DES ZONES HUMIDES - MARS 2026

Commune(s) : Trébeurden

Lieu dit : Résidence Du Chêne

 Zone humide au PLUi-H arrêté du 24/06/2025

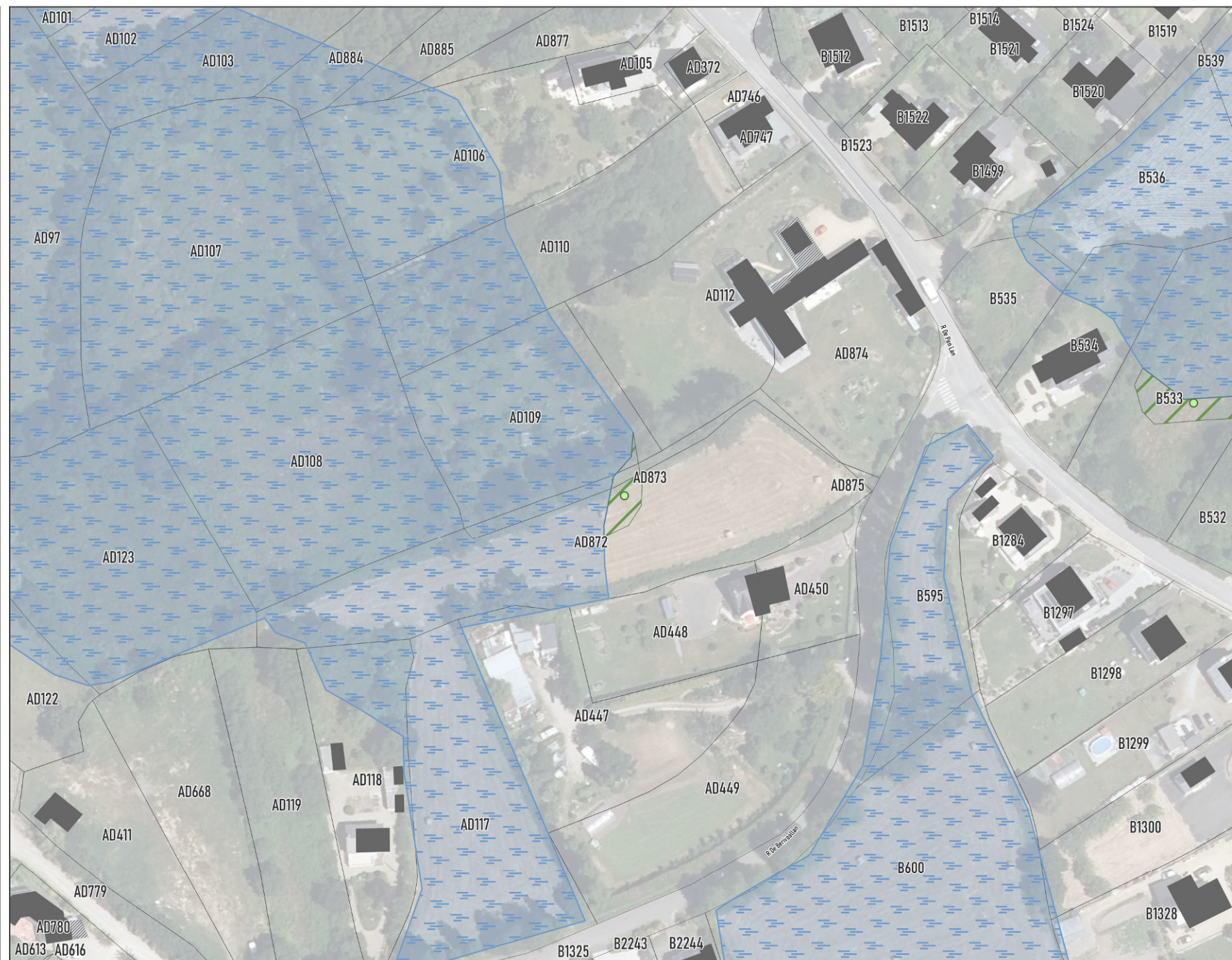
 Ajout de zone humide pour approbation du PLUi-H

 Suppression de zone humide pour approbation du PLUi-H

0 10 20 m



Sources : IGN, GéoBretagne ;
Réalisation : CITADIA - Le 17-03-2026



ÉVOLUTION DES ZONES HUMIDES - MARS 2026

Commune(s) : Trébeurden

Lieu dit : Poul a Ranet

 Zone humide au PLUI-H arrêté du 24/06/2025

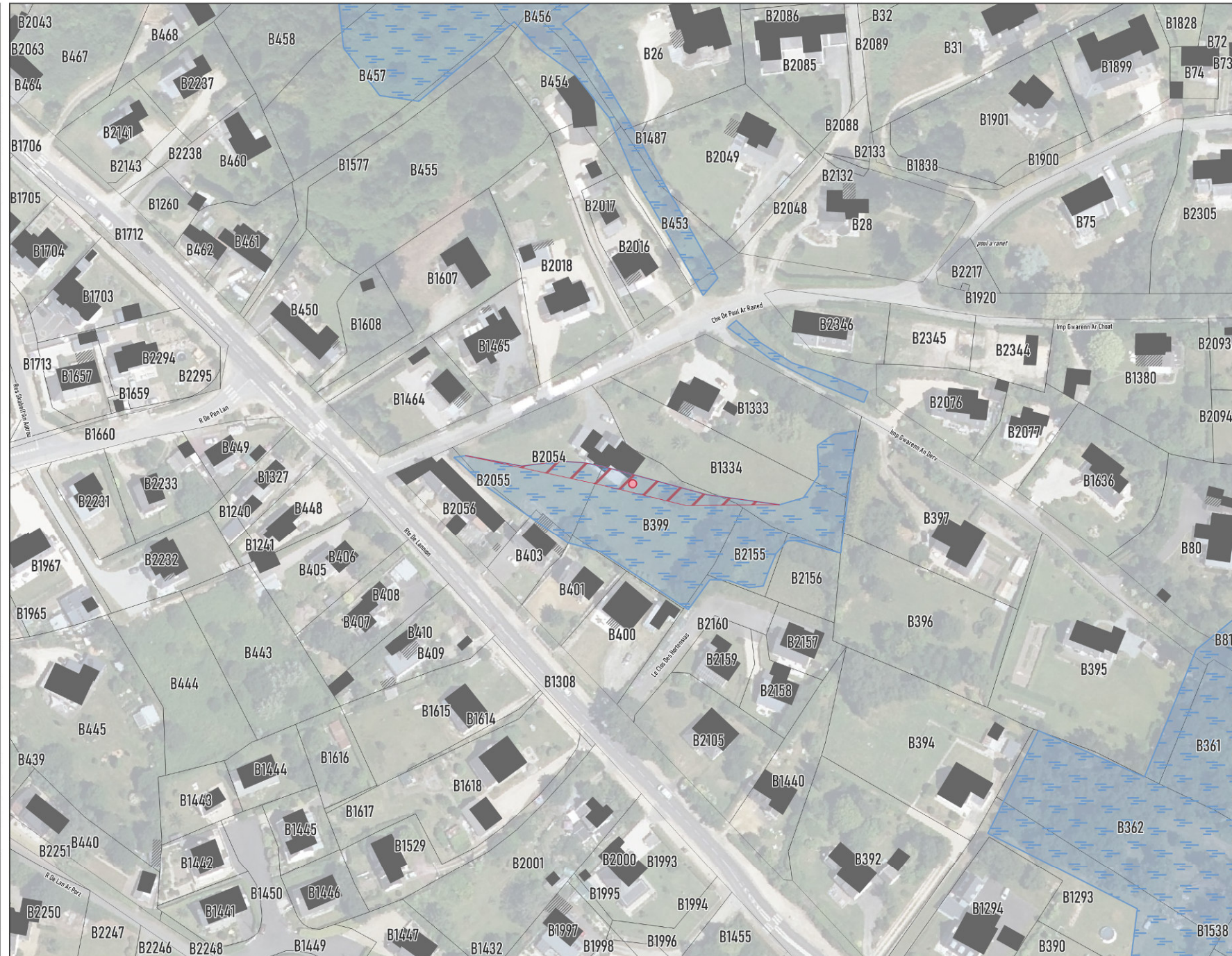
 Ajout de zone humide pour approbation du PLUI-H

 Suppression de zone humide pour approbation du PLUI-H

0 10 20 m



Sources : IGN, GéoBretagne ;
Réalisation : CITADIA - Le 17-03-2026



ÉVOLUTION DES ZONES HUMIDES - MARS 2026

Commune(s) : Trégastel

Lieu dit : Crec'h Ar Gann

 Zone humide au PLUi-H arrêté du 24/06/2025

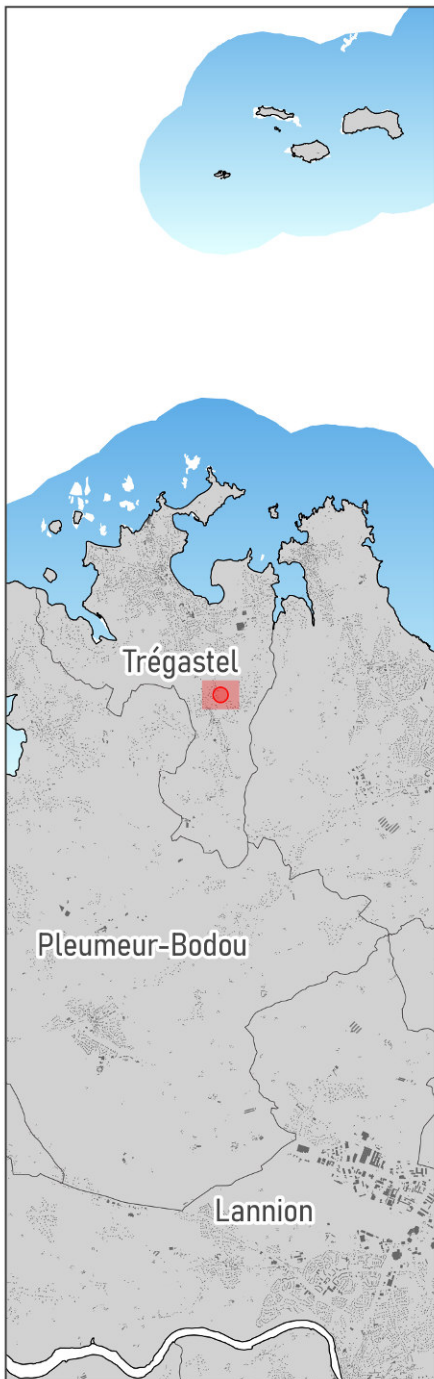
 Ajout de zone humide pour approbation du PLUi-H

 Suppression de zone humide pour approbation du PLUi-H

0 20 40 m



Sources : IGN, GéoBretagne ;
Réalisation : CITADIA - Le 17-03-2026



ÉVOLUTION DES ZONES HUMIDES - MARS 2026

Commune(s) : Trégastel

Lieu dit : Kervoënnès

 Zone humide au PLUi-H arrêté du 24/06/2025

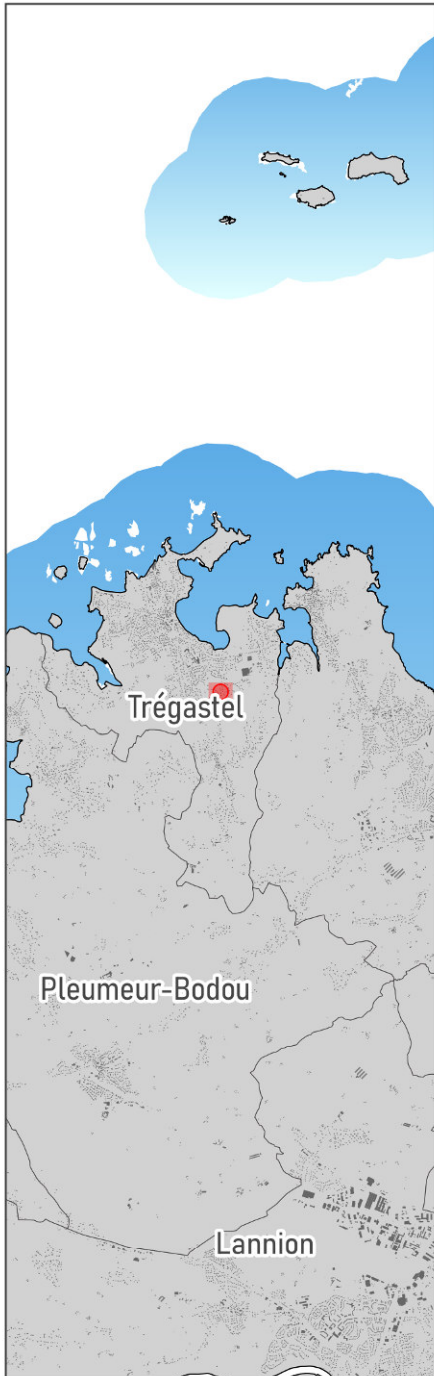
 Ajout de zone humide pour approbation du PLUi-H

 Suppression de zone humide pour approbation du PLUi-H

0 10 20 m



Sources : IGN, GéoBretagne ;
Réalisation : CITADIA - Le 17-03-2026



ÉVOLUTION DES ZONES HUMIDES - MARS 2026

Commune(s) : Trégastel

Lieu dit : Lotissement Ty Ker

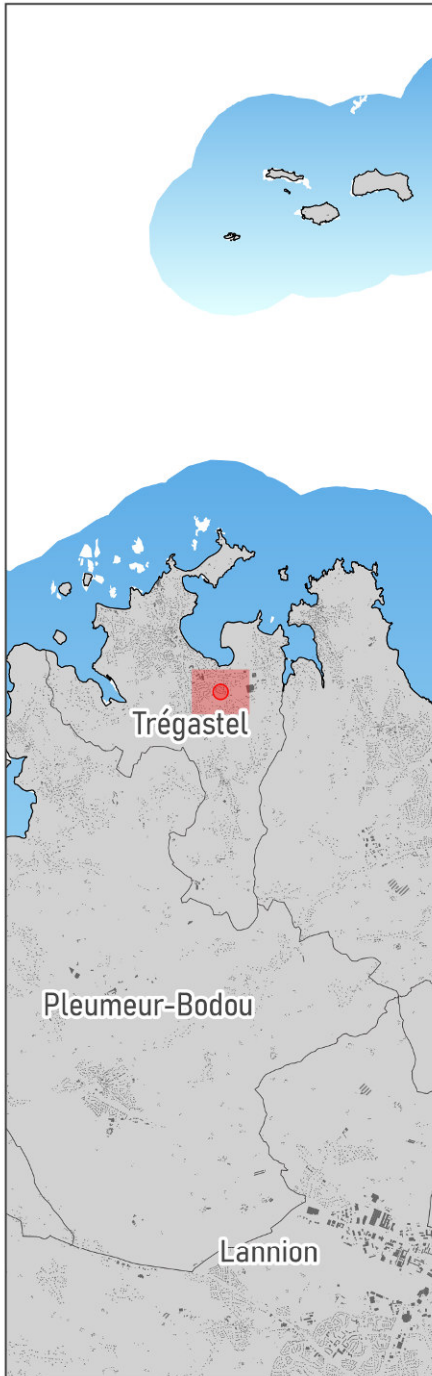
 Zone humide au PLUi-H arrêté du 24/06/2025

 Ajout de zone humide pour approbation du PLUi-H

 Suppression de zone humide pour approbation du PLUi-H



Sources : IGN, GéoBretagne ;
Réalisation : CITADIA - Le 17-03-2026 



ÉVOLUTION DES ZONES HUMIDES - MARS 2026

Commune(s) : Trégastel

Lieu dit : Kerédol

 Zone humide au PLUI-H arrêté du 24/06/2025

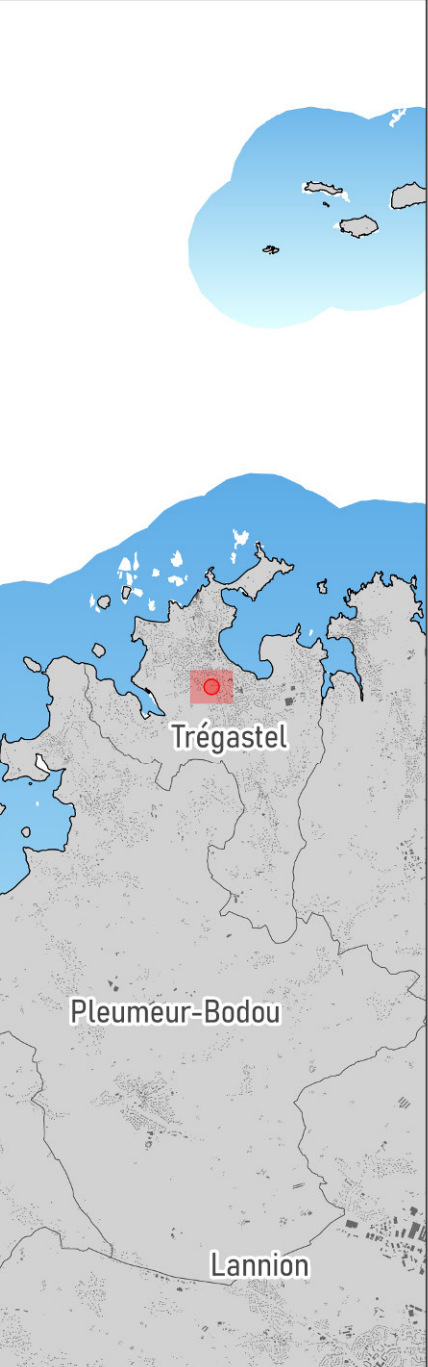
 Ajout de zone humide pour approbation du PLUI-H

 Suppression de zone humide pour approbation du PLUI-H

0 20 40 m



Sources : IGN, GéoBretagne ;  CITADIA
Réalisation : CITADIA - Le 17-03-2026



ÉVOLUTION DES ZONES HUMIDES - MARS 2026

Commune(s) : Trévou-Tréguignec

Lieu dit : Saint-guérolé

 Zone humide au PLUi-H arrêté du 24/06/2025

 Ajout de zone humide pour approbation du PLUi-H

 Suppression de zone humide pour approbation du PLUi-H

0 10 20 m



Sources : IGN, GéoBretagne ;
Réalisation : CITADIA - Le 17-03-2026

