

# PLAN LOCAL D'URBANISME

## AMBIGNA

### PROCEDURE

#### Plan général et plan du village

#### ARRÊT



PRESCRIPTION DU PLU :  
 DEBAT du P.A.D.D. :  
 ARRÊT DU P.L.U. :  
 APPROBATION DU PLU :

Service urbanisme - commune d'Ambiegna

### PLAN LOCAL D'URBANISME

#### DESTINATION DES SOLS

- UV** Zone urbaine villageoise
- UP** Secteur d'équipement public (nouvelle mairie)
- A** Zone agricole
- N** Zone naturelle
- NC** Carrière

#### SECTEURS

- a** secteur historique
- Aj** Jardins
- N11** Cimetière
- N12** Réservoir
- N13** Station d'épuration
- N14** Forage
- N15** Parking

#### PRESCRIPTIONS DIVERSES

- OAP**
- Couloir d'eaux pluviales non aedificandi
- Borne incendie
- Aire aedificandi

#### RISQUES NATURELS

- Zones inondables  
Se référer aux annexes sanitaires pour le détail des zones
- Eboulement ou ravinement  
Zonage provenant de l'Atlas des mouvements de terrain

#### PROTECTIONS ENVIRONNEMENTALES ET ARCHITECTURALES

- Espaces boisés classés (EBC)
- Arbre remarquable

#### POTENTIALITES AGRICOLES

- Parcelles ou parties de parcelles classés «Espaces stratégiques agricoles» (ESA)
- Parcelles ou parties de parcelles classés «Espaces ressources pour le pastoralisme et l'arboriculture traditionnelle» (ERPAT)

#### CADASTRE ET REPÈRES TOPOGRAPHIQUES


- Limites de parcelles
- Limites de lieux-dits
- Voie publique
- Cours d'eau
- Bâtiments

- AMBIGNA** Village
- CHIOSA** lieu-dit habité
- FENNA-ROSSA** Lieux-dits
- CASAGLIONE** Communes extérieures
- Limites de communes extérieures

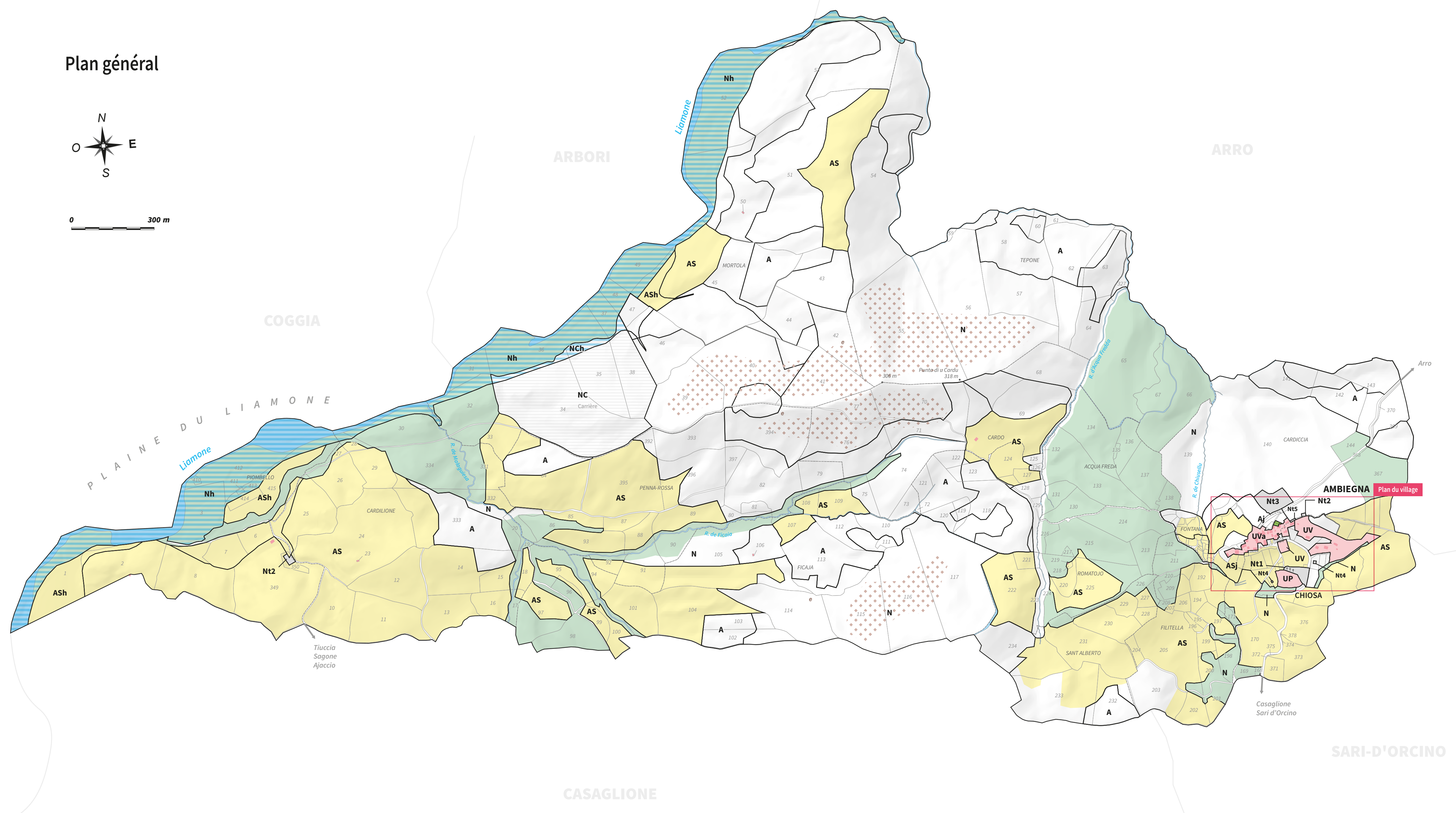
URBA CORSE - Résidence Parc Azur Bât.Le Pelican 20090 Ajaccio- 2024

Origine DGP Cadastre© - Droits réservés de l'Etat - 2025

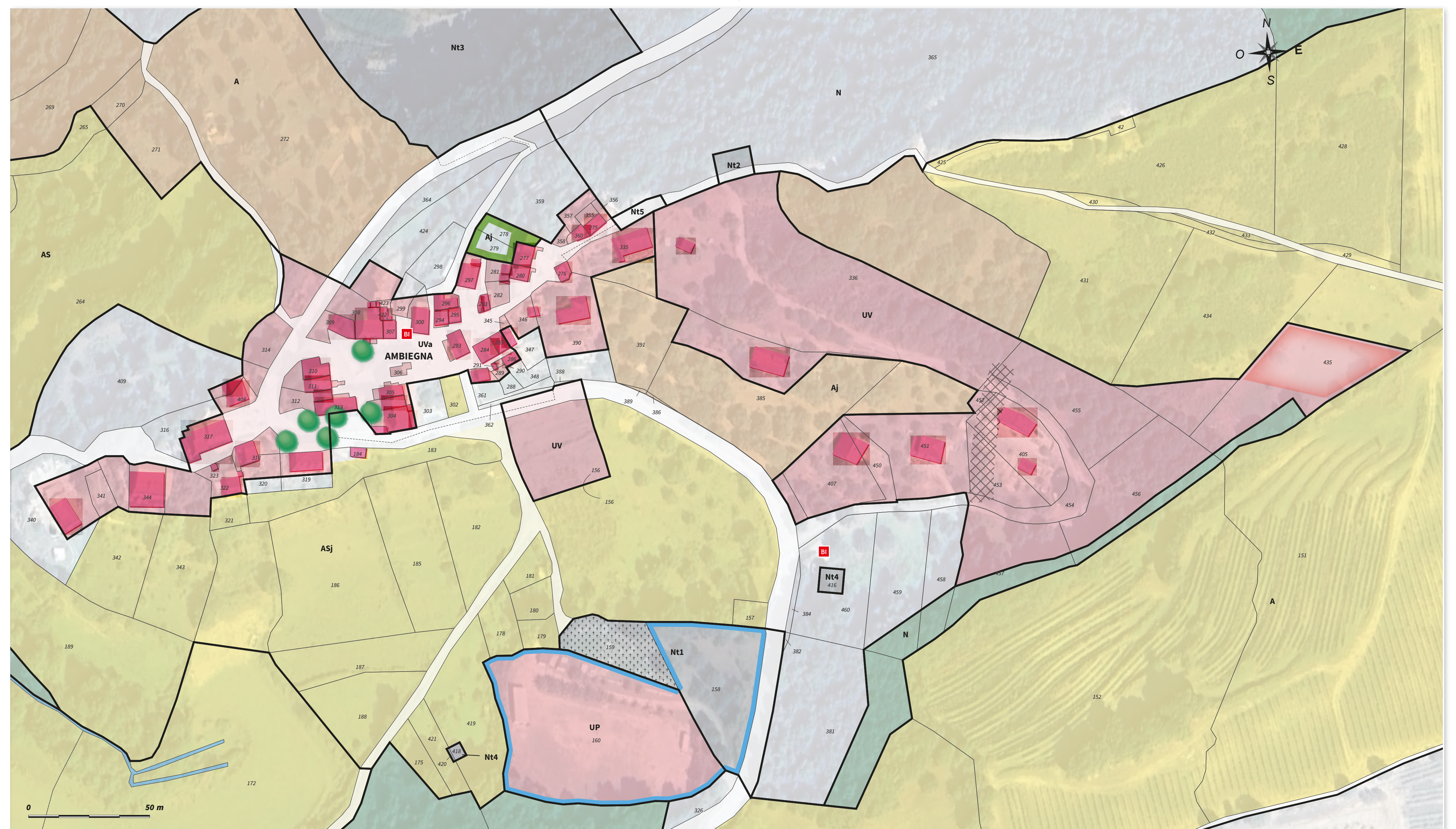
### Plan général



0 300 m



### Plan du village



Casaglione Carrière, Littoral (RD 91)  
Sari d'Orcino