

EXPLOITATION : EARL VAL'ARGONNE

COMMUNE DU SIEGE SOCIAL :  
BRAUX-SAINT-REMY

COMMUNE D'IMPLANTATION  
DU PROJET :  
BRAUX-SAINT-REMY

PLAN REALISE PAR  
Chambre d'Agriculture de la Marne



PLAN LOCALISATION risque V3  
Echelle 1/750

Date : 01/12/2025





REFERENCES CADASTRALES:

COMMUNE :  
BRAUX-SAINT-REMY  
Section ZC, parcelles n°26 et 27

LEGENDE :

-  Bâtiment d'élevage existant
-  Bâtiments d'élevage projet
-  Voirie accès bâtiment
-  Dalle béton devant bâtiment
-  Risque incendie
-  Risque pollution
-  Risque explosion
-  Silos de stockage aliment
-  Stockage de gaz unitaire 3,2 t
-  Groupe électrogène

Réseaux :

-  EF Eau forage
-  EDF BT Electricité
-  EL Réseau de collecte eaux de lavage bâtiment
-  EP Eau pluviale collectée

