

EXPLOITATION : EARL VAL'ARGONNE

COMMUNE DU SIEGE SOCIAL :
BRAUX-SAINT-REMY

COMMUNE D'IMPLANTATION
DU PROJET :
BRAUX-SAINT-REMY

PLAN REALISE PAR
Chambre d'Agriculture de la Marne




PLAN LOCALISATION Haies V3
Echelle 1/750

Date : 01/12/2025





REFERENCES CADASTRALES:

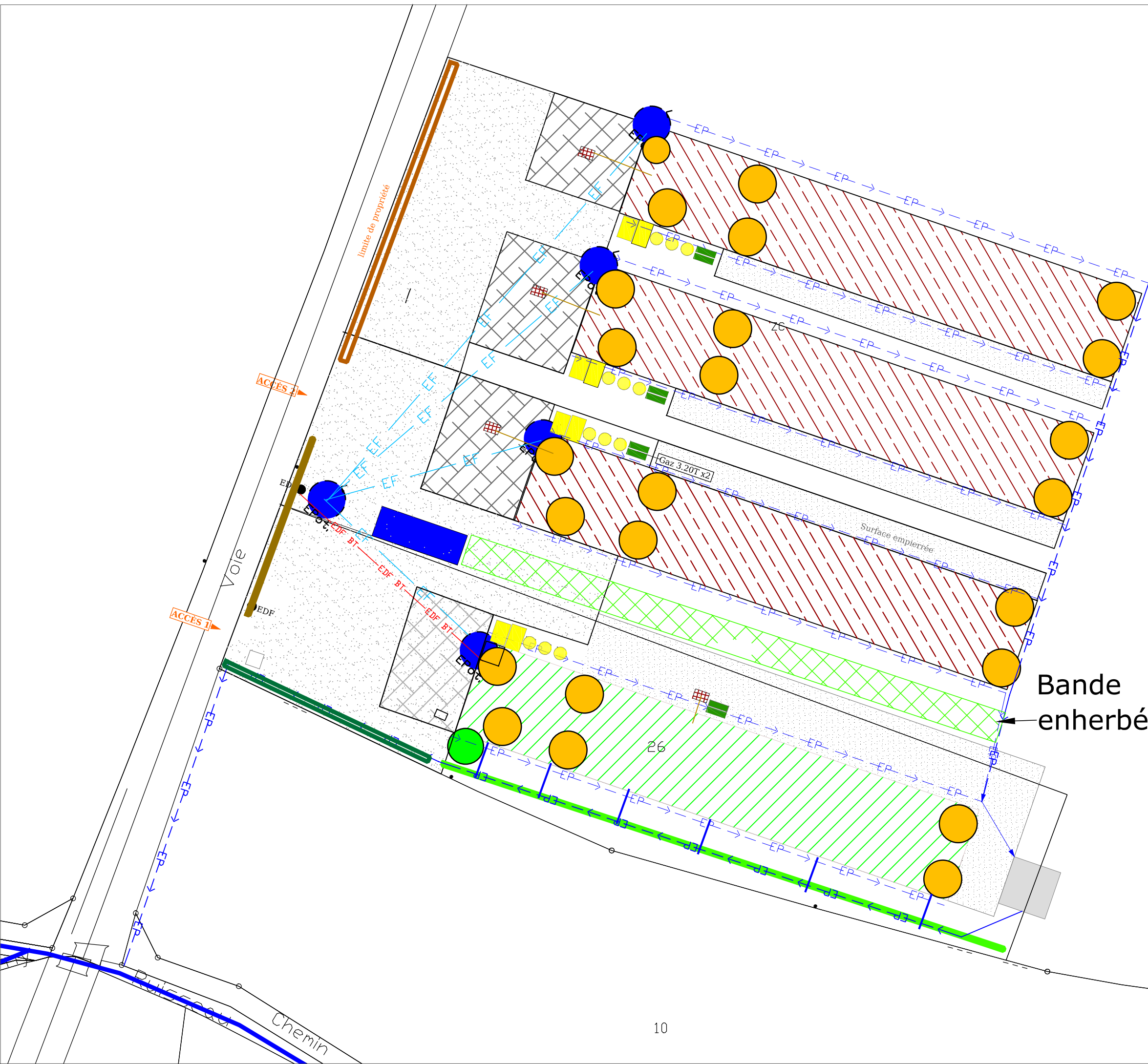
COMMUNE :
BRAUX-SAINT-REMY
Section ZC, parcelles n°26 et 27

LEGENDE :

-  Bâtiment d'élevage existant
-  Bâtiments d'élevage projet
-  Voirie accès bâtiment
-  Dalle béton devant bâtiment
-  Talus enherbé existant
-  Talus arboré existant
-  Arbuste en pots projet phase 1
-  Haie basses tiges projet phase 2
-  Silos de stockage aliment
-  Congélateur équarissage
-  Compteur d'eau
-  Extincteurs
-  Compteur EDF
-  Stockage de gaz unitaire 3,2 t
-  Groupe électrogène

Réseaux :

-  EF Eau forage
-  EDF BT Electricité
-  EL Réseau de collecte eaux de lavage bâtiment
-  EP Eau pluviale collectée



Bande enherbée

